

zabudowy	40%
maksymalna wysokosc zabudowy	9.0 m
minimalny udzial powierzchni biologicznie czynnej	50%

geometria



plan <https://www.gov.pl/zagospodarowanieprzestrzenne/app/AktPlanowaniaPrzestrzennego/PL.ZIPPZP.12052/241715-POG/1POG>

strefa planistyczna PL.ZIPPZP.12052_241715-POG_1POG-24SP_20260609T090400

identfier <https://www.gov.pl/zagospodarowanieprzestrzenne/app/StrefaPlanistyczna/PL.ZIPPZP.12052/241715-POG/1POG-24SP/20260609T090400>

przestrzen nazw PL.ZIPPZP.12052/241715-POG

lokalny id 1POG-24SP

wersja id 20260609T090400

poczatek wersji obiektu 2026-06-09T09:04

nazwa strefa gospodarcza

oznaczenie 24SP

symbol SP

obowiazuje od 2026-05-18

obowiazuje do obecnie

status w opracowaniu
<https://inspire.ec.europa.eu/codelist/ProcessStepGeneralValue/elaboration>

charakter ustalenia ogólnie wiążące
<https://inspire.ec.europa.eu/codelist/RegulationNatureValue/generallyBinding>

profil podstawowy teren produkcji
teren komunikacji
teren zieleni urządzonej
teren ogrodów działkowych
teren infrastruktury technicznej

profil dodatkowy teren usług
teren zieleni naturalnej
teren lasu
teren wód

maksymalna nadziemna intensywnosc zabudowy 2

maksymalny udział powierzchni zabudowy 75%

maksymalna wysokość zabudowy 13.0 m

minimalny udział powierzchni biologicznie czynnej 5%

geometria



plan <https://www.gov.pl/zagospodarowanieprzestrzenne/app/AktPlanowaniaPrzestrzennego/PL.ZIPPZP.12052/241715-POG/1POG>

strefa planistyczna PL.ZIPPZP.12052_241715-POG_1POG-24SU_20260609T090400

identyfikator <https://www.gov.pl/zagospodarowanieprzestrzenne/app/StrefaPlanistyczna/PL.ZIPPZP.12052/241715-POG/1POG-24SU/20260609T090400>

przestrzeń nazw PL.ZIPPZP.12052/241715-POG

lokalny id 1POG-24SU

wersja id 20260609T090400

początek wersji obiektu 2026-06-09T09:04

nazwa strefa usługowa

oznaczenie 24SU

symbol SU

obowiązuje od 2026-05-18

obowiązuje do obecnie

status w opracowaniu
<https://inspire.ec.europa.eu/codelist/ProcessStepGeneralValue/elaboration>

charakter ustalenia ogólnie wiążące
<https://inspire.ec.europa.eu/codelist/RegulationNatureValue/generallyBinding>

profil podstawowy teren usług
teren komunikacji
teren zieleni urządzonej
teren ogrodów działkowych
teren infrastruktury technicznej

profil dodatkowy teren zieleni naturalnej
teren lasu
teren wód

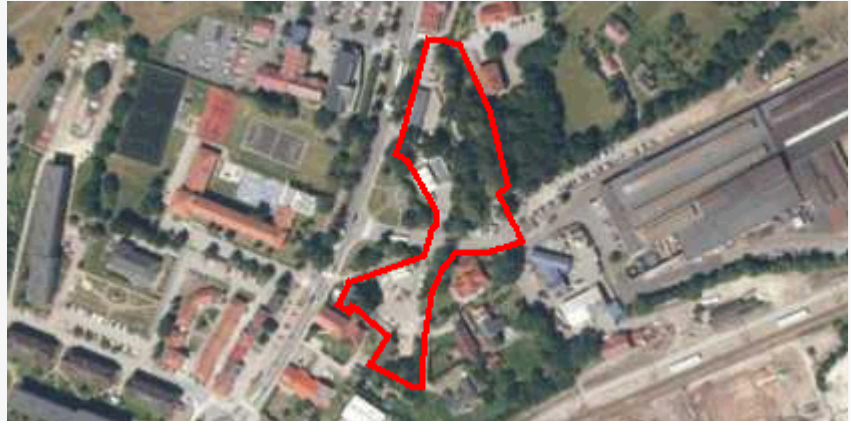
maksymalna nadziemna intensywność zabudowy 1.8

maksymalny udział powierzchni zabudowy 80%

maksymalna wysokość zabudowy 10.0 m

minimalny udział powierzchni biologicznie czynnej 5%

geometria



plan <https://www.gov.pl/zagospodarowanieprzestrzenne/app/AktPlanowaniaPrzestrzennego/PL.ZIPPZP.12052/241715-POG/1POG>

strefa planistyczna PL.ZIPPZP.12052_241715-POG_1POG-25SJ_20260609T090400

identyfikator <https://www.gov.pl/zagospodarowanieprzestrzenne/app/StrefaPlanistyczna/PL.ZIPPZP.12052/241715-POG/1POG-25SJ/20260609T090400>

przestrzeń nazw PL.ZIPPZP.12052/241715-POG

lokalny id 1POG-25SJ

wersja id 20260609T090400

początek wersji obiektu 2026-06-09T09:04

nazwa strefa wielofunkcyjna z zabudową mieszkaniową jednorodzinną

oznaczenie 25SJ

symbol SJ

obowiązuje od 2026-05-18

obowiązuje do obecnie


status w opracowaniu
<https://inspire.ec.europa.eu/codelist/ProcessStepGeneralValue/elaboration>

charakter ustalenia ogólnie wiążące
<https://inspire.ec.europa.eu/codelist/RegulationNatureValue/generallyBinding>

profil podstawowy teren zabudowy mieszkaniowej jednorodzinnej
teren usług
teren komunikacji
teren zieleni urządzonej
teren ogrodów działkowych
teren infrastruktury technicznej

profil dodatkowy teren zabudowy letniskowej lub rekreacji indywidualnej
teren zieleni naturalnej
teren lasu
teren wód

maksymalna nadziemna

intensywnosc zabudowy	0.6
maksymalny udzial powierzchni zabudowy	40%
maksymalna wysokosc zabudowy	9.0 m
minimalny udzial powierzchni biologicznie czynnej	50%
geometria	
plan	https://www.gov.pl/zagospodarowanieprzestrzenne/app/AktPlanowaniaPrzestrzennego/PL.ZIPPZP.12052/241715-POG/1POG
strefa planistyczna	PL.ZIPPZP.12052_241715-POG_1POG-25SU_20260609T090400
identyfier	https://www.gov.pl/zagospodarowanieprzestrzenne/app/StrefaPlanistyczna/PL.ZIPPZP.12052/241715-POG/1POG-25SU/20260609T090400
przestrzen nazw	PL.ZIPPZP.12052/241715-POG
lokalny id	1POG-25SU
wersja id	20260609T090400
poczatek wersji obiektu	2026-06-09T09:04
nazwa	strefa usługowa
oznaczenie	25SU
symbol	SU
obowiazuje od	2026-05-18
obowiazuje do	obecnie
status	w opracowaniu https://inspire.ec.europa.eu/codelist/ProcessStepGeneralValue/elaboration
charakter ustalenia	ogólnie wiążące https://inspire.ec.europa.eu/codelist/RegulationNatureValue/generallyBinding
profil podstawowy	teren usług teren komunikacji teren zieleni urządzonej teren ogrodów działkowych teren infrastruktury technicznej
profil dodatkowy	teren zieleni naturalnej teren lasu teren wód
maksymalna nadziemna	

intensywnosc zabudowy	1
maksymalny udzial powierzchni zabudowy	60%
maksymalna wysokosc zabudowy	25.0 m
minimalny udzial powierzchni biologicznie czynnej	50%

geometria



plan

<https://www.gov.pl/zagospodarowanieprzestrzenne/app/AktPlanowaniaPrzestrzennego/PL.ZIPPZP.12052/241715-POG/1POG>

strefa planistyczna PL.ZIPPZP.12052_241715-POG_1POG-25SR_20260609T090400

identyfier <https://www.gov.pl/zagospodarowanieprzestrzenne/app/StrefaPlanistyczna/PL.ZIPPZP.12052/241715-POG/1POG-25SR/20260609T090400>

przestrzen nazw PL.ZIPPZP.12052/241715-POG

lokalny id 1POG-25SR

wersja id 20260609T090400

poczatek wersji obiektu 2026-06-09T09:04

nazwa strefa produkcji rolniczej

oznaczenie 25SR

symbol SR

obowiazuje od 2026-05-18

obowiazuje do obecnie

status w opracowaniu
<https://inspire.ec.europa.eu/codelist/ProcessStepGeneralValue/elaboration>

charakter ustalenia ogólnie wiążące
<https://inspire.ec.europa.eu/codelist/RegulationNatureValue/generallyBinding>

profil podstawowy teren produkcji w gospodarstwach rolnych
teren wielkotowarowej produkcji rolnej
teren akwakultury i obsługi rybactwa
teren komunikacji
teren ogrodów działkowych
teren infrastruktury technicznej

profil dodatkowy teren zieleni urządzonej
teren zieleni naturalnej
teren lasu
teren wód

maksymalna nadziemna intensywnosc zabudowy	0.6
maksymalny udzial powierzchni zabudowy	40%
maksymalna wysokosc zabudowy	9.0 m
minimalny udzial powierzchni biologicznie czynnej	40%

geometria



plan <https://www.gov.pl/zagospodarowanieprzestrzenne/app/AktPlanowaniaPrzestrzennego/PL.ZIPPZP.12052/241715-POG/1POG>

strefa planistyczna PL.ZIPPZP.12052_241715-POG_1POG-25SZ_20260609T090400

identyfier <https://www.gov.pl/zagospodarowanieprzestrzenne/app/StrefaPlanistyczna/PL.ZIPPZP.12052/241715-POG/1POG-25SZ/20260609T090400>

przestrzen nazw PL.ZIPPZP.12052/241715-POG

lokalny id 1POG-25SZ

wersja id 20260609T090400

poczatek wersji obiektu 2026-06-09T09:04

nazwa strefa wielofunkcyjna z zabudową zagrodową

oznaczenie 25SZ

symbol SZ

obowiazuje od 2026-05-18


obowiazuje do obecnie


status w opracowaniu
<https://inspire.ec.europa.eu/codelist/ProcessStepGeneralValue/elaboration>

charakter ustalenia ogólnie wiążące
<https://inspire.ec.europa.eu/codelist/RegulationNatureValue/generallyBinding>

profil podstawowy teren zabudowy zagrodowej
teren produkcji w gospodarstwach rolnych
teren akwakultury i obsługi rybactwa
teren komunikacji
teren zieleni urządzonej
teren ogrodów działkowych
teren infrastruktury technicznej

profil dodatkowy teren zieleni naturalnej

	teren lasu teren wód
maksymalna nadziemna intensywnosc zabudowy	0.8
maksymalny udzial powierzchni zabudowy	60%
maksymalna wysokosc zabudowy	9.0 m
minimalny udzial powierzchni biologicznie czynnej	30%
geometria	
plan	https://www.gov.pl/zagospodarowanieprzestrzenne/app/AktPlanowaniaPrzestrzennego/PL.ZIPPZP.12052/241715-POG/1POG
strefa planistyczna	PL.ZIPPZP.12052_241715-POG_1POG-25SP_20260609T090400
identfier	https://www.gov.pl/zagospodarowanieprzestrzenne/app/StrefaPlanistyczna/PL.ZIPPZP.12052/241715-POG/1POG-25SP/20260609T090400
przestrzen nazw	PL.ZIPPZP.12052/241715-POG
lokalny id	1POG-25SP
wersja id	20260609T090400
poczatek wersji obiektu	2026-06-09T09:04
nazwa	strefa gospodarcza
oznaczenie	25SP
symbol	SP
obowiazuje od	2026-05-18
obowiazuje do	obecnie
status	w opracowaniu https://inspire.ec.europa.eu/codelist/ProcessStepGeneralValue/elaboration
charakter ustalenia	ogólnie wiążące https://inspire.ec.europa.eu/codelist/RegulationNatureValue/generallyBinding
profil podstawowy	teren produkcji teren komunikacji teren zieleni urządzonej teren ogrodów działkowych teren infrastruktury technicznej
profil dodatkowy	teren usług

	teren zieleni naturalnej teren lasu teren wód
maksymalna nadziemna intensywnosc zabudowy	2
maksymalny udzial powierzchni zabudowy	75%
maksymalna wysokosc zabudowy	13.0 m
minimalny udzial powierzchni biologicznie czynnej	5%
geometria	
plan	https://www.gov.pl/zagospodarowanieprzestrzenne/app/AktPlanowaniaPrzestrzennego/PL.ZIPPZP.12052/241715-POG/1POG
strefa planistyczna	PL.ZIPPZP.12052_241715-POG_1POG-25SN_20260609T090400
identfier	https://www.gov.pl/zagospodarowanieprzestrzenne/app/StrefaPlanistyczna/PL.ZIPPZP.12052/241715-POG/1POG-25SN/20260609T090400
przestrzen nazw	PL.ZIPPZP.12052/241715-POG
lokalny id	1POG-25SN
wersja id	20260609T090400
poczatek wersji obiektu	2026-06-09T09:04
nazwa	strefa zieleni i rekreacji
oznaczenie	25SN
symbol	SN
obowiazuje od	2026-05-18
obowiazuje do	obecnie
status	w opracowaniu https://inspire.ec.europa.eu/codelist/ProcessStepGeneralValue/elaboration
charakter ustalenia	ogólnie wiążące https://inspire.ec.europa.eu/codelist/RegulationNatureValue/generallyBinding
profil podstawowy	teren zieleni urządzonej teren plaży teren wód teren komunikacji teren ogrodów działkowych teren infrastruktury technicznej

profil dodatkowy	teren usług sportu i rekreacji teren zieleni naturalnej teren lasu
-------------------------	--

maksymalna nadziemna intensywnosc zabudowy	0.1
---	-----

maksymalny udzial powierzchni zabudowy	10%
---	-----

maksymalna wysokosc zabudowy	8.0 m
-------------------------------------	-------

minimalny udzial powierzchni biologicznie czynnej	90%
--	-----

geometria	
------------------	--



plan	https://www.gov.pl/zagospodarowanieprzestrzenne/app/AktPlanowaniaPrzestrzennego/PL.ZIPPZP.12052/241715-POG/1POG
-------------	---

strefa planistyczna	PL.ZIPPZP.12052_241715-POG_1POG-25SO_20260609T090400
----------------------------	--

identyfier	https://www.gov.pl/zagospodarowanieprzestrzenne/app/StrefaPlanistyczna/PL.ZIPPZP.12052/241715-POG/1POG-25SO/20260609T090400
-------------------	---

przestrzen nazw	PL.ZIPPZP.12052/241715-POG
------------------------	----------------------------

lokalny id	1POG-25SO
-------------------	-----------

wersja id	20260609T090400
------------------	-----------------

poczatek wersji obiektu	2026-06-09T09:04
--------------------------------	------------------

nazwa	strefa otwarta
--------------	----------------

oznaczenie	25SO
-------------------	------

symbol	SO
---------------	----

obowiazuje od	2026-05-18
----------------------	------------

obowiazuje do	obecnie
----------------------	---------

status	w opracowaniu https://inspire.ec.europa.eu/codelist/ProcessStepGeneralValue/elaboration
---------------	--

charakter ustalenia	ogólnie wiążące https://inspire.ec.europa.eu/codelist/RegulationNatureValue/generallyBinding
----------------------------	--

profil podstawowy	teren rolnictwa z zakazem zabudowy teren lasu teren zieleni naturalnej teren wód teren komunikacji
--------------------------	--

	teren ogrodów działkowych teren infrastruktury technicznej
profil dodatkowy	teren zieleni urządzonej
geometria	
plan	https://www.gov.pl/zagospodarowanieprzestrzenne/app/AktPlanowaniaPrzestrzennego/PL.ZIPPZP.12052/241715-POG/1POG
strefa planistyczna	PL.ZIPPZP.12052_241715-POG_1POG-26SU_20260609T090400
identyfier	https://www.gov.pl/zagospodarowanieprzestrzenne/app/StrefaPlanistyczna/PL.ZIPPZP.12052/241715-POG/1POG-26SU/20260609T090400
przestrzen nazw	PL.ZIPPZP.12052/241715-POG
lokalny id	1POG-26SU
wersja id	20260609T090400
początek wersji obiektu	2026-06-09T09:04
nazwa	strefa usługowa
oznaczenie	26SU
symbol	SU
obowiązuje od	2026-05-18
obowiązuje do	obecnie
status	w opracowaniu https://inspire.ec.europa.eu/codelist/ProcessStepGeneralValue/elaboration
charakter ustalenia	ogólnie wiążące https://inspire.ec.europa.eu/codelist/RegulationNatureValue/generallyBinding
profil podstawowy	teren usług teren komunikacji teren zieleni urządzonej teren ogrodów działkowych teren infrastruktury technicznej
profil dodatkowy	teren zieleni naturalnej teren lasu teren wód
maksymalna nadziemna intensywność zabudowy	1
maksymalny udział powierzchni zabudowy	60%

maksymalna wysokość zabudowy 16.0 m

minimalny udział powierzchni biologicznie czynnej 30%

geometria



plan <https://www.gov.pl/zagospodarowanieprzestrzenne/app/AktPlanowaniaPrzestrzennego/PL.ZIPPZP.12052/241715-POG/1POG>

strefa planistyczna PL.ZIPPZP.12052_241715-POG_1POG-26SO_20260609T090400

identyfikator <https://www.gov.pl/zagospodarowanieprzestrzenne/app/StrefaPlanistyczna/PL.ZIPPZP.12052/241715-POG/1POG-26SO/20260609T090400>

przestrzeń nazw PL.ZIPPZP.12052/241715-POG

lokalny id 1POG-26SO

wersja id 20260609T090400

początek wersji obiektu 2026-06-09T09:04

nazwa strefa otwarta

oznaczenie 26SO

symbol SO

obowiązuje od 2026-05-18

obowiązuje do obecnie

status w opracowaniu
<https://inspire.ec.europa.eu/codelist/ProcessStepGeneralValue/elaboration>

charakter ustalenia ogólnie wiążące
<https://inspire.ec.europa.eu/codelist/RegulationNatureValue/generallyBinding>

profil podstawowy teren rolnictwa z zakazem zabudowy
teren lasu
teren zieleni naturalnej
teren wód
teren komunikacji
teren ogrodów działkowych
teren infrastruktury technicznej

profil dodatkowy teren zieleni urządzonej

geometria



plan <https://www.gov.pl/zagospodarowanieprzestrzenne/app/AktPlanowaniaPrzestrzennego/PL.ZIPPZP.12052/241715-POG/1POG>

strefa planistyczna PL.ZIPPZP.12052_241715-POG_1POG-26SJ_20260609T090400

identyfier <https://www.gov.pl/zagospodarowanieprzestrzenne/app/StrefaPlanistyczna/PL.ZIPPZP.12052/241715-POG/1POG-26SJ/20260609T090400>

przestrzen nazw PL.ZIPPZP.12052/241715-POG

lokalny id 1POG-26SJ

wersja id 20260609T090400

początek wersji obiektu 2026-06-09T09:04

nazwa strefa wielofunkcyjna z zabudową mieszkaniową jednorodzinną

oznaczenie 26SJ

symbol SJ

obowiązuje od 2026-05-18

obowiązuje do obecnie

status w opracowaniu
<https://inspire.ec.europa.eu/codelist/ProcessStepGeneralValue/elaboration>

charakter ustalenia ogólnie wiążące
<https://inspire.ec.europa.eu/codelist/RegulationNatureValue/generallyBinding>

profil podstawowy teren zabudowy mieszkaniowej jednorodzinnej
teren usług
teren komunikacji
teren zieleni urządzonej
teren ogrodów działkowych
teren infrastruktury technicznej

profil dodatkowy teren zabudowy letniskowej lub rekreacji indywidualnej
teren zieleni naturalnej
teren lasu
teren wód

maksymalna nadziemna intensywność zabudowy 0.6

maksymalny udział powierzchni zabudowy 40%

maksymalna wysokość zabudowy 9.0 m

minimalny udział powierzchni

biologicznie czynnej 50%

geometria



plan <https://www.gov.pl/zagospodarowanieprzestrzenne/app/AktPlanowaniaPrzestrzennego/PL.ZIPPZP.12052/241715-POG/1POG>

strefa planistyczna PL.ZIPPZP.12052_241715-POG_1POG-26SN_20260609T090400

identfier <https://www.gov.pl/zagospodarowanieprzestrzenne/app/StrefaPlanistyczna/PL.ZIPPZP.12052/241715-POG/1POG-26SN/20260609T090400>

przestrzen nazw PL.ZIPPZP.12052/241715-POG

lokalny id 1POG-26SN

wersja id 20260609T090400

początek wersji obiektu 2026-06-09T09:04

nazwa strefa zieleni i rekreacji

oznaczenie 26SN

symbol SN

obowiązuje od 2026-05-18

obowiązuje do obecnie

status w opracowaniu
<https://inspire.ec.europa.eu/codelist/ProcessStepGeneralValue/elaboration>

charakter ustalenia ogólnie wiążące
<https://inspire.ec.europa.eu/codelist/RegulationNatureValue/generallyBinding>

profil podstawowy teren zieleni urządzonej
teren plaży
teren wód
teren komunikacji
teren ogrodów działkowych
teren infrastruktury technicznej

profil dodatkowy teren usług sportu i rekreacji
teren usług turystyki
teren zieleni naturalnej

maksymalna nadziemna intensywnosc zabudowy 0.2

maksymalny udział powierzchni zabudowy 20%

maksymalna wysokosc zabudowy 8.0 m

minimalny udział powierzchni biologicznie czynnej 70%

geometria



plan <https://www.gov.pl/zagospodarowanieprzestrzenne/app/AktPlanowaniaPrzestrzennego/PL.ZIPPZP.12052/241715-POG/1POG>

strefa planistyczna PL.ZIPPZP.12052_241715-POG_1POG-26SZ_20260609T090400

identyfier <https://www.gov.pl/zagospodarowanieprzestrzenne/app/StrefaPlanistyczna/PL.ZIPPZP.12052/241715-POG/1POG-26SZ/20260609T090400>

przestrzen nazw PL.ZIPPZP.12052/241715-POG

lokalny id 1POG-26SZ

wersja id 20260609T090400

początek wersji obiektu 2026-06-09T09:04

nazwa strefa wielofunkcyjna z zabudową zagrodową

oznaczenie 26SZ

symbol SZ

obowiązuje od 2026-05-18

obowiązuje do obecnie

status w opracowaniu
<https://inspire.ec.europa.eu/codelist/ProcessStepGeneralValue/elaboration>

charakter ustalenia ogólnie wiążące
<https://inspire.ec.europa.eu/codelist/RegulationNatureValue/generallyBinding>

profil podstawowy teren zabudowy zagrodowej
teren produkcji w gospodarstwach rolnych
teren akwakultury i obsługi rybactwa
teren komunikacji
teren zieleni urządzonej
teren ogrodów działkowych
teren infrastruktury technicznej

profil dodatkowy teren zieleni naturalnej
teren lasu
teren wód


maksymalna nadziemna intensywność zabudowy 0.6

maksymalny udział powierzchni zabudowy 40%

maksymalna wysokosc zabudowy 9.0 m

minimalny udzial powierzchni biologicznie czynnej 50%

geometria



plan <https://www.gov.pl/zagospodarowanieprzestrzenne/app/AktPlanowaniaPrzestrzennego/PL.ZIPPZP.12052/241715-POG/1POG>

strefa planistyczna PL.ZIPPZP.12052_241715-POG_1POG-26SR_20260609T090400

identfier <https://www.gov.pl/zagospodarowanieprzestrzenne/app/StrefaPlanistyczna/PL.ZIPPZP.12052/241715-POG/1POG-26SR/20260609T090400>

przestrzen nazw PL.ZIPPZP.12052/241715-POG

lokalny id 1POG-26SR

wersja id 20260609T090400

początek wersji obiektu 2026-06-09T09:04

nazwa strefa produkcji rolniczej

oznaczenie 26SR

symbol SR

obowiązuje od 2026-05-18

obowiązuje do obecnie

status w opracowaniu
<https://inspire.ec.europa.eu/codelist/ProcessStepGeneralValue/elaboration>


charakter ustalenia ogólnie wiążące
<https://inspire.ec.europa.eu/codelist/RegulationNatureValue/generallyBinding>

profil podstawowy teren produkcji w gospodarstwach rolnych
teren wielkotowarowej produkcji rolnej
teren akwakultury i obsługi rybactwa
teren komunikacji
teren ogrodów działkowych
teren infrastruktury technicznej

profil dodatkowy teren zieleni urządzonej
teren zieleni naturalnej
teren lasu
teren wód

maksymalna nadziemna intensywnosc zabudowy 0.6

maksymalny udzial powierzchni

zabudowy	40%
maksymalna wysokosc zabudowy	9.0 m
minimalny udzial powierzchni biologicznie czynnej	40%
geometria	
plan	https://www.gov.pl/zagospodarowanieprzestrzenne/app/AktPlanowaniaPrzestrzennego/PL.ZIPPZP.12052/241715-POG/1POG
strefa planistyczna	PL.ZIPPZP.12052_241715-POG_1POG-27SO_20260609T090400
identfier	https://www.gov.pl/zagospodarowanieprzestrzenne/app/StrefaPlanistyczna/PL.ZIPPZP.12052/241715-POG/1POG-27SO/20260609T090400
przestrzen nazw	PL.ZIPPZP.12052/241715-POG
lokalny id	1POG-27SO
wersja id	20260609T090400
poczatek wersji obiektu	2026-06-09T09:04
nazwa	strefa otwarta
oznaczenie	27SO
symbol	SO
obowiazuje od	2026-05-18
obowiazuje do	obecnie
status	w opracowaniu https://inspire.ec.europa.eu/codelist/ProcessStepGeneralValue/elaboration
charakter ustalenia	ogólnie wiążące https://inspire.ec.europa.eu/codelist/RegulationNatureValue/generallyBinding
profil podstawowy	teren rolnictwa z zakazem zabudowy teren lasu teren zieleni naturalnej teren wód teren komunikacji teren ogrodów działkowych teren infrastruktury technicznej
profil dodatkowy	teren zieleni urządzonej
geometria	



plan <https://www.gov.pl/zagospodarowanieprzestrzenne/app/AktPlanowaniaPrzestrzennego/PL.ZIPPZP.12052/241715-POG/1POG>

strefa planistyczna PL.ZIPPZP.12052_241715-POG_1POG-27SJ_20260609T090400

identyfier <https://www.gov.pl/zagospodarowanieprzestrzenne/app/StrefaPlanistyczna/PL.ZIPPZP.12052/241715-POG/1POG-27SJ/20260609T090400>

przestrzen nazw PL.ZIPPZP.12052/241715-POG

lokalny id 1POG-27SJ

wersja id 20260609T090400

początek wersji obiektu 2026-06-09T09:04

nazwa strefa wielofunkcyjna z zabudową mieszkaniową jednorodzinną

oznaczenie 27SJ

symbol SJ

obowiązuje od 2026-05-18

obowiązuje do obecnie

status w opracowaniu
<https://inspire.ec.europa.eu/codelist/ProcessStepGeneralValue/elaboration>

charakter ustalenia ogólnie wiążące
<https://inspire.ec.europa.eu/codelist/RegulationNatureValue/generallyBinding>

profil podstawowy teren zabudowy mieszkaniowej jednorodzinnej
teren usług
teren komunikacji
teren zieleni urządzonej
teren ogrodów działkowych
teren infrastruktury technicznej

profil dodatkowy teren zabudowy letniskowej lub rekreacji indywidualnej
teren zieleni naturalnej
teren lasu
teren wód

maksymalna nadziemna intensywność zabudowy 0.6

maksymalny udział powierzchni zabudowy 40%


maksymalna wysokość zabudowy 9.0 m

minimalny udział powierzchni

biologicznie czynnej	50%
geometria	
plan	https://www.gov.pl/zagospodarowanieprzestrzenne/app/AktPlanowaniaPrzestrzennego/PL.ZIPPZP.12052/241715-POG/1POG
strefa planistyczna	PL.ZIPPZP.12052_241715-POG_1POG-27SZ_20260609T090400
identfier	https://www.gov.pl/zagospodarowanieprzestrzenne/app/StrefaPlanistyczna/PL.ZIPPZP.12052/241715-POG/1POG-27SZ/20260609T090400
przestrzen nazw	PL.ZIPPZP.12052/241715-POG
lokalny id	1POG-27SZ
wersja id	20260609T090400
początek wersji obiektu	2026-06-09T09:04
nazwa	strefa wielofunkcyjna z zabudową zagrodową
oznaczenie	27SZ
symbol	SZ
obowiązuje od	2026-05-18
obowiązuje do	obecnie
status	w opracowaniu https://inspire.ec.europa.eu/codelist/ProcessStepGeneralValue/elaboration
charakter ustalenia	ogólnie wiążące https://inspire.ec.europa.eu/codelist/RegulationNatureValue/generallyBinding
profil podstawowy	teren zabudowy zagrodowej teren produkcji w gospodarstwach rolnych teren akwakultury i obsługi rybactwa teren komunikacji teren zieleni urządzonej teren ogrodów działkowych teren infrastruktury technicznej
profil dodatkowy	teren zieleni naturalnej teren lasu teren wód
maksymalna nadziemna intensywnosc zabudowy	0.6
maksymalny udział powierzchni zabudowy	40%
maksymalna wysokosc zabudowy	9.0 m

minimalny udział powierzchni biologicznie czynnej 50%

geometria



plan <https://www.gov.pl/zagospodarowanieprzestrzenne/app/AktPlanowaniaPrzestrzennego/PL.ZIPPZP.12052/241715-POG/1POG>

strefa planistyczna PL.ZIPPZP.12052_241715-POG_1POG-27SR_20260609T090400

identyfier <https://www.gov.pl/zagospodarowanieprzestrzenne/app/StrefaPlanistyczna/PL.ZIPPZP.12052/241715-POG/1POG-27SR/20260609T090400>

przestrzen nazw PL.ZIPPZP.12052/241715-POG

lokalny id 1POG-27SR

wersja id 20260609T090400

początek wersji obiektu 2026-06-09T09:04

nazwa strefa produkcji rolniczej

oznaczenie 27SR

symbol SR

obowiązuje od 2026-05-18

obowiązuje do obecnie

status w opracowaniu
<https://inspire.ec.europa.eu/codelist/ProcessStepGeneralValue/elaboration>

charakter ustalenia ogólnie wiążące
<https://inspire.ec.europa.eu/codelist/RegulationNatureValue/generallyBinding>

profil podstawowy teren produkcji w gospodarstwach rolnych
teren wielkotowarowej produkcji rolnej
teren akwakultury i obsługi rybactwa
teren komunikacji
teren ogrodów działkowych
teren infrastruktury technicznej

profil dodatkowy teren zieleni urządzonej
teren zieleni naturalnej
teren lasu
teren wód

maksymalna nadziemna intensywność zabudowy 0.6

maksymalny udział powierzchni zabudowy 40%

maksymalna wysokosc zabudowy 9.0 m

minimalny udzial powierzchni biologicznie czynnej 40%

geometria



plan <https://www.gov.pl/zagospodarowanieprzestrzenne/app/AktPlanowaniaPrzestrzennego/PL.ZIPPZP.12052/241715-POG/1POG>

strefa planistyczna PL.ZIPPZP.12052_241715-POG_1POG-27SN_20260609T090400

identfier <https://www.gov.pl/zagospodarowanieprzestrzenne/app/StrefaPlanistyczna/PL.ZIPPZP.12052/241715-POG/1POG-27SN/20260609T090400>

przestrzen nazw PL.ZIPPZP.12052/241715-POG

lokalny id 1POG-27SN

wersja id 20260609T090400

poczatek wersji obiektu 2026-06-09T09:04

nazwa strefa zieleni i rekreacji

oznaczenie 27SN

symbol SN

obowiazuje od 2026-05-18

obowiazuje do obecnie

status w opracowaniu
<https://inspire.ec.europa.eu/codelist/ProcessStepGeneralValue/elaboration>

charakter ustalenia ogólnie wiążące
<https://inspire.ec.europa.eu/codelist/RegulationNatureValue/generallyBinding>

profil podstawowy teren zieleni urządzonej
teren plaży
teren wód
teren komunikacji
teren ogrodów działkowych
teren infrastruktury technicznej

profil dodatkowy teren usług sportu i rekreacji
teren zieleni naturalnej
teren lasu

maksymalna nadziemna intensywnosc zabudowy 0.1

maksymalny udzial powierzchni zabudowy 10%

maksymalna wysokość zabudowy 11.0 m

minimalny udział powierzchni biologicznie czynnej 70%

geometria



plan <https://www.gov.pl/zagospodarowanieprzestrzenne/app/AktPlanowaniaPrzestrzennego/PL.ZIPPZP.12052/241715-POG/1POG>

strefa planistyczna PL.ZIPPZP.12052_241715-POG_1POG-27SU_20260609T090400

identyfikator <https://www.gov.pl/zagospodarowanieprzestrzenne/app/StrefaPlanistyczna/PL.ZIPPZP.12052/241715-POG/1POG-27SU/20260609T090400>

przestrzeń nazw PL.ZIPPZP.12052/241715-POG

lokalny id 1POG-27SU

wersja id 20260609T090400

początek wersji obiektu 2026-06-09T09:04

nazwa strefa usługowa

oznaczenie 27SU

symbol SU

obowiązuje od 2026-05-18

obowiązuje do obecnie

status w opracowaniu
<https://inspire.ec.europa.eu/codelist/ProcessStepGeneralValue/elaboration>

charakter ustalenia ogólnie wiążące
<https://inspire.ec.europa.eu/codelist/RegulationNatureValue/generallyBinding>

profil podstawowy teren usług
teren komunikacji
teren zieleni urządzonej
teren ogrodów działkowych
teren infrastruktury technicznej

profil dodatkowy teren zieleni naturalnej
teren lasu
teren wód

maksymalna nadziemna intensywność zabudowy 1

maksymalny udział powierzchni zabudowy 50%

maksymalna wysokość zabudowy 10.0 m

minimalny udział powierzchni biologicznie czynnej 30%

geometria



plan <https://www.gov.pl/zagospodarowanieprzestrzenne/app/AktPlanowaniaPrzestrzennego/PL.ZIPPZP.12052/241715-POG/1POG>

strefa planistyczna PL.ZIPPZP.12052_241715-POG_1POG-28SU_20260609T090400

identyfikator <https://www.gov.pl/zagospodarowanieprzestrzenne/app/StrefaPlanistyczna/PL.ZIPPZP.12052/241715-POG/1POG-28SU/20260609T090400>

przestrzeń nazw PL.ZIPPZP.12052/241715-POG

lokalny id 1POG-28SU

wersja id 20260609T090400

początek wersji obiektu 2026-06-09T09:04

nazwa strefa usługowa

oznaczenie 28SU

symbol SU

obowiązuje od 2026-05-18

obowiązuje do obecnie

status w opracowaniu
<https://inspire.ec.europa.eu/codelist/ProcessStepGeneralValue/elaboration>

charakter ustalenia ogólnie wiążące
<https://inspire.ec.europa.eu/codelist/RegulationNatureValue/generallyBinding>

profil podstawowy teren usług
teren komunikacji
teren zieleni urządzonej
teren ogrodów działkowych
teren infrastruktury technicznej

profil dodatkowy teren zieleni naturalnej
teren lasu
teren wód

maksymalna nadziemna intensywność zabudowy 2

maksymalny udział powierzchni zabudowy 80%

maksymalna wysokosc zabudowy 25.0 m

minimalny udzial powierzchni biologicznie czynnej 30%

geometria



plan <https://www.gov.pl/zagospodarowanieprzestrzenne/app/AktPlanowaniaPrzestrzennego/PL.ZIPPZP.12052/241715-POG/1POG>

strefa planistyczna PL.ZIPPZP.12052_241715-POG_1POG-28SJ_20260609T090400

identfier <https://www.gov.pl/zagospodarowanieprzestrzenne/app/StrefaPlanistyczna/PL.ZIPPZP.12052/241715-POG/1POG-28SJ/20260609T090400>

przestrzen nazw PL.ZIPPZP.12052/241715-POG

lokalny id 1POG-28SJ

wersja id 20260609T090400

początek wersji obiektu 2026-06-09T09:04

nazwa strefa wielofunkcyjna z zabudową mieszkaniową jednorodzinną

oznaczenie 28SJ

symbol SJ

obowiązuje od 2026-05-18

obowiązuje do obecnie

status w opracowaniu
<https://inspire.ec.europa.eu/codelist/ProcessStepGeneralValue/elaboration>

charakter ustalenia ogólnie wiążące
<https://inspire.ec.europa.eu/codelist/RegulationNatureValue/generallyBinding>

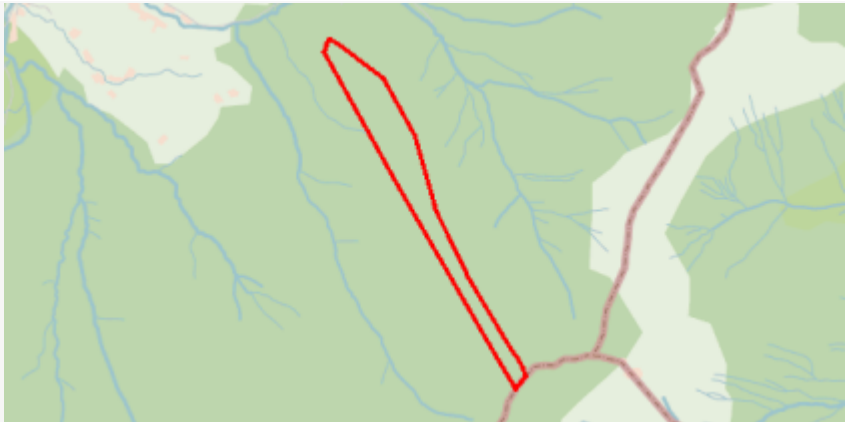
profil podstawowy teren zabudowy mieszkaniowej jednorodzinnej
teren usług
teren komunikacji
teren zieleni urządzonej
teren ogrodów działkowych
teren infrastruktury technicznej

profil dodatkowy teren zabudowy letniskowej lub rekreacji indywidualnej
teren zieleni naturalnej
teren lasu
teren wód

maksymalna nadziemna intensywnosc zabudowy 0.8

maksymalny udzial powierzchni

zabudowy	60%
maksymalna wysokosc zabudowy	10.0 m
minimalny udzial powierzchni biologicznie czynnej	30%
geometria	
plan	https://www.gov.pl/zagospodarowanieprzestrzenne/app/AktPlanowaniaPrzestrzennego/PL.ZIPPZP.12052/241715-POG/1POG
strefa planistyczna	PL.ZIPPZP.12052_241715-POG_1POG-28SN_20260609T090400
identfier	https://www.gov.pl/zagospodarowanieprzestrzenne/app/StrefaPlanistyczna/PL.ZIPPZP.12052/241715-POG/1POG-28SN/20260609T090400
przestrzen nazw	PL.ZIPPZP.12052/241715-POG
lokalny id	1POG-28SN
wersja id	20260609T090400
poczatek wersji obiektu	2026-06-09T09:04
nazwa	strefa zieleni i rekreacji
oznaczenie	28SN
symbol	SN
obowiazuje od	2026-05-18
obowiazuje do	obecnie
status	w opracowaniu https://inspire.ec.europa.eu/codelist/ProcessStepGeneralValue/elaboration
charakter ustalenia	ogólnie wiążące https://inspire.ec.europa.eu/codelist/RegulationNatureValue/generallyBinding
profil podstawowy	teren zieleni urządzonej teren plaży teren wód teren komunikacji teren ogrodów działkowych teren infrastruktury technicznej
profil dodatkowy	teren usług sportu i rekreacji teren zieleni naturalnej teren lasu
maksymalna nadziemna intensywnosc zabudowy	0.1

maksymalny udział powierzchni zabudowy	10%
maksymalna wysokość zabudowy	8.0 m
minimalny udział powierzchni biologicznie czynnej	70%
geometria	
plan	https://www.gov.pl/zagospodarowanieprzestrzenne/app/AktPlanowaniaPrzestrzennego/PL.ZIPPZP.12052/241715-POG/1POG

strefa planistyczna	PL.ZIPPZP.12052_241715-POG_1POG-28SR_20260609T090400
identyfikator	https://www.gov.pl/zagospodarowanieprzestrzenne/app/StrefaPlanistyczna/PL.ZIPPZP.12052/241715-POG/1POG-28SR/20260609T090400
przestrzeń nazw	PL.ZIPPZP.12052/241715-POG
lokalny id	1POG-28SR
wersja id	20260609T090400
początek wersji obiektu	2026-06-09T09:04
nazwa	strefa produkcji rolniczej
oznaczenie	28SR
symbol	SR
obowiązuje od	2026-05-18
obowiązuje do	obecnie
status	w opracowaniu https://inspire.ec.europa.eu/codelist/ProcessStepGeneralValue/elaboration
charakter ustalenia	ogólnie wiążące https://inspire.ec.europa.eu/codelist/RegulationNatureValue/generallyBinding
profil podstawowy	teren produkcji w gospodarstwach rolnych teren wielkotowarowej produkcji rolnej teren akwakultury i obsługi rybactwa teren komunikacji teren ogrodów działkowych teren infrastruktury technicznej
profil dodatkowy	teren zieleni urządzonej teren zieleni naturalnej teren lasu teren wód
maksymalna nadziemna	

intensywnosc zabudowy	0.6
maksymalny udzial powierzchni zabudowy	60%
maksymalna wysokosc zabudowy	9.0 m
minimalny udzial powierzchni biologicznie czynnej	30%

geometria



plan

<https://www.gov.pl/zagospodarowanieprzestrzenne/app/AktPlanowaniaPrzestrzennego/PL.ZIPPZP.12052/241715-POG/1POG>

strefa planistyczna

PL.ZIPPZP.12052_241715-POG_1POG-28SZ_20260609T090400

identyfier

<https://www.gov.pl/zagospodarowanieprzestrzenne/app/StrefaPlanistyczna/PL.ZIPPZP.12052/241715-POG/1POG-28SZ/20260609T090400>

przestrzen nazw

PL.ZIPPZP.12052/241715-POG

lokalny id

1POG-28SZ

wersja id

20260609T090400

poczatek wersji obiektu

2026-06-09T09:04

nazwa

strefa wielofunkcyjna z zabudową zagrodową

oznaczenie

28SZ

symbol

SZ

obowiazuje od

2026-05-18

obowiazuje do

obecnie

status

w opracowaniu
<https://inspire.ec.europa.eu/codelist/ProcessStepGeneralValue/elaboration>

charakter ustalenia

ogólnie wiążące
<https://inspire.ec.europa.eu/codelist/RegulationNatureValue/generallyBinding>

profil podstawowy


teren zabudowy zagrodowej
 teren produkcji w gospodarstwach rolnych
 teren akwakultury i obsługi rybactwa
 teren komunikacji
 teren zieleni urządzonej
 teren ogrodów działkowych
 teren infrastruktury technicznej

profil dodatkowy

teren zieleni naturalnej
 teren lasu
 teren wód

maksymalna nadziemna intensywnosc zabudowy	0.6
maksymalny udzial powierzchni zabudowy	40%
maksymalna wysokosc zabudowy	9.0 m
minimalny udzial powierzchni biologicznie czynnej	50%

geometria



plan <https://www.gov.pl/zagospodarowanieprzestrzenne/app/AktPlanowaniaPrzestrzennego/PL.ZIPPZP.12052/241715-POG/1POG>

strefa planistyczna PL.ZIPPZP.12052_241715-POG_1POG-28SO_20260609T090400

identyfier <https://www.gov.pl/zagospodarowanieprzestrzenne/app/StrefaPlanistyczna/PL.ZIPPZP.12052/241715-POG/1POG-28SO/20260609T090400>

przestrzen nazw PL.ZIPPZP.12052/241715-POG

lokalny id 1POG-28SO

wersja id 20260609T090400

poczatek wersji obiektu 2026-06-09T09:04

nazwa strefa otwarta

oznaczenie 28SO

symbol SO

obowiazuje od 2026-05-18

obowiazuje do obecnie

status w opracowaniu
<https://inspire.ec.europa.eu/codelist/ProcessStepGeneralValue/elaboration>

charakter ustalenia ogólnie wiążące
<https://inspire.ec.europa.eu/codelist/RegulationNatureValue/generallyBinding>

profil podstawowy teren rolnictwa z zakazem zabudowy
teren lasu
teren zieleni naturalnej
teren wód
teren komunikacji
teren ogrodów działkowych
teren infrastruktury technicznej

profil dodatkowy teren zieleni urządzonej

geometria



plan

<https://www.gov.pl/zagospodarowanieprzestrzenne/app/AktPlanowaniaPrzestrzennego/PL.ZIPPZP.12052/241715-POG/1POG>

strefa planistyczna

PL.ZIPPZP.12052_241715-POG_1POG-29SR_20260609T090400

identyfier

<https://www.gov.pl/zagospodarowanieprzestrzenne/app/StrefaPlanistyczna/PL.ZIPPZP.12052/241715-POG/1POG-29SR/20260609T090400>

przestrzen nazw

PL.ZIPPZP.12052/241715-POG

lokalny id

1POG-29SR

wersja id

20260609T090400

poczatek wersji obiektu

2026-06-09T09:04

nazwa

strefa produkcji rolniczej

oznaczenie

29SR

symbol

SR

obowiazuje od

2026-05-18

obowiazuje do

obecnie

status

w opracowaniu
<https://inspire.ec.europa.eu/codelist/ProcessStepGeneralValue/elaboration>

charakter ustalenia

ogólnie wiążące
<https://inspire.ec.europa.eu/codelist/RegulationNatureValue/generallyBinding>

profil podstawowy

teren produkcji w gospodarstwach rolnych
teren wielkotowarowej produkcji rolnej
teren akwakultury i obsługi rybactwa
teren komunikacji
teren ogrodów działkowych
teren infrastruktury technicznej

profil dodatkowy

teren zieleni urządzonej
teren zieleni naturalnej
teren lasu
teren wód

maksymalna nadziemna intensywnosc zabudowy

0.6

maksymalny udzial powierzchni zabudowy

40%

maksymalna wysokosc zabudowy

9.0 m

minimalny udzial powierzchni

biologicznie czynnej 40%

geometria



plan

<https://www.gov.pl/zagospodarowanieprzestrzenne/app/AktPlanowaniaPrzestrzennego/PL.ZIPPZP.12052/241715-POG/1POG>

strefa planistyczna

PL.ZIPPZP.12052_241715-POG_1POG-29SZ_20260609T090400

identyfier

<https://www.gov.pl/zagospodarowanieprzestrzenne/app/StrefaPlanistyczna/PL.ZIPPZP.12052/241715-POG/1POG-29SZ/20260609T090400>

przestrzen nazw

PL.ZIPPZP.12052/241715-POG

lokalny id

1POG-29SZ

wersja id

20260609T090400

początek wersji obiektu

2026-06-09T09:04

nazwa

strefa wielofunkcyjna z zabudową zagrodową

oznaczenie

29SZ

symbol

SZ

obowiązuje od

2026-05-18

obowiązuje do

obecnie

status

w opracowaniu
<https://inspire.ec.europa.eu/codelist/ProcessStepGeneralValue/elaboration>

charakter ustalenia

ogólnie wiążące
<https://inspire.ec.europa.eu/codelist/RegulationNatureValue/generallyBinding>

profil podstawowy

teren zabudowy zagrodowej
teren produkcji w gospodarstwach rolnych
teren akwakultury i obsługi rybactwa
teren komunikacji
teren zieleni urządzonej
teren ogrodów działkowych
teren infrastruktury technicznej

profil dodatkowy

teren zieleni naturalnej
teren lasu
teren wód

maksymalna nadziemna intensywność zabudowy

0.6

maksymalny udział powierzchni zabudowy

40%

maksymalna wysokość zabudowy

9.0 m

minimalny udział powierzchni biologicznie czynnej 50%

geometria



plan <https://www.gov.pl/zagospodarowanieprzestrzenne/app/AktPlanowaniaPrzestrzennego/PL.ZIPPZP.12052/241715-POG/1POG>

strefa planistyczna PL.ZIPPZP.12052_241715-POG_1POG-29SO_20260609T090400

identyfier <https://www.gov.pl/zagospodarowanieprzestrzenne/app/StrefaPlanistyczna/PL.ZIPPZP.12052/241715-POG/1POG-29SO/20260609T090400>

przestrzen nazw PL.ZIPPZP.12052/241715-POG

lokalny id 1POG-29SO

wersja id 20260609T090400

początek wersji obiektu 2026-06-09T09:04

nazwa strefa otwarta

oznaczenie 29SO

symbol SO

obowiązuje od 2026-05-18

obowiązuje do obecnie

status w opracowaniu
<https://inspire.ec.europa.eu/codelist/ProcessStepGeneralValue/elaboration>

charakter ustalenia ogólnie wiążące
<https://inspire.ec.europa.eu/codelist/RegulationNatureValue/generallyBinding>

profil podstawowy teren rolnictwa z zakazem zabudowy
teren lasu
teren zieleni naturalnej
teren wód
teren komunikacji
teren ogrodów działkowych
teren infrastruktury technicznej

profil dodatkowy teren zieleni urządzonej

geometria



plan <https://www.gov.pl/zagospodarowanieprzestrzenne/app/AktPlanowaniaPrzestrzennego/PL.ZIPPZP.12052/241715-POG/1POG>

strefa planistyczna PL.ZIPPZP.12052_241715-POG_1POG-29SU_20260609T090400

identyfier <https://www.gov.pl/zagospodarowanieprzestrzenne/app/StrefaPlanistyczna/PL.ZIPPZP.12052/241715-POG/1POG-29SU/20260609T090400>

przestrzen nazw PL.ZIPPZP.12052/241715-POG

lokalny id 1POG-29SU

wersja id 20260609T090400

poczatek wersji obiektu 2026-06-09T09:04

nazwa strefa usługowa

oznaczenie 29SU

symbol SU

obowiazuje od 2026-05-18

obowiazuje do obecnie

status w opracowaniu
<https://inspire.ec.europa.eu/codelist/ProcessStepGeneralValue/elaboration>

charakter ustalenia ogólnie wiążące
<https://inspire.ec.europa.eu/codelist/RegulationNatureValue/generallyBinding>

profil podstawowy teren usług
teren komunikacji
teren zieleni urządzonej
teren ogrodów działkowych
teren infrastruktury technicznej

profil dodatkowy teren zieleni naturalnej
teren lasu
teren wód

maksymalna nadziemna intensywnosc zabudowy 1.8

maksymalny udzial powierzchni zabudowy 80%

maksymalna wysokosc zabudowy 16.0 m

minimalny udzial powierzchni biologicznie czynnej 5%

geometria



plan

<https://www.gov.pl/zagospodarowanieprzestrzenne/app/AktPlanowaniaPrzestrzennego/PL.ZIPPZP.12052/241715-POG/1POG>

strefa planistyczna

PL.ZIPPZP.12052_241715-POG_1POG-29SJ_20260609T090400

identyfier

<https://www.gov.pl/zagospodarowanieprzestrzenne/app/StrefaPlanistyczna/PL.ZIPPZP.12052/241715-POG/1POG-29SJ/20260609T090400>

przestrzen nazw

PL.ZIPPZP.12052/241715-POG

lokalny id

1POG-29SJ

wersja id

20260609T090400

początek wersji obiektu

2026-06-09T09:04

nazwa

strefa wielofunkcyjna z zabudową mieszkaniową jednorodzinną

oznaczenie

29SJ

symbol

SJ

obowiązuje od

2026-05-18

obowiązuje do

obecnie

status

w opracowaniu
<https://inspire.ec.europa.eu/codelist/ProcessStepGeneralValue/elaboration>

charakter ustalenia

ogólnie wiążące
<https://inspire.ec.europa.eu/codelist/RegulationNatureValue/generallyBinding>

profil podstawowy

teren zabudowy mieszkaniowej jednorodzinnej
teren usług
teren komunikacji
teren zieleni urządzonej
teren ogrodów działkowych
teren infrastruktury technicznej

profil dodatkowy

teren zieleni naturalnej
teren lasu
teren wód

maksymalna nadziemna intensywność zabudowy

0.8

maksymalny udział powierzchni zabudowy

60%

maksymalna wysokość zabudowy

12.0 m

minimalny udział powierzchni biologicznie czynnej

30%

geometria



plan

<https://www.gov.pl/zagospodarowanieprzestrzenne/app/AktPlanowaniaPrzestrzennego/PL.ZIPPZP.12052/241715-POG/1POG>

strefa planistyczna

PL.ZIPPZP.12052_241715-POG_1POG-30SR_20260609T090400

identyfier

<https://www.gov.pl/zagospodarowanieprzestrzenne/app/StrefaPlanistyczna/PL.ZIPPZP.12052/241715-POG/1POG-30SR/20260609T090400>

przestrzen nazw

PL.ZIPPZP.12052/241715-POG

lokalny id

1POG-30SR

wersja id

20260609T090400

początek wersji obiektu

2026-06-09T09:04

nazwa

strefa produkcji rolniczej

oznaczenie

30SR

symbol

SR

obowiązuje od

2026-05-18

obowiązuje do

obecnie

status

w opracowaniu
<https://inspire.ec.europa.eu/codelist/ProcessStepGeneralValue/elaboration>

charakter ustalenia

ogólnie wiążące
<https://inspire.ec.europa.eu/codelist/RegulationNatureValue/generallyBinding>

profil podstawowy

teren produkcji w gospodarstwach rolnych
teren wielkotwarowej produkcji rolnej
teren akwakultury i obsługi rybactwa
teren komunikacji
teren ogrodów działkowych
teren infrastruktury technicznej

profil dodatkowy

teren zieleni urządzonej
teren zieleni naturalnej
teren lasu
teren wód

maksymalna nadziemna intensywność zabudowy

0.6

maksymalny udział powierzchni zabudowy


40%

maksymalna wysokość zabudowy

9.0 m

minimalny udział powierzchni biologicznie czynnej 40%

geometria



plan <https://www.gov.pl/zagospodarowanieprzestrzenne/app/AktPlanowaniaPrzestrzennego/PL.ZIPPZP.12052/241715-POG/1POG>

strefa planistyczna PL.ZIPPZP.12052_241715-POG_1POG-30SZ_20260609T090400

identyfier <https://www.gov.pl/zagospodarowanieprzestrzenne/app/StrefaPlanistyczna/PL.ZIPPZP.12052/241715-POG/1POG-30SZ/20260609T090400>

przestrzen nazw PL.ZIPPZP.12052/241715-POG

lokalny id 1POG-30SZ

wersja id 20260609T090400

początek wersji obiektu 2026-06-09T09:04

nazwa strefa wielofunkcyjna z zabudową zagrodową

oznaczenie 30SZ

symbol SZ

obowiązuje od 2026-05-18

obowiązuje do obecnie

status w opracowaniu
<https://inspire.ec.europa.eu/codelist/ProcessStepGeneralValue/elaboration>

charakter ustalenia ogólnie wiążące
<https://inspire.ec.europa.eu/codelist/RegulationNatureValue/generallyBinding>

profil podstawowy teren zabudowy zagrodowej
teren produkcji w gospodarstwach rolnych
teren akwakultury i obsługi rybactwa
teren komunikacji
teren zieleni urządzonej
teren ogrodów działkowych
teren infrastruktury technicznej

profil dodatkowy teren zieleni naturalnej
teren lasu
teren wód

maksymalna nadziemna intensywność zabudowy 0.6

maksymalny udział powierzchni zabudowy 40%

maksymalna wysokość zabudowy 9.0 m

minimalny udział powierzchni biologicznie czynnej 50%

geometria



plan <https://www.gov.pl/zagospodarowanieprzestrzenne/app/AktPlanowaniaPrzestrzennego/PL.ZIPPZP.12052/241715-POG/1POG>

strefa planistyczna PL.ZIPPZP.12052_241715-POG_1POG-30SU_20260609T090400

identyfikator <https://www.gov.pl/zagospodarowanieprzestrzenne/app/StrefaPlanistyczna/PL.ZIPPZP.12052/241715-POG/1POG-30SU/20260609T090400>

przestrzeń nazw PL.ZIPPZP.12052/241715-POG

lokalny id 1POG-30SU

wersja id 20260609T090400

początek wersji obiektu 2026-06-09T09:04

nazwa strefa usługowa

oznaczenie 30SU

symbol SU

obowiązuje od 2026-05-18

obowiązuje do obecnie

status w opracowaniu
<https://inspire.ec.europa.eu/codelist/ProcessStepGeneralValue/elaboration>

charakter ustalenia ogólnie wiążące
<https://inspire.ec.europa.eu/codelist/RegulationNatureValue/generallyBinding>

profil podstawowy teren usług
teren komunikacji
teren zieleni urządzonej
teren ogrodów działkowych
teren infrastruktury technicznej

profil dodatkowy teren zieleni naturalnej
teren lasu
teren wód

maksymalna nadziemna intensywność zabudowy 1.8

maksymalny udział powierzchni zabudowy 70%

maksymalna wysokosc zabudowy 16.0 m

minimalny udzial powierzchni biologicznie czynnej 5%

geometria



plan <https://www.gov.pl/zagospodarowanieprzestrzenne/app/AktPlanowaniaPrzestrzennego/PL.ZIPPZP.12052/241715-POG/1POG>

strefa planistyczna PL.ZIPPZP.12052_241715-POG_1POG-30SJ_20260609T090400

identfier <https://www.gov.pl/zagospodarowanieprzestrzenne/app/StrefaPlanistyczna/PL.ZIPPZP.12052/241715-POG/1POG-30SJ/20260609T090400>

przestrzen nazw PL.ZIPPZP.12052/241715-POG

lokalny id 1POG-30SJ

wersja id 20260609T090400

poczatek wersji obiektu 2026-06-09T09:04

nazwa strefa wielofunkcyjna z zabudową mieszkaniową jednorodzinną

oznaczenie 30SJ

symbol SJ

obowiazuje od 2026-05-18

obowiazuje do obecnie

status w opracowaniu
<https://inspire.ec.europa.eu/codelist/ProcessStepGeneralValue/elaboration>

charakter ustalenia ogólnie wiążące
<https://inspire.ec.europa.eu/codelist/RegulationNatureValue/generallyBinding>

profil podstawowy teren zabudowy mieszkaniowej jednorodzinnej
teren usług
teren komunikacji
teren zieleni urządzonej
teren ogrodów działkowych
teren infrastruktury technicznej

profil dodatkowy teren zieleni naturalnej
teren lasu
teren wód

maksymalna nadziemna intensywnosc zabudowy 1.8

maksymalny udzial powierzchni zabudowy 60%

maksymalna wysokość zabudowy 12.0 m

minimalny udział powierzchni biologicznie czynnej 15%

geometria



plan <https://www.gov.pl/zagospodarowanieprzestrzenne/app/AktPlanowaniaPrzestrzennego/PL.ZIPPZP.12052/241715-POG/1POG>

strefa planistyczna PL.ZIPPZP.12052_241715-POG_1POG-30SO_20260609T090400

identyfikator <https://www.gov.pl/zagospodarowanieprzestrzenne/app/StrefaPlanistyczna/PL.ZIPPZP.12052/241715-POG/1POG-30SO/20260609T090400>

przestrzeń nazw PL.ZIPPZP.12052/241715-POG

lokalny id 1POG-30SO

wersja id 20260609T090400

początek wersji obiektu 2026-06-09T09:04

nazwa strefa otwarta

oznaczenie 30SO

symbol SO

obowiązuje od 2026-05-18

obowiązuje do obecnie

status w opracowaniu
<https://inspire.ec.europa.eu/codelist/ProcessStepGeneralValue/elaboration>

charakter ustalenia ogólnie wiążące
<https://inspire.ec.europa.eu/codelist/RegulationNatureValue/generallyBinding>

profil podstawowy teren rolnictwa z zakazem zabudowy
teren lasu
teren zieleni naturalnej
teren wód
teren komunikacji
teren ogrodów działkowych
teren infrastruktury technicznej

geometria



plan <https://www.gov.pl/zagospodarowanieprzestrzenne/app/AktPlanowaniaPrzestrzennego/PL.ZIPPZP.12052/241715-POG/1POG>

strefa planistyczna PL.ZIPPZP.12052_241715-POG_1POG-31SJ_20260609T090400

identyfier <https://www.gov.pl/zagospodarowanieprzestrzenne/app/StrefaPlanistyczna/PL.ZIPPZP.12052/241715-POG/1POG-31SJ/20260609T090400>

przestrzen nazw PL.ZIPPZP.12052/241715-POG

lokalny id 1POG-31SJ

wersja id 20260609T090400

początek wersji obiektu 2026-06-09T09:04

nazwa strefa wielofunkcyjna z zabudową mieszkaniową jednorodzinną

oznaczenie 31SJ

symbol SJ

obowiązuje od 2026-05-18

obowiązuje do obecnie

status w opracowaniu
<https://inspire.ec.europa.eu/codelist/ProcessStepGeneralValue/elaboration>

charakter ustalenia ogólnie wiążące
<https://inspire.ec.europa.eu/codelist/RegulationNatureValue/generallyBinding>

profil podstawowy teren zabudowy mieszkaniowej jednorodzinnej
teren usług
teren komunikacji
teren zieleni urządzonej
teren ogrodów działkowych
teren infrastruktury technicznej

profil dodatkowy teren zieleni naturalnej
teren lasu
teren wód

maksymalna nadziemna intensywność zabudowy 0.8

maksymalny udział powierzchni zabudowy 60%

maksymalna wysokość zabudowy 9.0 m

minimalny udział powierzchni biologicznie czynnej 30%

geometria



plan

<https://www.gov.pl/zagospodarowanieprzestrzenne/app/AktPlanowaniaPrzestrzennego/PL.ZIPPZP.12052/241715-POG/1POG>

strefa planistyczna

PL.ZIPPZP.12052_241715-POG_1POG-31SR_20260609T090400

identyfier

<https://www.gov.pl/zagospodarowanieprzestrzenne/app/StrefaPlanistyczna/PL.ZIPPZP.12052/241715-POG/1POG-31SR/20260609T090400>

przestrzen nazw

PL.ZIPPZP.12052/241715-POG

lokalny id

1POG-31SR

wersja id

20260609T090400

początek wersji obiektu

2026-06-09T09:04

nazwa

strefa produkcji rolniczej

oznaczenie

31SR

symbol

SR

obowiązuje od

2026-05-18

obowiązuje do

obecnie

status

w opracowaniu
<https://inspire.ec.europa.eu/codelist/ProcessStepGeneralValue/elaboration>

charakter ustalenia

ogólnie wiążące
<https://inspire.ec.europa.eu/codelist/RegulationNatureValue/generallyBinding>

profil podstawowy

teren produkcji w gospodarstwach rolnych
teren wielkotwarowej produkcji rolnej
teren akwakultury i obsługi rybactwa
teren komunikacji
teren ogrodów działkowych
teren infrastruktury technicznej

profil dodatkowy

teren zieleni urządzonej
teren zieleni naturalnej
teren lasu
teren wód

maksymalna nadziemna intensywność zabudowy

0.6

maksymalny udział powierzchni zabudowy

40%

maksymalna wysokość zabudowy

9.0 m

minimalny udział powierzchni biologicznie czynnej 40%

geometria



plan <https://www.gov.pl/zagospodarowanieprzestrzenne/app/AktPlanowaniaPrzestrzennego/PL.ZIPPZP.12052/241715-POG/1POG>

strefa planistyczna PL.ZIPPZP.12052_241715-POG_1POG-31SU_20260609T090400

identyfier <https://www.gov.pl/zagospodarowanieprzestrzenne/app/StrefaPlanistyczna/PL.ZIPPZP.12052/241715-POG/1POG-31SU/20260609T090400>

przestrzen nazw PL.ZIPPZP.12052/241715-POG

lokalny id 1POG-31SU

wersja id 20260609T090400

początek wersji obiektu 2026-06-09T09:04

nazwa strefa usługowa

oznaczenie 31SU

symbol SU

obowiązuje od 2026-05-18

obowiązuje do obecnie

status w opracowaniu
<https://inspire.ec.europa.eu/codelist/ProcessStepGeneralValue/elaboration>

charakter ustalenia ogólnie wiążące
<https://inspire.ec.europa.eu/codelist/RegulationNatureValue/generallyBinding>

profil podstawowy teren usług
teren komunikacji
teren zieleni urządzonej
teren ogrodów działkowych
teren infrastruktury technicznej

profil dodatkowy teren zieleni naturalnej
teren lasu
teren wód


maksymalna nadziemna intensywność zabudowy 1.8

maksymalny udział powierzchni zabudowy 70%

maksymalna wysokość zabudowy 16.0 m

minimalny udział powierzchni biologicznie czynnej 30%

geometria



plan <https://www.gov.pl/zagospodarowanieprzestrzenne/app/AktPlanowaniaPrzestrzennego/PL.ZIPPZP.12052/241715-POG/1POG>

strefa planistyczna PL.ZIPPZP.12052_241715-POG_1POG-31SZ_20260609T090400

identyfier <https://www.gov.pl/zagospodarowanieprzestrzenne/app/StrefaPlanistyczna/PL.ZIPPZP.12052/241715-POG/1POG-31SZ/20260609T090400>

przestrzen nazw PL.ZIPPZP.12052/241715-POG

lokalny id 1POG-31SZ

wersja id 20260609T090400

początek wersji obiektu 2026-06-09T09:04

nazwa strefa wielofunkcyjna z zabudową zagrodową

oznaczenie 31SZ

symbol SZ

obowiązuje od 2026-05-18

obowiązuje do obecnie

status w opracowaniu
<https://inspire.ec.europa.eu/codelist/ProcessStepGeneralValue/elaboration>

charakter ustalenia ogólnie wiążące
<https://inspire.ec.europa.eu/codelist/RegulationNatureValue/generallyBinding>

profil podstawowy teren zabudowy zagrodowej
teren produkcji w gospodarstwach rolnych
teren akwakultury i obsługi rybactwa
teren komunikacji
teren zieleni urządzonej
teren ogrodów działkowych
teren infrastruktury technicznej

profil dodatkowy teren zieleni naturalnej
teren lasu
teren wód

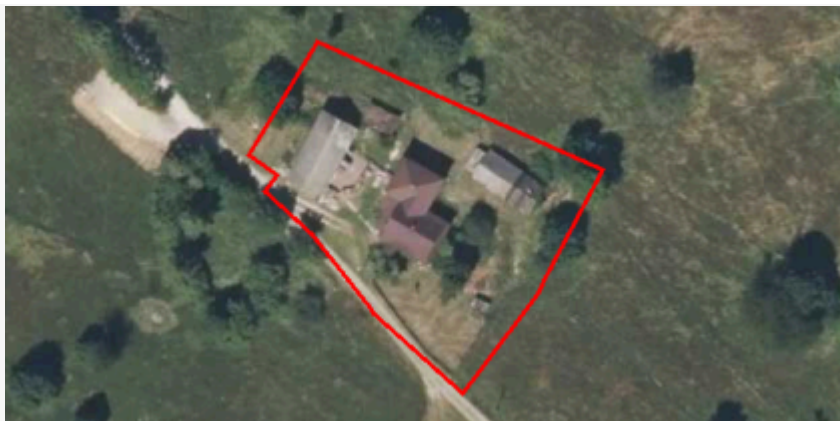
maksymalna nadziemna intensywność zabudowy 0.6

maksymalny udział powierzchni zabudowy 40%

maksymalna wysokosc zabudowy 9.0 m

minimalny udzial powierzchni biologicznie czynnej 50%

geometria



plan <https://www.gov.pl/zagospodarowanieprzestrzenne/app/AktPlanowaniaPrzestrzennego/PL.ZIPPZP.12052/241715-POG/1POG>

strefa planistyczna PL.ZIPPZP.12052_241715-POG_1POG-31SO_20260622T072507

identfier <https://www.gov.pl/zagospodarowanieprzestrzenne/app/StrefaPlanistyczna/PL.ZIPPZP.12052/241715-POG/1POG-31SO/20260622T072507>

przestrzen nazw PL.ZIPPZP.12052/241715-POG

lokalny id 1POG-31SO

wersja id 20260622T072507

początek wersji obiektu 2026-06-22T07:25:07

nazwa strefa otwarta

oznaczenie 31SO

symbol SO

obowiązuje od 2026-05-18

obowiązuje do obecnie

status w opracowaniu
<https://inspire.ec.europa.eu/codelist/ProcessStepGeneralValue/elaboration>

charakter ustalenia ogólnie wiążące
<https://inspire.ec.europa.eu/codelist/RegulationNatureValue/generallyBinding>

profil podstawowy teren rolnictwa z zakazem zabudowy
teren lasu
teren zieleni naturalnej
teren wód
teren komunikacji
teren ogrodów działkowych
teren infrastruktury technicznej

geometria



plan

<https://www.gov.pl/zagospodarowanieprzestrzenne/app/AktPlanowaniaPrzestrzennego/PL.ZIPPZP.12052/241715-POG/1POG>

strefa planistyczna

PL.ZIPPZP.12052_241715-POG_1POG-32SO_20260609T090400

identyfier

<https://www.gov.pl/zagospodarowanieprzestrzenne/app/StrefaPlanistyczna/PL.ZIPPZP.12052/241715-POG/1POG-32SO/20260609T090400>

przestrzen nazw

PL.ZIPPZP.12052/241715-POG

lokalny id

1POG-32SO

wersja id

20260609T090400

początek wersji obiektu

2026-06-09T09:04

nazwa

strefa otwarta

oznaczenie

32SO

symbol

SO

obowiązuje od

2026-05-18

obowiązuje do

obecnie

status

w opracowaniu
<https://inspire.ec.europa.eu/codelist/ProcessStepGeneralValue/elaboration>

charakter ustalenia

ogólnie wiążące
<https://inspire.ec.europa.eu/codelist/RegulationNatureValue/generallyBinding>

profil podstawowy

teren rolnictwa z zakazem zabudowy
teren lasu
teren zieleni naturalnej
teren wód
teren komunikacji
teren ogrodów działkowych
teren infrastruktury technicznej

profil dodatkowy

teren zieleni urządzonej

geometria



plan <https://www.gov.pl/zagospodarowanieprzestrzenne/app/AktPlanowaniaPrzestrzennego/PL.ZIPPZP.12052/241715-POG/1POG>

strefa planistyczna PL.ZIPPZP.12052_241715-POG_1POG-32SR_20260609T090400

identfier <https://www.gov.pl/zagospodarowanieprzestrzenne/app/StrefaPlanistyczna/PL.ZIPPZP.12052/241715-POG/1POG-32SR/20260609T090400>

przestrzen nazw PL.ZIPPZP.12052/241715-POG

lokalny id 1POG-32SR

wersja id 20260609T090400

poczatek wersji obiektu 2026-06-09T09:04

nazwa strefa produkcji rolniczej

oznaczenie 32SR

symbol SR

obowiazuje od 2026-05-18

obowiazuje do obecnie

status w opracowaniu
<https://inspire.ec.europa.eu/codelist/ProcessStepGeneralValue/elaboration>

charakter ustalenia ogólnie wiążące
<https://inspire.ec.europa.eu/codelist/RegulationNatureValue/generallyBinding>

profil podstawowy teren produkcji w gospodarstwach rolnych
teren wielkotowarowej produkcji rolnej
teren akwakultury i obsługi rybactwa
teren komunikacji
teren ogrodów działkowych
teren infrastruktury technicznej

profil dodatkowy teren zieleni urządzonej
teren zieleni naturalnej
teren lasu
teren wód

maksymalna nadziemna intensywnosc zabudowy 0.6

maksymalny udzial powierzchni zabudowy 40%

maksymalna wysokosc zabudowy 9.0 m

minimalny udzial powierzchni

biologicznie czynnej 40%

geometria



plan <https://www.gov.pl/zagospodarowanieprzestrzenne/app/AktPlanowaniaPrzestrzennego/PL.ZIPPZP.12052/241715-POG/1POG>

strefa planistyczna PL.ZIPPZP.12052_241715-POG_1POG-32SZ_20260609T090400

identyfier <https://www.gov.pl/zagospodarowanieprzestrzenne/app/StrefaPlanistyczna/PL.ZIPPZP.12052/241715-POG/1POG-32SZ/20260609T090400>

przestrzen nazw PL.ZIPPZP.12052/241715-POG

lokalny id 1POG-32SZ

wersja id 20260609T090400

początek wersji obiektu 2026-06-09T09:04

nazwa strefa wielofunkcyjna z zabudową zagrodową

oznaczenie 32SZ

symbol SZ

obowiązuje od 2026-05-18

obowiązuje do obecnie

status w opracowaniu
<https://inspire.ec.europa.eu/codelist/ProcessStepGeneralValue/elaboration>

charakter ustalenia ogólnie wiążące
<https://inspire.ec.europa.eu/codelist/RegulationNatureValue/generallyBinding>

profil podstawowy teren zabudowy zagrodowej
teren produkcji w gospodarstwach rolnych
teren akwakultury i obsługi rybactwa
teren komunikacji
teren zieleni urządzonej
teren ogrodów działkowych
teren infrastruktury technicznej

profil dodatkowy teren zieleni naturalnej
teren lasu
teren wód

maksymalna nadziemna intensywność zabudowy 0.6

maksymalny udział powierzchni zabudowy 40%

maksymalna wysokość zabudowy 9.0 m

minimalny udział powierzchni biologicznie czynnej 50%

geometria



plan <https://www.gov.pl/zagospodarowanieprzestrzenne/app/AktPlanowaniaPrzestrzennego/PL.ZIPPZP.12052/241715-POG/1POG>

strefa planistyczna PL.ZIPPZP.12052_241715-POG_1POG-32SU_20260609T090400

identyfier <https://www.gov.pl/zagospodarowanieprzestrzenne/app/StrefaPlanistyczna/PL.ZIPPZP.12052/241715-POG/1POG-32SU/20260609T090400>

przestrzen nazw PL.ZIPPZP.12052/241715-POG

lokalny id 1POG-32SU

wersja id 20260609T090400

początek wersji obiektu 2026-06-09T09:04

nazwa strefa usługowa

oznaczenie 32SU

symbol SU

obowiązuje od 2026-05-18

obowiązuje do obecnie

status w opracowaniu
<https://inspire.ec.europa.eu/codelist/ProcessStepGeneralValue/elaboration>

charakter ustalenia ogólnie wiążące
<https://inspire.ec.europa.eu/codelist/RegulationNatureValue/generallyBinding>

profil podstawowy teren usług
teren komunikacji
teren zieleni urządzonej
teren ogrodów działkowych
teren infrastruktury technicznej

profil dodatkowy teren zieleni naturalnej
teren lasu
teren wód

maksymalna nadziemna intensywność zabudowy 0.6

maksymalny udział powierzchni zabudowy 70%

maksymalna wysokość zabudowy 10.0 m

minimalny udział powierzchni biologicznie czynnej 20%

geometria



plan <https://www.gov.pl/zagospodarowanieprzestrzenne/app/AktPlanowaniaPrzestrzennego/PL.ZIPPZP.12052/241715-POG/1POG>

strefa planistyczna PL.ZIPPZP.12052_241715-POG_1POG-32SJ_20260609T090400

identyfier <https://www.gov.pl/zagospodarowanieprzestrzenne/app/StrefaPlanistyczna/PL.ZIPPZP.12052/241715-POG/1POG-32SJ/20260609T090400>

przestrzen nazw PL.ZIPPZP.12052/241715-POG

lokalny id 1POG-32SJ

wersja id 20260609T090400

początek wersji obiektu 2026-06-09T09:04

nazwa strefa wielofunkcyjna z zabudową mieszkaniową jednorodzinną

oznaczenie 32SJ

symbol SJ

obowiązuje od 2026-05-18

obowiązuje do obecnie

status w opracowaniu
<https://inspire.ec.europa.eu/codelist/ProcessStepGeneralValue/elaboration>

charakter ustalenia ogólnie wiążące
<https://inspire.ec.europa.eu/codelist/RegulationNatureValue/generallyBinding>

profil podstawowy teren zabudowy mieszkaniowej jednorodzinnej
teren usług
teren komunikacji
teren zieleni urządzonej
teren ogrodów działkowych
teren infrastruktury technicznej

profil dodatkowy teren zieleni naturalnej
teren lasu
teren wód

maksymalna nadziemna intensywność zabudowy 1.8

maksymalny udział powierzchni zabudowy 60%

maksymalna wysokość zabudowy 12.0 m

minimalny udział powierzchni biologicznie czynnej 30%

geometria



plan <https://www.gov.pl/zagospodarowanieprzestrzenne/app/AktPlanowaniaPrzestrzennego/PL.ZIPPZP.12052/241715-POG/1POG>

strefa planistyczna PL.ZIPPZP.12052_241715-POG_1POG-33SR_20260609T090400

identyfier <https://www.gov.pl/zagospodarowanieprzestrzenne/app/StrefaPlanistyczna/PL.ZIPPZP.12052/241715-POG/1POG-33SR/20260609T090400>

przestrzen nazw PL.ZIPPZP.12052/241715-POG

lokalny id 1POG-33SR

wersja id 20260609T090400

początek wersji obiektu 2026-06-09T09:04

nazwa strefa produkcji rolniczej

oznaczenie 33SR

symbol SR

obowiązuje od 2026-05-18

obowiązuje do obecnie

status w opracowaniu
<https://inspire.ec.europa.eu/codelist/ProcessStepGeneralValue/elaboration>

charakter ustalenia ogólnie wiążące
<https://inspire.ec.europa.eu/codelist/RegulationNatureValue/generallyBinding>

profil podstawowy teren produkcji w gospodarstwach rolnych
teren wielkotowarowej produkcji rolnej
teren akwakultury i obsługi rybactwa
teren komunikacji
teren ogrodów działkowych
teren infrastruktury technicznej

profil dodatkowy teren zieleni urządzonej
teren zieleni naturalnej
teren lasu
teren wód

maksymalna nadziemna intensywność zabudowy 0.6

maksymalny udział powierzchni zabudowy 40%

maksymalna wysokość zabudowy 9.0 m

minimalny udział powierzchni biologicznie czynnej 40%

geometria



plan <https://www.gov.pl/zagospodarowanieprzestrzenne/app/AktPlanowaniaPrzestrzennego/PL.ZIPPZP.12052/241715-POG/1POG>

strefa planistyczna PL.ZIPPZP.12052_241715-POG_1POG-33SZ_20260609T090400

identyfikator <https://www.gov.pl/zagospodarowanieprzestrzenne/app/StrefaPlanistyczna/PL.ZIPPZP.12052/241715-POG/1POG-33SZ/20260609T090400>

przestrzeń nazw PL.ZIPPZP.12052/241715-POG

lokalny id 1POG-33SZ

wersja id 20260609T090400

początek wersji obiektu 2026-06-09T09:04

nazwa strefa wielofunkcyjna z zabudową zagrodową

oznaczenie 33SZ

symbol SZ

obowiązuje od 2026-05-18

obowiązuje do obecnie

status w opracowaniu
<https://inspire.ec.europa.eu/codelist/ProcessStepGeneralValue/elaboration>

charakter ustalenia ogólnie wiążące
<https://inspire.ec.europa.eu/codelist/RegulationNatureValue/generallyBinding>

profil podstawowy teren zabudowy zagrodowej
teren produkcji w gospodarstwach rolnych
teren akwakultury i obsługi rybactwa
teren komunikacji
teren zieleni urządzonej
teren ogrodów działkowych
teren infrastruktury technicznej

profil dodatkowy teren zieleni naturalnej
teren lasu
teren wód

maksymalna nadziemna intensywność zabudowy 0.6

maksymalny udział powierzchni

zabudowy	40%
maksymalna wysokosc zabudowy	9.0 m
minimalny udzial powierzchni biologicznie czynnej	50%
geometria	
plan	https://www.gov.pl/zagospodarowanieprzestrzenne/app/AktPlanowaniaPrzestrzennego/PL.ZIPPZP.12052/241715-POG/1POG
strefa planistyczna	PL.ZIPPZP.12052_241715-POG_1POG-33SU_20260609T090400
identfier	https://www.gov.pl/zagospodarowanieprzestrzenne/app/StrefaPlanistyczna/PL.ZIPPZP.12052/241715-POG/1POG-33SU/20260609T090400
przestrzen nazw	PL.ZIPPZP.12052/241715-POG
lokalny id	1POG-33SU
wersja id	20260609T090400
poczatek wersji obiektu	2026-06-09T09:04
nazwa	strefa usługowa
oznaczenie	33SU
symbol	SU
obowiazuje od	2026-05-18
obowiazuje do	obecnie
status	w opracowaniu https://inspire.ec.europa.eu/codelist/ProcessStepGeneralValue/elaboration
charakter ustalenia	ogólnie wiążące https://inspire.ec.europa.eu/codelist/RegulationNatureValue/generallyBinding
profil podstawowy	teren usług teren komunikacji teren zieleni urządzonej teren ogrodów działkowych teren infrastruktury technicznej
profil dodatkowy	teren zieleni naturalnej teren lasu teren wód
maksymalna nadziemna intensywnosc zabudowy	1.8
maksymalny udzial powierzchni	

zabudowy	70%
maksymalna wysokosc zabudowy	16.0 m
minimalny udzial powierzchni biologicznie czynnej	20%

geometria



plan	https://www.gov.pl/zagospodarowanieprzestrzenne/app/AktPlanowaniaPrzestrzennego/PL.ZIPPZP.12052/241715-POG/1POG
-------------	---

strefa planistyczna	PL.ZIPPZP.12052_241715-POG_1POG-33SJ_20260609T090400
----------------------------	--

identfier	https://www.gov.pl/zagospodarowanieprzestrzenne/app/StrefaPlanistyczna/PL.ZIPPZP.12052/241715-POG/1POG-33SJ/20260609T090400
------------------	---

przestrzen nazw	PL.ZIPPZP.12052/241715-POG
------------------------	----------------------------

lokalny id	1POG-33SJ
-------------------	-----------

wersja id	20260609T090400
------------------	-----------------

poczatek wersji obiektu	2026-06-09T09:04
--------------------------------	------------------

nazwa	strefa wielofunkcyjna z zabudową mieszkaniową jednorodzinną
--------------	---

oznaczenie	33SJ
-------------------	------

symbol	SJ
---------------	----

obowiazuje od	2026-05-18
----------------------	------------

obowiazuje do	obecnie
----------------------	---------

status	w opracowaniu https://inspire.ec.europa.eu/codelist/ProcessStepGeneralValue/elaboration
---------------	--

charakter ustalenia	ogólnie wiążące https://inspire.ec.europa.eu/codelist/RegulationNatureValue/generallyBinding
----------------------------	--

profil podstawowy	teren zabudowy mieszkaniowej jednorodzinnej teren usług teren komunikacji teren zieleni urządzonej teren ogrodów działkowych teren infrastruktury technicznej
--------------------------	--

profil dodatkowy	teren zieleni naturalnej teren lasu teren wód
-------------------------	---

maksymalna nadziemna intensywnosc zabudowy	1.8
---	-----

maksymalny udział powierzchni zabudowy	60%
maksymalna wysokość zabudowy	12.0 m
minimalny udział powierzchni biologicznie czynnej	15%
geometria	
plan	https://www.gov.pl/zagospodarowanieprzestrzenne/app/AktPlanowaniaPrzestrzennego/PL.ZIPPZP.12052/241715-POG/1POG
strefa planistyczna	PL.ZIPPZP.12052_241715-POG_1POG-34SJ_20260609T090400
identyfikator	https://www.gov.pl/zagospodarowanieprzestrzenne/app/StrefaPlanistyczna/PL.ZIPPZP.12052/241715-POG/1POG-34SJ/20260609T090400
przestrzeń nazw	PL.ZIPPZP.12052/241715-POG
lokalny id	1POG-34SJ
wersja id	20260609T090400
początek wersji obiektu	2026-06-09T09:04
nazwa	strefa wielofunkcyjna z zabudową mieszkaniową jednorodzinną
oznaczenie	34SJ
symbol	SJ
obowiązuje od	2026-05-18
obowiązuje do	obecnie
status	w opracowaniu https://inspire.ec.europa.eu/codelist/ProcessStepGeneralValue/elaboration
charakter ustalenia	ogólnie wiążące https://inspire.ec.europa.eu/codelist/RegulationNatureValue/generallyBinding
profil podstawowy	teren zabudowy mieszkaniowej jednorodzinniej teren usług teren komunikacji teren zieleni urządzonej teren ogrodów działkowych teren infrastruktury technicznej
profil dodatkowy	teren zieleni naturalnej teren lasu teren wód
maksymalna nadziemna intensywność zabudowy	1.8

maksymalny udział powierzchni zabudowy 60%

maksymalna wysokość zabudowy 12.0 m

minimalny udział powierzchni biologicznie czynnej 30%

geometria



plan <https://www.gov.pl/zagospodarowanieprzestrzenne/app/AktPlanowaniaPrzestrzennego/PL.ZIPPZP.12052/241715-POG/1POG>

strefa planistyczna PL.ZIPPZP.12052_241715-POG_1POG-34SR_20260609T090400

identyfikator <https://www.gov.pl/zagospodarowanieprzestrzenne/app/StrefaPlanistyczna/PL.ZIPPZP.12052/241715-POG/1POG-34SR/20260609T090400>

przestrzeń nazw PL.ZIPPZP.12052/241715-POG

lokalny id 1POG-34SR

wersja id 20260609T090400

początek wersji obiektu 2026-06-09T09:04

nazwa strefa produkcji rolniczej

oznaczenie 34SR

symbol SR

obowiązuje od 2026-05-18

obowiązuje do obecnie

status w opracowaniu
<https://inspire.ec.europa.eu/codelist/ProcessStepGeneralValue/elaboration>

charakter ustalenia ogólnie wiążące
<https://inspire.ec.europa.eu/codelist/RegulationNatureValue/generallyBinding>

profil podstawowy teren produkcji w gospodarstwach rolnych
teren wielkotowarowej produkcji rolnej
teren akwakultury i obsługi rybactwa
teren komunikacji
teren ogrodów działkowych
teren infrastruktury technicznej

profil dodatkowy teren zieleni urządzonej
teren zieleni naturalnej
teren lasu
teren wód

maksymalna nadziemna intensywnosc zabudowy	0.6
maksymalny udzial powierzchni zabudowy	50%
maksymalna wysokosc zabudowy	9.0 m
minimalny udzial powierzchni biologicznie czynnej	40%

geometria



plan <https://www.gov.pl/zagospodarowanieprzestrzenne/app/AktPlanowaniaPrzestrzennego/PL.ZIPPZP.12052/241715-POG/1POG>

strefa planistyczna PL.ZIPPZP.12052_241715-POG_1POG-34SZ_20260609T090400

identyfier <https://www.gov.pl/zagospodarowanieprzestrzenne/app/StrefaPlanistyczna/PL.ZIPPZP.12052/241715-POG/1POG-34SZ/20260609T090400>

przestrzen nazw PL.ZIPPZP.12052/241715-POG

lokalny id 1POG-34SZ

wersja id 20260609T090400

poczatek wersji obiektu 2026-06-09T09:04

nazwa strefa wielofunkcyjna z zabudową zagrodową

oznaczenie 34SZ

symbol SZ

obowiazuje od 2026-05-18


obowiazuje do obecnie

status w opracowaniu
<https://inspire.ec.europa.eu/codelist/ProcessStepGeneralValue/elaboration>


charakter ustalenia ogólnie wiążące
<https://inspire.ec.europa.eu/codelist/RegulationNatureValue/generallyBinding>


profil podstawowy teren zabudowy zagrodowej
teren produkcji w gospodarstwach rolnych
teren akwakultury i obsługi rybactwa
teren komunikacji
teren zieleni urządzonej
teren ogrodów działkowych
teren infrastruktury technicznej


profil dodatkowy teren zieleni naturalnej
teren lasu


	teren wód
maksymalna nadziemna intensywnosc zabudowy	0.6
maksymalny udzial powierzchni zabudowy	40%
maksymalna wysokosc zabudowy	9.0 m
minimalny udzial powierzchni biologicznie czynnej	50%
geometria	
plan	https://www.gov.pl/zagospodarowanieprzestrzenne/app/AktPlanowaniaPrzestrzennego/PL.ZIPPZP.12052/241715-POG/1POG
strefa planistyczna	PL.ZIPPZP.12052_241715-POG_1POG-34SU_20260609T090400
identfier	https://www.gov.pl/zagospodarowanieprzestrzenne/app/StrefaPlanistyczna/PL.ZIPPZP.12052/241715-POG/1POG-34SU/20260609T090400
przestrzen nazw	PL.ZIPPZP.12052/241715-POG
lokalny id	1POG-34SU
wersja id	20260609T090400
poczatek wersji obiektu	2026-06-09T09:04
nazwa	strefa usługowa
oznaczenie	34SU
symbol	SU
obowiazuje od	2026-05-18
obowiazuje do	obecnie
status	w opracowaniu https://inspire.ec.europa.eu/codelist/ProcessStepGeneralValue/elaboration
charakter ustalenia	ogólnie wiążące https://inspire.ec.europa.eu/codelist/RegulationNatureValue/generallyBinding
profil podstawowy	teren usług teren komunikacji teren zieleni urządzonej teren ogrodów działkowych teren infrastruktury technicznej
profil dodatkowy	teren zieleni naturalnej teren lasu


	teren wód
maksymalna nadziemna intensywnosc zabudowy	1.8
maksymalny udzial powierzchni zabudowy	70%
maksymalna wysokosc zabudowy	16.0 m
minimalny udzial powierzchni biologicznie czynnej	5%
geometria	
plan	https://www.gov.pl/zagospodarowanieprzestrzenne/app/AktPlanowaniaPrzestrzennego/PL.ZIPPZP.12052/241715-POG/1POG
strefa planistyczna	PL.ZIPPZP.12052_241715-POG_1POG-35SR_20260609T090400
identfier	https://www.gov.pl/zagospodarowanieprzestrzenne/app/StrefaPlanistyczna/PL.ZIPPZP.12052/241715-POG/1POG-35SR/20260609T090400
przestrzen nazw	PL.ZIPPZP.12052/241715-POG
lokalny id	1POG-35SR
wersja id	20260609T090400
poczatek wersji obiektu	2026-06-09T09:04
nazwa	strefa produkcji rolniczej
oznaczenie	35SR
symbol	SR
obowiazuje od	2026-05-18
obowiazuje do	obecnie
status	w opracowaniu https://inspire.ec.europa.eu/codelist/ProcessStepGeneralValue/elaboration
charakter ustalenia	ogólnie wiążące https://inspire.ec.europa.eu/codelist/RegulationNatureValue/generallyBinding
profil podstawowy	teren produkcji w gospodarstwach rolnych teren wielkotowarowej produkcji rolnej teren akwakultury i obsługi rybactwa teren komunikacji teren ogrodów działkowych teren infrastruktury technicznej
profil dodatkowy	teren zieleni urządzonej

	teren zieleni naturalnej teren lasu teren wód
maksymalna nadziemna intensywnosc zabudowy	0.6
maksymalny udzial powierzchni zabudowy	50%
maksymalna wysokosc zabudowy	9.0 m
minimalny udzial powierzchni biologicznie czynnej	40%
geometria	
plan	https://www.gov.pl/zagospodarowanieprzestrzenne/app/AktPlanowaniaPrzestrzennego/PL.ZIPPZP.12052/241715-POG/1POG
strefa planistyczna	PL.ZIPPZP.12052_241715-POG_1POG-35SZ_20260609T090400
identfier	https://www.gov.pl/zagospodarowanieprzestrzenne/app/StrefaPlanistyczna/PL.ZIPPZP.12052/241715-POG/1POG-35SZ/20260609T090400
przestrzen nazw	PL.ZIPPZP.12052/241715-POG
lokalny id	1POG-35SZ
wersja id	20260609T090400
poczatek wersji obiektu	2026-06-09T09:04
nazwa	strefa wielofunkcyjna z zabudową zagrodową
oznaczenie	35SZ
symbol	SZ
obowiazuje od	2026-05-18
obowiazuje do	obecnie
status	w opracowaniu https://inspire.ec.europa.eu/codelist/ProcessStepGeneralValue/elaboration
charakter ustalenia	ogólnie wiążące https://inspire.ec.europa.eu/codelist/RegulationNatureValue/generallyBinding
profil podstawowy	teren zabudowy zagrodowej teren produkcji w gospodarstwach rolnych teren akwakultury i obsługi rybactwa teren komunikacji teren zieleni urządzonej

	teren ogrodów działkowych teren infrastruktury technicznej
profil dodatkowy	teren zieleni naturalnej teren lasu teren wód
maksymalna nadziemna intensywnosc zabudowy	0.6
maksymalny udzial powierzchni zabudowy	40%
maksymalna wysokosc zabudowy	9.0 m
minimalny udzial powierzchni biologicznie czynnej	50%
geometria	
plan	https://www.gov.pl/zagospodarowanieprzestrzenne/app/AktPlanowaniaPrzestrzennego/PL.ZIPPZP.12052/241715-POG/1POG
strefa planistyczna	PL.ZIPPZP.12052_241715-POG_1POG-35SJ_20260609T090400
identfier	https://www.gov.pl/zagospodarowanieprzestrzenne/app/StrefaPlanistyczna/PL.ZIPPZP.12052/241715-POG/1POG-35SJ/20260609T090400
przestrzen nazw	PL.ZIPPZP.12052/241715-POG
lokalny id	1POG-35SJ
wersja id	20260609T090400
poczatek wersji obiektu	2026-06-09T09:04
nazwa	strefa wielofunkcyjna z zabudową mieszkaniową jednorodziną
oznaczenie	35SJ
symbol	SJ
obowiazuje od	2026-05-18
obowiazuje do	obecnie
status	w opracowaniu https://inspire.ec.europa.eu/codelist/ProcessStepGeneralValue/elaboration
charakter ustalenia	ogólnie wiążące https://inspire.ec.europa.eu/codelist/RegulationNatureValue/generallyBinding
profil podstawowy	teren zabudowy mieszkaniowej jednorodzinnej teren usług teren komunikacji

	teren zieleni urządzonej teren ogrodów działkowych teren infrastruktury technicznej
profil dodatkowy	teren zieleni naturalnej teren lasu teren wód
maksymalna nadziemna intensywnosc zabudowy	1.8
maksymalny udzial powierzchni zabudowy	60%
maksymalna wysokosc zabudowy	12.0 m
minimalny udzial powierzchni biologicznie czynnej	30%
geometria	
plan	https://www.gov.pl/zagospodarowanieprzestrzenne/app/AktPlanowaniaPrzestrzennego/PL.ZIPPZP.12052/241715-POG/1POG
strefa planistyczna	PL.ZIPPZP.12052_241715-POG_1POG-35SU_20260609T090400
identfier	https://www.gov.pl/zagospodarowanieprzestrzenne/app/StrefaPlanistyczna/PL.ZIPPZP.12052/241715-POG/1POG-35SU/20260609T090400
przestrzen nazw	PL.ZIPPZP.12052/241715-POG
lokalny id	1POG-35SU
wersja id	20260609T090400
poczatek wersji obiektu	2026-06-09T09:04
nazwa	strefa usługowa
oznaczenie	35SU
symbol	SU
obowiazuje od	2026-05-18
obowiazuje do	obecnie
status	w opracowaniu https://inspire.ec.europa.eu/codelist/ProcessStepGeneralValue/elaboration
charakter ustalenia	ogólnie wiążące https://inspire.ec.europa.eu/codelist/RegulationNatureValue/generallyBinding
profil podstawowy	teren usług teren komunikacji

	teren zieleni urządzonej teren ogrodów działkowych teren infrastruktury technicznej
profil dodatkowy	teren zieleni naturalnej teren lasu teren wód
maksymalna nadziemna intensywnosc zabudowy	1.8
maksymalny udzial powierzchni zabudowy	70%
maksymalna wysokosc zabudowy	16.0 m
minimalny udzial powierzchni biologicznie czynnej	30%
geometria	
plan	https://www.gov.pl/zagospodarowanieprzestrzenne/app/AktPlanowaniaPrzestrzennego/PL.ZIPPZP.12052/241715-POG/1POG
strefa planistyczna	PL.ZIPPZP.12052_241715-POG_1POG-36SR_20260609T090400
identfier	https://www.gov.pl/zagospodarowanieprzestrzenne/app/StrefaPlanistyczna/PL.ZIPPZP.12052/241715-POG/1POG-36SR/20260609T090400
przestrzen nazw	PL.ZIPPZP.12052/241715-POG
lokalny id	1POG-36SR
wersja id	20260609T090400
poczatek wersji obiektu	2026-06-09T09:04
nazwa	strefa produkcji rolniczej
oznaczenie	36SR
symbol	SR
obowiazuje od	2026-05-18
obowiazuje do	obecnie
status	w opracowaniu https://inspire.ec.europa.eu/codelist/ProcessStepGeneralValue/elaboration
charakter ustalenia	ogólnie wiążące https://inspire.ec.europa.eu/codelist/RegulationNatureValue/generallyBinding
profil podstawowy	teren produkcji w gospodarstwach rolnych teren wielkotwarowej produkcji rolnej

	teren akwakultury i obsługi rybactwa teren komunikacji teren ogrodów działkowych teren infrastruktury technicznej
profil dodatkowy	teren zieleni urządzonej teren zieleni naturalnej teren lasu teren wód
maksymalna nadziemna intensywnosc zabudowy	0.6
maksymalny udzial powierzchni zabudowy	40%
maksymalna wysokosc zabudowy	9.0 m
minimalny udzial powierzchni biologicznie czynnej	40%
geometria	
plan	https://www.gov.pl/zagospodarowanieprzestrzenne/app/AktPlanowaniaPrzestrzennego/PL.ZIPPZP.12052/241715-POG/1POG
strefa planistyczna	PL.ZIPPZP.12052_241715-POG_1POG-36SZ_20260609T090400
identfier	https://www.gov.pl/zagospodarowanieprzestrzenne/app/StrefaPlanistyczna/PL.ZIPPZP.12052/241715-POG/1POG-36SZ/20260609T090400
przestrzen nazw	PL.ZIPPZP.12052/241715-POG
lokalny id	1POG-36SZ
wersja id	20260609T090400
poczatek wersji obiektu	2026-06-09T09:04
nazwa	strefa wielofunkcyjna z zabudową zagrodową
oznaczenie	36SZ
symbol	SZ
obowiazuje od	2026-05-18
obowiazuje do	obecnie
status	w opracowaniu https://inspire.ec.europa.eu/codelist/ProcessStepGeneralValue/elaboration
charakter ustalenia	ogólnie wiążące https://inspire.ec.europa.eu/codelist/RegulationNatureValue/generallyBinding

profil podstawowy	teren zabudowy zagrodowej teren produkcji w gospodarstwach rolnych teren akwakultury i obsługi rybactwa teren komunikacji teren zieleni urządzonej teren ogrodów działkowych teren infrastruktury technicznej
profil dodatkowy	teren zieleni naturalnej teren lasu teren wód
maksymalna nadziemna intensywnosc zabudowy	0.6
maksymalny udzial powierzchni zabudowy	40%
maksymalna wysokosc zabudowy	9.0 m
minimalny udzial powierzchni biologicznie czynnej	50%
geometria	
plan	https://www.gov.pl/zagospodarowanieprzestrzenne/app/AktPlanowaniaPrzestrzennego/PL.ZIPPZP.12052/241715-POG/1POG
strefa planistyczna	PL.ZIPPZP.12052_241715-POG_1POG-36SU_20260609T090400
identfier	https://www.gov.pl/zagospodarowanieprzestrzenne/app/StrefaPlanistyczna/PL.ZIPPZP.12052/241715-POG/1POG-36SU/20260609T090400
przestrzen nazw	PL.ZIPPZP.12052/241715-POG
lokalny id	1POG-36SU
wersja id	20260609T090400
poczatek wersji obiektu	2026-06-09T09:04
nazwa	strefa usługowa
oznaczenie	36SU
symbol	SU
obowiazuje od	2026-05-18
obowiazuje do	obecnie
status	w opracowaniu https://inspire.ec.europa.eu/codelist/ProcessStepGeneralValue/elaboration
charakter ustalenia	ogólnie wiążące https://inspire.ec.europa.eu/codelist/RegulationNatureValue

[/generallyBinding](#)

profil podstawowy

teren usług
teren komunikacji
teren zieleni urządzonej
teren ogrodów działkowych
teren infrastruktury technicznej

profil dodatkowy

teren zieleni naturalnej
teren lasu
teren wód

maksymalna nadziemna intensywnosc zabudowy

2

maksymalny udzial powierzchni zabudowy

80%

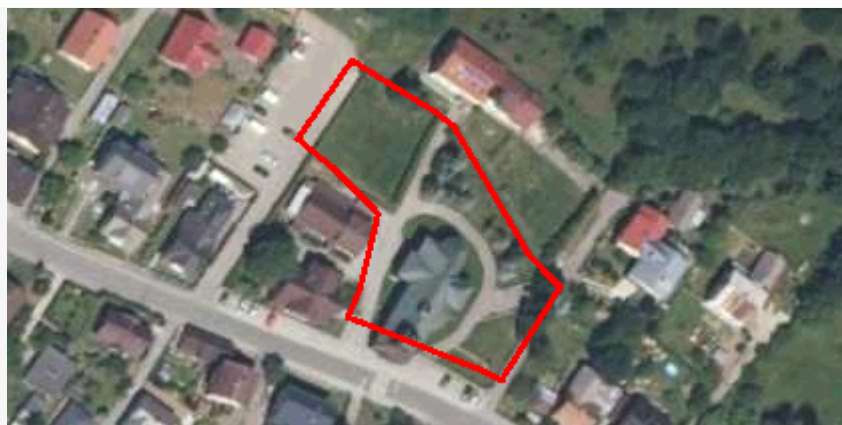
maksymalna wysokosc zabudowy

25.0 m

minimalny udzial powierzchni biologicznie czynnej

30%

geometria



plan

<https://www.gov.pl/zagospodarowanieprzestrzenne/app/AktPlanowaniaPrzestrzennego/PL.ZIPPZP.12052/241715-POG/1POG>

strefa planistyczna

PL.ZIPPZP.12052_241715-POG_1POG-36SJ_20260609T090400

identfier

<https://www.gov.pl/zagospodarowanieprzestrzenne/app/StrefaPlanistyczna/PL.ZIPPZP.12052/241715-POG/1POG-36SJ/20260609T090400>

przestrzen nazw

PL.ZIPPZP.12052/241715-POG

lokalny id

1POG-36SJ

wersja id

20260609T090400

początek wersji obiektu

2026-06-09T09:04

nazwa

strefa wielofunkcyjna z zabudową mieszkaniową jednorodzinną

oznaczenie

36SJ

symbol

SJ

obowiązuje od

2026-05-18

obowiązuje do

obecnie

status

w opracowaniu
<https://inspire.ec.europa.eu/codelist/ProcessStepGeneralValue/elaboration>

charakter ustalenia

ogólnie wiążące
<https://inspire.ec.europa.eu/codelist/RegulationNatureValue>

[/generallyBinding](#)

profil podstawowy teren zabudowy mieszkaniowej jednorodzinnej
teren usług
teren komunikacji
teren zieleni urządzonej
teren ogrodów działkowych
teren infrastruktury technicznej

profil dodatkowy teren zieleni naturalnej
teren lasu
teren wód

maksymalna nadziemna intensywnosc zabudowy 1.8

maksymalny udzial powierzchni zabudowy 60%

maksymalna wysokosc zabudowy 12.0 m

minimalny udzial powierzchni biologicznie czynnej 30%

geometria



plan <https://www.gov.pl/zagospodarowanieprzestrzenne/app/AktPlanowaniaPrzestrzennego/PL.ZIPPZP.12052/241715-POG/1POG>

strefa planistyczna PL.ZIPPZP.12052_241715-POG_1POG-37SU_20260609T090400

identfier <https://www.gov.pl/zagospodarowanieprzestrzenne/app/StrefaPlanistyczna/PL.ZIPPZP.12052/241715-POG/1POG-37SU/20260609T090400>

przestrzen nazw PL.ZIPPZP.12052/241715-POG

lokalny id 1POG-37SU

wersja id 20260609T090400

początek wersji obiektu 2026-06-09T09:04

nazwa strefa usługowa

oznaczenie 37SU

symbol SU

obowiązuje od 2026-05-18

obowiązuje do obecnie

status w opracowaniu
<https://inspire.ec.europa.eu/codelist/ProcessStepGeneralValue/elaboration>

charakter ustalenia ogólnie wiążące

<https://inspire.ec.europa.eu/codelist/RegulationNatureValue/generallyBinding>

profil podstawowy
teren usług
teren komunikacji
teren zieleni urządzonej
teren ogrodów działkowych
teren infrastruktury technicznej

profil dodatkowy
teren zieleni naturalnej
teren lasu
teren wód

maksymalna nadziemna intensywnosc zabudowy 1.8

maksymalny udzial powierzchni zabudowy 60%

maksymalna wysokosc zabudowy 12.0 m

minimalny udzial powierzchni biologicznie czynnej 5%

geometria



plan <https://www.gov.pl/zagospodarowanieprzestrzenne/app/AktPlanowaniaPrzestrzennego/PL.ZIPPZP.12052/241715-POG/1POG>

strefa planistyczna PL.ZIPPZP.12052_241715-POG_1POG-37SR_20260609T090400

identfier <https://www.gov.pl/zagospodarowanieprzestrzenne/app/StrefaPlanistyczna/PL.ZIPPZP.12052/241715-POG/1POG-37SR/20260609T090400>

przestrzen nazw PL.ZIPPZP.12052/241715-POG

lokalny id 1POG-37SR

wersja id 20260609T090400

początek wersji obiektu 2026-06-09T09:04

nazwa strefa produkcji rolniczej

oznaczenie 37SR

symbol SR

obowiązuje od 2026-05-18

obowiązuje do obecnie

status w opracowaniu
<https://inspire.ec.europa.eu/codelist/ProcessStepGeneralValue/elaboration>

charakter ustalenia ogólnie wiążące

<https://inspire.ec.europa.eu/codelist/RegulationNatureValue/generallyBinding>

profil podstawowy
teren produkcji w gospodarstwach rolnych
teren wielkotowarowej produkcji rolnej
teren akwakultury i obsługi rybactwa
teren komunikacji
teren ogrodów działkowych
teren infrastruktury technicznej

profil dodatkowy
teren zieleni urządzonej
teren zieleni naturalnej
teren lasu
teren wód

maksymalna nadziemna intensywnosc zabudowy 0.6

maksymalny udzial powierzchni zabudowy 40%

maksymalna wysokosc zabudowy 9.0 m

minimalny udzial powierzchni biologicznie czynnej 40%

geometria



plan <https://www.gov.pl/zagospodarowanieprzestrzenne/app/AktPlanowaniaPrzestrzennego/PL.ZIPPZP.12052/241715-POG/1POG>

strefa planistyczna PL.ZIPPZP.12052_241715-POG_1POG-37SZ_20260609T090400

identfier <https://www.gov.pl/zagospodarowanieprzestrzenne/app/StrefaPlanistyczna/PL.ZIPPZP.12052/241715-POG/1POG-37SZ/20260609T090400>

przestrzen nazw PL.ZIPPZP.12052/241715-POG

lokalny id 1POG-37SZ

wersja id 20260609T090400

poczatek wersji obiektu 2026-06-09T09:04

nazwa strefa wielofunkcyjna z zabudową zagrodową

oznaczenie 37SZ

symbol SZ

obowiazuje od 2026-05-18

obowiazuje do obecnie

status w opracowaniu
<https://inspire.ec.europa.eu/codelist/ProcessStepGeneralValue/elaboration>

charakter ustalenia ogólnie wiążące
<https://inspire.ec.europa.eu/codelist/RegulationNatureValue/generallyBinding>

profil podstawowy teren zabudowy zagrodowej
teren produkcji w gospodarstwach rolnych
teren akwakultury i obsługi rybactwa
teren komunikacji
teren zieleni urządzonej
teren ogrodów działkowych
teren infrastruktury technicznej

profil dodatkowy teren zieleni naturalnej
teren lasu
teren wód

maksymalna nadziemna intensywność zabudowy 0.6

maksymalny udział powierzchni zabudowy 40%

maksymalna wysokość zabudowy 9.0 m

minimalny udział powierzchni biologicznie czynnej 50%

geometria



plan <https://www.gov.pl/zagospodarowanieprzestrzenne/app/AktPlanowaniaPrzestrzennego/PL.ZIPPZP.12052/241715-POG/1POG>

strefa planistyczna PL.ZIPPZP.12052_241715-POG_1POG-37SJ_20260609T090400

identyfikator <https://www.gov.pl/zagospodarowanieprzestrzenne/app/StrefaPlanistyczna/PL.ZIPPZP.12052/241715-POG/1POG-37SJ/20260609T090400>

przebieg nazw PL.ZIPPZP.12052/241715-POG

lokalny id 1POG-37SJ

wersja id 20260609T090400

początek wersji obiektu 2026-06-09T09:04

nazwa strefa wielofunkcyjna z zabudową mieszkaniową jednorodziną

oznaczenie 37SJ

symbol SJ

obowiązuje od 2026-05-18

obowiązuje do obecnie

status w opracowaniu

<https://inspire.ec.europa.eu/codelist/ProcessStepGeneralValue/elaboration>

charakter ustalenia

ogólnie wiążące
<https://inspire.ec.europa.eu/codelist/RegulationNatureValue/generallyBinding>

profil podstawowy

teren zabudowy mieszkaniowej jednorodzinnej
teren usług
teren komunikacji
teren zieleni urządzonej
teren ogrodów działkowych
teren infrastruktury technicznej

profil dodatkowy

teren zieleni naturalnej
teren lasu
teren wód

maksymalna nadziemna intensywnosc zabudowy

1.8

maksymalny udzial powierzchni zabudowy

60%

maksymalna wysokosc zabudowy

12.0 m

minimalny udzial powierzchni biologicznie czynnej

30%

geometria



plan

<https://www.gov.pl/zagospodarowanieprzestrzenne/app/AktPlanowaniaPrzestrzennego/PL.ZIPPZP.12052/241715-POG/1POG>

strefa planistyczna

PL.ZIPPZP.12052_241715-POG_1POG-38SJ_20260609T090400

identyfier

<https://www.gov.pl/zagospodarowanieprzestrzenne/app/StrefaPlanistyczna/PL.ZIPPZP.12052/241715-POG/1POG-38SJ/20260609T090400>

przestrzen nazw

PL.ZIPPZP.12052/241715-POG

lokalny id

1POG-38SJ

wersja id

20260609T090400

poczatek wersji obiektu

2026-06-09T09:04

nazwa

strefa wielofunkcyjna z zabudową mieszkaniową jednorodziną

oznaczenie

38SJ

symbol

SJ


obowiazuje od

2026-05-18

obowiazuje do

obecnie

status	w opracowaniu https://inspire.ec.europa.eu/codelist/ProcessStepGeneralValue/elaboration
charakter ustalenia	ogólnie wiążące https://inspire.ec.europa.eu/codelist/RegulationNatureValue/generallyBinding
profil podstawowy	teren zabudowy mieszkaniowej jednorodzinnej teren usług teren komunikacji teren zieleni urządzonej teren ogrodów działkowych teren infrastruktury technicznej
profil dodatkowy	teren zieleni naturalnej teren lasu teren wód
maksymalna nadziemna intensywnosc zabudowy	1.8
maksymalny udzial powierzchni zabudowy	60%
maksymalna wysokosc zabudowy	12.0 m
minimalny udzial powierzchni biologicznie czynnej	30%
geometria	
plan	https://www.gov.pl/zagospodarowanieprzestrzenne/app/AktPlanowaniaPrzestrzennego/PL.ZIPPZP.12052/241715-POG/1POG
strefa planistyczna	PL.ZIPPZP.12052_241715-POG_1POG-38SR_20260609T090400
identfier	https://www.gov.pl/zagospodarowanieprzestrzenne/app/StrefaPlanistyczna/PL.ZIPPZP.12052/241715-POG/1POG-38SR/20260609T090400
przestrzen nazw	PL.ZIPPZP.12052/241715-POG
lokalny id	1POG-38SR
wersja id	20260609T090400
poczatek wersji obiektu	2026-06-09T09:04
nazwa	strefa produkcji rolniczej
oznaczenie	38SR
symbol	SR
obowiazuje od	2026-05-18
obowiazuje do	obecnie

status	w opracowaniu https://inspire.ec.europa.eu/codelist/ProcessStepGeneralValue/elaboration
charakter ustalenia	ogólnie wiążące https://inspire.ec.europa.eu/codelist/RegulationNatureValue/generallyBinding
profil podstawowy	teren produkcji w gospodarstwach rolnych teren wielkotowarowej produkcji rolnej teren akwakultury i obsługi rybactwa teren komunikacji teren ogrodów działkowych teren infrastruktury technicznej
profil dodatkowy	teren zieleni urządzonej teren zieleni naturalnej teren lasu teren wód
maksymalna nadziemna intensywnosc zabudowy	0.6
maksymalny udzial powierzchni zabudowy	40%
maksymalna wysokosc zabudowy	9.0 m
minimalny udzial powierzchni biologicznie czynnej	40%
geometria	
plan	https://www.gov.pl/zagospodarowanieprzestrzenne/app/AktPlanowaniaPrzestrzennego/PL.ZIPPZP.12052/241715-POG/1POG
strefa planistyczna	PL.ZIPPZP.12052_241715-POG_1POG-38SZ_20260609T090400
identfier	https://www.gov.pl/zagospodarowanieprzestrzenne/app/StrefaPlanistyczna/PL.ZIPPZP.12052/241715-POG/1POG-38SZ/20260609T090400
przestrzen nazw	PL.ZIPPZP.12052/241715-POG
lokalny id	1POG-38SZ
wersja id	20260609T090400
poczatek wersji obiektu	2026-06-09T09:04
nazwa	strefa wielofunkcyjna z zabudową zagrodową
oznaczenie	38SZ
symbol	SZ
obowiazuje od	2026-05-18

obowiązuje do	obecnie
status	w opracowaniu https://inspire.ec.europa.eu/codelist/ProcessStepGeneralValue/elaboration
charakter ustalenia	ogólnie wiążące https://inspire.ec.europa.eu/codelist/RegulationNatureValue/generallyBinding
profil podstawowy	teren zabudowy zagrodowej teren produkcji w gospodarstwach rolnych teren akwakultury i obsługi rybactwa teren komunikacji teren zieleni urządzonej teren ogrodów działkowych teren infrastruktury technicznej
profil dodatkowy	teren zieleni naturalnej teren lasu teren wód
maksymalna nadziemna intensywnosc zabudowy	0.6
maksymalny udzial powierzchni zabudowy	40%
maksymalna wysokosc zabudowy	9.0 m
minimalny udzial powierzchni biologicznie czynnej	50%
geometria	
plan	https://www.gov.pl/zagospodarowanieprzestrzenne/app/AktPlanowaniaPrzestrzennego/PL.ZIPPZP.12052/241715-POG/1POG
strefa planistyczna	PL.ZIPPZP.12052_241715-POG_1POG-38SU_20260609T090400
identyfier	https://www.gov.pl/zagospodarowanieprzestrzenne/app/StrefaPlanistyczna/PL.ZIPPZP.12052/241715-POG/1POG-38SU/20260609T090400
przestrzen nazw	PL.ZIPPZP.12052/241715-POG
lokalny id	1POG-38SU
wersja id	20260609T090400
poczatek wersji obiektu	2026-06-09T09:04
nazwa	strefa usługowa
oznaczenie	38SU
symbol	SU

obowiązuje od	2026-05-18
obowiązuje do	obecnie
status	w opracowaniu https://inspire.ec.europa.eu/codelist/ProcessStepGeneralValue/elaboration
charakter ustalenia	ogólnie wiążące https://inspire.ec.europa.eu/codelist/RegulationNatureValue/generallyBinding
profil podstawowy	teren usług teren komunikacji teren zieleni urządzonej teren ogrodów działkowych teren infrastruktury technicznej
profil dodatkowy	teren zieleni naturalnej teren lasu teren wód
maksymalna nadziemna intensywnosc zabudowy	1
maksymalny udział powierzchni zabudowy	40%
maksymalna wysokosc zabudowy	16.0 m
minimalny udział powierzchni biologicznie czynnej	30%
geometria	
plan	https://www.gov.pl/zagospodarowanieprzestrzenne/app/AktPlanowaniaPrzestrzennego/PL.ZIPPZP.12052/241715-POG/1POG
strefa planistyczna	PL.ZIPPZP.12052_241715-POG_1POG-39SU_20260609T090400
identfier	https://www.gov.pl/zagospodarowanieprzestrzenne/app/StrefaPlanistyczna/PL.ZIPPZP.12052/241715-POG/1POG-39SU/20260609T090400
przestrzen nazw	PL.ZIPPZP.12052/241715-POG
lokalny id	1POG-39SU
wersja id	20260609T090400
początek wersji obiektu	2026-06-09T09:04
nazwa	strefa usługowa
oznaczenie	39SU
symbol	SU


obowiązuje od	2026-05-18
obowiązuje do	obecnie
status	w opracowaniu https://inspire.ec.europa.eu/codelist/ProcessStepGeneralValue/elaboration
charakter ustalenia	ogólnie wiążące https://inspire.ec.europa.eu/codelist/RegulationNatureValue/generallyBinding
profil podstawowy	teren usług teren komunikacji teren zieleni urządzonej teren ogrodów działkowych teren infrastruktury technicznej
profil dodatkowy	teren zieleni naturalnej teren lasu teren wód
maksymalna nadziemna intensywnosc zabudowy	0.6
maksymalny udział powierzchni zabudowy	30%
maksymalna wysokosc zabudowy	12.0 m
minimalny udział powierzchni biologicznie czynnej	60%
geometria	
plan	https://www.gov.pl/zagospodarowanieprzestrzenne/app/AktPlanowaniaPrzestrzennego/PL.ZIPPZP.12052/241715-POG/1POG
strefa planistyczna	PL.ZIPPZP.12052_241715-POG_1POG-39SR_20260609T090400
identfier	https://www.gov.pl/zagospodarowanieprzestrzenne/app/StrefaPlanistyczna/PL.ZIPPZP.12052/241715-POG/1POG-39SR/20260609T090400
przestrzen nazw	PL.ZIPPZP.12052/241715-POG
lokalny id	1POG-39SR
wersja id	20260609T090400
początek wersji obiektu	2026-06-09T09:04
nazwa	strefa produkcji rolniczej
oznaczenie	39SR
symbol	SR


obowiązuje od	2026-05-18
obowiązuje do	obecnie
status	w opracowaniu https://inspire.ec.europa.eu/codelist/ProcessStepGeneralValue/elaboration
charakter ustalenia	ogólnie wiążące https://inspire.ec.europa.eu/codelist/RegulationNatureValue/generallyBinding
profil podstawowy	teren produkcji w gospodarstwach rolnych teren wielkotowarowej produkcji rolnej teren akwakultury i obsługi rybactwa teren komunikacji teren ogrodów działkowych teren infrastruktury technicznej
profil dodatkowy	teren zieleni urządzonej teren zieleni naturalnej teren lasu teren wód
maksymalna nadziemna intensywnosc zabudowy	0.6
maksymalny udzial powierzchni zabudowy	40%
maksymalna wysokosc zabudowy	9.0 m
minimalny udzial powierzchni biologicznie czynnej	40%
geometria	
plan	https://www.gov.pl/zagospodarowanieprzestrzenne/app/AktPlanowaniaPrzestrzennego/PL.ZIPPZP.12052/241715-POG/1POG
strefa planistyczna	PL.ZIPPZP.12052_241715-POG_1POG-39SZ_20260609T090400
identfier	https://www.gov.pl/zagospodarowanieprzestrzenne/app/StrefaPlanistyczna/PL.ZIPPZP.12052/241715-POG/1POG-39SZ/20260609T090400
przestrzen nazw	PL.ZIPPZP.12052/241715-POG
lokalny id	1POG-39SZ
wersja id	20260609T090400
poczatek wersji obiektu	2026-06-09T09:04
nazwa	strefa wielofunkcyjna z zabudową zagrodową
oznaczenie	39SZ


symbol	SZ
obowiązuje od	2026-05-18
obowiązuje do	obecnie
status	w opracowaniu https://inspire.ec.europa.eu/codelist/ProcessStepGeneralValue/elaboration
charakter ustalenia	ogólnie wiążące https://inspire.ec.europa.eu/codelist/RegulationNatureValue/generallyBinding
profil podstawowy	teren zabudowy zagrodowej teren produkcji w gospodarstwach rolnych teren akwakultury i obsługi rybactwa teren komunikacji teren zieleni urządzonej teren ogrodów działkowych teren infrastruktury technicznej
profil dodatkowy	teren zieleni naturalnej teren lasu teren wód
maksymalna nadziemna intensywnosc zabudowy	0.6
maksymalny udzial powierzchni zabudowy	40%
maksymalna wysokosc zabudowy	9.0 m
minimalny udzial powierzchni biologicznie czynnej	50%
geometria	
plan	https://www.gov.pl/zagospodarowanieprzestrzenne/app/AktPlanowaniaPrzestrzennego/PL.ZIPPZP.12052/241715-POG/1POG
strefa planistyczna	PL.ZIPPZP.12052_241715-POG_1POG-39SJ_20260609T090400
identyfier	https://www.gov.pl/zagospodarowanieprzestrzenne/app/StrefaPlanistyczna/PL.ZIPPZP.12052/241715-POG/1POG-39SJ/20260609T090400
przestrzen nazw	PL.ZIPPZP.12052/241715-POG
lokalny id	1POG-39SJ
wersja id	20260609T090400
początek wersji obiektu	2026-06-09T09:04
nazwa	strefa wielofunkcyjna z zabudową mieszkaniową jednorodzinną

oznaczenie	39SJ
symbol	SJ
obowiązuje od	2026-05-18
obowiązuje do	obecnie
status	w opracowaniu https://inspire.ec.europa.eu/codelist/ProcessStepGeneralValue/elaboration
charakter ustalenia	ogólnie wiążące https://inspire.ec.europa.eu/codelist/RegulationNatureValue/generallyBinding
profil podstawowy	teren zabudowy mieszkaniowej jednorodzinnej teren usług teren komunikacji teren zieleni urządzonej teren ogrodów działkowych teren infrastruktury technicznej
profil dodatkowy	teren zieleni naturalnej teren lasu teren wód
maksymalna nadziemna intensywność zabudowy	1.8
maksymalny udział powierzchni zabudowy	60%
maksymalna wysokość zabudowy	12.0 m
minimalny udział powierzchni biologicznie czynnej	30%
geometria	
plan	https://www.gov.pl/zagospodarowanieprzestrzenne/app/AktPlanowaniaPrzestrzennego/PL.ZIPPZP.12052/241715-POG/1POG
strefa planistyczna	PL.ZIPPZP.12052_241715-POG_1POG-40SZ_20260609T090400
identyfikator	https://www.gov.pl/zagospodarowanieprzestrzenne/app/StrefaPlanistyczna/PL.ZIPPZP.12052/241715-POG/1POG-40SZ/20260609T090400
przestrzeń nazw	PL.ZIPPZP.12052/241715-POG
lokalny id	1POG-40SZ
wersja id	20260609T090400
początek wersji obiektu	2026-06-09T09:04
nazwa	strefa wielofunkcyjna z zabudową zagrodową


oznaczenie	40SZ
symbol	SZ
obowiązuje od	2026-05-18
obowiązuje do	obecnie
status	w opracowaniu https://inspire.ec.europa.eu/codelist/ProcessStepGeneralValue/elaboration
charakter ustalenia	ogólnie wiążące https://inspire.ec.europa.eu/codelist/RegulationNatureValue/generallyBinding
profil podstawowy	teren zabudowy zagrodowej teren produkcji w gospodarstwach rolnych teren akwakultury i obsługi rybactwa teren komunikacji teren zieleni urządzonej teren ogrodów działkowych teren infrastruktury technicznej
profil dodatkowy	teren zieleni naturalnej teren lasu teren wód
maksymalna nadziemna intensywność zabudowy	0.6
maksymalny udział powierzchni zabudowy	40%
maksymalna wysokość zabudowy	9.0 m
minimalny udział powierzchni biologicznie czynnej	50%
geometria	
plan	https://www.gov.pl/zagospodarowanieprzestrzenne/app/AktPlanowaniaPrzestrzennego/PL.ZIPPZP.12052/241715-POG/1POG
strefa planistyczna	PL.ZIPPZP.12052_241715-POG_1POG-40SR_20260609T090400
identyfier	https://www.gov.pl/zagospodarowanieprzestrzenne/app/StrefaPlanistyczna/PL.ZIPPZP.12052/241715-POG/1POG-40SR/20260609T090400
przestrzeń nazw	PL.ZIPPZP.12052/241715-POG
lokalny id	1POG-40SR
wersja id	20260609T090400
początek wersji obiektu	2026-06-09T09:04

nazwa	strefa produkcji rolniczej
oznaczenie	40SR
symbol	SR
obowiązuje od	2026-05-18
obowiązuje do	obecnie
status	w opracowaniu https://inspire.ec.europa.eu/codelist/ProcessStepGeneralValue/elaboration
charakter ustalenia	ogólnie wiążące https://inspire.ec.europa.eu/codelist/RegulationNatureValue/generallyBinding
profil podstawowy	teren produkcji w gospodarstwach rolnych teren wielkotowarowej produkcji rolnej teren akwakultury i obsługi rybactwa teren komunikacji teren ogrodów działkowych teren infrastruktury technicznej
profil dodatkowy	teren zieleni urządzonej teren zieleni naturalnej teren lasu teren wód
maksymalna nadziemna intensywnosc zabudowy	0.6
maksymalny udzial powierzchni zabudowy	40%
maksymalna wysokosc zabudowy	9.0 m
minimalny udzial powierzchni biologicznie czynnej	40%
geometria	
plan	https://www.gov.pl/zagospodarowanieprzestrzenne/app/AktPlanowaniaPrzestrzennego/PL.ZIPPZP.12052/241715-POG/1POG
strefa planistyczna	PL.ZIPPZP.12052_241715-POG_1POG-40SU_20260609T090400
identfier	https://www.gov.pl/zagospodarowanieprzestrzenne/app/StrefaPlanistyczna/PL.ZIPPZP.12052/241715-POG/1POG-40SU/20260609T090400
przestrzen nazw	PL.ZIPPZP.12052/241715-POG
lokalny id	1POG-40SU
wersja id	20260609T090400


początek wersji obiektu	2026-06-09T09:04
nazwa	strefa usługowa
oznaczenie	40SU
symbol	SU
obowiązuje od	2026-05-18
obowiązuje do	obecnie
status	w opracowaniu https://inspire.ec.europa.eu/codelist/ProcessStepGeneralValue/elaboration
charakter ustalenia	ogólnie wiążące https://inspire.ec.europa.eu/codelist/RegulationNatureValue/generallyBinding
profil podstawowy	teren usług teren komunikacji teren zieleni urządzonej teren ogrodów działkowych teren infrastruktury technicznej
profil dodatkowy	teren zieleni naturalnej teren lasu teren wód
maksymalna nadziemna intensywność zabudowy	1
maksymalny udział powierzchni zabudowy	30%
maksymalna wysokość zabudowy	16.0 m
minimalny udział powierzchni biologicznie czynnej	30%
geometria	
plan	https://www.gov.pl/zagospodarowanieprzestrzenne/app/AktPlanowaniaPrzestrzennego/PL.ZIPPZP.12052/241715-POG/1POG
strefa planistyczna	PL.ZIPPZP.12052_241715-POG_1POG-40SJ_20260609T090400
identyfikator	https://www.gov.pl/zagospodarowanieprzestrzenne/app/StrefaPlanistyczna/PL.ZIPPZP.12052/241715-POG/1POG-40SJ/20260609T090400
przestrzeń nazw	PL.ZIPPZP.12052/241715-POG
lokalny id	1POG-40SJ
wersja id	20260609T090400

początek wersji obiektu	2026-06-09T09:04
nazwa	strefa wielofunkcyjna z zabudową mieszkaniową jednorodzinną
oznaczenie	40SJ
symbol	SJ
obowiązuje od	2026-05-18
obowiązuje do	obecnie
status	w opracowaniu https://inspire.ec.europa.eu/codelist/ProcessStepGeneralValue/elaboration
charakter ustalenia	ogólnie wiążące https://inspire.ec.europa.eu/codelist/RegulationNatureValue/generallyBinding
profil podstawowy	teren zabudowy mieszkaniowej jednorodzinnej teren usług teren komunikacji teren zieleni urządzonej teren ogrodów działkowych teren infrastruktury technicznej
profil dodatkowy	teren zieleni naturalnej teren lasu teren wód
maksymalna nadziemna intensywność zabudowy	1.8
maksymalny udział powierzchni zabudowy	60%
maksymalna wysokość zabudowy	12.0 m
minimalny udział powierzchni biologicznie czynnej	30%
geometria	
plan	https://www.gov.pl/zagospodarowanieprzestrzenne/app/AktPlanowaniaPrzestrzennego/PL.ZIPPZP.12052/241715-POG/1POG
strefa planistyczna	PL.ZIPPZP.12052_241715-POG_1POG-41SZ_20260609T090400
identyfikator	https://www.gov.pl/zagospodarowanieprzestrzenne/app/StrefaPlanistyczna/PL.ZIPPZP.12052/241715-POG/1POG-41SZ/20260609T090400
przestrzeń nazw	PL.ZIPPZP.12052/241715-POG
lokalny id	1POG-41SZ
wersja id	20260609T090400


początek wersji obiektu	2026-06-09T09:04
nazwa	strefa wielofunkcyjna z zabudową zagrodową
oznaczenie	41SZ
symbol	SZ
obowiązuje od	2026-05-18
obowiązuje do	obecnie
status	w opracowaniu https://inspire.ec.europa.eu/codelist/ProcessStepGeneralValue/elaboration
charakter ustalenia	ogólnie wiążące https://inspire.ec.europa.eu/codelist/RegulationNatureValue/generallyBinding
profil podstawowy	teren zabudowy zagrodowej teren produkcji w gospodarstwach rolnych teren akwakultury i obsługi rybactwa teren komunikacji teren zieleni urządzonej teren ogrodów działkowych teren infrastruktury technicznej
profil dodatkowy	teren zieleni naturalnej teren lasu teren wód
maksymalna nadziemna intensywność zabudowy	0.6
maksymalny udział powierzchni zabudowy	40%
maksymalna wysokość zabudowy	9.0 m
minimalny udział powierzchni biologicznie czynnej	50%
geometria	
plan	https://www.gov.pl/zagospodarowanieprzestrzenne/app/AktPlanowaniaPrzestrzennego/PL.ZIPPZP.12052/241715-POG/1POG
strefa planistyczna	PL.ZIPPZP.12052_241715-POG_1POG-41SJ_20260609T090400
identyfikator	https://www.gov.pl/zagospodarowanieprzestrzenne/app/StrefaPlanistyczna/PL.ZIPPZP.12052/241715-POG/1POG-41SJ/20260609T090400
przestrzeń nazw	PL.ZIPPZP.12052/241715-POG
lokalny id	1POG-41SJ

wersja id	20260609T090400
początek wersji obiektu	2026-06-09T09:04
nazwa	strefa wielofunkcyjna z zabudową mieszkaniową jednorodzinną
oznaczenie	41SJ
symbol	SJ
obowiązuje od	2026-05-18
obowiązuje do	obecnie
status	w opracowaniu https://inspire.ec.europa.eu/codelist/ProcessStepGeneralValue/elaboration
charakter ustalenia	ogólnie wiążące https://inspire.ec.europa.eu/codelist/RegulationNatureValue/generallyBinding
profil podstawowy	teren zabudowy mieszkaniowej jednorodzinnej teren usług teren komunikacji teren zieleni urządzonej teren ogrodów działkowych teren infrastruktury technicznej
profil dodatkowy	teren zabudowy letniskowej lub rekreacji indywidualnej teren zieleni naturalnej teren lasu teren wód
maksymalna nadziemna intensywność zabudowy	0.8
maksymalny udział powierzchni zabudowy	60%
maksymalna wysokość zabudowy	10.0 m
minimalny udział powierzchni biologicznie czynnej	50%
geometria	
plan	https://www.gov.pl/zagospodarowanieprzestrzenne/app/AktPlanowaniaPrzestrzennego/PL.ZIPPZP.12052/241715-POG/1POG
strefa planistyczna	PL.ZIPPZP.12052_241715-POG_1POG-41SU_20260609T090400
identyfikator	https://www.gov.pl/zagospodarowanieprzestrzenne/app/StrefaPlanistyczna/PL.ZIPPZP.12052/241715-POG/1POG-41SU/20260609T090400
przestrzeń nazw	PL.ZIPPZP.12052/241715-POG

lokalny id	1POG-41SU
wersja id	20260609T090400
początek wersji obiektu	2026-06-09T09:04
nazwa	strefa usługowa
oznaczenie	41SU
symbol	SU
obowiązuje od	2026-05-18
obowiązuje do	obecnie
status	w opracowaniu https://inspire.ec.europa.eu/codelist/ProcessStepGeneralValue/elaboration
charakter ustalenia	ogólnie wiążące https://inspire.ec.europa.eu/codelist/RegulationNatureValue/generallyBinding
profil podstawowy	teren usług teren komunikacji teren zieleni urządzonej teren ogrodów działkowych teren infrastruktury technicznej
profil dodatkowy	teren zieleni naturalnej teren lasu teren wód
maksymalna nadziemna intensywność zabudowy	1
maksymalny udział powierzchni zabudowy	30%
maksymalna wysokość zabudowy	16.0 m
minimalny udział powierzchni biologicznie czynnej	30%
geometria	
plan	https://www.gov.pl/zagospodarowanieprzestrzenne/app/AktPlanowaniaPrzestrzennego/PL.ZIPPZP.12052/241715-POG/1POG
strefa planistyczna	PL.ZIPPZP.12052_241715-POG_1POG-41SR_20260609T090400
identyfikator	https://www.gov.pl/zagospodarowanieprzestrzenne/app/StrefaPlanistyczna/PL.ZIPPZP.12052/241715-POG/1POG-41SR/20260609T090400
przestrzeń nazw	PL.ZIPPZP.12052/241715-POG

lokalny id	1POG-41SR
wersja id	20260609T090400
początek wersji obiektu	2026-06-09T09:04
nazwa	strefa produkcji rolniczej
oznaczenie	41SR
symbol	SR
obowiązuje od	2026-05-18
obowiązuje do	obecnie
status	w opracowaniu https://inspire.ec.europa.eu/codelist/ProcessStepGeneralValue/elaboration
charakter ustalenia	ogólnie wiążące https://inspire.ec.europa.eu/codelist/RegulationNatureValue/generallyBinding
profil podstawowy	teren produkcji w gospodarstwach rolnych teren wielkotowarowej produkcji rolnej teren akwakultury i obsługi rybactwa teren komunikacji teren ogrodów działkowych teren infrastruktury technicznej
profil dodatkowy	teren zieleni urządzonej teren zieleni naturalnej teren lasu teren wód
maksymalna nadziemna intensywność zabudowy	0.6
maksymalny udział powierzchni zabudowy	40%
maksymalna wysokość zabudowy	9.0 m
minimalny udział powierzchni biologicznie czynnej	40%
geometria	
plan	https://www.gov.pl/zagospodarowanieprzestrzenne/app/AktPlanowaniaPrzestrzennego/PL.ZIPPZP.12052/241715-POG/1POG
strefa planistyczna	PL.ZIPPZP.12052_241715-POG_1POG-42SJ_20260609T090400
identyfikator	https://www.gov.pl/zagospodarowanieprzestrzenne/app/StrefaPlanistyczna/PL.ZIPPZP.12052/241715-POG/1POG-42SJ/20260609T090400

przestrzen nazw	PL.ZIPPZP.12052/241715-POG
lokalny id	1POG-42SJ
wersja id	20260609T090400
początek wersji obiektu	2026-06-09T09:04
nazwa	strefa wielofunkcyjna z zabudową mieszkaniową jednorodzinną
oznaczenie	42SJ
symbol	SJ
obowiązuje od	2026-05-18
obowiązuje do	obecnie
status	w opracowaniu https://inspire.ec.europa.eu/codelist/ProcessStepGeneralValue/elaboration
charakter ustalenia	ogólnie wiążące https://inspire.ec.europa.eu/codelist/RegulationNatureValue/generallyBinding
profil podstawowy	teren zabudowy mieszkaniowej jednorodzinnej teren usług teren komunikacji teren zieleni urządzonej teren ogrodów działkowych teren infrastruktury technicznej
profil dodatkowy	teren zabudowy letniskowej lub rekreacji indywidualnej teren zieleni naturalnej teren lasu teren wód
maksymalna nadziemna intensywność zabudowy	0.8
maksymalny udział powierzchni zabudowy	60%
maksymalna wysokość zabudowy	9.0 m
minimalny udział powierzchni biologicznie czynnej	50%
geometria	
plan	https://www.gov.pl/zagospodarowanieprzestrzenne/app/AktPlanowaniaPrzestrzennego/PL.ZIPPZP.12052/241715-POG/1POG
strefa planistyczna	PL.ZIPPZP.12052_241715-POG_1POG-42SU_20260609T090400
identyfikator	https://www.gov.pl/zagospodarowanieprzestrzenne/app/StrefaPlanistyczna/PL.ZIPPZP.12052/241715-POG/1POG-42SU

	/20260609T090400
przestrzen nazw	PL.ZIPPZP.12052/241715-POG
lokalny id	1POG-42SU
wersja id	20260609T090400
początek wersji obiektu	2026-06-09T09:04
nazwa	strefa usługowa
oznaczenie	42SU
symbol	SU
obowiązuje od	2026-05-18
obowiązuje do	obecnie
status	w opracowaniu https://inspire.ec.europa.eu/codelist/ProcessStepGeneralValue/elaboration
charakter ustalenia	ogólnie wiążące https://inspire.ec.europa.eu/codelist/RegulationNatureValue/generallyBinding
profil podstawowy	teren usług teren komunikacji teren zieleni urządzonej teren ogrodów działkowych teren infrastruktury technicznej
profil dodatkowy	teren zieleni naturalnej teren lasu teren wód
maksymalna nadziemna intensywność zabudowy	1
maksymalny udział powierzchni zabudowy	30%
maksymalna wysokość zabudowy	16.0 m
minimalny udział powierzchni biologicznie czynnej	30%
geometria	
plan	https://www.gov.pl/zagospodarowanieprzestrzenne/app/AktPlanowaniaPrzestrzennego/PL.ZIPPZP.12052/241715-POG/1POG
strefa planistyczna	PL.ZIPPZP.12052_241715-POG_1POG-42SZ_20260609T090400
identyfikator	https://www.gov.pl/zagospodarowanieprzestrzenne/app/StrefaPlanistyczna/PL.ZIPPZP.12052/241715-POG/1POG-42SZ

	/20260609T090400
przestrzen nazw	PL.ZIPPZP.12052/241715-POG
lokalny id	1POG-42SZ
wersja id	20260609T090400
początek wersji obiektu	2026-06-09T09:04
nazwa	strefa wielofunkcyjna z zabudową zagrodową
oznaczenie	42SZ
symbol	SZ
obowiązuje od	2026-05-18
obowiązuje do	obecnie
status	w opracowaniu https://inspire.ec.europa.eu/codelist/ProcessStepGeneralValue/elaboration
charakter ustalenia	ogólnie wiążące https://inspire.ec.europa.eu/codelist/RegulationNatureValue/generallyBinding
profil podstawowy	teren zabudowy zagrodowej teren produkcji w gospodarstwach rolnych teren akwakultury i obsługi rybactwa teren komunikacji teren zieleni urządzonej teren ogrodów działkowych teren infrastruktury technicznej
profil dodatkowy	teren zieleni naturalnej teren lasu teren wód
maksymalna nadziemna intensywność zabudowy	0.6
maksymalny udział powierzchni zabudowy	40%
maksymalna wysokość zabudowy	9.0 m
minimalny udział powierzchni biologicznie czynnej	50%
geometria	
plan	https://www.gov.pl/zagospodarowanieprzestrzenne/app/AktPlanowaniaPrzestrzennego/PL.ZIPPZP.12052/241715-POG/1POG
strefa planistyczna	PL.ZIPPZP.12052_241715-POG_1POG-42SR_20260609T090400

identyfier <https://www.gov.pl/zagospodarowanieprzestrzenne/app/StrefaPlanistyczna/PL.ZIPPZP.12052/241715-POG/1POG-42SR/20260609T090400>

przestrzen nazw PL.ZIPPZP.12052/241715-POG

lokalny id 1POG-42SR

wersja id 20260609T090400

początek wersji obiektu 2026-06-09T09:04

nazwa strefa produkcji rolniczej

oznaczenie 42SR

symbol SR

obowiązuje od 2026-05-18

obowiązuje do obecnie

status w opracowaniu
<https://inspire.ec.europa.eu/codelist/ProcessStepGeneralValue/elaboration>

charakter ustalenia ogólnie wiążące
<https://inspire.ec.europa.eu/codelist/RegulationNatureValue/generallyBinding>

profil podstawowy teren produkcji w gospodarstwach rolnych
teren wielkotowarowej produkcji rolnej
teren akwakultury i obsługi rybactwa
teren komunikacji
teren ogrodów działkowych
teren infrastruktury technicznej

profil dodatkowy teren zieleni urządzonej
teren zieleni naturalnej
teren lasu
teren wód

maksymalna nadziemna intensywność zabudowy 0.6

maksymalny udział powierzchni zabudowy 40%

maksymalna wysokość zabudowy 9.0 m

minimalny udział powierzchni biologicznie czynnej 40%

geometria



plan <https://www.gov.pl/zagospodarowanieprzestrzenne/app/AktPlanowaniaPrzestrzennego/PL.ZIPPZP.12052/241715-POG/1POG>

strefa planistyczna	PL.ZIPPZP.12052_241715-POG_1POG-43SJ_20260609T090400
identyfier	https://www.gov.pl/zagospodarowanieprzestrzenne/app/StrefaPlanistyczna/PL.ZIPPZP.12052/241715-POG/1POG-43SJ/20260609T090400
przestrzen nazw	PL.ZIPPZP.12052/241715-POG
lokalny id	1POG-43SJ
wersja id	20260609T090400
początek wersji obiektu	2026-06-09T09:04
nazwa	strefa wielofunkcyjna z zabudową mieszkaniową jednorodzinną
oznaczenie	43SJ
symbol	SJ
obowiązuje od	2026-05-18
obowiązuje do	obecnie
status	w opracowaniu https://inspire.ec.europa.eu/codelist/ProcessStepGeneralValue/elaboration
charakter ustalenia	ogólnie wiążące https://inspire.ec.europa.eu/codelist/RegulationNatureValue/generallyBinding
profil podstawowy	teren zabudowy mieszkaniowej jednorodzinnej teren usług teren komunikacji teren zieleni urządzonej teren ogrodów działkowych teren infrastruktury technicznej
profil dodatkowy	teren zabudowy letniskowej lub rekreacji indywidualnej teren zieleni naturalnej teren lasu teren wód
maksymalna nadziemna intensywność zabudowy	0.8
maksymalny udział powierzchni zabudowy	60%
maksymalna wysokość zabudowy	9.0 m
minimalny udział powierzchni biologicznie czynnej	50%
geometria	
plan	https://www.gov.pl/zagospodarowanieprzestrzenne/app

strefa planistyczna	PL.ZIPPZP.12052_241715-POG_1POG-43SR_20260609T090400
identyfier	https://www.gov.pl/zagospodarowanieprzestrzenne/app/StrefaPlanistyczna/PL.ZIPPZP.12052/241715-POG/1POG-43SR/20260609T090400
przestrzen nazw	PL.ZIPPZP.12052/241715-POG
lokalny id	1POG-43SR
wersja id	20260609T090400
poczatek wersji obiektu	2026-06-09T09:04
nazwa	strefa produkcji rolniczej
oznaczenie	43SR
symbol	SR
obowiazuje od	2026-05-18
obowiazuje do	obecnie
status	w opracowaniu https://inspire.ec.europa.eu/codelist/ProcessStepGeneralValue/elaboration
charakter ustalenia	ogólnie wiążące https://inspire.ec.europa.eu/codelist/RegulationNatureValue/generallyBinding
profil podstawowy	teren produkcji w gospodarstwach rolnych teren wielkotowarowej produkcji rolnej teren akwakultury i obsługi rybactwa teren komunikacji teren ogrodów działkowych teren infrastruktury technicznej
profil dodatkowy	teren zieleni urządzonej teren zieleni naturalnej teren lasu teren wód
maksymalna nadziemna intensywnosc zabudowy	0.6
maksymalny udzial powierzchni zabudowy	50%
maksymalna wysokosc zabudowy	9.0 m
minimalny udzial powierzchni biologicznie czynnej	40%

geometria



plan	https://www.gov.pl/zagospodarowanieprzestrzenne/app/AktPlanowaniaPrzestrzennego/PL.ZIPPZP.12052/241715-POG/1POG
strefa planistyczna	PL.ZIPPZP.12052_241715-POG_1POG-43SZ_20260609T090400
identyfier	https://www.gov.pl/zagospodarowanieprzestrzenne/app/StrefaPlanistyczna/PL.ZIPPZP.12052/241715-POG/1POG-43SZ/20260609T090400
przestrzen nazw	PL.ZIPPZP.12052/241715-POG
lokalny id	1POG-43SZ
wersja id	20260609T090400
początek wersji obiektu	2026-06-09T09:04
nazwa	strefa wielofunkcyjna z zabudową zagrodową
oznaczenie	43SZ
symbol	SZ
obowiązuje od	2026-05-18
obowiązuje do	obecnie
status	w opracowaniu https://inspire.ec.europa.eu/codelist/ProcessStepGeneralValue/elaboration
charakter ustalenia	ogólnie wiążące https://inspire.ec.europa.eu/codelist/RegulationNatureValue/generallyBinding
profil podstawowy	teren zabudowy zagrodowej teren produkcji w gospodarstwach rolnych teren akwakultury i obsługi rybactwa teren komunikacji teren zieleni urządzonej teren ogrodów działkowych teren infrastruktury technicznej
profil dodatkowy	teren zieleni naturalnej teren lasu teren wód
maksymalna nadziemna intensywnosc zabudowy	0.6
maksymalny udział powierzchni zabudowy	40%
maksymalna wysokosc zabudowy	9.0 m
minimalny udział powierzchni biologicznie czynnej	50%
geometria	



plan <https://www.gov.pl/zagospodarowanieprzestrzenne/app/AktPlanowaniaPrzestrzennego/PL.ZIPPZP.12052/241715-POG/1POG>

strefa planistyczna PL.ZIPPZP.12052_241715-POG_1POG-44SJ_20260609T090400

identyfier <https://www.gov.pl/zagospodarowanieprzestrzenne/app/StrefaPlanistyczna/PL.ZIPPZP.12052/241715-POG/1POG-44SJ/20260609T090400>

przestrzen nazw PL.ZIPPZP.12052/241715-POG

lokalny id 1POG-44SJ

wersja id 20260609T090400

początek wersji obiektu 2026-06-09T09:04

nazwa strefa wielofunkcyjna z zabudową mieszkaniową jednorodzinną

oznaczenie 44SJ

symbol SJ

obowiązuje od 2026-05-18

obowiązuje do obecnie

status w opracowaniu
<https://inspire.ec.europa.eu/codelist/ProcessStepGeneralValue/elaboration>

charakter ustalenia ogólnie wiążące
<https://inspire.ec.europa.eu/codelist/RegulationNatureValue/generallyBinding>

profil podstawowy teren zabudowy mieszkaniowej jednorodzinnej
teren usług
teren komunikacji
teren zieleni urządzonej
teren ogrodów działkowych
teren infrastruktury technicznej

profil dodatkowy teren zabudowy letniskowej lub rekreacji indywidualnej
teren zieleni naturalnej
teren lasu
teren wód

maksymalna nadziemna intensywność zabudowy 0.8

maksymalny udział powierzchni zabudowy 60%

maksymalna wysokość zabudowy 9.0 m

minimalny udział powierzchni

biologicznie czynnej 50%

geometria



plan <https://www.gov.pl/zagospodarowanieprzestrzenne/app/AktPlanowaniaPrzestrzennego/PL.ZIPPZP.12052/241715-POG/1POG>

strefa planistyczna PL.ZIPPZP.12052_241715-POG_1POG-44SR_20260609T090400

identyfier <https://www.gov.pl/zagospodarowanieprzestrzenne/app/StrefaPlanistyczna/PL.ZIPPZP.12052/241715-POG/1POG-44SR/20260609T090400>

przestrzen nazw PL.ZIPPZP.12052/241715-POG

lokalny id 1POG-44SR

wersja id 20260609T090400

początek wersji obiektu 2026-06-09T09:04

nazwa strefa produkcji rolniczej

oznaczenie 44SR

symbol SR

obowiązuje od 2026-05-18

obowiązuje do obecnie

status w opracowaniu
<https://inspire.ec.europa.eu/codelist/ProcessStepGeneralValue/elaboration>

charakter ustalenia ogólnie wiążące
<https://inspire.ec.europa.eu/codelist/RegulationNatureValue/generallyBinding>

profil podstawowy teren produkcji w gospodarstwach rolnych
teren wielkotowarowej produkcji rolnej
teren akwakultury i obsługi rybactwa
teren komunikacji
teren ogrodów działkowych
teren infrastruktury technicznej

profil dodatkowy teren zieleni urządzonej
teren zieleni naturalnej
teren lasu
teren wód

maksymalna nadziemna intensywnosc zabudowy 0.6

maksymalny udział powierzchni zabudowy 40%

maksymalna wysokosc zabudowy 9.0 m

minimalny udział powierzchni biologicznie czynnej 40%

geometria



plan <https://www.gov.pl/zagospodarowanieprzestrzenne/app/AktPlanowaniaPrzestrzennego/PL.ZIPPZP.12052/241715-POG/1POG>

strefa planistyczna PL.ZIPPZP.12052_241715-POG_1POG-44SZ_20260609T090400

identyfier <https://www.gov.pl/zagospodarowanieprzestrzenne/app/StrefaPlanistyczna/PL.ZIPPZP.12052/241715-POG/1POG-44SZ/20260609T090400>

przestrzen nazw PL.ZIPPZP.12052/241715-POG

lokalny id 1POG-44SZ

wersja id 20260609T090400

poczatek wersji obiektu 2026-06-09T09:04

nazwa strefa wielofunkcyjna z zabudową zagrodową

oznaczenie 44SZ

symbol SZ

obowiazuje od 2026-05-18

obowiazuje do obecnie

status w opracowaniu
<https://inspire.ec.europa.eu/codelist/ProcessStepGeneralValue/elaboration>

charakter ustalenia ogólnie wiążące
<https://inspire.ec.europa.eu/codelist/RegulationNatureValue/generallyBinding>

profil podstawowy teren zabudowy zagrodowej
teren produkcji w gospodarstwach rolnych
teren akwakultury i obsługi rybactwa
teren komunikacji
teren zieleni urządzonej
teren ogrodów działkowych
teren infrastruktury technicznej

profil dodatkowy teren zieleni naturalnej
teren lasu
teren wód


maksymalna nadziemna intensywnosc zabudowy 0.6

maksymalny udział powierzchni zabudowy 40%

maksymalna wysokość zabudowy 9.0 m

minimalny udział powierzchni biologicznie czynnej 50%

geometria



plan <https://www.gov.pl/zagospodarowanieprzestrzenne/app/AktPlanowaniaPrzestrzennego/PL.ZIPPZP.12052/241715-POG/1POG>

strefa planistyczna PL.ZIPPZP.12052_241715-POG_1POG-45SJ_20260609T090400

identyfikator <https://www.gov.pl/zagospodarowanieprzestrzenne/app/StrefaPlanistyczna/PL.ZIPPZP.12052/241715-POG/1POG-45SJ/20260609T090400>

przestrzeń nazw PL.ZIPPZP.12052/241715-POG

lokalny id 1POG-45SJ

wersja id 20260609T090400

początek wersji obiektu 2026-06-09T09:04

nazwa strefa wielofunkcyjna z zabudową mieszkaniową jednorodzinną

oznaczenie 45SJ

symbol SJ

obowiązuje od 2026-05-18

obowiązuje do obecnie

status w opracowaniu
<https://inspire.ec.europa.eu/codelist/ProcessStepGeneralValue/elaboration>

charakter ustalenia ogólnie wiążące
<https://inspire.ec.europa.eu/codelist/RegulationNatureValue/generallyBinding>

profil podstawowy teren zabudowy mieszkaniowej jednorodzinnej
teren usług
teren komunikacji
teren zieleni urządzonej
teren ogrodów działkowych
teren infrastruktury technicznej

profil dodatkowy teren zieleni naturalnej
teren lasu
teren wód

maksymalna nadziemna intensywność zabudowy 0.8

maksymalny udział powierzchni zabudowy 60%

maksymalna wysokość zabudowy 9.0 m

minimalny udział powierzchni biologicznie czynnej 50%

geometria



plan <https://www.gov.pl/zagospodarowanieprzestrzenne/app/AktPlanowaniaPrzestrzennego/PL.ZIPPZP.12052/241715-POG/1POG>

strefa planistyczna PL.ZIPPZP.12052_241715-POG_1POG-45SZ_20260609T090400

identyfikator <https://www.gov.pl/zagospodarowanieprzestrzenne/app/StrefaPlanistyczna/PL.ZIPPZP.12052/241715-POG/1POG-45SZ/20260609T090400>

przestrzeń nazw PL.ZIPPZP.12052/241715-POG

lokalny id 1POG-45SZ

wersja id 20260609T090400

początek wersji obiektu 2026-06-09T09:04

nazwa strefa wielofunkcyjna z zabudową zagrodową

oznaczenie 45SZ

symbol SZ

obowiązuje od 2026-05-18

obowiązuje do obecnie

status w opracowaniu
<https://inspire.ec.europa.eu/codelist/ProcessStepGeneralValue/elaboration>

charakter ustalenia ogólnie wiążące
<https://inspire.ec.europa.eu/codelist/RegulationNatureValue/generallyBinding>

profil podstawowy teren zabudowy zagrodowej
teren produkcji w gospodarstwach rolnych
teren akwakultury i obsługi rybactwa
teren komunikacji
teren zieleni urządzonej
teren ogrodów działkowych
teren infrastruktury technicznej

profil dodatkowy teren zieleni naturalnej
teren lasu
teren wód

maksymalna nadziemna intensywność zabudowy 0.6

maksymalny udział powierzchni zabudowy 40%

maksymalna wysokość zabudowy 9.0 m

minimalny udział powierzchni biologicznie czynnej 50%

geometria



plan <https://www.gov.pl/zagospodarowanieprzestrzenne/app/AktPlanowaniaPrzestrzennego/PL.ZIPPZP.12052/241715-POG/1POG>

strefa planistyczna PL.ZIPPZP.12052_241715-POG_1POG-46SJ_20260609T090400

identyfikator <https://www.gov.pl/zagospodarowanieprzestrzenne/app/StrefaPlanistyczna/PL.ZIPPZP.12052/241715-POG/1POG-46SJ/20260609T090400>

przestrzeń nazw PL.ZIPPZP.12052/241715-POG

lokalny id 1POG-46SJ

wersja id 20260609T090400

początek wersji obiektu 2026-06-09T09:04

nazwa strefa wielofunkcyjna z zabudową mieszkaniową jednorodzinną

oznaczenie 46SJ

symbol SJ

obowiązuje od 2026-05-18

obowiązuje do obecnie

status w opracowaniu
<https://inspire.ec.europa.eu/codelist/ProcessStepGeneralValue/elaboration>

charakter ustalenia ogólnie wiążące
<https://inspire.ec.europa.eu/codelist/RegulationNatureValue/generallyBinding>

profil podstawowy teren zabudowy mieszkaniowej jednorodzinnej
teren usług
teren komunikacji
teren zieleni urządzonej
teren ogrodów działkowych
teren infrastruktury technicznej

profil dodatkowy teren zieleni naturalnej
teren lasu
teren wód

maksymalna nadziemna intensywność zabudowy 0.8

maksymalny udział powierzchni zabudowy 60%

maksymalna wysokość zabudowy 9.0 m

minimalny udział powierzchni biologicznie czynnej 30%

geometria



plan <https://www.gov.pl/zagospodarowanieprzestrzenne/app/AktPlanowaniaPrzestrzennego/PL.ZIPPZP.12052/241715-POG/1POG>

strefa planistyczna PL.ZIPPZP.12052_241715-POG_1POG-46SZ_20260609T090400

identyfikator <https://www.gov.pl/zagospodarowanieprzestrzenne/app/StrefaPlanistyczna/PL.ZIPPZP.12052/241715-POG/1POG-46SZ/20260609T090400>

przestrzeń nazw PL.ZIPPZP.12052/241715-POG

lokalny id 1POG-46SZ

wersja id 20260609T090400

początek wersji obiektu 2026-06-09T09:04

nazwa strefa wielofunkcyjna z zabudową zagrodową

oznaczenie 46SZ

symbol SZ

obowiązuje od 2026-05-18

obowiązuje do obecnie

status w opracowaniu
<https://inspire.ec.europa.eu/codelist/ProcessStepGeneralValue/elaboration>

charakter ustalenia ogólnie wiążące
<https://inspire.ec.europa.eu/codelist/RegulationNatureValue/generallyBinding>

profil podstawowy teren zabudowy zagrodowej
teren produkcji w gospodarstwach rolnych
teren akwakultury i obsługi rybactwa
teren komunikacji
teren zieleni urządzonej
teren ogrodów działkowych
teren infrastruktury technicznej

profil dodatkowy teren zieleni naturalnej
teren lasu
teren wód


maksymalna nadziemna intensywnosc zabudowy 0.6

maksymalny udzial powierzchni zabudowy 40%

maksymalna wysokosc zabudowy 9.0 m

minimalny udzial powierzchni biologicznie czynnej 50%

geometria



plan <https://www.gov.pl/zagospodarowanieprzestrzenne/app/AktPlanowaniaPrzestrzennego/PL.ZIPPZP.12052/241715-POG/1POG>

strefa planistyczna PL.ZIPPZP.12052_241715-POG_1POG-47SJ_20260609T090400

identyfier <https://www.gov.pl/zagospodarowanieprzestrzenne/app/StrefaPlanistyczna/PL.ZIPPZP.12052/241715-POG/1POG-47SJ/20260609T090400>

przestrzen nazw PL.ZIPPZP.12052/241715-POG

lokalny id 1POG-47SJ

wersja id 20260609T090400

poczatek wersji obiektu 2026-06-09T09:04

nazwa strefa wielofunkcyjna z zabudową mieszkaniową jednorodzinną

oznaczenie 47SJ

symbol SJ

obowiazuje od 2026-05-18

obowiazuje do obecnie

status w opracowaniu
<https://inspire.ec.europa.eu/codelist/ProcessStepGeneralValue/elaboration>

charakter ustalenia ogólnie wiążące
<https://inspire.ec.europa.eu/codelist/RegulationNatureValue/generallyBinding>

profil podstawowy teren zabudowy mieszkaniowej jednorodzinnej
teren usług
teren komunikacji
teren zieleni urządzonej
teren ogrodów działkowych
teren infrastruktury technicznej

profil dodatkowy teren zieleni naturalnej
teren lasu
teren wód

maksymalna nadziemna intensywnosc zabudowy	0.8
maksymalny udzial powierzchni zabudowy	60%
maksymalna wysokosc zabudowy	9.0 m
minimalny udzial powierzchni biologicznie czynnej	30%

geometria



plan <https://www.gov.pl/zagospodarowanieprzestrzenne/app/AktPlanowaniaPrzestrzennego/PL.ZIPPZP.12052/241715-POG/1POG>

strefa planistyczna PL.ZIPPZP.12052_241715-POG_1POG-47SZ_20260609T090400

identfier <https://www.gov.pl/zagospodarowanieprzestrzenne/app/StrefaPlanistyczna/PL.ZIPPZP.12052/241715-POG/1POG-47SZ/20260609T090400>

przestrzen nazw PL.ZIPPZP.12052/241715-POG

lokalny id 1POG-47SZ

wersja id 20260609T090400

początek wersji obiektu 2026-06-09T09:04

nazwa strefa wielofunkcyjna z zabudową zagrodową

oznaczenie 47SZ

symbol SZ

obowiązuje od 2026-05-18


obowiązuje do obecnie

status w opracowaniu
<https://inspire.ec.europa.eu/codelist/ProcessStepGeneralValue/elaboration>

charakter ustalenia ogólnie wiążące
<https://inspire.ec.europa.eu/codelist/RegulationNatureValue/generallyBinding>

profil podstawowy teren zabudowy zagrodowej
teren produkcji w gospodarstwach rolnych
teren akwakultury i obsługi rybactwa
teren komunikacji
teren zieleni urządzonej
teren ogrodów działkowych
teren infrastruktury technicznej

profil dodatkowy teren zieleni naturalnej

	teren lasu teren wód
maksymalna nadziemna intensywnosc zabudowy	0.6
maksymalny udzial powierzchni zabudowy	40%
maksymalna wysokosc zabudowy	9.0 m
minimalny udzial powierzchni biologicznie czynnej	50%
geometria	
plan	https://www.gov.pl/zagospodarowanieprzestrzenne/app/AktPlanowaniaPrzestrzennego/PL.ZIPPZP.12052/241715-POG/1POG
strefa planistyczna	PL.ZIPPZP.12052_241715-POG_1POG-48SZ_20260609T090400
identfier	https://www.gov.pl/zagospodarowanieprzestrzenne/app/StrefaPlanistyczna/PL.ZIPPZP.12052/241715-POG/1POG-48SZ/20260609T090400
przestrzen nazw	PL.ZIPPZP.12052/241715-POG
lokalny id	1POG-48SZ
wersja id	20260609T090400
poczatek wersji obiektu	2026-06-09T09:04
nazwa	strefa wielofunkcyjna z zabudową zagrodową
oznaczenie	48SZ
symbol	SZ
obowiazuje od	2026-05-18
obowiazuje do	obecnie
status	w opracowaniu https://inspire.ec.europa.eu/codelist/ProcessStepGeneralValue/elaboration
charakter ustalenia	ogólnie wiążące https://inspire.ec.europa.eu/codelist/RegulationNatureValue/generallyBinding
profil podstawowy	teren zabudowy zagrodowej teren produkcji w gospodarstwach rolnych teren akwakultury i obsługi rybactwa teren komunikacji teren zieleni urządzonej teren ogrodów działkowych teren infrastruktury technicznej

profil dodatkowy	teren zieleni naturalnej teren lasu teren wód
-------------------------	---

maksymalna nadziemna intensywnosc zabudowy	0.6
---	-----

maksymalny udzial powierzchni zabudowy	40%
---	-----

maksymalna wysokosc zabudowy	9.0 m
-------------------------------------	-------

minimalny udzial powierzchni biologicznie czynnej	50%
--	-----

geometria	
------------------	--



plan	https://www.gov.pl/zagospodarowanieprzestrzenne/app/AktPlanowaniaPrzestrzennego/PL.ZIPPZP.12052/241715-POG/1POG
-------------	---

strefa planistyczna	PL.ZIPPZP.12052_241715-POG_1POG-48SJ_20260609T090400
----------------------------	--

identyfier	https://www.gov.pl/zagospodarowanieprzestrzenne/app/StrefaPlanistyczna/PL.ZIPPZP.12052/241715-POG/1POG-48SJ/20260609T090400
-------------------	---

przestrzen nazw	PL.ZIPPZP.12052/241715-POG
------------------------	----------------------------

lokalny id	1POG-48SJ
-------------------	-----------

wersja id	20260609T090400
------------------	-----------------

poczatek wersji obiektu	2026-06-09T09:04
--------------------------------	------------------

nazwa	strefa wielofunkcyjna z zabudową mieszkaniową jednorodzinną
--------------	---

oznaczenie	48SJ
-------------------	------

symbol	SJ
---------------	----


obowiazuje od	2026-05-18
----------------------	------------


obowiazuje do	obecnie
----------------------	---------


status	w opracowaniu https://inspire.ec.europa.eu/codelist/ProcessStepGeneralValue/elaboration
---------------	--

charakter ustalenia	ogólnie wiążące https://inspire.ec.europa.eu/codelist/RegulationNatureValue/generallyBinding
----------------------------	--

profil podstawowy	teren zabudowy mieszkaniowej jednorodzinnej teren usług teren komunikacji teren zieleni urządzonej
--------------------------	---

	teren ogrodów działkowych teren infrastruktury technicznej
profil dodatkowy	teren zieleni naturalnej teren lasu teren wód
maksymalna nadziemna intensywnosc zabudowy	0.8
maksymalny udzial powierzchni zabudowy	60%
maksymalna wysokosc zabudowy	9.0 m
minimalny udzial powierzchni biologicznie czynnej	30%
geometria	
plan	https://www.gov.pl/zagospodarowanieprzestrzenne/app/AktPlanowaniaPrzestrzennego/PL.ZIPPZP.12052/241715-POG/1POG
strefa planistyczna	PL.ZIPPZP.12052_241715-POG_1POG-49SZ_20260609T090400
identfier	https://www.gov.pl/zagospodarowanieprzestrzenne/app/StrefaPlanistyczna/PL.ZIPPZP.12052/241715-POG/1POG-49SZ/20260609T090400
przestrzen nazw	PL.ZIPPZP.12052/241715-POG
lokalny id	1POG-49SZ
wersja id	20260609T090400
poczatek wersji obiektu	2026-06-09T09:04
nazwa	strefa wielofunkcyjna z zabudową zagrodową
oznaczenie	49SZ
symbol	SZ
obowiazuje od	2026-05-18
obowiazuje do	obecnie
status	w opracowaniu https://inspire.ec.europa.eu/codelist/ProcessStepGeneralValue/elaboration
charakter ustalenia	ogólnie wiążące https://inspire.ec.europa.eu/codelist/RegulationNatureValue/generallyBinding
profil podstawowy	teren zabudowy zagrodowej teren produkcji w gospodarstwach rolnych teren akwakultury i obsługi rybactwa

	teren komunikacji teren zieleni urządzonej teren ogrodów działkowych teren infrastruktury technicznej
profil dodatkowy	teren zieleni naturalnej teren lasu teren wód
maksymalna nadziemna intensywnosc zabudowy	0.6
maksymalny udzial powierzchni zabudowy	40%
maksymalna wysokosc zabudowy	9.0 m
minimalny udzial powierzchni biologicznie czynnej	50%
geometria	
plan	https://www.gov.pl/zagospodarowanieprzestrzenne/app/AktPlanowaniaPrzestrzennego/PL.ZIPPZP.12052/241715-POG/1POG
strefa planistyczna	PL.ZIPPZP.12052_241715-POG_1POG-49SJ_20260609T090400
identfier	https://www.gov.pl/zagospodarowanieprzestrzenne/app/StrefaPlanistyczna/PL.ZIPPZP.12052/241715-POG/1POG-49SJ/20260609T090400
przestrzen nazw	PL.ZIPPZP.12052/241715-POG
lokalny id	1POG-49SJ
wersja id	20260609T090400
poczatek wersji obiektu	2026-06-09T09:04
nazwa	strefa wielofunkcyjna z zabudową mieszkaniową jednorodzinną
oznaczenie	49SJ
symbol	SJ
obowiazuje od	2026-05-18
obowiazuje do	obecnie
status	w opracowaniu https://inspire.ec.europa.eu/codelist/ProcessStepGeneralValue/elaboration
charakter ustalenia	ogólnie wiążące https://inspire.ec.europa.eu/codelist/RegulationNatureValue/generallyBinding
profil podstawowy	teren zabudowy mieszkaniowej jednorodzinnej

	<p>teren usług teren komunikacji teren zieleni urządzonej teren ogrodów działkowych teren infrastruktury technicznej</p>
profil dodatkowy	<p>teren zabudowy letniskowej lub rekreacji indywidualnej teren zieleni naturalnej teren lasu teren wód</p>
maksymalna nadziemna intensywnosc zabudowy	0.8
maksymalny udzial powierzchni zabudowy	40%
maksymalna wysokosc zabudowy	9.0 m
minimalny udzial powierzchni biologicznie czynnej	50%
geometria	
plan	https://www.gov.pl/zagospodarowanieprzestrzenne/app/AktPlanowaniaPrzestrzennego/PL.ZIPPZP.12052/241715-POG/1POG
strefa planistyczna	PL.ZIPPZP.12052_241715-POG_1POG-50SJ_20260609T090400
identfier	https://www.gov.pl/zagospodarowanieprzestrzenne/app/StrefaPlanistyczna/PL.ZIPPZP.12052/241715-POG/1POG-50SJ/20260609T090400
przestrzen nazw	PL.ZIPPZP.12052/241715-POG
lokalny id	1POG-50SJ
wersja id	20260609T090400
poczatek wersji obiektu	2026-06-09T09:04
nazwa	strefa wielofunkcyjna z zabudową mieszkaniową jednorodzinną
oznaczenie	50SJ
symbol	SJ
obowiazuje od	2026-05-18
obowiazuje do	obecnie
status	w opracowaniu https://inspire.ec.europa.eu/codelist/ProcessStepGeneralValue/elaboration
charakter ustalenia	ogólnie wiążące https://inspire.ec.europa.eu/codelist/RegulationNatureValue/generallyBinding

profil podstawowy	teren zabudowy mieszkaniowej jednorodzinnej teren usług teren komunikacji teren zieleni urządzonej teren ogrodów działkowych teren infrastruktury technicznej
--------------------------	--

profil dodatkowy	teren zieleni naturalnej teren lasu teren wód
-------------------------	---

maksymalna nadziemna intensywnosc zabudowy	0.8
---	-----

maksymalny udzial powierzchni zabudowy	60%
---	-----

maksymalna wysokosc zabudowy	9.0 m
-------------------------------------	-------

minimalny udzial powierzchni biologicznie czynnej	30%
--	-----

geometria	
------------------	--



plan	https://www.gov.pl/zagospodarowanieprzestrzenne/app/AktPlanowaniaPrzestrzennego/PL.ZIPPZP.12052/241715-POG/1POG
-------------	---

strefa planistyczna	PL.ZIPPZP.12052_241715-POG_1POG-50SZ_20260609T090400
----------------------------	--

identyfier	https://www.gov.pl/zagospodarowanieprzestrzenne/app/StrefaPlanistyczna/PL.ZIPPZP.12052/241715-POG/1POG-50SZ/20260609T090400
-------------------	---

przestrzen nazw	PL.ZIPPZP.12052/241715-POG
------------------------	----------------------------

lokalny id	1POG-50SZ
-------------------	-----------

wersja id	20260609T090400
------------------	-----------------

poczatek wersji obiektu	2026-06-09T09:04
--------------------------------	------------------

nazwa	strefa wielofunkcyjna z zabudową zagrodową
--------------	--

oznaczenie	50SZ
-------------------	------

symbol	SZ
---------------	----

obowiazuje od	2026-05-18
----------------------	------------

obowiazuje do	obecnie
----------------------	---------

status	w opracowaniu https://inspire.ec.europa.eu/codelist/ProcessStepGeneralValue/elaboration
---------------	--

charakter ustalenia	ogólnie wiążące https://inspire.ec.europa.eu/codelist/RegulationNatureValue
----------------------------	--

[/generallyBinding](#)

profil podstawowy

teren zabudowy zagrodowej
teren produkcji w gospodarstwach rolnych
teren akwakultury i obsługi rybactwa
teren komunikacji
teren zieleni urządzonej
teren ogrodów działkowych
teren infrastruktury technicznej

profil dodatkowy

teren zieleni naturalnej
teren lasu
teren wód

maksymalna nadziemna intensywnosc zabudowy

0.6

maksymalny udzial powierzchni zabudowy

40%

maksymalna wysokosc zabudowy

9.0 m

minimalny udzial powierzchni biologicznie czynnej

50%

geometria



plan

<https://www.gov.pl/zagospodarowanieprzestrzenne/app/AktPlanowaniaPrzestrzennego/PL.ZIPPZP.12052/241715-POG/1POG>

strefa planistyczna

PL.ZIPPZP.12052_241715-POG_1POG-51SZ_20260609T090400

identfier

<https://www.gov.pl/zagospodarowanieprzestrzenne/app/StrefaPlanistyczna/PL.ZIPPZP.12052/241715-POG/1POG-51SZ/20260609T090400>

przestrzen nazw

PL.ZIPPZP.12052/241715-POG

lokalny id

1POG-51SZ

wersja id

20260609T090400

początek wersji obiektu

2026-06-09T09:04

nazwa

strefa wielofunkcyjna z zabudową zagrodową

oznaczenie

51SZ

symbol

SZ

obowiązuje od


2026-05-18

obowiązuje do

obecnie

status

w opracowaniu
<https://inspire.ec.europa.eu/codelist/ProcessStepGeneralValue/elaboration>

charakter ustalenia	ogólnie wiążące https://inspire.ec.europa.eu/codelist/RegulationNatureValue/generallyBinding
profil podstawowy	teren zabudowy zagrodowej teren produkcji w gospodarstwach rolnych teren akwakultury i obsługi rybactwa teren komunikacji teren zieleni urządzonej teren ogrodów działkowych teren infrastruktury technicznej
profil dodatkowy	teren zieleni naturalnej teren lasu teren wód
maksymalna nadziemna intensywnosc zabudowy	0.6
maksymalny udzial powierzchni zabudowy	40%
maksymalna wysokosc zabudowy	9.0 m
minimalny udzial powierzchni biologicznie czynnej	50%
geometria	
plan	https://www.gov.pl/zagospodarowanieprzestrzenne/app/AktPlanowaniaPrzestrzennego/PL.ZIPPZP.12052/241715-POG/1POG
strefa planistyczna	PL.ZIPPZP.12052_241715-POG_1POG-51SJ_20260609T090400
identfier	https://www.gov.pl/zagospodarowanieprzestrzenne/app/StrefaPlanistyczna/PL.ZIPPZP.12052/241715-POG/1POG-51SJ/20260609T090400
przestrzen nazw	PL.ZIPPZP.12052/241715-POG
lokalny id	1POG-51SJ
wersja id	20260609T090400
początek wersji obiektu	2026-06-09T09:04
nazwa	strefa wielofunkcyjna z zabudową mieszkaniową jednorodzinną
oznaczenie	51SJ
symbol	SJ
obowiązuje od	2026-05-18
obowiązuje do	obecnie
status	w opracowaniu https://inspire.ec.europa.eu/codelist/ProcessStepGeneralValue

[/elaboration](#)

charakter ustalenia

ogólnie wiążące
<https://inspire.ec.europa.eu/codelist/RegulationNatureValue/generallyBinding>

profil podstawowy

teren zabudowy mieszkaniowej jednorodzinnej
teren usług
teren komunikacji
teren zieleni urządzonej
teren ogrodów działkowych
teren infrastruktury technicznej

profil dodatkowy

teren zabudowy letniskowej lub rekreacji indywidualnej
teren zieleni naturalnej
teren lasu
teren wód

maksymalna nadziemna intensywnosc zabudowy

0.8

maksymalny udzial powierzchni zabudowy

60%

maksymalna wysokosc zabudowy

9.0 m

minimalny udzial powierzchni biologicznie czynnej

20%

geometria



plan

<https://www.gov.pl/zagospodarowanieprzestrzenne/app/AktPlanowaniaPrzestrzennego/PL.ZIPPZP.12052/241715-POG/1POG>

strefa planistyczna

PL.ZIPPZP.12052_241715-POG_1POG-52SZ_20260609T090400

identyfier

<https://www.gov.pl/zagospodarowanieprzestrzenne/app/StrefaPlanistyczna/PL.ZIPPZP.12052/241715-POG/1POG-52SZ/20260609T090400>

przestrzen nazw

PL.ZIPPZP.12052/241715-POG

lokalny id

1POG-52SZ

wersja id

20260609T090400

poczatek wersji obiektu

2026-06-09T09:04

nazwa

strefa wielofunkcyjna z zabudową zagrodową

oznaczenie

52SZ

symbol

SZ


obowiazuje od

2026-05-18


obowiazuje do

obecnie

status	w opracowaniu https://inspire.ec.europa.eu/codelist/ProcessStepGeneralValue/elaboration
charakter ustalenia	ogólnie wiążące https://inspire.ec.europa.eu/codelist/RegulationNatureValue/generallyBinding
profil podstawowy	teren zabudowy zagrodowej teren produkcji w gospodarstwach rolnych teren akwakultury i obsługi rybactwa teren komunikacji teren zieleni urządzonej teren ogrodów działkowych teren infrastruktury technicznej
profil dodatkowy	teren zieleni naturalnej teren lasu teren wód
maksymalna nadziemna intensywnosc zabudowy	0.6
maksymalny udzial powierzchni zabudowy	40%
maksymalna wysokosc zabudowy	9.0 m
minimalny udzial powierzchni biologicznie czynnej	50%
geometria	
plan	https://www.gov.pl/zagospodarowanieprzestrzenne/app/AktPlanowaniaPrzestrzennego/PL.ZIPPZP.12052/241715-POG/1POG
strefa planistyczna	PL.ZIPPZP.12052_241715-POG_1POG-52SJ_20260609T090400
identfier	https://www.gov.pl/zagospodarowanieprzestrzenne/app/StrefaPlanistyczna/PL.ZIPPZP.12052/241715-POG/1POG-52SJ/20260609T090400
przestrzen nazw	PL.ZIPPZP.12052/241715-POG
lokalny id	1POG-52SJ
wersja id	20260609T090400
początek wersji obiektu	2026-06-09T09:04
nazwa	strefa wielofunkcyjna z zabudową mieszkaniową jednorodzinną
oznaczenie	52SJ
symbol	SJ
obowiązuje od	2026-05-18

obowiązuje do	obecnie
status	w opracowaniu https://inspire.ec.europa.eu/codelist/ProcessStepGeneralValue/elaboration
charakter ustalenia	ogólnie wiążące https://inspire.ec.europa.eu/codelist/RegulationNatureValue/generallyBinding
profil podstawowy	teren zabudowy mieszkaniowej jednorodzinnej teren usług teren komunikacji teren zieleni urządzonej teren ogrodów działkowych teren infrastruktury technicznej
profil dodatkowy	teren zabudowy letniskowej lub rekreacji indywidualnej teren zieleni naturalnej teren lasu teren wód
maksymalna nadziemna intensywnosc zabudowy	0.8
maksymalny udzial powierzchni zabudowy	60%
maksymalna wysokosc zabudowy	9.0 m
minimalny udzial powierzchni biologicznie czynnej	30%
geometria	
plan	https://www.gov.pl/zagospodarowanieprzestrzenne/app/AktPlanowaniaPrzestrzennego/PL.ZIPPZP.12052/241715-POG/1POG
strefa planistyczna	PL.ZIPPZP.12052_241715-POG_1POG-53SZ_20260609T090400
identyfier	https://www.gov.pl/zagospodarowanieprzestrzenne/app/StrefaPlanistyczna/PL.ZIPPZP.12052/241715-POG/1POG-53SZ/20260609T090400
przestrzen nazw	PL.ZIPPZP.12052/241715-POG
lokalny id	1POG-53SZ
wersja id	20260609T090400
poczatek wersji obiektu	2026-06-09T09:04
nazwa	strefa wielofunkcyjna z zabudową zagrodową
oznaczenie	53SZ
symbol	SZ

obowiązuje od	2026-05-18
obowiązuje do	obecnie
status	w opracowaniu https://inspire.ec.europa.eu/codelist/ProcessStepGeneralValue/elaboration
charakter ustalenia	ogólnie wiążące https://inspire.ec.europa.eu/codelist/RegulationNatureValue/generallyBinding
profil podstawowy	teren zabudowy zagrodowej teren produkcji w gospodarstwach rolnych teren akwakultury i obsługi rybactwa teren komunikacji teren zieleni urządzonej teren ogrodów działkowych teren infrastruktury technicznej
profil dodatkowy	teren zieleni naturalnej teren lasu teren wód
maksymalna nadziemna intensywnosc zabudowy	0.6
maksymalny udzial powierzchni zabudowy	40%
maksymalna wysokosc zabudowy	9.0 m
minimalny udzial powierzchni biologicznie czynnej	50%
geometria	
plan	https://www.gov.pl/zagospodarowanieprzestrzenne/app/AktPlanowaniaPrzestrzennego/PL.ZIPPZP.12052/241715-POG/1POG
strefa planistyczna	PL.ZIPPZP.12052_241715-POG_1POG-53SJ_20260609T090400
identfier	https://www.gov.pl/zagospodarowanieprzestrzenne/app/StrefaPlanistyczna/PL.ZIPPZP.12052/241715-POG/1POG-53SJ/20260609T090400
przestrzen nazw	PL.ZIPPZP.12052/241715-POG
lokalny id	1POG-53SJ
wersja id	20260609T090400
poczatek wersji obiektu	2026-06-09T09:04
nazwa	strefa wielofunkcyjna z zabudową mieszkaniową jednorodzinną
oznaczenie	53SJ

symbol	SJ
obowiązuje od	2026-05-18
obowiązuje do	obecnie
status	w opracowaniu https://inspire.ec.europa.eu/codelist/ProcessStepGeneralValue/elaboration
charakter ustalenia	ogólnie wiążące https://inspire.ec.europa.eu/codelist/RegulationNatureValue/generallyBinding
profil podstawowy	teren zabudowy mieszkaniowej jednorodzinnej teren usług teren komunikacji teren zieleni urządzonej teren ogrodów działkowych teren infrastruktury technicznej
profil dodatkowy	teren zabudowy letniskowej lub rekreacji indywidualnej teren zieleni naturalnej teren lasu teren wód
maksymalna nadziemna intensywnosc zabudowy	0.8
maksymalny udzial powierzchni zabudowy	60%
maksymalna wysokosc zabudowy	9.0 m
minimalny udzial powierzchni biologicznie czynnej	30%
geometria	
plan	https://www.gov.pl/zagospodarowanieprzestrzenne/app/AktPlanowaniaPrzestrzennego/PL.ZIPPZP.12052/241715-POG/1POG
strefa planistyczna	PL.ZIPPZP.12052_241715-POG_1POG-54SZ_20260609T090400
identyfier	https://www.gov.pl/zagospodarowanieprzestrzenne/app/StrefaPlanistyczna/PL.ZIPPZP.12052/241715-POG/1POG-54SZ/20260609T090400
przestrzen nazw	PL.ZIPPZP.12052/241715-POG
lokalny id	1POG-54SZ
wersja id	20260609T090400
początek wersji obiektu	2026-06-09T09:04
nazwa	strefa wielofunkcyjna z zabudową zagrodową

oznaczenie	54SZ
symbol	SZ
obowiązuje od	2026-05-18
obowiązuje do	obecnie
status	w opracowaniu https://inspire.ec.europa.eu/codelist/ProcessStepGeneralValue/elaboration
charakter ustalenia	ogólnie wiążące https://inspire.ec.europa.eu/codelist/RegulationNatureValue/generallyBinding
profil podstawowy	teren zabudowy zagrodowej teren produkcji w gospodarstwach rolnych teren akwakultury i obsługi rybactwa teren komunikacji teren zieleni urządzonej teren ogrodów działkowych teren infrastruktury technicznej
profil dodatkowy	teren zieleni naturalnej teren lasu teren wód
maksymalna nadziemna intensywność zabudowy	0.6
maksymalny udział powierzchni zabudowy	40%
maksymalna wysokość zabudowy	9.0 m
minimalny udział powierzchni biologicznie czynnej	50%
geometria	
plan	https://www.gov.pl/zagospodarowanieprzestrzenne/app/AktPlanowaniaPrzestrzennego/PL.ZIPPZP.12052/241715-POG/1POG
strefa planistyczna	PL.ZIPPZP.12052_241715-POG_1POG-54SJ_20260609T090400
identyfikator	https://www.gov.pl/zagospodarowanieprzestrzenne/app/StrefaPlanistyczna/PL.ZIPPZP.12052/241715-POG/1POG-54SJ/20260609T090400
przestrzeń nazw	PL.ZIPPZP.12052/241715-POG
lokalny id	1POG-54SJ
wersja id	20260609T090400
początek wersji obiektu	2026-06-09T09:04


nazwa	strefa wielofunkcyjna z zabudową mieszkaniową jednorodzinną
oznaczenie	54SJ
symbol	SJ
obowiązuje od	2026-05-18
obowiązuje do	obecnie
status	w opracowaniu https://inspire.ec.europa.eu/codelist/ProcessStepGeneralValue/elaboration
charakter ustalenia	ogólnie wiążące https://inspire.ec.europa.eu/codelist/RegulationNatureValue/generallyBinding
profil podstawowy	teren zabudowy mieszkaniowej jednorodzinnej teren usług teren komunikacji teren zieleni urządzonej teren ogrodów działkowych teren infrastruktury technicznej
profil dodatkowy	teren zabudowy letniskowej lub rekreacji indywidualnej teren zieleni naturalnej teren lasu teren wód
maksymalna nadziemna intensywnosc zabudowy	0.8
maksymalny udział powierzchni zabudowy	60%
maksymalna wysokosc zabudowy	9.0 m
minimalny udział powierzchni biologicznie czynnej	30%
geometria	
plan	https://www.gov.pl/zagospodarowanieprzestrzenne/app/AktPlanowaniaPrzestrzennego/PL.ZIPPZP.12052/241715-POG/1POG
strefa planistyczna	PL.ZIPPZP.12052_241715-POG_1POG-55SJ_20260609T090400
identyfier	https://www.gov.pl/zagospodarowanieprzestrzenne/app/StrefaPlanistyczna/PL.ZIPPZP.12052/241715-POG/1POG-55SJ/20260609T090400
przestrzen nazw	PL.ZIPPZP.12052/241715-POG
lokalny id	1POG-55SJ
wersja id	20260609T090400

początek wersji obiektu	2026-06-09T09:04
nazwa	strefa wielofunkcyjna z zabudową mieszkaniową jednorodzinną
oznaczenie	55SJ
symbol	SJ
obowiązuje od	2026-05-18
obowiązuje do	obecnie
status	w opracowaniu https://inspire.ec.europa.eu/codelist/ProcessStepGeneralValue/elaboration
charakter ustalenia	ogólnie wiążące https://inspire.ec.europa.eu/codelist/RegulationNatureValue/generallyBinding
profil podstawowy	teren zabudowy mieszkaniowej jednorodzinnej teren usług teren komunikacji teren zieleni urządzonej teren ogrodów działkowych teren infrastruktury technicznej
profil dodatkowy	teren zabudowy letniskowej lub rekreacji indywidualnej teren zieleni naturalnej teren lasu teren wód
maksymalna nadziemna intensywność zabudowy	1.8
maksymalny udział powierzchni zabudowy	60%
maksymalna wysokość zabudowy	12.0 m
minimalny udział powierzchni biologicznie czynnej	5%
geometria	
plan	https://www.gov.pl/zagospodarowanieprzestrzenne/app/AktPlanowaniaPrzestrzennego/PL.ZIPPZP.12052/241715-POG/1POG
strefa planistyczna	PL.ZIPPZP.12052_241715-POG_1POG-55SZ_20260609T090400
identyfier	https://www.gov.pl/zagospodarowanieprzestrzenne/app/StrefaPlanistyczna/PL.ZIPPZP.12052/241715-POG/1POG-55SZ/20260609T090400
przestrzeń nazw	PL.ZIPPZP.12052/241715-POG
lokalny id	1POG-55SZ

wersja id	20260609T090400
początek wersji obiektu	2026-06-09T09:04
nazwa	strefa wielofunkcyjna z zabudową zagrodową
oznaczenie	55SZ
symbol	SZ
obowiązuje od	2026-05-18
obowiązuje do	obecnie
status	w opracowaniu https://inspire.ec.europa.eu/codelist/ProcessStepGeneralValue/elaboration
charakter ustalenia	ogólnie wiążące https://inspire.ec.europa.eu/codelist/RegulationNatureValue/generallyBinding
profil podstawowy	teren zabudowy zagrodowej teren produkcji w gospodarstwach rolnych teren akwakultury i obsługi rybactwa teren komunikacji teren zieleni urządzonej teren ogrodów działkowych teren infrastruktury technicznej
profil dodatkowy	teren zieleni naturalnej teren lasu teren wód
maksymalna nadziemna intensywność zabudowy	0.6
maksymalny udział powierzchni zabudowy	40%
maksymalna wysokość zabudowy	9.0 m
minimalny udział powierzchni biologicznie czynnej	50%
geometria	
plan	https://www.gov.pl/zagospodarowanieprzestrzenne/app/AktPlanowaniaPrzestrzennego/PL.ZIPPZP.12052/241715-POG/1POG
strefa planistyczna	PL.ZIPPZP.12052_241715-POG_1POG-56SZ_20260609T090400
identyfikator	https://www.gov.pl/zagospodarowanieprzestrzenne/app/StrefaPlanistyczna/PL.ZIPPZP.12052/241715-POG/1POG-56SZ/20260609T090400
przestrzeń nazw	PL.ZIPPZP.12052/241715-POG

lokalny id	1POG-56SZ
wersja id	20260609T090400
początek wersji obiektu	2026-06-09T09:04
nazwa	strefa wielofunkcyjna z zabudową zagrodową
oznaczenie	56SZ
symbol	SZ
obowiązuje od	2026-05-18
obowiązuje do	obecnie
status	w opracowaniu https://inspire.ec.europa.eu/codelist/ProcessStepGeneralValue/elaboration
charakter ustalenia	ogólnie wiążące https://inspire.ec.europa.eu/codelist/RegulationNatureValue/generallyBinding
profil podstawowy	teren zabudowy zagrodowej teren produkcji w gospodarstwach rolnych teren akwakultury i obsługi rybactwa teren komunikacji teren zieleni urządzonej teren ogrodów działkowych teren infrastruktury technicznej
profil dodatkowy	teren zieleni naturalnej teren lasu teren wód
maksymalna nadziemna intensywność zabudowy	0.6
maksymalny udział powierzchni zabudowy	40%
maksymalna wysokość zabudowy	9.0 m
minimalny udział powierzchni biologicznie czynnej	50%
geometria	
plan	https://www.gov.pl/zagospodarowanieprzestrzenne/app/AktPlanowaniaPrzestrzennego/PL.ZIPPZP.12052/241715-POG/1POG
strefa planistyczna	PL.ZIPPZP.12052_241715-POG_1POG-56SJ_20260609T090400
identyfikator	https://www.gov.pl/zagospodarowanieprzestrzenne/app/StrefaPlanistyczna/PL.ZIPPZP.12052/241715-POG/1POG-56SJ/20260609T090400

przestrzen nazw	PL.ZIPPZP.12052/241715-POG
lokalny id	1POG-56SJ
wersja id	20260609T090400
poczatek wersji obiektu	2026-06-09T09:04
nazwa	strefa wielofunkcyjna z zabudową mieszkaniową jednorodzinną
oznaczenie	56SJ
symbol	SJ
obowiązuje od	2026-05-18
obowiązuje do	obecnie
status	w opracowaniu https://inspire.ec.europa.eu/codelist/ProcessStepGeneralValue/elaboration
charakter ustalenia	ogólnie wiążące https://inspire.ec.europa.eu/codelist/RegulationNatureValue/generallyBinding
profil podstawowy	teren zabudowy mieszkaniowej jednorodzinnej teren usług teren komunikacji teren zieleni urządzonej teren ogrodów działkowych teren infrastruktury technicznej
profil dodatkowy	teren zabudowy letniskowej lub rekreacji indywidualnej teren zieleni naturalnej teren lasu teren wód
maksymalna nadziemna intensywnosc zabudowy	0.8
maksymalny udzial powierzchni zabudowy	60%
maksymalna wysokosc zabudowy	12.0 m
minimalny udzial powierzchni biologicznie czynnej	30%
geometria	
plan	https://www.gov.pl/zagospodarowanieprzestrzenne/app/AktPlanowaniaPrzestrzennego/PL.ZIPPZP.12052/241715-POG/1POG
strefa planistyczna	PL.ZIPPZP.12052_241715-POG_1POG-57SJ_20260609T090400
identyfier	https://www.gov.pl/zagospodarowanieprzestrzenne/app/StrefaPlanistyczna/PL.ZIPPZP.12052/241715-POG/1POG-57SJ

	/20260609T090400
przestrzen nazw	PL.ZIPPZP.12052/241715-POG
lokalny id	1POG-57SJ
wersja id	20260609T090400
początek wersji obiektu	2026-06-09T09:04
nazwa	strefa wielofunkcyjna z zabudową mieszkaniową jednorodzinną
oznaczenie	57SJ
symbol	SJ
obowiązuje od	2026-05-18
obowiązuje do	obecnie
status	w opracowaniu https://inspire.ec.europa.eu/codelist/ProcessStepGeneralValue/elaboration
charakter ustalenia	ogólnie wiążące https://inspire.ec.europa.eu/codelist/RegulationNatureValue/generallyBinding
profil podstawowy	teren zabudowy mieszkaniowej jednorodzinnej teren usług teren komunikacji teren zieleni urządzonej teren ogrodów działkowych teren infrastruktury technicznej
profil dodatkowy	teren zabudowy letniskowej lub rekreacji indywidualnej teren zieleni naturalnej teren lasu teren wód
maksymalna nadziemna intensywność zabudowy	0.8
maksymalny udział powierzchni zabudowy	60%
maksymalna wysokość zabudowy	12.0 m
minimalny udział powierzchni biologicznie czynnej	30%
geometria	
plan	https://www.gov.pl/zagospodarowanieprzestrzenne/app/AktPlanowaniaPrzestrzennego/PL.ZIPPZP.12052/241715-POG/1POG
strefa planistyczna	PL.ZIPPZP.12052_241715-POG_1POG-57SZ_20260609T090400

identyfier <https://www.gov.pl/zagospodarowanieprzestrzenne/app/StrefaPlanistyczna/PL.ZIPPZP.12052/241715-POG/1POG-57SZ/20260609T090400>

przestrzen nazw PL.ZIPPZP.12052/241715-POG

lokalny id 1POG-57SZ

wersja id 20260609T090400

początek wersji obiektu 2026-06-09T09:04

nazwa strefa wielofunkcyjna z zabudową zagrodową

oznaczenie 57SZ

symbol SZ

obowiązuje od 2026-05-18

obowiązuje do obecnie

status w opracowaniu
<https://inspire.ec.europa.eu/codelist/ProcessStepGeneralValue/elaboration>

charakter ustalenia ogólnie wiążące
<https://inspire.ec.europa.eu/codelist/RegulationNatureValue/generallyBinding>

profil podstawowy teren zabudowy zagrodowej
teren produkcji w gospodarstwach rolnych
teren akwakultury i obsługi rybactwa
teren komunikacji
teren zieleni urządzonej
teren ogrodów działkowych
teren infrastruktury technicznej

profil dodatkowy teren zieleni naturalnej
teren lasu
teren wód

maksymalna nadziemna intensywność zabudowy 0.8

maksymalny udział powierzchni zabudowy 60%


maksymalna wysokość zabudowy 9.0 m

minimalny udział powierzchni biologicznie czynnej 30%

geometria



plan <https://www.gov.pl/zagospodarowanieprzestrzenne/app/AktPlanowaniaPrzestrzennego/PL.ZIPPZP.12052/241715-POG/1POG>

strefa planistyczna	PL.ZIPPZP.12052_241715-POG_1POG-58SZ_20260609T090400
identyfier	https://www.gov.pl/zagospodarowanieprzestrzenne/app/StrefaPlanistyczna/PL.ZIPPZP.12052/241715-POG/1POG-58SZ/20260609T090400
przestrzen nazw	PL.ZIPPZP.12052/241715-POG
lokalny id	1POG-58SZ
wersja id	20260609T090400
początek wersji obiektu	2026-06-09T09:04
nazwa	strefa wielofunkcyjna z zabudową zagrodową
oznaczenie	58SZ
symbol	SZ
obowiązuje od	2026-05-18
obowiązuje do	obecnie
status	w opracowaniu https://inspire.ec.europa.eu/codelist/ProcessStepGeneralValue/elaboration
charakter ustalenia	ogólnie wiążące https://inspire.ec.europa.eu/codelist/RegulationNatureValue/generallyBinding
profil podstawowy	teren zabudowy zagrodowej teren produkcji w gospodarstwach rolnych teren akwakultury i obsługi rybactwa teren komunikacji teren zieleni urządzonej teren ogrodów działkowych teren infrastruktury technicznej
profil dodatkowy	teren zieleni naturalnej teren lasu teren wód
maksymalna nadziemna intensywność zabudowy	0.8
maksymalny udział powierzchni zabudowy	60%
maksymalna wysokość zabudowy	9.0 m
minimalny udział powierzchni biologicznie czynnej	30%
geometria	
plan	https://www.gov.pl/zagospodarowanieprzestrzenne/app

strefa planistyczna	PL.ZIPPZP.12052_241715-POG_1POG-58SJ_20260609T090400
identyfier	https://www.gov.pl/zagospodarowanieprzestrzenne/app/StrefaPlanistyczna/PL.ZIPPZP.12052/241715-POG/1POG-58SJ/20260609T090400
przestrzen nazw	PL.ZIPPZP.12052/241715-POG
lokalny id	1POG-58SJ
wersja id	20260609T090400
początek wersji obiektu	2026-06-09T09:04
nazwa	strefa wielofunkcyjna z zabudową mieszkaniową jednorodzinną
oznaczenie	58SJ
symbol	SJ
obowiązuje od	2026-05-18
obowiązuje do	obecnie
status	w opracowaniu https://inspire.ec.europa.eu/codelist/ProcessStepGeneralValue/elaboration
charakter ustalenia	ogólnie wiążące https://inspire.ec.europa.eu/codelist/RegulationNatureValue/generallyBinding
profil podstawowy	teren zabudowy mieszkaniowej jednorodzinnej teren usług teren komunikacji teren zieleni urządzonej teren ogrodów działkowych teren infrastruktury technicznej
profil dodatkowy	teren zabudowy letniskowej lub rekreacji indywidualnej teren zieleni naturalnej teren lasu teren wód
maksymalna nadziemna intensywnosc zabudowy	0.8
maksymalny udział powierzchni zabudowy	60%
maksymalna wysokosc zabudowy	12.0 m
minimalny udział powierzchni biologicznie czynnej	30%

geometria

plan	https://www.gov.pl/zagospodarowanieprzestrzenne/app/AktPlanowaniaPrzestrzennego/PL.ZIPPZP.12052/241715-POG/1POG
strefa planistyczna	PL.ZIPPZP.12052_241715-POG_1POG-59SJ_20260609T090400
identyfier	https://www.gov.pl/zagospodarowanieprzestrzenne/app/StrefaPlanistyczna/PL.ZIPPZP.12052/241715-POG/1POG-59SJ/20260609T090400
przestrzen nazw	PL.ZIPPZP.12052/241715-POG
lokalny id	1POG-59SJ
wersja id	20260609T090400
początek wersji obiektu	2026-06-09T09:04
nazwa	strefa wielofunkcyjna z zabudową mieszkaniową jednorodzinną
oznaczenie	59SJ
symbol	SJ
obowiązuje od	2026-05-18
obowiązuje do	obecnie
status	w opracowaniu https://inspire.ec.europa.eu/codelist/ProcessStepGeneralValue/elaboration
charakter ustalenia	ogólnie wiążące https://inspire.ec.europa.eu/codelist/RegulationNatureValue/generallyBinding
profil podstawowy	teren zabudowy mieszkaniowej jednorodzinnej teren usług teren komunikacji teren zieleni urządzonej teren ogrodów działkowych teren infrastruktury technicznej
profil dodatkowy	teren zabudowy letniskowej lub rekreacji indywidualnej teren zieleni naturalnej teren lasu teren wód
maksymalna nadziemna intensywnosc zabudowy	1.8
maksymalny udział powierzchni zabudowy	60%
maksymalna wysokosc zabudowy	12.0 m
minimalny udział powierzchni biologicznie czynnej	5%
geometria	



plan <https://www.gov.pl/zagospodarowanieprzestrzenne/app/AktPlanowaniaPrzestrzennego/PL.ZIPPZP.12052/241715-POG/1POG>

strefa planistyczna PL.ZIPPZP.12052_241715-POG_1POG-59SZ_20260609T090400

identyfier <https://www.gov.pl/zagospodarowanieprzestrzenne/app/StrefaPlanistyczna/PL.ZIPPZP.12052/241715-POG/1POG-59SZ/20260609T090400>

przestrzen nazw PL.ZIPPZP.12052/241715-POG

lokalny id 1POG-59SZ

wersja id 20260609T090400

początek wersji obiektu 2026-06-09T09:04

nazwa strefa wielofunkcyjna z zabudową zagrodową

oznaczenie 59SZ

symbol SZ

obowiązuje od 2026-05-18

obowiązuje do obecnie

status w opracowaniu
<https://inspire.ec.europa.eu/codelist/ProcessStepGeneralValue/elaboration>

charakter ustalenia ogólnie wiążące
<https://inspire.ec.europa.eu/codelist/RegulationNatureValue/generallyBinding>

profil podstawowy teren zabudowy zagrodowej
teren produkcji w gospodarstwach rolnych
teren akwakultury i obsługi rybactwa
teren komunikacji
teren zieleni urządzonej
teren ogrodów działkowych
teren infrastruktury technicznej

profil dodatkowy teren zieleni naturalnej
teren lasu
teren wód

maksymalna nadziemna intensywność zabudowy 0.6

maksymalny udział powierzchni zabudowy 40%

maksymalna wysokość zabudowy 9.0 m

minimalny udział powierzchni

biologicznie czynnej 50%

geometria



plan

<https://www.gov.pl/zagospodarowanieprzestrzenne/app/AktPlanowaniaPrzestrzennego/PL.ZIPPZP.12052/241715-POG/1POG>

strefa planistyczna

PL.ZIPPZP.12052_241715-POG_1POG-60SZ_20260609T090400

identfier

<https://www.gov.pl/zagospodarowanieprzestrzenne/app/StrefaPlanistyczna/PL.ZIPPZP.12052/241715-POG/1POG-60SZ/20260609T090400>

przestrzen nazw

PL.ZIPPZP.12052/241715-POG

lokalny id

1POG-60SZ

wersja id

20260609T090400

początek wersji obiektu

2026-06-09T09:04

nazwa

strefa wielofunkcyjna z zabudową zagrodową

oznaczenie

60SZ

symbol

SZ

obowiązuje od

2026-05-18

obowiązuje do

obecnie

status

w opracowaniu
<https://inspire.ec.europa.eu/codelist/ProcessStepGeneralValue/elaboration>

charakter ustalenia

ogólnie wiążące
<https://inspire.ec.europa.eu/codelist/RegulationNatureValue/generallyBinding>

profil podstawowy

teren zabudowy zagrodowej
teren produkcji w gospodarstwach rolnych
teren akwakultury i obsługi rybactwa
teren komunikacji
teren zieleni urządzonej
teren ogrodów działkowych
teren infrastruktury technicznej

profil dodatkowy

teren zieleni naturalnej
teren lasu
teren wód

maksymalna nadziemna intensywnosc zabudowy

0.6

maksymalny udział powierzchni zabudowy

40%

maksymalna wysokosc zabudowy

9.0 m

minimalny udział powierzchni biologicznie czynnej 50%

geometria



plan <https://www.gov.pl/zagospodarowanieprzestrzenne/app/AktPlanowaniaPrzestrzennego/PL.ZIPPZP.12052/241715-POG/1POG>

strefa planistyczna PL.ZIPPZP.12052_241715-POG_1POG-60SJ_20260609T090400

identyfier <https://www.gov.pl/zagospodarowanieprzestrzenne/app/StrefaPlanistyczna/PL.ZIPPZP.12052/241715-POG/1POG-60SJ/20260609T090400>

przestrzen nazw PL.ZIPPZP.12052/241715-POG

lokalny id 1POG-60SJ

wersja id 20260609T090400

początek wersji obiektu 2026-06-09T09:04

nazwa strefa wielofunkcyjna z zabudową mieszkaniową jednorodzinną

oznaczenie 60SJ

symbol SJ

obowiązuje od 2026-05-18

obowiązuje do obecnie

status w opracowaniu
<https://inspire.ec.europa.eu/codelist/ProcessStepGeneralValue/elaboration>

charakter ustalenia ogólnie wiążące
<https://inspire.ec.europa.eu/codelist/RegulationNatureValue/generallyBinding>

profil podstawowy teren zabudowy mieszkaniowej jednorodzinnej
teren usług
teren komunikacji
teren zieleni urządzonej
teren ogrodów działkowych
teren infrastruktury technicznej

profil dodatkowy teren zabudowy letniskowej lub rekreacji indywidualnej
teren zieleni naturalnej
teren lasu
teren wód

maksymalna nadziemna intensywność zabudowy 1.8

maksymalny udział powierzchni zabudowy 60%

maksymalna wysokosc zabudowy 12.0 m

minimalny udzial powierzchni biologicznie czynnej 5%

geometria



plan <https://www.gov.pl/zagospodarowanieprzestrzenne/app/AktPlanowaniaPrzestrzennego/PL.ZIPPZP.12052/241715-POG/1POG>

strefa planistyczna PL.ZIPPZP.12052_241715-POG_1POG-61SZ_20260609T090400

identfier <https://www.gov.pl/zagospodarowanieprzestrzenne/app/StrefaPlanistyczna/PL.ZIPPZP.12052/241715-POG/1POG-61SZ/20260609T090400>

przestrzen nazw PL.ZIPPZP.12052/241715-POG

lokalny id 1POG-61SZ

wersja id 20260609T090400

początek wersji obiektu 2026-06-09T09:04

nazwa strefa wielofunkcyjna z zabudową zagrodową

oznaczenie 61SZ

symbol SZ

obowiązuje od 2026-05-18

obowiązuje do obecnie

status w opracowaniu
<https://inspire.ec.europa.eu/codelist/ProcessStepGeneralValue/elaboration>

charakter ustalenia ogólnie wiążące
<https://inspire.ec.europa.eu/codelist/RegulationNatureValue/generallyBinding>

profil podstawowy teren zabudowy zagrodowej
teren produkcji w gospodarstwach rolnych
teren akwakultury i obsługi rybactwa
teren komunikacji
teren zieleni urządzonej
teren ogrodów działkowych
teren infrastruktury technicznej

profil dodatkowy teren zieleni naturalnej
teren lasu
teren wód

maksymalna nadziemna intensywnosc zabudowy 0.6

maksymalny udzial powierzchni

zabudowy	40%
maksymalna wysokość zabudowy	9.0 m
minimalny udział powierzchni biologicznie czynnej	50%

geometria



plan	https://www.gov.pl/zagospodarowanieprzestrzenne/app/AktPlanowaniaPrzestrzennego/PL.ZIPPZP.12052/241715-POG/1POG
-------------	---

strefa planistyczna	PL.ZIPPZP.12052_241715-POG_1POG-61SJ_20260609T090400
----------------------------	--

identyfikator	https://www.gov.pl/zagospodarowanieprzestrzenne/app/StrefaPlanistyczna/PL.ZIPPZP.12052/241715-POG/1POG-61SJ/20260609T090400
----------------------	---

przestrzeń nazw	PL.ZIPPZP.12052/241715-POG
------------------------	----------------------------

lokalny id	1POG-61SJ
-------------------	-----------

wersja id	20260609T090400
------------------	-----------------

początek wersji obiektu	2026-06-09T09:04
--------------------------------	------------------

nazwa	strefa wielofunkcyjna z zabudową mieszkaniową jednorodzinną
--------------	---

oznaczenie	61SJ
-------------------	------

symbol	SJ
---------------	----

obowiązuje od	2026-05-18
----------------------	------------

obowiązuje do	obecnie
----------------------	---------

status	w opracowaniu https://inspire.ec.europa.eu/codelist/ProcessStepGeneralValue/elaboration
---------------	--

charakter ustalenia	ogólnie wiążące https://inspire.ec.europa.eu/codelist/RegulationNatureValue/generallyBinding
----------------------------	--

profil podstawowy	teren zabudowy mieszkaniowej jednorodzinnej teren usług teren komunikacji teren zieleni urządzonej teren ogrodów działkowych teren infrastruktury technicznej
--------------------------	--

profil dodatkowy	teren zabudowy letniskowej lub rekreacji indywidualnej teren zieleni naturalnej teren lasu teren wód
-------------------------	---

maksymalna nadziemna intensywność zabudowy	0.8
---	-----

maksymalny udział powierzchni zabudowy 60%

maksymalna wysokość zabudowy 12.0 m

minimalny udział powierzchni biologicznie czynnej 30%

geometria



plan <https://www.gov.pl/zagospodarowanieprzestrzenne/app/AktPlanowaniaPrzestrzennego/PL.ZIPPZP.12052/241715-POG/1POG>

strefa planistyczna PL.ZIPPZP.12052_241715-POG_1POG-62SZ_20260609T090400

identyfikator <https://www.gov.pl/zagospodarowanieprzestrzenne/app/StrefaPlanistyczna/PL.ZIPPZP.12052/241715-POG/1POG-62SZ/20260609T090400>

przestrzeń nazw PL.ZIPPZP.12052/241715-POG

lokalny id 1POG-62SZ

wersja id 20260609T090400

początek wersji obiektu 2026-06-09T09:04

nazwa strefa wielofunkcyjna z zabudową zagrodową

oznaczenie 62SZ

symbol SZ

obowiązuje od 2026-05-18

obowiązuje do obecnie

status w opracowaniu
<https://inspire.ec.europa.eu/codelist/ProcessStepGeneralValue/elaboration>

charakter ustalenia ogólnie wiążące
<https://inspire.ec.europa.eu/codelist/RegulationNatureValue/generallyBinding>

profil podstawowy teren zabudowy zagrodowej
teren produkcji w gospodarstwach rolnych
teren akwakultury i obsługi rybactwa
teren komunikacji
teren zieleni urządzonej
teren ogrodów działkowych
teren infrastruktury technicznej

profil dodatkowy teren zieleni naturalnej
teren lasu
teren wód

maksymalna nadziemna

intensywnosc zabudowy	0.6
maksymalny udzial powierzchni zabudowy	40%
maksymalna wysokosc zabudowy	9.0 m
minimalny udzial powierzchni biologicznie czynnej	50%

geometria



plan

<https://www.gov.pl/zagospodarowanieprzestrzenne/app/AktPlanowaniaPrzestrzennego/PL.ZIPPZP.12052/241715-POG/1POG>

strefa planistyczna PL.ZIPPZP.12052_241715-POG_1POG-62SJ_20260609T090400

identyfier <https://www.gov.pl/zagospodarowanieprzestrzenne/app/StrefaPlanistyczna/PL.ZIPPZP.12052/241715-POG/1POG-62SJ/20260609T090400>

przestrzen nazw PL.ZIPPZP.12052/241715-POG

lokalny id 1POG-62SJ

wersja id 20260609T090400

poczatek wersji obiektu 2026-06-09T09:04

nazwa strefa wielofunkcyjna z zabudową mieszkaniową jednorodzinną

oznaczenie 62SJ

symbol SJ

obowiazuje od 2026-05-18

obowiazuje do obecnie

status w opracowaniu
<https://inspire.ec.europa.eu/codelist/ProcessStepGeneralValue/elaboration>

charakter ustalenia ogólnie wiążące
<https://inspire.ec.europa.eu/codelist/RegulationNatureValue/generallyBinding>

profil podstawowy teren zabudowy mieszkaniowej jednorodzinnej
 teren usług
 teren komunikacji
 teren zieleni urządzonej
 teren ogrodów działkowych
 teren infrastruktury technicznej

profil dodatkowy teren zabudowy letniskowej lub rekreacji indywidualnej
 teren zieleni naturalnej
 teren lasu
 teren wód


maksymalna nadziemna intensywnosc zabudowy 0.8

maksymalny udzial powierzchni zabudowy 60%

maksymalna wysokosc zabudowy 12.0 m

minimalny udzial powierzchni biologicznie czynnej 30%

geometria



plan <https://www.gov.pl/zagospodarowanieprzestrzenne/app/AktPlanowaniaPrzestrzennego/PL.ZIPPZP.12052/241715-POG/1POG>

strefa planistyczna PL.ZIPPZP.12052_241715-POG_1POG-63SJ_20260609T090400

identyfier <https://www.gov.pl/zagospodarowanieprzestrzenne/app/StrefaPlanistyczna/PL.ZIPPZP.12052/241715-POG/1POG-63SJ/20260609T090400>

przestrzen nazw PL.ZIPPZP.12052/241715-POG

lokalny id 1POG-63SJ

wersja id 20260609T090400

poczatek wersji obiektu 2026-06-09T09:04

nazwa strefa wielofunkcyjna z zabudową mieszkaniową jednorodzinną

oznaczenie 63SJ

symbol SJ

obowiazuje od 2026-05-18

obowiazuje do obecnie

status w opracowaniu
<https://inspire.ec.europa.eu/codelist/ProcessStepGeneralValue/elaboration>

charakter ustalenia ogólnie wiążące
<https://inspire.ec.europa.eu/codelist/RegulationNatureValue/generallyBinding>

profil podstawowy teren zabudowy mieszkaniowej jednorodzinnej
teren usług
teren komunikacji
teren zieleni urządzonej
teren ogrodów działkowych
teren infrastruktury technicznej

profil dodatkowy teren zabudowy letniskowej lub rekreacji indywidualnej
teren zieleni naturalnej

	teren lasu teren wód
maksymalna nadziemna intensywnosc zabudowy	0.8
maksymalny udzial powierzchni zabudowy	60%
maksymalna wysokosc zabudowy	12.0 m
minimalny udzial powierzchni biologicznie czynnej	30%
geometria	
plan	https://www.gov.pl/zagospodarowanieprzestrzenne/app/AktPlanowaniaPrzestrzennego/PL.ZIPPZP.12052/241715-POG/1POG
strefa planistyczna	PL.ZIPPZP.12052_241715-POG_1POG-63SZ_20260609T090400
identfier	https://www.gov.pl/zagospodarowanieprzestrzenne/app/StrefaPlanistyczna/PL.ZIPPZP.12052/241715-POG/1POG-63SZ/20260609T090400
przestrzen nazw	PL.ZIPPZP.12052/241715-POG
lokalny id	1POG-63SZ
wersja id	20260609T090400
poczatek wersji obiektu	2026-06-09T09:04
nazwa	strefa wielofunkcyjna z zabudową zagrodową
oznaczenie	63SZ
symbol	SZ
obowiazuje od	2026-05-18
obowiazuje do	obecnie
status	w opracowaniu https://inspire.ec.europa.eu/codelist/ProcessStepGeneralValue/elaboration
charakter ustalenia	ogólnie wiążące https://inspire.ec.europa.eu/codelist/RegulationNatureValue/generallyBinding
profil podstawowy	teren zabudowy zagrodowej teren produkcji w gospodarstwach rolnych teren akwakultury i obsługi rybactwa teren komunikacji teren zieleni urządzonej teren ogrodów działkowych teren infrastruktury technicznej

profil dodatkowy teren zieleni naturalnej
teren lasu
teren wód

maksymalna nadziemna intensywnosc zabudowy 0.8

maksymalny udzial powierzchni zabudowy 70%

maksymalna wysokosc zabudowy 9.0 m

minimalny udzial powierzchni biologicznie czynnej 30%

geometria



plan <https://www.gov.pl/zagospodarowanieprzestrzenne/app/AktPlanowaniaPrzestrzennego/PL.ZIPPZP.12052/241715-POG/1POG>

strefa planistyczna PL.ZIPPZP.12052_241715-POG_1POG-64SZ_20260609T090400

identyfier <https://www.gov.pl/zagospodarowanieprzestrzenne/app/StrefaPlanistyczna/PL.ZIPPZP.12052/241715-POG/1POG-64SZ/20260609T090400>

przestrzen nazw PL.ZIPPZP.12052/241715-POG

lokalny id 1POG-64SZ

wersja id 20260609T090400

poczatek wersji obiektu 2026-06-09T09:04

nazwa strefa wielofunkcyjna z zabudową zagrodową

oznaczenie 64SZ

symbol SZ


obowiazuje od 2026-05-18

obowiazuje do obecnie


status w opracowaniu
<https://inspire.ec.europa.eu/codelist/ProcessStepGeneralValue/elaboration>

charakter ustalenia ogólnie wiążące
<https://inspire.ec.europa.eu/codelist/RegulationNatureValue/generallyBinding>

profil podstawowy teren zabudowy zagrodowej
teren produkcji w gospodarstwach rolnych
teren akwakultury i obsługi rybactwa
teren komunikacji
teren zieleni urządzonej

	teren ogrodów działkowych teren infrastruktury technicznej
profil dodatkowy	teren zieleni naturalnej teren lasu teren wód
maksymalna nadziemna intensywnosc zabudowy	0.8
maksymalny udzial powierzchni zabudowy	60%
maksymalna wysokosc zabudowy	9.0 m
minimalny udzial powierzchni biologicznie czynnej	30%
geometria	
plan	https://www.gov.pl/zagospodarowanieprzestrzenne/app/AktPlanowaniaPrzestrzennego/PL.ZIPPZP.12052/241715-POG/1POG
strefa planistyczna	PL.ZIPPZP.12052_241715-POG_1POG-64SJ_20260609T090400
identfier	https://www.gov.pl/zagospodarowanieprzestrzenne/app/StrefaPlanistyczna/PL.ZIPPZP.12052/241715-POG/1POG-64SJ/20260609T090400
przestrzen nazw	PL.ZIPPZP.12052/241715-POG
lokalny id	1POG-64SJ
wersja id	20260609T090400
poczatek wersji obiektu	2026-06-09T09:04
nazwa	strefa wielofunkcyjna z zabudową mieszkaniową jednorodzinną
oznaczenie	64SJ
symbol	SJ
obowiazuje od	2026-05-18
obowiazuje do	obecnie
status	w opracowaniu https://inspire.ec.europa.eu/codelist/ProcessStepGeneralValue/elaboration
charakter ustalenia	ogólnie wiążące https://inspire.ec.europa.eu/codelist/RegulationNatureValue/generallyBinding
profil podstawowy	teren zabudowy mieszkaniowej jednorodzinnej teren usług teren komunikacji

	teren zieleni urządzonej teren ogrodów działkowych teren infrastruktury technicznej
profil dodatkowy	teren zabudowy letniskowej lub rekreacji indywidualnej teren zieleni naturalnej teren lasu teren wód
maksymalna nadziemna intensywnosc zabudowy	0.8
maksymalny udzial powierzchni zabudowy	60%
maksymalna wysokosc zabudowy	12.0 m
minimalny udzial powierzchni biologicznie czynnej	30%
geometria	
plan	https://www.gov.pl/zagospodarowanieprzestrzenne/app/AktPlanowaniaPrzestrzennego/PL.ZIPPZP.12052/241715-POG/1POG
strefa planistyczna	PL.ZIPPZP.12052_241715-POG_1POG-65SJ_20260609T090400
identfier	https://www.gov.pl/zagospodarowanieprzestrzenne/app/StrefaPlanistyczna/PL.ZIPPZP.12052/241715-POG/1POG-65SJ/20260609T090400
przestrzen nazw	PL.ZIPPZP.12052/241715-POG
lokalny id	1POG-65SJ
wersja id	20260609T090400
poczatek wersji obiektu	2026-06-09T09:04
nazwa	strefa wielofunkcyjna z zabudową mieszkaniową jednorodzinną
oznaczenie	65SJ
symbol	SJ
obowiazuje od	2026-05-18
obowiazuje do	obecnie
status	w opracowaniu https://inspire.ec.europa.eu/codelist/ProcessStepGeneralValue/elaboration
charakter ustalenia	ogólnie wiążące https://inspire.ec.europa.eu/codelist/RegulationNatureValue/generallyBinding
profil podstawowy	teren zabudowy mieszkaniowej jednorodzinnej

	<p>teren usług teren komunikacji teren zieleni urządzonej teren ogrodów działkowych teren infrastruktury technicznej</p>
profil dodatkowy	<p>teren zieleni naturalnej teren lasu teren wód</p>
maksymalna nadziemna intensywnosc zabudowy	1.8
maksymalny udzial powierzchni zabudowy	60%
maksymalna wysokosc zabudowy	12.0 m
minimalny udzial powierzchni biologicznie czynnej	5%
geometria	
plan	https://www.gov.pl/zagospodarowanieprzestrzenne/app/AktPlanowaniaPrzestrzennego/PL.ZIPPZP.12052/241715-POG/1POG
strefa planistyczna	PL.ZIPPZP.12052_241715-POG_1POG-65SZ_20260609T090400
identfier	https://www.gov.pl/zagospodarowanieprzestrzenne/app/StrefaPlanistyczna/PL.ZIPPZP.12052/241715-POG/1POG-65SZ/20260609T090400
przestrzen nazw	PL.ZIPPZP.12052/241715-POG
lokalny id	1POG-65SZ
wersja id	20260609T090400
poczatek wersji obiektu	2026-06-09T09:04
nazwa	strefa wielofunkcyjna z zabudową zagrodową
oznaczenie	65SZ
symbol	SZ
obowiazuje od	2026-05-18
obowiazuje do	obecnie
status	<p>w opracowaniu https://inspire.ec.europa.eu/codelist/ProcessStepGeneralValue/elaboration</p>
charakter ustalenia	<p>ogólnie wiążące https://inspire.ec.europa.eu/codelist/RegulationNatureValue/generallyBinding</p>

profil podstawowy	teren zabudowy zagrodowej teren produkcji w gospodarstwach rolnych teren akwakultury i obsługi rybactwa teren komunikacji teren zieleni urządzonej teren ogrodów działkowych teren infrastruktury technicznej
profil dodatkowy	teren zieleni naturalnej teren lasu teren wód
maksymalna nadziemna intensywnosc zabudowy	0.8
maksymalny udzial powierzchni zabudowy	60%
maksymalna wysokosc zabudowy	9.0 m
minimalny udzial powierzchni biologicznie czynnej	30%
geometria	
plan	https://www.gov.pl/zagospodarowanieprzestrzenne/app/AktPlanowaniaPrzestrzennego/PL.ZIPPZP.12052/241715-POG/1POG
strefa planistyczna	PL.ZIPPZP.12052_241715-POG_1POG-66SJ_20260609T090400
identfier	https://www.gov.pl/zagospodarowanieprzestrzenne/app/StrefaPlanistyczna/PL.ZIPPZP.12052/241715-POG/1POG-66SJ/20260609T090400
przestrzen nazw	PL.ZIPPZP.12052/241715-POG
lokalny id	1POG-66SJ
wersja id	20260609T090400
poczatek wersji obiektu	2026-06-09T09:04
nazwa	strefa wielofunkcyjna z zabudową mieszkaniową jednorodziną
oznaczenie	66SJ
symbol	SJ
obowiazuje od	2026-05-18
obowiazuje do	obecnie
status	w opracowaniu https://inspire.ec.europa.eu/codelist/ProcessStepGeneralValue/elaboration
charakter ustalenia	ogólnie wiążące https://inspire.ec.europa.eu/codelist/RegulationNatureValue

[/generallyBinding](#)

profil podstawowy teren zabudowy mieszkaniowej jednorodzinnej
teren usług
teren komunikacji
teren zieleni urządzonej
teren ogrodów działkowych
teren infrastruktury technicznej

profil dodatkowy teren zieleni naturalnej
teren lasu
teren wód

maksymalna nadziemna intensywnosc zabudowy 1.8

maksymalny udzial powierzchni zabudowy 60%

maksymalna wysokosc zabudowy 12.0 m

minimalny udzial powierzchni biologicznie czynnej 5%

geometria



plan <https://www.gov.pl/zagospodarowanieprzestrzenne/app/AktPlanowaniaPrzestrzennego/PL.ZIPPZP.12052/241715-POG/1POG>

strefa planistyczna PL.ZIPPZP.12052_241715-POG_1POG-66SZ_20260609T090400

identfier <https://www.gov.pl/zagospodarowanieprzestrzenne/app/StrefaPlanistyczna/PL.ZIPPZP.12052/241715-POG/1POG-66SZ/20260609T090400>

przestrzen nazw PL.ZIPPZP.12052/241715-POG

lokalny id 1POG-66SZ

wersja id 20260609T090400

początek wersji obiektu 2026-06-09T09:04

nazwa strefa wielofunkcyjna z zabudową zagrodową

oznaczenie 66SZ

symbol SZ

obowiązuje od 2026-05-18

obowiązuje do obecnie

status w opracowaniu
<https://inspire.ec.europa.eu/codelist/ProcessStepGeneralValue/elaboration>

charakter ustalenia ogólnie wiążące

<https://inspire.ec.europa.eu/codelist/RegulationNatureValue/generallyBinding>

profil podstawowy
teren zabudowy zagrodowej
teren produkcji w gospodarstwach rolnych
teren akwakultury i obsługi rybactwa
teren komunikacji
teren zieleni urządzonej
teren ogrodów działkowych
teren infrastruktury technicznej

profil dodatkowy
teren zieleni naturalnej
teren lasu
teren wód

maksymalna nadziemna intensywnosc zabudowy 0.8

maksymalny udzial powierzchni zabudowy 60%

maksymalna wysokosc zabudowy 9.0 m

minimalny udzial powierzchni biologicznie czynnej 30%

geometria



plan <https://www.gov.pl/zagospodarowanieprzestrzenne/app/AktPlanowaniaPrzestrzennego/PL.ZIPPZP.12052/241715-POG/1POG>

strefa planistyczna PL.ZIPPZP.12052_241715-POG_1POG-67SJ_20260609T090400

identfier <https://www.gov.pl/zagospodarowanieprzestrzenne/app/StrefaPlanistyczna/PL.ZIPPZP.12052/241715-POG/1POG-67SJ/20260609T090400>

przestrzen nazw PL.ZIPPZP.12052/241715-POG

lokalny id 1POG-67SJ

wersja id 20260609T090400

poczatek wersji obiektu 2026-06-09T09:04

nazwa strefa wielofunkcyjna z zabudową mieszkaniową jednorodzinną

oznaczenie 67SJ

symbol SJ

obowiazuje od 2026-05-18

obowiazuje do obecnie

status w opracowaniu
<https://inspire.ec.europa.eu/codelist/ProcessStepGeneralValue/elaboration>

charakter ustalenia ogólnie wiążące
<https://inspire.ec.europa.eu/codelist/RegulationNatureValue/generallyBinding>

profil podstawowy teren zabudowy mieszkaniowej jednorodzinnej
teren usług
teren komunikacji
teren zieleni urządzonej
teren ogrodów działkowych
teren infrastruktury technicznej

profil dodatkowy teren zieleni naturalnej
teren lasu
teren wód

maksymalna nadziemna intensywność zabudowy 1.8

maksymalny udział powierzchni zabudowy 60%

maksymalna wysokość zabudowy 12.0 m

minimalny udział powierzchni biologicznie czynnej 5%

geometria



plan <https://www.gov.pl/zagospodarowanieprzestrzenne/app/AktPlanowaniaPrzestrzennego/PL.ZIPPZP.12052/241715-POG/1POG>

strefa planistyczna PL.ZIPPZP.12052_241715-POG_1POG-67SZ_20260609T090400

identyfikator <https://www.gov.pl/zagospodarowanieprzestrzenne/app/StrefaPlanistyczna/PL.ZIPPZP.12052/241715-POG/1POG-67SZ/20260609T090400>

przestrzeń nazw PL.ZIPPZP.12052/241715-POG

lokalny id 1POG-67SZ

wersja id 20260609T090400

początek wersji obiektu 2026-06-09T09:04

nazwa strefa wielofunkcyjna z zabudową zagrodową

oznaczenie 67SZ

symbol SZ

obowiązuje od 2026-05-18

obowiązuje do obecnie

status w opracowaniu
<https://inspire.ec.europa.eu/codelist/ProcessStepGeneralValue>

[/elaboration](#)

charakter ustalenia

ogólnie wiążące
<https://inspire.ec.europa.eu/codelist/RegulationNatureValue/generallyBinding>

profil podstawowy

teren zabudowy zagrodowej
teren produkcji w gospodarstwach rolnych
teren akwakultury i obsługi rybactwa
teren komunikacji
teren zieleni urządzonej
teren ogrodów działkowych
teren infrastruktury technicznej

profil dodatkowy

teren zieleni naturalnej
teren lasu
teren wód

maksymalna nadziemna intensywnosc zabudowy

0.6

maksymalny udzial powierzchni zabudowy

40%

maksymalna wysokosc zabudowy

9.0 m

minimalny udzial powierzchni biologicznie czynnej

50%

geometria



plan

<https://www.gov.pl/zagospodarowanieprzestrzenne/app/AktPlanowaniaPrzestrzennego/PL.ZIPPZP.12052/241715-POG/1POG>

strefa planistyczna

PL.ZIPPZP.12052_241715-POG_1POG-68SZ_20260609T090400

identyfier

<https://www.gov.pl/zagospodarowanieprzestrzenne/app/StrefaPlanistyczna/PL.ZIPPZP.12052/241715-POG/1POG-68SZ/20260609T090400>

przestrzen nazw

PL.ZIPPZP.12052/241715-POG

lokalny id

1POG-68SZ

wersja id

20260609T090400

poczatek wersji obiektu

2026-06-09T09:04

nazwa

strefa wielofunkcyjna z zabudową zagrodową

oznaczenie

68SZ

symbol


SZ


obowiazuje od


2026-05-18


obowiazuje do


obecnie

status	w opracowaniu https://inspire.ec.europa.eu/codelist/ProcessStepGeneralValue/elaboration
charakter ustalenia	ogólnie wiążące https://inspire.ec.europa.eu/codelist/RegulationNatureValue/generallyBinding
profil podstawowy	teren zabudowy zagrodowej teren produkcji w gospodarstwach rolnych teren akwakultury i obsługi rybactwa teren komunikacji teren zieleni urządzonej teren ogrodów działkowych teren infrastruktury technicznej
profil dodatkowy	teren zieleni naturalnej teren lasu teren wód
maksymalna nadziemna intensywnosc zabudowy	0.6
maksymalny udzial powierzchni zabudowy	40%
maksymalna wysokosc zabudowy	9.0 m
minimalny udzial powierzchni biologicznie czynnej	50%
geometria	
plan	https://www.gov.pl/zagospodarowanieprzestrzenne/app/AktPlanowaniaPrzestrzennego/PL.ZIPPZP.12052/241715-POG/1POG
strefa planistyczna	PL.ZIPPZP.12052_241715-POG_1POG-68SJ_20260609T090400
identfier	https://www.gov.pl/zagospodarowanieprzestrzenne/app/StrefaPlanistyczna/PL.ZIPPZP.12052/241715-POG/1POG-68SJ/20260609T090400
przestrzen nazw	PL.ZIPPZP.12052/241715-POG
lokalny id	1POG-68SJ
wersja id	20260609T090400
początek wersji obiektu	2026-06-09T09:04
nazwa	strefa wielofunkcyjna z zabudową mieszkaniową jednorodzinną
oznaczenie	68SJ
symbol	SJ
obowiązuje od	2026-05-18

obowiązuje do	obecnie
status	w opracowaniu https://inspire.ec.europa.eu/codelist/ProcessStepGeneralValue/elaboration
charakter ustalenia	ogólnie wiążące https://inspire.ec.europa.eu/codelist/RegulationNatureValue/generallyBinding
profil podstawowy	teren zabudowy mieszkaniowej jednorodzinnej teren usług teren komunikacji teren zieleni urządzonej teren ogrodów działkowych teren infrastruktury technicznej
profil dodatkowy	teren zieleni naturalnej teren lasu teren wód
maksymalna nadziemna intensywnosc zabudowy	1.8
maksymalny udzial powierzchni zabudowy	60%
maksymalna wysokosc zabudowy	12.0 m
minimalny udzial powierzchni biologicznie czynnej	5%
geometria	
plan	https://www.gov.pl/zagospodarowanieprzestrzenne/app/AktPlanowaniaPrzestrzennego/PL.ZIPPZP.12052/241715-POG/1POG
strefa planistyczna	PL.ZIPPZP.12052_241715-POG_1POG-69SZ_20260609T090400
identyfier	https://www.gov.pl/zagospodarowanieprzestrzenne/app/StrefaPlanistyczna/PL.ZIPPZP.12052/241715-POG/1POG-69SZ/20260609T090400
przestrzen nazw	PL.ZIPPZP.12052/241715-POG
lokalny id	1POG-69SZ
wersja id	20260609T090400
poczatek wersji obiektu	2026-06-09T09:04
nazwa	strefa wielofunkcyjna z zabudową zagrodową
oznaczenie	69SZ
symbol	SZ
obowiązuje od	2026-05-18

obowiązuje do	obecnie
status	w opracowaniu https://inspire.ec.europa.eu/codelist/ProcessStepGeneralValue/elaboration
charakter ustalenia	ogólnie wiążące https://inspire.ec.europa.eu/codelist/RegulationNatureValue/generallyBinding
profil podstawowy	teren zabudowy zagrodowej teren produkcji w gospodarstwach rolnych teren akwakultury i obsługi rybactwa teren komunikacji teren zieleni urządzonej teren ogrodów działkowych teren infrastruktury technicznej
profil dodatkowy	teren zieleni naturalnej teren lasu teren wód
maksymalna nadziemna intensywnosc zabudowy	0.6
maksymalny udzial powierzchni zabudowy	40%
maksymalna wysokosc zabudowy	9.0 m
minimalny udzial powierzchni biologicznie czynnej	50%
geometria	
plan	https://www.gov.pl/zagospodarowanieprzestrzenne/app/AktPlanowaniaPrzestrzennego/PL.ZIPPZP.12052/241715-POG/1POG
strefa planistyczna	PL.ZIPPZP.12052_241715-POG_1POG-69SJ_20260609T090400
identyfier	https://www.gov.pl/zagospodarowanieprzestrzenne/app/StrefaPlanistyczna/PL.ZIPPZP.12052/241715-POG/1POG-69SJ/20260609T090400
przestrzen nazw	PL.ZIPPZP.12052/241715-POG
lokalny id	1POG-69SJ
wersja id	20260609T090400
początek wersji obiektu	2026-06-09T09:04
nazwa	strefa wielofunkcyjna z zabudową mieszkaniową jednorodzinną
oznaczenie	69SJ
symbol	SJ


obowiązuje od	2026-05-18
obowiązuje do	obecnie
status	w opracowaniu https://inspire.ec.europa.eu/codelist/ProcessStepGeneralValue/elaboration
charakter ustalenia	ogólnie wiążące https://inspire.ec.europa.eu/codelist/RegulationNatureValue/generallyBinding
profil podstawowy	teren zabudowy mieszkaniowej jednorodzinnej teren usług teren komunikacji teren zieleni urządzonej teren ogrodów działkowych teren infrastruktury technicznej
profil dodatkowy	teren zieleni naturalnej teren lasu teren wód
maksymalna nadziemna intensywnosc zabudowy	1.8
maksymalny udział powierzchni zabudowy	60%
maksymalna wysokosc zabudowy	12.0 m
minimalny udział powierzchni biologicznie czynnej	30%
geometria	
plan	https://www.gov.pl/zagospodarowanieprzestrzenne/app/AktPlanowaniaPrzestrzennego/PL.ZIPPZP.12052/241715-POG/1POG
strefa planistyczna	PL.ZIPPZP.12052_241715-POG_1POG-70SZ_20260609T090400
identfier	https://www.gov.pl/zagospodarowanieprzestrzenne/app/StrefaPlanistyczna/PL.ZIPPZP.12052/241715-POG/1POG-70SZ/20260609T090400
przestrzen nazw	PL.ZIPPZP.12052/241715-POG
lokalny id	1POG-70SZ
wersja id	20260609T090400
początek wersji obiektu	2026-06-09T09:04
nazwa	strefa wielofunkcyjna z zabudową zagrodową
oznaczenie	70SZ
symbol	SZ


obowiązuje od	2026-05-18
obowiązuje do	obecnie
status	w opracowaniu https://inspire.ec.europa.eu/codelist/ProcessStepGeneralValue/elaboration
charakter ustalenia	ogólnie wiążące https://inspire.ec.europa.eu/codelist/RegulationNatureValue/generallyBinding
profil podstawowy	teren zabudowy zagrodowej teren produkcji w gospodarstwach rolnych teren akwakultury i obsługi rybactwa teren komunikacji teren zieleni urządzonej teren ogrodów działkowych teren infrastruktury technicznej
profil dodatkowy	teren zieleni naturalnej teren lasu teren wód
maksymalna nadziemna intensywnosc zabudowy	0.6
maksymalny udzial powierzchni zabudowy	40%
maksymalna wysokosc zabudowy	9.0 m
minimalny udzial powierzchni biologicznie czynnej	50%
geometria	
plan	https://www.gov.pl/zagospodarowanieprzestrzenne/app/AktPlanowaniaPrzestrzennego/PL.ZIPPZP.12052/241715-POG/1POG
strefa planistyczna	PL.ZIPPZP.12052_241715-POG_1POG-70SJ_20260609T090400
identyfier	https://www.gov.pl/zagospodarowanieprzestrzenne/app/StrefaPlanistyczna/PL.ZIPPZP.12052/241715-POG/1POG-70SJ/20260609T090400
przestrzen nazw	PL.ZIPPZP.12052/241715-POG
lokalny id	1POG-70SJ
wersja id	20260609T090400
poczatek wersji obiektu	2026-06-09T09:04
nazwa	strefa wielofunkcyjna z zabudową mieszkaniową jednorodzinną
oznaczenie	70SJ

symbol	SJ
obowiązuje od	2026-05-18
obowiązuje do	obecnie
status	w opracowaniu https://inspire.ec.europa.eu/codelist/ProcessStepGeneralValue/elaboration
charakter ustalenia	ogólnie wiążące https://inspire.ec.europa.eu/codelist/RegulationNatureValue/generallyBinding
profil podstawowy	teren zabudowy mieszkaniowej jednorodzinnej teren usług teren komunikacji teren zieleni urządzonej teren ogrodów działkowych teren infrastruktury technicznej
profil dodatkowy	teren zieleni naturalnej teren lasu teren wód
maksymalna nadziemna intensywnosc zabudowy	1.8
maksymalny udział powierzchni zabudowy	60%
maksymalna wysokosc zabudowy	12.0 m
minimalny udział powierzchni biologicznie czynnej	5%
geometria	
plan	https://www.gov.pl/zagospodarowanieprzestrzenne/app/AktPlanowaniaPrzestrzennego/PL.ZIPPZP.12052/241715-POG/1POG
strefa planistyczna	PL.ZIPPZP.12052_241715-POG_1POG-71SJ_20260609T090400
identfier	https://www.gov.pl/zagospodarowanieprzestrzenne/app/StrefaPlanistyczna/PL.ZIPPZP.12052/241715-POG/1POG-71SJ/20260609T090400
przestrzen nazw	PL.ZIPPZP.12052/241715-POG
lokalny id	1POG-71SJ
wersja id	20260609T090400
początek wersji obiektu	2026-06-09T09:04
nazwa	strefa wielofunkcyjna z zabudową mieszkaniową jednorodziną
oznaczenie	71SJ


symbol	SJ
obowiązuje od	2026-05-18
obowiązuje do	obecnie
status	w opracowaniu https://inspire.ec.europa.eu/codelist/ProcessStepGeneralValue/elaboration
charakter ustalenia	ogólnie wiążące https://inspire.ec.europa.eu/codelist/RegulationNatureValue/generallyBinding
profil podstawowy	teren zabudowy mieszkaniowej jednorodzinnej teren usług teren komunikacji teren zieleni urządzonej teren ogrodów działkowych teren infrastruktury technicznej
profil dodatkowy	teren zieleni naturalnej teren lasu teren wód
maksymalna nadziemna intensywnosc zabudowy	1.8
maksymalny udział powierzchni zabudowy	60%
maksymalna wysokosc zabudowy	12.0 m
minimalny udział powierzchni biologicznie czynnej	30%
geometria	
plan	https://www.gov.pl/zagospodarowanieprzestrzenne/app/AktPlanowaniaPrzestrzennego/PL.ZIPPZP.12052/241715-POG/1POG
strefa planistyczna	PL.ZIPPZP.12052_241715-POG_1POG-71SZ_20260609T090400
identfier	https://www.gov.pl/zagospodarowanieprzestrzenne/app/StrefaPlanistyczna/PL.ZIPPZP.12052/241715-POG/1POG-71SZ/20260609T090400
przestrzen nazw	PL.ZIPPZP.12052/241715-POG
lokalny id	1POG-71SZ
wersja id	20260609T090400
początek wersji obiektu	2026-06-09T09:04
nazwa	strefa wielofunkcyjna z zabudową zagrodową

oznaczenie	71SZ
symbol	SZ
obowiązuje od	2026-05-18
obowiązuje do	obecnie
status	w opracowaniu https://inspire.ec.europa.eu/codelist/ProcessStepGeneralValue/elaboration
charakter ustalenia	ogólnie wiążące https://inspire.ec.europa.eu/codelist/RegulationNatureValue/generallyBinding
profil podstawowy	teren zabudowy zagrodowej teren produkcji w gospodarstwach rolnych teren akwakultury i obsługi rybactwa teren komunikacji teren zieleni urządzonej teren ogrodów działkowych teren infrastruktury technicznej
profil dodatkowy	teren zieleni naturalnej teren lasu teren wód
maksymalna nadziemna intensywność zabudowy	0.8
maksymalny udział powierzchni zabudowy	60%
maksymalna wysokość zabudowy	9.0 m
minimalny udział powierzchni biologicznie czynnej	30%
geometria	
plan	https://www.gov.pl/zagospodarowanieprzestrzenne/app/AktPlanowaniaPrzestrzennego/PL.ZIPPZP.12052/241715-POG/1POG
strefa planistyczna	PL.ZIPPZP.12052_241715-POG_1POG-72SZ_20260609T090400
identyfikator	https://www.gov.pl/zagospodarowanieprzestrzenne/app/StrefaPlanistyczna/PL.ZIPPZP.12052/241715-POG/1POG-72SZ/20260609T090400
przebieg nazw	PL.ZIPPZP.12052/241715-POG
lokalny id	1POG-72SZ
wersja id	20260609T090400
początek wersji obiektu	2026-06-09T09:04

nazwa	strefa wielofunkcyjna z zabudową zagrodową
oznaczenie	72SZ
symbol	SZ
obowiązuje od	2026-05-18
obowiązuje do	obecnie
status	w opracowaniu https://inspire.ec.europa.eu/codelist/ProcessStepGeneralValue/elaboration
charakter ustalenia	ogólnie wiążące https://inspire.ec.europa.eu/codelist/RegulationNatureValue/generallyBinding
profil podstawowy	teren zabudowy zagrodowej teren produkcji w gospodarstwach rolnych teren akwakultury i obsługi rybactwa teren komunikacji teren zieleni urządzonej teren ogrodów działkowych teren infrastruktury technicznej
profil dodatkowy	teren zieleni naturalnej teren lasu teren wód
maksymalna nadziemna intensywnosc zabudowy	0.8
maksymalny udział powierzchni zabudowy	60%
maksymalna wysokosc zabudowy	10.0 m
minimalny udział powierzchni biologicznie czynnej	30%
geometria	
plan	https://www.gov.pl/zagospodarowanieprzestrzenne/app/AktPlanowaniaPrzestrzennego/PL.ZIPPZP.12052/241715-POG/1POG
strefa planistyczna	PL.ZIPPZP.12052_241715-POG_1POG-72SJ_20260609T090400
identyfier	https://www.gov.pl/zagospodarowanieprzestrzenne/app/StrefaPlanistyczna/PL.ZIPPZP.12052/241715-POG/1POG-72SJ/20260609T090400
przestrzen nazw	PL.ZIPPZP.12052/241715-POG
lokalny id	1POG-72SJ
wersja id	20260609T090400

początek wersji obiektu	2026-06-09T09:04
nazwa	strefa wielofunkcyjna z zabudową mieszkaniową jednorodzinną
oznaczenie	72SJ
symbol	SJ
obowiązuje od	2026-05-18
obowiązuje do	obecnie
status	w opracowaniu https://inspire.ec.europa.eu/codelist/ProcessStepGeneralValue/elaboration
charakter ustalenia	ogólnie wiążące https://inspire.ec.europa.eu/codelist/RegulationNatureValue/generallyBinding
profil podstawowy	teren zabudowy mieszkaniowej jednorodzinnej teren usług teren komunikacji teren zieleni urządzonej teren ogrodów działkowych teren infrastruktury technicznej
profil dodatkowy	teren zieleni naturalnej teren lasu teren wód
maksymalna nadziemna intensywność zabudowy	1.8
maksymalny udział powierzchni zabudowy	60%
maksymalna wysokość zabudowy	12.0 m
minimalny udział powierzchni biologicznie czynnej	30%
geometria	
plan	https://www.gov.pl/zagospodarowanieprzestrzenne/app/AktPlanowaniaPrzestrzennego/PL.ZIPPZP.12052/241715-POG/1POG
strefa planistyczna	PL.ZIPPZP.12052_241715-POG_1POG-73SJ_20260609T090400
identyfikator	https://www.gov.pl/zagospodarowanieprzestrzenne/app/StrefaPlanistyczna/PL.ZIPPZP.12052/241715-POG/1POG-73SJ/20260609T090400
przestrzeń nazw	PL.ZIPPZP.12052/241715-POG
lokalny id	1POG-73SJ
wersja id	20260609T090400


początek wersji obiektu	2026-06-09T09:04
nazwa	strefa wielofunkcyjna z zabudową mieszkaniową jednorodzinną
oznaczenie	73SJ
symbol	SJ
obowiązuje od	2026-05-18
obowiązuje do	obecnie
status	w opracowaniu https://inspire.ec.europa.eu/codelist/ProcessStepGeneralValue/elaboration
charakter ustalenia	ogólnie wiążące https://inspire.ec.europa.eu/codelist/RegulationNatureValue/generallyBinding
profil podstawowy	teren zabudowy mieszkaniowej jednorodzinnej teren usług teren komunikacji teren zieleni urządzonej teren ogrodów działkowych teren infrastruktury technicznej
profil dodatkowy	teren zieleni naturalnej teren lasu teren wód
maksymalna nadziemna intensywność zabudowy	1.8
maksymalny udział powierzchni zabudowy	60%
maksymalna wysokość zabudowy	12.0 m
minimalny udział powierzchni biologicznie czynnej	5%
geometria	
plan	https://www.gov.pl/zagospodarowanieprzestrzenne/app/AktPlanowaniaPrzestrzennego/PL.ZIPPZP.12052/241715-POG/1POG
strefa planistyczna	PL.ZIPPZP.12052_241715-POG_1POG-73SZ_20260609T090400
identyfikator	https://www.gov.pl/zagospodarowanieprzestrzenne/app/StrefaPlanistyczna/PL.ZIPPZP.12052/241715-POG/1POG-73SZ/20260609T090400
przestrzeń nazw	PL.ZIPPZP.12052/241715-POG
lokalny id	1POG-73SZ

wersja id	20260609T090400
początek wersji obiektu	2026-06-09T09:04
nazwa	strefa wielofunkcyjna z zabudową zagrodową
oznaczenie	73SZ
symbol	SZ
obowiązuje od	2026-05-18
obowiązuje do	obecnie
status	w opracowaniu https://inspire.ec.europa.eu/codelist/ProcessStepGeneralValue/elaboration
charakter ustalenia	ogólnie wiążące https://inspire.ec.europa.eu/codelist/RegulationNatureValue/generallyBinding
profil podstawowy	teren zabudowy zagrodowej teren produkcji w gospodarstwach rolnych teren akwakultury i obsługi rybactwa teren komunikacji teren zieleni urządzonej teren ogrodów działkowych teren infrastruktury technicznej
profil dodatkowy	teren zieleni naturalnej teren lasu teren wód
maksymalna nadziemna intensywność zabudowy	0.6
maksymalny udział powierzchni zabudowy	40%
maksymalna wysokość zabudowy	9.0 m
minimalny udział powierzchni biologicznie czynnej	50%
geometria	
plan	https://www.gov.pl/zagospodarowanieprzestrzenne/app/AktPlanowaniaPrzestrzennego/PL.ZIPPZP.12052/241715-POG/1POG
strefa planistyczna	PL.ZIPPZP.12052_241715-POG_1POG-74SJ_20260609T090400
identyfikator	https://www.gov.pl/zagospodarowanieprzestrzenne/app/StrefaPlanistyczna/PL.ZIPPZP.12052/241715-POG/1POG-74SJ/20260609T090400
przestrzeń nazw	PL.ZIPPZP.12052/241715-POG

lokalny id	1POG-74SJ
wersja id	20260609T090400
początek wersji obiektu	2026-06-09T09:04
nazwa	strefa wielofunkcyjna z zabudową mieszkaniową jednorodzinną
oznaczenie	74SJ
symbol	SJ
obowiązuje od	2026-05-18
obowiązuje do	obecnie
status	w opracowaniu https://inspire.ec.europa.eu/codelist/ProcessStepGeneralValue/elaboration
charakter ustalenia	ogólnie wiążące https://inspire.ec.europa.eu/codelist/RegulationNatureValue/generallyBinding
profil podstawowy	teren zabudowy mieszkaniowej jednorodzinnej teren usług teren komunikacji teren zieleni urządzonej teren ogrodów działkowych teren infrastruktury technicznej
profil dodatkowy	teren zieleni naturalnej teren lasu teren wód
maksymalna nadziemna intensywność zabudowy	2
maksymalny udział powierzchni zabudowy	70%
maksymalna wysokość zabudowy	16.0 m
minimalny udział powierzchni biologicznie czynnej	15%
geometria	
plan	https://www.gov.pl/zagospodarowanieprzestrzenne/app/AktPlanowaniaPrzestrzennego/PL.ZIPPZP.12052/241715-POG/1POG
strefa planistyczna	PL.ZIPPZP.12052_241715-POG_1POG-74SZ_20260609T090400
identyfikator	https://www.gov.pl/zagospodarowanieprzestrzenne/app/StrefaPlanistyczna/PL.ZIPPZP.12052/241715-POG/1POG-74SZ/20260609T090400
przestrzeń nazw	PL.ZIPPZP.12052/241715-POG

lokalny id	1POG-74SZ
wersja id	20260609T090400
początek wersji obiektu	2026-06-09T09:04
nazwa	strefa wielofunkcyjna z zabudową zagrodową
oznaczenie	74SZ
symbol	SZ
obowiązuje od	2026-05-18
obowiązuje do	obecnie
status	w opracowaniu https://inspire.ec.europa.eu/codelist/ProcessStepGeneralValue/elaboration
charakter ustalenia	ogólnie wiążące https://inspire.ec.europa.eu/codelist/RegulationNatureValue/generallyBinding
profil podstawowy	teren zabudowy zagrodowej teren produkcji w gospodarstwach rolnych teren akwakultury i obsługi rybactwa teren komunikacji teren zieleni urządzonej teren ogrodów działkowych teren infrastruktury technicznej
profil dodatkowy	teren zieleni naturalnej teren lasu teren wód
maksymalna nadziemna intensywność zabudowy	0.6
maksymalny udział powierzchni zabudowy	40%
maksymalna wysokość zabudowy	9.0 m
minimalny udział powierzchni biologicznie czynnej	50%
geometria	
plan	https://www.gov.pl/zagospodarowanieprzestrzenne/app/AktPlanowaniaPrzestrzennego/PL.ZIPPZP.12052/241715-POG/1POG
strefa planistyczna	PL.ZIPPZP.12052_241715-POG_1POG-75SZ_20260609T090400
identyfikator	https://www.gov.pl/zagospodarowanieprzestrzenne/app/StrefaPlanistyczna/PL.ZIPPZP.12052/241715-POG/1POG-75SZ/20260609T090400

przestrzen nazw	PL.ZIPPZP.12052/241715-POG
lokalny id	1POG-75SZ
wersja id	20260609T090400
poczatek wersji obiektu	2026-06-09T09:04
nazwa	strefa wielofunkcyjna z zabudową zagrodową
oznaczenie	75SZ
symbol	SZ
obowiazuje od	2026-05-18
obowiazuje do	obecnie
status	w opracowaniu https://inspire.ec.europa.eu/codelist/ProcessStepGeneralValue/elaboration
charakter ustalenia	ogólnie wiążące https://inspire.ec.europa.eu/codelist/RegulationNatureValue/generallyBinding
profil podstawowy	teren zabudowy zagrodowej teren produkcji w gospodarstwach rolnych teren akwakultury i obsługi rybactwa teren komunikacji teren zieleni urządzonej teren ogrodów działkowych teren infrastruktury technicznej
profil dodatkowy	teren zieleni naturalnej teren lasu teren wód
maksymalna nadziemna intensywnosc zabudowy	0.6
maksymalny udzial powierzchni zabudowy	40%
maksymalna wysokosc zabudowy	9.0 m
minimalny udzial powierzchni biologicznie czynnej	50%
geometria	
plan	https://www.gov.pl/zagospodarowanieprzestrzenne/app/AktPlanowaniaPrzestrzennego/PL.ZIPPZP.12052/241715-POG/1POG
strefa planistyczna	PL.ZIPPZP.12052_241715-POG_1POG-75SJ_20260609T090400
identfier	https://www.gov.pl/zagospodarowanieprzestrzenne/app/StrefaPlanistyczna/PL.ZIPPZP.12052/241715-POG/1POG-75SJ

	/20260609T090400
przestrzen nazw	PL.ZIPPZP.12052/241715-POG
lokalny id	1POG-75SJ
wersja id	20260609T090400
początek wersji obiektu	2026-06-09T09:04
nazwa	strefa wielofunkcyjna z zabudową mieszkaniową jednorodzinną
oznaczenie	75SJ
symbol	SJ
obowiązuje od	2026-05-18
obowiązuje do	obecnie
status	w opracowaniu https://inspire.ec.europa.eu/codelist/ProcessStepGeneralValue/elaboration
charakter ustalenia	ogólnie wiążące https://inspire.ec.europa.eu/codelist/RegulationNatureValue/generallyBinding
profil podstawowy	teren zabudowy mieszkaniowej jednorodzinnej teren usług teren komunikacji teren zieleni urządzonej teren ogrodów działkowych teren infrastruktury technicznej
profil dodatkowy	teren zieleni naturalnej teren lasu teren wód
maksymalna nadziemna intensywność zabudowy	1.8
maksymalny udział powierzchni zabudowy	60%
maksymalna wysokość zabudowy	12.0 m
minimalny udział powierzchni biologicznie czynnej	30%
geometria	
plan	https://www.gov.pl/zagospodarowanieprzestrzenne/app/AktPlanowaniaPrzestrzennego/PL.ZIPPZP.12052/241715-POG/1POG
strefa planistyczna	PL.ZIPPZP.12052_241715-POG_1POG-76SZ_20260609T090400
identyfikator	https://www.gov.pl/zagospodarowanieprzestrzenne/app

	/StrefaPlanistyczna/PL.ZIPPZP.12052/241715-POG/1POG-76SZ /20260609T090400
przestrzen nazw	PL.ZIPPZP.12052/241715-POG
lokalny id	1POG-76SZ
wersja id	20260609T090400
początek wersji obiektu	2026-06-09T09:04
nazwa	strefa wielofunkcyjna z zabudową zagrodową
oznaczenie	76SZ
symbol	SZ
obowiązuje od	2026-05-18
obowiązuje do	obecnie
status	w opracowaniu https://inspire.ec.europa.eu/codelist/ProcessStepGeneralValue/elaboration
charakter ustalenia	ogólnie wiążące https://inspire.ec.europa.eu/codelist/RegulationNatureValue/generallyBinding
profil podstawowy	teren zabudowy zagrodowej teren produkcji w gospodarstwach rolnych teren akwakultury i obsługi rybactwa teren komunikacji teren zieleni urządzonej teren ogrodów działkowych teren infrastruktury technicznej
profil dodatkowy	teren zieleni naturalnej teren lasu teren wód
maksymalna nadziemna intensywność zabudowy	0.6
maksymalny udział powierzchni zabudowy	40%
maksymalna wysokość zabudowy	9.0 m
minimalny udział powierzchni biologicznie czynnej	50%
geometria	
plan	https://www.gov.pl/zagospodarowanieprzestrzenne/app/AktPlanowaniaPrzestrzennego/PL.ZIPPZP.12052/241715-POG/1POG
strefa planistyczna	PL.ZIPPZP.12052_241715-POG_1POG-76SJ_20260609T090400

identyfier	https://www.gov.pl/zagospodarowanieprzestrzenne/app/StrefaPlanistyczna/PL.ZIPPZP.12052/241715-POG/1POG-76SJ/20260609T090400
przestrzen nazw	PL.ZIPPZP.12052/241715-POG
lokalny id	1POG-76SJ
wersja id	20260609T090400
poczatek wersji obiektu	2026-06-09T09:04
nazwa	strefa wielofunkcyjna z zabudową mieszkaniową jednorodzinną
oznaczenie	76SJ
symbol	SJ
obowiazuje od	2026-05-18
obowiazuje do	obecnie
status	w opracowaniu https://inspire.ec.europa.eu/codelist/ProcessStepGeneralValue/elaboration

charakter ustalenia ogólnie wiążące
<https://inspire.ec.europa.eu/codelist/RegulationNatureValue/generallyBinding>

profil podstawowy teren zabudowy mieszkaniowej jednorodzinnej
teren usług
teren komunikacji
teren zieleni urządzonej
teren ogrodów działkowych
teren infrastruktury technicznej

profil dodatkowy teren zieleni naturalnej
teren lasu
teren wód

maksymalna nadziemna intensywnosc zabudowy 1.8

maksymalny udzial powierzchni zabudowy 60%

maksymalna wysokosc zabudowy 12.0 m

minimalny udzial powierzchni biologicznie czynnej 5%

geometria



plan <https://www.gov.pl/zagospodarowanieprzestrzenne/app/AktPlanowaniaPrzestrzennego/PL.ZIPPZP.12052/241715-POG/1POG>

strefa planistyczna	PL.ZIPPZP.12052_241715-POG_1POG-77SZ_20260609T090400
identyfier	https://www.gov.pl/zagospodarowanieprzestrzenne/app/StrefaPlanistyczna/PL.ZIPPZP.12052/241715-POG/1POG-77SZ/20260609T090400
przestrzen nazw	PL.ZIPPZP.12052/241715-POG
lokalny id	1POG-77SZ
wersja id	20260609T090400
początek wersji obiektu	2026-06-09T09:04
nazwa	strefa wielofunkcyjna z zabudową zagrodową
oznaczenie	77SZ
symbol	SZ
obowiązuje od	2026-05-18
obowiązuje do	obecnie
status	w opracowaniu https://inspire.ec.europa.eu/codelist/ProcessStepGeneralValue/elaboration
charakter ustalenia	ogólnie wiążące https://inspire.ec.europa.eu/codelist/RegulationNatureValue/generallyBinding
profil podstawowy	teren zabudowy zagrodowej teren produkcji w gospodarstwach rolnych teren akwakultury i obsługi rybactwa teren komunikacji teren zieleni urządzonej teren ogrodów działkowych teren infrastruktury technicznej
profil dodatkowy	teren zieleni naturalnej teren lasu teren wód
maksymalna nadziemna intensywnosc zabudowy	0.6
maksymalny udział powierzchni zabudowy	40%
maksymalna wysokosc zabudowy	9.0 m
minimalny udział powierzchni biologicznie czynnej	50%
geometria	
plan	https://www.gov.pl/zagospodarowanieprzestrzenne/app

strefa planistyczna	PL.ZIPPZP.12052_241715-POG_1POG-77SJ_20260609T090400
identyfier	https://www.gov.pl/zagospodarowanieprzestrzenne/app/StrefaPlanistyczna/PL.ZIPPZP.12052/241715-POG/1POG-77SJ/20260609T090400
przestrzen nazw	PL.ZIPPZP.12052/241715-POG
lokalny id	1POG-77SJ
wersja id	20260609T090400
początek wersji obiektu	2026-06-09T09:04
nazwa	strefa wielofunkcyjna z zabudową mieszkaniową jednorodzinną
oznaczenie	77SJ
symbol	SJ
obowiązuje od	2026-05-18
obowiązuje do	obecnie
status	w opracowaniu https://inspire.ec.europa.eu/codelist/ProcessStepGeneralValue/elaboration
charakter ustalenia	ogólnie wiążące https://inspire.ec.europa.eu/codelist/RegulationNatureValue/generallyBinding
profil podstawowy	teren zabudowy mieszkaniowej jednorodzinnej teren usług teren komunikacji teren zieleni urządzonej teren ogrodów działkowych teren infrastruktury technicznej
profil dodatkowy	teren zieleni naturalnej teren lasu teren wód
maksymalna nadziemna intensywnosc zabudowy	1.8
maksymalny udział powierzchni zabudowy	60%
maksymalna wysokosc zabudowy	12.0 m
minimalny udział powierzchni biologicznie czynnej	30%

geometria

plan	https://www.gov.pl/zagospodarowanieprzestrzenne/app/AktPlanowaniaPrzestrzennego/PL.ZIPPZP.12052/241715-POG/1POG
strefa planistyczna	PL.ZIPPZP.12052_241715-POG_1POG-78SZ_20260609T090400
identyfier	https://www.gov.pl/zagospodarowanieprzestrzenne/app/StrefaPlanistyczna/PL.ZIPPZP.12052/241715-POG/1POG-78SZ/20260609T090400
przestrzen nazw	PL.ZIPPZP.12052/241715-POG
lokalny id	1POG-78SZ
wersja id	20260609T090400
początek wersji obiektu	2026-06-09T09:04
nazwa	strefa wielofunkcyjna z zabudową zagrodową
oznaczenie	78SZ
symbol	SZ
obowiązuje od	2026-05-18
obowiązuje do	obecnie
status	w opracowaniu https://inspire.ec.europa.eu/codelist/ProcessStepGeneralValue/elaboration
charakter ustalenia	ogólnie wiążące https://inspire.ec.europa.eu/codelist/RegulationNatureValue/generallyBinding
profil podstawowy	teren zabudowy zagrodowej teren produkcji w gospodarstwach rolnych teren akwakultury i obsługi rybactwa teren komunikacji teren zieleni urządzonej teren ogrodów działkowych teren infrastruktury technicznej
profil dodatkowy	teren zieleni naturalnej teren lasu teren wód
maksymalna nadziemna intensywność zabudowy	0.6
maksymalny udział powierzchni zabudowy	40%
maksymalna wysokość zabudowy	9.0 m
minimalny udział powierzchni biologicznie czynnej	50%
geometria	



plan <https://www.gov.pl/zagospodarowanieprzestrzenne/app/AktPlanowaniaPrzestrzennego/PL.ZIPPZP.12052/241715-POG/1POG>

strefa planistyczna PL.ZIPPZP.12052_241715-POG_1POG-78SJ_20260609T090400

identyfier <https://www.gov.pl/zagospodarowanieprzestrzenne/app/StrefaPlanistyczna/PL.ZIPPZP.12052/241715-POG/1POG-78SJ/20260609T090400>

przestrzen nazw PL.ZIPPZP.12052/241715-POG

lokalny id 1POG-78SJ

wersja id 20260609T090400

początek wersji obiektu 2026-06-09T09:04

nazwa strefa wielofunkcyjna z zabudową mieszkaniową jednorodzinną

oznaczenie 78SJ

symbol SJ

obowiązuje od 2026-05-18

obowiązuje do obecnie

status w opracowaniu
<https://inspire.ec.europa.eu/codelist/ProcessStepGeneralValue/elaboration>

charakter ustalenia ogólnie wiążące
<https://inspire.ec.europa.eu/codelist/RegulationNatureValue/generallyBinding>

profil podstawowy teren zabudowy mieszkaniowej jednorodzinnej
teren usług
teren komunikacji
teren zieleni urządzonej
teren ogrodów działkowych
teren infrastruktury technicznej

profil dodatkowy teren zieleni naturalnej
teren lasu
teren wód

maksymalna nadziemna intensywność zabudowy 1.8

maksymalny udział powierzchni zabudowy 60%

maksymalna wysokość zabudowy 12.0 m

minimalny udział powierzchni biologicznie czynnej 30%

geometria



plan

<https://www.gov.pl/zagospodarowanieprzestrzenne/app/AktPlanowaniaPrzestrzennego/PL.ZIPPZP.12052/241715-POG/1POG>

strefa planistyczna

PL.ZIPPZP.12052_241715-POG_1POG-79SZ_20260609T090400

identyfier

<https://www.gov.pl/zagospodarowanieprzestrzenne/app/StrefaPlanistyczna/PL.ZIPPZP.12052/241715-POG/1POG-79SZ/20260609T090400>

przestrzen nazw

PL.ZIPPZP.12052/241715-POG

lokalny id

1POG-79SZ

wersja id

20260609T090400

początek wersji obiektu

2026-06-09T09:04

nazwa

strefa wielofunkcyjna z zabudową zagrodową

oznaczenie

79SZ

symbol

SZ

obowiązuje od

2026-05-18

obowiązuje do

obecnie

status

w opracowaniu
<https://inspire.ec.europa.eu/codelist/ProcessStepGeneralValue/elaboration>

charakter ustalenia

ogólnie wiążące
<https://inspire.ec.europa.eu/codelist/RegulationNatureValue/generallyBinding>

profil podstawowy

teren zabudowy zagrodowej
teren produkcji w gospodarstwach rolnych
teren akwakultury i obsługi rybactwa
teren komunikacji
teren zieleni urządzonej
teren ogrodów działkowych
teren infrastruktury technicznej

profil dodatkowy

teren zieleni naturalnej
teren lasu
teren wód

maksymalna nadziemna intensywność zabudowy

0.6

maksymalny udział powierzchni zabudowy

40%

maksymalna wysokość zabudowy

9.0 m

minimalny udział powierzchni biologicznie czynnej 50%

geometria



plan <https://www.gov.pl/zagospodarowanieprzestrzenne/app/AktPlanowaniaPrzestrzennego/PL.ZIPPZP.12052/241715-POG/1POG>

strefa planistyczna PL.ZIPPZP.12052_241715-POG_1POG-79SJ_20260609T090400

identyfier <https://www.gov.pl/zagospodarowanieprzestrzenne/app/StrefaPlanistyczna/PL.ZIPPZP.12052/241715-POG/1POG-79SJ/20260609T090400>

przestrzen nazw PL.ZIPPZP.12052/241715-POG

lokalny id 1POG-79SJ

wersja id 20260609T090400

początek wersji obiektu 2026-06-09T09:04

nazwa strefa wielofunkcyjna z zabudową mieszkaniową jednorodzinną

oznaczenie 79SJ

symbol SJ

obowiązuje od 2026-05-18

obowiązuje do obecnie

status w opracowaniu
<https://inspire.ec.europa.eu/codelist/ProcessStepGeneralValue/elaboration>

charakter ustalenia ogólnie wiążące
<https://inspire.ec.europa.eu/codelist/RegulationNatureValue/generallyBinding>

profil podstawowy teren zabudowy mieszkaniowej jednorodzinnej
teren usług
teren komunikacji
teren zieleni urządzonej
teren ogrodów działkowych
teren infrastruktury technicznej

profil dodatkowy teren zieleni naturalnej
teren lasu
teren wód

maksymalna nadziemna intensywność zabudowy 1.8

maksymalny udział powierzchni zabudowy 60%

maksymalna wysokość zabudowy 12.0 m

minimalny udział powierzchni biologicznie czynnej 5%

geometria



plan <https://www.gov.pl/zagospodarowanieprzestrzenne/app/AktPlanowaniaPrzestrzennego/PL.ZIPPZP.12052/241715-POG/1POG>

strefa planistyczna PL.ZIPPZP.12052_241715-POG_1POG-80SZ_20260609T090400

identyfier <https://www.gov.pl/zagospodarowanieprzestrzenne/app/StrefaPlanistyczna/PL.ZIPPZP.12052/241715-POG/1POG-80SZ/20260609T090400>

przestrzen nazw PL.ZIPPZP.12052/241715-POG

lokalny id 1POG-80SZ

wersja id 20260609T090400

początek wersji obiektu 2026-06-09T09:04

nazwa strefa wielofunkcyjna z zabudową zagrodową

oznaczenie 80SZ

symbol SZ

obowiązuje od 2026-05-18

obowiązuje do obecnie

status w opracowaniu
<https://inspire.ec.europa.eu/codelist/ProcessStepGeneralValue/elaboration>

charakter ustalenia ogólnie wiążące
<https://inspire.ec.europa.eu/codelist/RegulationNatureValue/generallyBinding>

profil podstawowy teren zabudowy zagrodowej
teren produkcji w gospodarstwach rolnych
teren akwakultury i obsługi rybactwa
teren komunikacji
teren zieleni urządzonej
teren ogrodów działkowych
teren infrastruktury technicznej

profil dodatkowy teren zieleni naturalnej
teren lasu
teren wód

maksymalna nadziemna intensywność zabudowy 0.6

maksymalny udział powierzchni zabudowy 40%

maksymalna wysokość zabudowy 9.0 m

minimalny udział powierzchni biologicznie czynnej 50%

geometria



plan <https://www.gov.pl/zagospodarowanieprzestrzenne/app/AktPlanowaniaPrzestrzennego/PL.ZIPPZP.12052/241715-POG/1POG>

strefa planistyczna PL.ZIPPZP.12052_241715-POG_1POG-80SJ_20260609T090400

identyfikator <https://www.gov.pl/zagospodarowanieprzestrzenne/app/StrefaPlanistyczna/PL.ZIPPZP.12052/241715-POG/1POG-80SJ/20260609T090400>

przestrzeń nazw PL.ZIPPZP.12052/241715-POG

lokalny id 1POG-80SJ

wersja id 20260609T090400

początek wersji obiektu 2026-06-09T09:04

nazwa strefa wielofunkcyjna z zabudową mieszkaniową jednorodzinną

oznaczenie 80SJ

symbol SJ

obowiązuje od 2026-05-18

obowiązuje do obecnie

status w opracowaniu
<https://inspire.ec.europa.eu/codelist/ProcessStepGeneralValue/elaboration>

charakter ustalenia ogólnie wiążące
<https://inspire.ec.europa.eu/codelist/RegulationNatureValue/generallyBinding>

profil podstawowy teren zabudowy mieszkaniowej jednorodzinnej
teren usług
teren komunikacji
teren zieleni urządzonej
teren ogrodów działkowych
teren infrastruktury technicznej

profil dodatkowy teren zieleni naturalnej
teren lasu
teren wód

maksymalna nadziemna intensywność zabudowy 1.8

maksymalny udział powierzchni zabudowy 60%

maksymalna wysokość zabudowy 12.0 m

minimalny udział powierzchni biologicznie czynnej 30%

geometria



plan <https://www.gov.pl/zagospodarowanieprzestrzenne/app/AktPlanowaniaPrzestrzennego/PL.ZIPPZP.12052/241715-POG/1POG>

strefa planistyczna PL.ZIPPZP.12052_241715-POG_1POG-81SZ_20260609T090400

identyfikator <https://www.gov.pl/zagospodarowanieprzestrzenne/app/StrefaPlanistyczna/PL.ZIPPZP.12052/241715-POG/1POG-81SZ/20260609T090400>

przestrzeń nazw PL.ZIPPZP.12052/241715-POG

lokalny id 1POG-81SZ

wersja id 20260609T090400

początek wersji obiektu 2026-06-09T09:04

nazwa strefa wielofunkcyjna z zabudową zagrodową

oznaczenie 81SZ

symbol SZ

obowiązuje od 2026-05-18

obowiązuje do obecnie

status w opracowaniu
<https://inspire.ec.europa.eu/codelist/ProcessStepGeneralValue/elaboration>

charakter ustalenia ogólnie wiążące
<https://inspire.ec.europa.eu/codelist/RegulationNatureValue/generallyBinding>

profil podstawowy teren zabudowy zagrodowej
teren produkcji w gospodarstwach rolnych
teren akwakultury i obsługi rybactwa
teren komunikacji
teren zieleni urządzonej
teren ogrodów działkowych
teren infrastruktury technicznej

profil dodatkowy teren usług
teren zieleni naturalnej
teren lasu
teren wód

maksymalna nadziemna intensywność zabudowy 0.6

maksymalny udział powierzchni zabudowy 40%

maksymalna wysokość zabudowy 10.0 m

minimalny udział powierzchni biologicznie czynnej 50%

geometria



plan <https://www.gov.pl/zagospodarowanieprzestrzenne/app/AktPlanowaniaPrzestrzennego/PL.ZIPPZP.12052/241715-POG/1POG>

strefa planistyczna PL.ZIPPZP.12052_241715-POG_1POG-81SJ_20260609T090400

identyfikator <https://www.gov.pl/zagospodarowanieprzestrzenne/app/StrefaPlanistyczna/PL.ZIPPZP.12052/241715-POG/1POG-81SJ/20260609T090400>

przestrzeń nazw PL.ZIPPZP.12052/241715-POG

lokalny id 1POG-81SJ

wersja id 20260609T090400

początek wersji obiektu 2026-06-09T09:04

nazwa strefa wielofunkcyjna z zabudową mieszkaniową jednorodzinną

oznaczenie 81SJ

symbol SJ

obowiązuje od 2026-05-18

obowiązuje do obecnie

status w opracowaniu
<https://inspire.ec.europa.eu/codelist/ProcessStepGeneralValue/elaboration>

charakter ustalenia ogólnie wiążące
<https://inspire.ec.europa.eu/codelist/RegulationNatureValue/generallyBinding>

profil podstawowy teren zabudowy mieszkaniowej jednorodzinnej
teren usług
teren komunikacji
teren zieleni urządzonej
teren ogrodów działkowych
teren infrastruktury technicznej

profil dodatkowy teren zabudowy letniskowej lub rekreacji indywidualnej
teren zieleni naturalnej
teren lasu
teren wód

maksymalna nadziemna

intensywnosc zabudowy	1.8
maksymalny udzial powierzchni zabudowy	60%
maksymalna wysokosc zabudowy	12.0 m
minimalny udzial powierzchni biologicznie czynnej	5%

geometria



plan	https://www.gov.pl/zagospodarowanieprzestrzenne/app/AktPlanowaniaPrzestrzennego/PL.ZIPPZP.12052/241715-POG/1POG
-------------	---

strefa planistyczna	PL.ZIPPZP.12052_241715-POG_1POG-82SZ_20260609T090400
----------------------------	--

identfier	https://www.gov.pl/zagospodarowanieprzestrzenne/app/StrefaPlanistyczna/PL.ZIPPZP.12052/241715-POG/1POG-82SZ/20260609T090400
------------------	---

przestrzen nazw	PL.ZIPPZP.12052/241715-POG
------------------------	----------------------------

lokalny id	1POG-82SZ
-------------------	-----------

wersja id	20260609T090400
------------------	-----------------

poczatek wersji obiektu	2026-06-09T09:04
--------------------------------	------------------

nazwa	strefa wielofunkcyjna z zabudową zagrodową
--------------	--

oznaczenie	82SZ
-------------------	------

symbol	SZ
---------------	----

obowiazuje od	2026-05-18
----------------------	------------

obowiazuje do	obecnie
----------------------	---------

status	w opracowaniu https://inspire.ec.europa.eu/codelist/ProcessStepGeneralValue/elaboration
---------------	--

charakter ustalenia	ogólnie wiążące https://inspire.ec.europa.eu/codelist/RegulationNatureValue/generallyBinding
----------------------------	--

profil podstawowy	teren zabudowy zagrodowej teren produkcji w gospodarstwach rolnych teren akwakultury i obsługi rybactwa teren komunikacji teren zieleni urządzonej teren ogrodów działkowych teren infrastruktury technicznej
--------------------------	---

profil dodatkowy	teren zieleni naturalnej teren lasu teren wód
-------------------------	---

maksymalna nadziemna intensywnosc zabudowy	0.6
maksymalny udzial powierzchni zabudowy	40%
maksymalna wysokosc zabudowy	9.0 m
minimalny udzial powierzchni biologicznie czynnej	50%

geometria



plan <https://www.gov.pl/zagospodarowanieprzestrzenne/app/AktPlanowaniaPrzestrzennego/PL.ZIPPZP.12052/241715-POG/1POG>

strefa planistyczna PL.ZIPPZP.12052_241715-POG_1POG-82SJ_20260609T090400

identyfier <https://www.gov.pl/zagospodarowanieprzestrzenne/app/StrefaPlanistyczna/PL.ZIPPZP.12052/241715-POG/1POG-82SJ/20260609T090400>

przestrzen nazw PL.ZIPPZP.12052/241715-POG

lokalny id 1POG-82SJ

wersja id 20260609T090400

poczatek wersji obiektu 2026-06-09T09:04

nazwa strefa wielofunkcyjna z zabudową mieszkaniową jednorodzinną

oznaczenie 82SJ

symbol SJ

obowiazuje od 2026-05-18

obowiazuje do obecnie

status w opracowaniu
<https://inspire.ec.europa.eu/codelist/ProcessStepGeneralValue/elaboration>


charakter ustalenia ogólnie wiążące
<https://inspire.ec.europa.eu/codelist/RegulationNatureValue/generallyBinding>

profil podstawowy teren zabudowy mieszkaniowej jednorodzinniej
 teren usług
 teren komunikacji
 teren zieleni urządzonej
 teren ogrodów działkowych
 teren infrastruktury technicznej


profil dodatkowy teren zabudowy letniskowej lub rekreacji indywidualnej
 teren zieleni naturalnej

	teren lasu teren wód
maksymalna nadziemna intensywnosc zabudowy	0.8
maksymalny udzial powierzchni zabudowy	60%
maksymalna wysokosc zabudowy	12.0 m
minimalny udzial powierzchni biologicznie czynnej	30%
geometria	
plan	https://www.gov.pl/zagospodarowanieprzestrzenne/app/AktPlanowaniaPrzestrzennego/PL.ZIPPZP.12052/241715-POG/1POG
strefa planistyczna	PL.ZIPPZP.12052_241715-POG_1POG-83SJ_20260609T090400
identfier	https://www.gov.pl/zagospodarowanieprzestrzenne/app/StrefaPlanistyczna/PL.ZIPPZP.12052/241715-POG/1POG-83SJ/20260609T090400
przestrzen nazw	PL.ZIPPZP.12052/241715-POG
lokalny id	1POG-83SJ
wersja id	20260609T090400
poczatek wersji obiektu	2026-06-09T09:04
nazwa	strefa wielofunkcyjna z zabudową mieszkaniową jednorodzinną
oznaczenie	83SJ
symbol	SJ
obowiazuje od	2026-05-18
obowiazuje do	obecnie
status	w opracowaniu https://inspire.ec.europa.eu/codelist/ProcessStepGeneralValue/elaboration
charakter ustalenia	ogólnie wiążące https://inspire.ec.europa.eu/codelist/RegulationNatureValue/generallyBinding
profil podstawowy	teren zabudowy mieszkaniowej jednorodzinnej teren usług teren komunikacji teren zieleni urządzonej teren ogrodów działkowych teren infrastruktury technicznej

profil dodatkowy	teren zabudowy letniskowej lub rekreacji indywidualnej teren zieleni naturalnej teren lasu teren wód
maksymalna nadziemna intensywnosc zabudowy	2
maksymalny udzial powierzchni zabudowy	70%
maksymalna wysokosc zabudowy	16.0 m
minimalny udzial powierzchni biologicznie czynnej	15%
geometria	
plan	https://www.gov.pl/zagospodarowanieprzestrzenne/app/AktPlanowaniaPrzestrzennego/PL.ZIPPZP.12052/241715-POG/1POG
strefa planistyczna	PL.ZIPPZP.12052_241715-POG_1POG-83SZ_20260609T090400
identfier	https://www.gov.pl/zagospodarowanieprzestrzenne/app/StrefaPlanistyczna/PL.ZIPPZP.12052/241715-POG/1POG-83SZ/20260609T090400
przestrzen nazw	PL.ZIPPZP.12052/241715-POG
lokalny id	1POG-83SZ
wersja id	20260609T090400
poczatek wersji obiektu	2026-06-09T09:04
nazwa	strefa wielofunkcyjna z zabudową zagrodową
oznaczenie	83SZ
symbol	SZ
obowiazuje od	2026-05-18
obowiazuje do	obecnie
status	w opracowaniu https://inspire.ec.europa.eu/codelist/ProcessStepGeneralValue/elaboration
charakter ustalenia	ogólnie wiążące https://inspire.ec.europa.eu/codelist/RegulationNatureValue/generallyBinding
profil podstawowy	teren zabudowy zagrodowej teren produkcji w gospodarstwach rolnych teren akwakultury i obsługi rybactwa teren komunikacji teren zieleni urządzonej

	teren ogrodów działkowych teren infrastruktury technicznej
profil dodatkowy	teren zieleni naturalnej teren lasu teren wód
maksymalna nadziemna intensywnosc zabudowy	0.6
maksymalny udzial powierzchni zabudowy	40%
maksymalna wysokosc zabudowy	9.0 m
minimalny udzial powierzchni biologicznie czynnej	50%
geometria	
plan	https://www.gov.pl/zagospodarowanieprzestrzenne/app/AktPlanowaniaPrzestrzennego/PL.ZIPPZP.12052/241715-POG/1POG
strefa planistyczna	PL.ZIPPZP.12052_241715-POG_1POG-84SJ_20260609T090400
identfier	https://www.gov.pl/zagospodarowanieprzestrzenne/app/StrefaPlanistyczna/PL.ZIPPZP.12052/241715-POG/1POG-84SJ/20260609T090400
przestrzen nazw	PL.ZIPPZP.12052/241715-POG
lokalny id	1POG-84SJ
wersja id	20260609T090400
poczatek wersji obiektu	2026-06-09T09:04
nazwa	strefa wielofunkcyjna z zabudową mieszkaniową jednorodzinną
oznaczenie	84SJ
symbol	SJ
obowiazuje od	2026-05-18
obowiazuje do	obecnie
status	w opracowaniu https://inspire.ec.europa.eu/codelist/ProcessStepGeneralValue/elaboration
charakter ustalenia	ogólnie wiążące https://inspire.ec.europa.eu/codelist/RegulationNatureValue/generallyBinding
profil podstawowy	teren zabudowy mieszkaniowej jednorodzinnej teren usług teren komunikacji

	teren zieleni urządzonej teren ogrodów działkowych teren infrastruktury technicznej
profil dodatkowy	teren zabudowy letniskowej lub rekreacji indywidualnej teren zieleni naturalnej teren lasu teren wód
maksymalna nadziemna intensywnosc zabudowy	2
maksymalny udzial powierzchni zabudowy	70%
maksymalna wysokosc zabudowy	16.0 m
minimalny udzial powierzchni biologicznie czynnej	15%
geometria	
plan	https://www.gov.pl/zagospodarowanieprzestrzenne/app/AktPlanowaniaPrzestrzennego/PL.ZIPPZP.12052/241715-POG/1POG
strefa planistyczna	PL.ZIPPZP.12052_241715-POG_1POG-84SZ_20260609T090400
identfier	https://www.gov.pl/zagospodarowanieprzestrzenne/app/StrefaPlanistyczna/PL.ZIPPZP.12052/241715-POG/1POG-84SZ/20260609T090400
przestrzen nazw	PL.ZIPPZP.12052/241715-POG
lokalny id	1POG-84SZ
wersja id	20260609T090400
poczatek wersji obiektu	2026-06-09T09:04
nazwa	strefa wielofunkcyjna z zabudową zagrodową
oznaczenie	84SZ
symbol	SZ
obowiazuje od	2026-05-18
obowiazuje do	obecnie
status	w opracowaniu https://inspire.ec.europa.eu/codelist/ProcessStepGeneralValue/elaboration
charakter ustalenia	ogólnie wiążące https://inspire.ec.europa.eu/codelist/RegulationNatureValue/generallyBinding
profil podstawowy	teren zabudowy zagrodowej

	<p>teren produkcji w gospodarstwach rolnych</p> <p>teren akwakultury i obsługi rybactwa</p> <p>teren komunikacji</p> <p>teren zieleni urządzonej</p> <p>teren ogrodów działkowych</p> <p>teren infrastruktury technicznej</p>
profil dodatkowy	<p>teren zieleni naturalnej</p> <p>teren lasu</p> <p>teren wód</p>
maksymalna nadziemna intensywnosc zabudowy	0.6
maksymalny udzial powierzchni zabudowy	40%
maksymalna wysokosc zabudowy	9.0 m
minimalny udzial powierzchni biologicznie czynnej	50%
geometria	
plan	https://www.gov.pl/zagospodarowanieprzestrzenne/app/AktPlanowaniaPrzestrzennego/PL.ZIPPZP.12052/241715-POG/1POG
strefa planistyczna	PL.ZIPPZP.12052_241715-POG_1POG-85SZ_20260609T090400
identfier	https://www.gov.pl/zagospodarowanieprzestrzenne/app/StrefaPlanistyczna/PL.ZIPPZP.12052/241715-POG/1POG-85SZ/20260609T090400
przestrzen nazw	PL.ZIPPZP.12052/241715-POG
lokalny id	1POG-85SZ
wersja id	20260609T090400
poczatek wersji obiektu	2026-06-09T09:04
nazwa	strefa wielofunkcyjna z zabudową zagrodową
oznaczenie	85SZ
symbol	SZ
obowiazuje od	2026-05-18
obowiazuje do	obecnie
status	<p>w opracowaniu</p> <p>https://inspire.ec.europa.eu/codelist/ProcessStepGeneralValue/elaboration</p>
charakter ustalenia	<p>ogólnie wiążące</p> <p>https://inspire.ec.europa.eu/codelist/RegulationNatureValue/generallyBinding</p>

profil podstawowy	teren zabudowy zagrodowej teren produkcji w gospodarstwach rolnych teren akwakultury i obsługi rybactwa teren komunikacji teren zieleni urządzonej teren ogrodów działkowych teren infrastruktury technicznej
--------------------------	---

profil dodatkowy	teren zieleni naturalnej teren lasu teren wód
-------------------------	---

maksymalna nadziemna intensywnosc zabudowy	0.6
---	-----

maksymalny udzial powierzchni zabudowy	40%
---	-----

maksymalna wysokosc zabudowy	9.0 m
-------------------------------------	-------

minimalny udzial powierzchni biologicznie czynnej	50%
--	-----

geometria	
------------------	--



plan	https://www.gov.pl/zagospodarowanieprzestrzenne/app/AktPlanowaniaPrzestrzennego/PL.ZIPPZP.12052/241715-POG/1POG
-------------	---

strefa planistyczna	PL.ZIPPZP.12052_241715-POG_1POG-85SJ_20260609T090400
----------------------------	--

identfier	https://www.gov.pl/zagospodarowanieprzestrzenne/app/StrefaPlanistyczna/PL.ZIPPZP.12052/241715-POG/1POG-85SJ/20260609T090400
------------------	---

przestrzen nazw	PL.ZIPPZP.12052/241715-POG
------------------------	----------------------------

lokalny id	1POG-85SJ
-------------------	-----------

wersja id	20260609T090400
------------------	-----------------

poczatek wersji obiektu	2026-06-09T09:04
--------------------------------	------------------

nazwa	strefa wielofunkcyjna z zabudową mieszkaniową jednorodzinną
--------------	---

oznaczenie	85SJ
-------------------	------

symbol	SJ
---------------	----

obowiazuje od	2026-05-18
----------------------	------------

obowiazuje do	obecnie
----------------------	---------

status	w opracowaniu https://inspire.ec.europa.eu/codelist/ProcessStepGeneralValue/elaboration
---------------	--

charakter ustalenia	ogólnie wiążące
----------------------------	-----------------

<https://inspire.ec.europa.eu/codelist/RegulationNatureValue/generallyBinding>

profil podstawowy

teren zabudowy mieszkaniowej jednorodzinnej
teren usług
teren komunikacji
teren zieleni urządzonej
teren ogrodów działkowych
teren infrastruktury technicznej

profil dodatkowy

teren zabudowy letniskowej lub rekreacji indywidualnej
teren zieleni naturalnej
teren lasu
teren wód

maksymalna nadziemna intensywnosc zabudowy

0.8

maksymalny udzial powierzchni zabudowy

60%

maksymalna wysokosc zabudowy

10.0 m

minimalny udzial powierzchni biologicznie czynnej

30%

geometria



plan

<https://www.gov.pl/zagospodarowanieprzestrzenne/app/AktPlanowaniaPrzestrzennego/PL.ZIPPZP.12052/241715-POG/1POG>

strefa planistyczna

PL.ZIPPZP.12052_241715-POG_1POG-86SZ_20260609T090400

identfier

<https://www.gov.pl/zagospodarowanieprzestrzenne/app/StrefaPlanistyczna/PL.ZIPPZP.12052/241715-POG/1POG-86SZ/20260609T090400>

przestrzen nazw

PL.ZIPPZP.12052/241715-POG

lokalny id

1POG-86SZ

wersja id

20260609T090400

poczatek wersji obiektu

2026-06-09T09:04

nazwa

strefa wielofunkcyjna z zabudową zagrodową

oznaczenie

86SZ

symbol

SZ

obowiazuje od

2026-05-18

obowiazuje do

obecnie

status

w opracowaniu
<https://inspire.ec.europa.eu/codelist/ProcessStepGeneralValue/elaboration>

charakter ustalenia ogólnie wiążące
<https://inspire.ec.europa.eu/codelist/RegulationNatureValue/generallyBinding>

profil podstawowy teren zabudowy zagrodowej
teren produkcji w gospodarstwach rolnych
teren akwakultury i obsługi rybactwa
teren komunikacji
teren zieleni urządzonej
teren ogrodów działkowych
teren infrastruktury technicznej

profil dodatkowy teren zieleni naturalnej
teren lasu
teren wód

maksymalna nadziemna intensywność zabudowy 0.6

maksymalny udział powierzchni zabudowy 40%

maksymalna wysokość zabudowy 9.0 m

minimalny udział powierzchni biologicznie czynnej 50%

geometria



plan <https://www.gov.pl/zagospodarowanieprzestrzenne/app/AktPlanowaniaPrzestrzennego/PL.ZIPPZP.12052/241715-POG/1POG>

strefa planistyczna PL.ZIPPZP.12052_241715-POG_1POG-86SJ_20260609T090400

identyfikator <https://www.gov.pl/zagospodarowanieprzestrzenne/app/StrefaPlanistyczna/PL.ZIPPZP.12052/241715-POG/1POG-86SJ/20260609T090400>

przebieg nazw PL.ZIPPZP.12052/241715-POG

lokalny id 1POG-86SJ

wersja id 20260609T090400

początek wersji obiektu 2026-06-09T09:04

nazwa strefa wielofunkcyjna z zabudową mieszkaniową jednorodzinną

oznaczenie 86SJ

symbol SJ

obowiązuje od 2026-05-18

obowiązuje do obecnie

status w opracowaniu

<https://inspire.ec.europa.eu/codelist/ProcessStepGeneralValue/elaboration>

charakter ustalenia

ogólnie wiążące
<https://inspire.ec.europa.eu/codelist/RegulationNatureValue/generallyBinding>

profil podstawowy

teren zabudowy mieszkaniowej jednorodzinnej
teren usług
teren komunikacji
teren zieleni urządzonej
teren ogrodów działkowych
teren infrastruktury technicznej

profil dodatkowy

teren zabudowy letniskowej lub rekreacji indywidualnej
teren zieleni naturalnej
teren lasu
teren wód

maksymalna nadziemna intensywnosc zabudowy

0.8

maksymalny udzial powierzchni zabudowy

60%

maksymalna wysokosc zabudowy

9.0 m

minimalny udzial powierzchni biologicznie czynnej

30%

geometria



plan

<https://www.gov.pl/zagospodarowanieprzestrzenne/app/AktPlanowaniaPrzestrzennego/PL.ZIPPZP.12052/241715-POG/1POG>

strefa planistyczna

PL.ZIPPZP.12052_241715-POG_1POG-87SZ_20260609T090400

identfier

<https://www.gov.pl/zagospodarowanieprzestrzenne/app/StrefaPlanistyczna/PL.ZIPPZP.12052/241715-POG/1POG-87SZ/20260609T090400>

przestrzen nazw

PL.ZIPPZP.12052/241715-POG

lokalny id

1POG-87SZ

wersja id

20260609T090400

początek wersji obiektu

2026-06-09T09:04

nazwa

strefa wielofunkcyjna z zabudową zagrodową

oznaczenie

87SZ

symbol

SZ


obowiązuje od


2026-05-18

obowiązuje do

obecnie

status	w opracowaniu https://inspire.ec.europa.eu/codelist/ProcessStepGeneralValue/elaboration
charakter ustalenia	ogólnie wiążące https://inspire.ec.europa.eu/codelist/RegulationNatureValue/generallyBinding
profil podstawowy	teren zabudowy zagrodowej teren produkcji w gospodarstwach rolnych teren akwakultury i obsługi rybactwa teren komunikacji teren zieleni urządzonej teren ogrodów działkowych teren infrastruktury technicznej
profil dodatkowy	teren zieleni naturalnej teren lasu teren wód
maksymalna nadziemna intensywnosc zabudowy	0.6
maksymalny udzial powierzchni zabudowy	40%
maksymalna wysokosc zabudowy	9.0 m
minimalny udzial powierzchni biologicznie czynnej	50%
geometria	
plan	https://www.gov.pl/zagospodarowanieprzestrzenne/app/AktPlanowaniaPrzestrzennego/PL.ZIPPZP.12052/241715-POG/1POG
strefa planistyczna	PL.ZIPPZP.12052_241715-POG_1POG-87SJ_20260609T090400
identfier	https://www.gov.pl/zagospodarowanieprzestrzenne/app/StrefaPlanistyczna/PL.ZIPPZP.12052/241715-POG/1POG-87SJ/20260609T090400
przestrzen nazw	PL.ZIPPZP.12052/241715-POG
lokalny id	1POG-87SJ
wersja id	20260609T090400
poczatek wersji obiektu	2026-06-09T09:04
nazwa	strefa wielofunkcyjna z zabudową mieszkaniową jednorodzinną
oznaczenie	87SJ
symbol	SJ
obowiazuje od	2026-05-18

obowiązuje do	obecnie
status	w opracowaniu https://inspire.ec.europa.eu/codelist/ProcessStepGeneralValue/elaboration
charakter ustalenia	ogólnie wiążące https://inspire.ec.europa.eu/codelist/RegulationNatureValue/generallyBinding
profil podstawowy	teren zabudowy mieszkaniowej jednorodzinnej teren usług teren komunikacji teren zieleni urządzonej teren ogrodów działkowych teren infrastruktury technicznej
profil dodatkowy	teren zabudowy letniskowej lub rekreacji indywidualnej teren zieleni naturalnej teren lasu teren wód
maksymalna nadziemna intensywnosc zabudowy	0.8
maksymalny udzial powierzchni zabudowy	60%
maksymalna wysokosc zabudowy	10.0 m
minimalny udzial powierzchni biologicznie czynnej	30%
geometria	
plan	https://www.gov.pl/zagospodarowanieprzestrzenne/app/AktPlanowaniaPrzestrzennego/PL.ZIPPZP.12052/241715-POG/1POG
strefa planistyczna	PL.ZIPPZP.12052_241715-POG_1POG-88SZ_20260609T090400
identyfier	https://www.gov.pl/zagospodarowanieprzestrzenne/app/StrefaPlanistyczna/PL.ZIPPZP.12052/241715-POG/1POG-88SZ/20260609T090400
przestrzen nazw	PL.ZIPPZP.12052/241715-POG
lokalny id	1POG-88SZ
wersja id	20260609T090400
początek wersji obiektu	2026-06-09T09:04
nazwa	strefa wielofunkcyjna z zabudową zagrodową
oznaczenie	88SZ
symbol	SZ

obowiązuje od	2026-05-18
obowiązuje do	obecnie
status	w opracowaniu https://inspire.ec.europa.eu/codelist/ProcessStepGeneralValue/elaboration
charakter ustalenia	ogólnie wiążące https://inspire.ec.europa.eu/codelist/RegulationNatureValue/generallyBinding
profil podstawowy	teren zabudowy zagrodowej teren produkcji w gospodarstwach rolnych teren akwakultury i obsługi rybactwa teren komunikacji teren zieleni urządzonej teren ogrodów działkowych teren infrastruktury technicznej
profil dodatkowy	teren zieleni naturalnej teren lasu teren wód
maksymalna nadziemna intensywnosc zabudowy	0.6
maksymalny udzial powierzchni zabudowy	40%
maksymalna wysokosc zabudowy	9.0 m
minimalny udzial powierzchni biologicznie czynnej	50%
geometria	
plan	https://www.gov.pl/zagospodarowanieprzestrzenne/app/AktPlanowaniaPrzestrzennego/PL.ZIPPZP.12052/241715-POG/1POG
strefa planistyczna	PL.ZIPPZP.12052_241715-POG_1POG-88SJ_20260609T090400
identfier	https://www.gov.pl/zagospodarowanieprzestrzenne/app/StrefaPlanistyczna/PL.ZIPPZP.12052/241715-POG/1POG-88SJ/20260609T090400
przestrzen nazw	PL.ZIPPZP.12052/241715-POG
lokalny id	1POG-88SJ
wersja id	20260609T090400
poczatek wersji obiektu	2026-06-09T09:04
nazwa	strefa wielofunkcyjna z zabudową mieszkaniową jednorodzinną
oznaczenie	88SJ

symbol	SJ
obowiązuje od	2026-05-18
obowiązuje do	obecnie
status	w opracowaniu https://inspire.ec.europa.eu/codelist/ProcessStepGeneralValue/elaboration
charakter ustalenia	ogólnie wiążące https://inspire.ec.europa.eu/codelist/RegulationNatureValue/generallyBinding
profil podstawowy	teren zabudowy mieszkaniowej jednorodzinnej teren usług teren komunikacji teren zieleni urządzonej teren ogrodów działkowych teren infrastruktury technicznej
profil dodatkowy	teren zieleni naturalnej teren lasu teren wód
maksymalna nadziemna intensywnosc zabudowy	0.8
maksymalny udzial powierzchni zabudowy	60%
maksymalna wysokosc zabudowy	9.0 m
minimalny udzial powierzchni biologicznie czynnej	30%
geometria	
plan	https://www.gov.pl/zagospodarowanieprzestrzenne/app/AktPlanowaniaPrzestrzennego/PL.ZIPPZP.12052/241715-POG/1POG
strefa planistyczna	PL.ZIPPZP.12052_241715-POG_1POG-89SJ_20260609T090400
identfier	https://www.gov.pl/zagospodarowanieprzestrzenne/app/StrefaPlanistyczna/PL.ZIPPZP.12052/241715-POG/1POG-89SJ/20260609T090400
przestrzen nazw	PL.ZIPPZP.12052/241715-POG
lokalny id	1POG-89SJ
wersja id	20260609T090400
początek wersji obiektu	2026-06-09T09:04
nazwa	strefa wielofunkcyjna z zabudową mieszkaniową jednorodziną
oznaczenie	89SJ


symbol	SJ
obowiązuje od	2026-05-18
obowiązuje do	obecnie
status	w opracowaniu https://inspire.ec.europa.eu/codelist/ProcessStepGeneralValue/elaboration
charakter ustalenia	ogólnie wiążące https://inspire.ec.europa.eu/codelist/RegulationNatureValue/generallyBinding
profil podstawowy	teren zabudowy mieszkaniowej jednorodzinnej teren usług teren komunikacji teren zieleni urządzonej teren ogrodów działkowych teren infrastruktury technicznej
profil dodatkowy	teren zabudowy letniskowej lub rekreacji indywidualnej teren zieleni naturalnej teren lasu teren wód
maksymalna nadziemna intensywnosc zabudowy	0.6
maksymalny udzial powierzchni zabudowy	40%
maksymalna wysokosc zabudowy	9.0 m
minimalny udzial powierzchni biologicznie czynnej	30%
geometria	
plan	https://www.gov.pl/zagospodarowanieprzestrzenne/app/AktPlanowaniaPrzestrzennego/PL.ZIPPZP.12052/241715-POG/1POG
strefa planistyczna	PL.ZIPPZP.12052_241715-POG_1POG-90SJ_20260609T090400
identfier	https://www.gov.pl/zagospodarowanieprzestrzenne/app/StrefaPlanistyczna/PL.ZIPPZP.12052/241715-POG/1POG-90SJ/20260609T090400
przestrzen nazw	PL.ZIPPZP.12052/241715-POG
lokalny id	1POG-90SJ
wersja id	20260609T090400
początek wersji obiektu	2026-06-09T09:04
nazwa	strefa wielofunkcyjna z zabudową mieszkaniową jednorodzinną

oznaczenie	90SJ
symbol	SJ
obowiązuje od	2026-05-18
obowiązuje do	obecnie
status	w opracowaniu https://inspire.ec.europa.eu/codelist/ProcessStepGeneralValue/elaboration
charakter ustalenia	ogólnie wiążące https://inspire.ec.europa.eu/codelist/RegulationNatureValue/generallyBinding
profil podstawowy	teren zabudowy mieszkaniowej jednorodzinnej teren usług teren komunikacji teren zieleni urządzonej teren ogrodów działkowych teren infrastruktury technicznej
profil dodatkowy	teren zabudowy letniskowej lub rekreacji indywidualnej teren zieleni naturalnej teren lasu teren wód
maksymalna nadziemna intensywność zabudowy	0.6
maksymalny udział powierzchni zabudowy	40%
maksymalna wysokość zabudowy	9.0 m
minimalny udział powierzchni biologicznie czynnej	30%
geometria	
plan	https://www.gov.pl/zagospodarowanieprzestrzenne/app/AktPlanowaniaPrzestrzennego/PL.ZIPPZP.12052/241715-POG/1POG
strefa planistyczna	PL.ZIPPZP.12052_241715-POG_1POG-91SJ_20260609T090400
identyfikator	https://www.gov.pl/zagospodarowanieprzestrzenne/app/StrefaPlanistyczna/PL.ZIPPZP.12052/241715-POG/1POG-91SJ/20260609T090400
przestrzeń nazw	PL.ZIPPZP.12052/241715-POG
lokalny id	1POG-91SJ
wersja id	20260609T090400
początek wersji obiektu	2026-06-09T09:04


nazwa	strefa wielofunkcyjna z zabudową mieszkaniową jednorodzinną
oznaczenie	91SJ
symbol	SJ
obowiązuje od	2026-05-18
obowiązuje do	obecnie
status	w opracowaniu https://inspire.ec.europa.eu/codelist/ProcessStepGeneralValue/elaboration
charakter ustalenia	ogólnie wiążące https://inspire.ec.europa.eu/codelist/RegulationNatureValue/generallyBinding
profil podstawowy	teren zabudowy mieszkaniowej jednorodzinnej teren usług teren komunikacji teren zieleni urządzonej teren ogrodów działkowych teren infrastruktury technicznej
profil dodatkowy	teren zabudowy letniskowej lub rekreacji indywidualnej teren zieleni naturalnej teren lasu teren wód
maksymalna nadziemna intensywnosc zabudowy	0.6
maksymalny udział powierzchni zabudowy	40%
maksymalna wysokosc zabudowy	9.0 m
minimalny udział powierzchni biologicznie czynnej	30%
geometria	
plan	https://www.gov.pl/zagospodarowanieprzestrzenne/app/AktPlanowaniaPrzestrzennego/PL.ZIPPZP.12052/241715-POG/1POG
strefa planistyczna	PL.ZIPPZP.12052_241715-POG_1POG-92SJ_20260609T090400
identyfier	https://www.gov.pl/zagospodarowanieprzestrzenne/app/StrefaPlanistyczna/PL.ZIPPZP.12052/241715-POG/1POG-92SJ/20260609T090400
przestrzen nazw	PL.ZIPPZP.12052/241715-POG
lokalny id	1POG-92SJ
wersja id	20260609T090400

początek wersji obiektu	2026-06-09T09:04
nazwa	strefa wielofunkcyjna z zabudową mieszkaniową jednorodzinną
oznaczenie	92SJ
symbol	SJ
obowiązuje od	2026-05-18
obowiązuje do	obecnie
status	w opracowaniu https://inspire.ec.europa.eu/codelist/ProcessStepGeneralValue/elaboration
charakter ustalenia	ogólnie wiążące https://inspire.ec.europa.eu/codelist/RegulationNatureValue/generallyBinding
profil podstawowy	teren zabudowy mieszkaniowej jednorodzinnej teren usług teren komunikacji teren zieleni urządzonej teren ogrodów działkowych teren infrastruktury technicznej
profil dodatkowy	teren zabudowy letniskowej lub rekreacji indywidualnej teren zieleni naturalnej teren lasu teren wód
maksymalna nadziemna intensywność zabudowy	0.6
maksymalny udział powierzchni zabudowy	40%
maksymalna wysokość zabudowy	9.0 m
minimalny udział powierzchni biologicznie czynnej	30%
geometria	
plan	https://www.gov.pl/zagospodarowanieprzestrzenne/app/AktPlanowaniaPrzestrzennego/PL.ZIPPZP.12052/241715-POG/1POG
strefa planistyczna	PL.ZIPPZP.12052_241715-POG_1POG-93SJ_20260609T090400
identyfier	https://www.gov.pl/zagospodarowanieprzestrzenne/app/StrefaPlanistyczna/PL.ZIPPZP.12052/241715-POG/1POG-93SJ/20260609T090400
przestrzeń nazw	PL.ZIPPZP.12052/241715-POG
lokalny id	1POG-93SJ


wersja id	20260609T090400
początek wersji obiektu	2026-06-09T09:04
nazwa	strefa wielofunkcyjna z zabudową mieszkaniową jednorodzinną
oznaczenie	93SJ
symbol	SJ
obowiązuje od	2026-05-18
obowiązuje do	obecnie
status	w opracowaniu https://inspire.ec.europa.eu/codelist/ProcessStepGeneralValue/elaboration
charakter ustalenia	ogólnie wiążące https://inspire.ec.europa.eu/codelist/RegulationNatureValue/generallyBinding
profil podstawowy	teren zabudowy mieszkaniowej jednorodzinnej teren usług teren komunikacji teren zieleni urządzonej teren ogrodów działkowych teren infrastruktury technicznej
profil dodatkowy	teren zabudowy letniskowej lub rekreacji indywidualnej teren zieleni naturalnej teren lasu teren wód
maksymalna nadziemna intensywność zabudowy	0.8
maksymalny udział powierzchni zabudowy	60%
maksymalna wysokość zabudowy	9.0 m
minimalny udział powierzchni biologicznie czynnej	30%
geometria	
plan	https://www.gov.pl/zagospodarowanieprzestrzenne/app/AktPlanowaniaPrzestrzennego/PL.ZIPPZP.12052/241715-POG/1POG
strefa planistyczna	PL.ZIPPZP.12052_241715-POG_1POG-94SJ_20260609T090400
identyfikator	https://www.gov.pl/zagospodarowanieprzestrzenne/app/StrefaPlanistyczna/PL.ZIPPZP.12052/241715-POG/1POG-94SJ/20260609T090400
przestrzeń nazw	PL.ZIPPZP.12052/241715-POG


lokalny id	1POG-94SJ
wersja id	20260609T090400
początek wersji obiektu	2026-06-09T09:04
nazwa	strefa wielofunkcyjna z zabudową mieszkaniową jednorodzinną
oznaczenie	94SJ
symbol	SJ
obowiązuje od	2026-05-18
obowiązuje do	obecnie
status	w opracowaniu https://inspire.ec.europa.eu/codelist/ProcessStepGeneralValue/elaboration
charakter ustalenia	ogólnie wiążące https://inspire.ec.europa.eu/codelist/RegulationNatureValue/generallyBinding
profil podstawowy	teren zabudowy mieszkaniowej jednorodzinnej teren usług teren komunikacji teren zieleni urządzonej teren ogrodów działkowych teren infrastruktury technicznej
profil dodatkowy	teren zieleni naturalnej teren lasu teren wód
maksymalna nadziemna intensywność zabudowy	1.8
maksymalny udział powierzchni zabudowy	60%
maksymalna wysokość zabudowy	16.0 m
minimalny udział powierzchni biologicznie czynnej	15%
geometria	
plan	https://www.gov.pl/zagospodarowanieprzestrzenne/app/AktPlanowaniaPrzestrzennego/PL.ZIPPZP.12052/241715-POG/1POG
strefa planistyczna	PL.ZIPPZP.12052_241715-POG_1POG-95SJ_20260609T090400
identyfikator	https://www.gov.pl/zagospodarowanieprzestrzenne/app/StrefaPlanistyczna/PL.ZIPPZP.12052/241715-POG/1POG-95SJ/20260609T090400
przestrzeń nazw	PL.ZIPPZP.12052/241715-POG

lokalny id	1POG-95SJ
wersja id	20260609T090400
początek wersji obiektu	2026-06-09T09:04
nazwa	strefa wielofunkcyjna z zabudową mieszkaniową jednorodzinną
oznaczenie	95SJ
symbol	SJ
obowiązuje od	2026-05-18
obowiązuje do	obecnie
status	w opracowaniu https://inspire.ec.europa.eu/codelist/ProcessStepGeneralValue/elaboration
charakter ustalenia	ogólnie wiążące https://inspire.ec.europa.eu/codelist/RegulationNatureValue/generallyBinding
profil podstawowy	teren zabudowy mieszkaniowej jednorodzinnej teren usług teren komunikacji teren zieleni urządzonej teren ogrodów działkowych teren infrastruktury technicznej
profil dodatkowy	teren zieleni naturalnej teren lasu teren wód
maksymalna nadziemna intensywność zabudowy	1.8
maksymalny udział powierzchni zabudowy	60%
maksymalna wysokość zabudowy	12.0 m
minimalny udział powierzchni biologicznie czynnej	20%
geometria	
plan	https://www.gov.pl/zagospodarowanieprzestrzenne/app/AktPlanowaniaPrzestrzennego/PL.ZIPPZP.12052/241715-POG/1POG
strefa planistyczna	PL.ZIPPZP.12052_241715-POG_1POG-96SJ_20260609T090400
identyfikator	https://www.gov.pl/zagospodarowanieprzestrzenne/app/StrefaPlanistyczna/PL.ZIPPZP.12052/241715-POG/1POG-96SJ/20260609T090400

przestrzen nazw	PL.ZIPPZP.12052/241715-POG
lokalny id	1POG-96SJ
wersja id	20260609T090400
początek wersji obiektu	2026-06-09T09:04
nazwa	strefa wielofunkcyjna z zabudową mieszkaniową jednorodzinną
oznaczenie	96SJ
symbol	SJ
obowiązuje od	2026-05-18
obowiązuje do	obecnie
status	w opracowaniu https://inspire.ec.europa.eu/codelist/ProcessStepGeneralValue/elaboration
charakter ustalenia	ogólnie wiążące https://inspire.ec.europa.eu/codelist/RegulationNatureValue/generallyBinding
profil podstawowy	teren zabudowy mieszkaniowej jednorodzinnej teren usług teren komunikacji teren zieleni urządzonej teren ogrodów działkowych teren infrastruktury technicznej
profil dodatkowy	teren zieleni naturalnej teren lasu teren wód
maksymalna nadziemna intensywność zabudowy	1.8
maksymalny udział powierzchni zabudowy	60%
maksymalna wysokość zabudowy	12.0 m
minimalny udział powierzchni biologicznie czynnej	30%
geometria	
plan	https://www.gov.pl/zagospodarowanieprzestrzenne/app/AktPlanowaniaPrzestrzennego/PL.ZIPPZP.12052/241715-POG/1POG
strefa planistyczna	PL.ZIPPZP.12052_241715-POG_1POG-97SJ_20260609T090400
identyfier	https://www.gov.pl/zagospodarowanieprzestrzenne/app/StrefaPlanistyczna/PL.ZIPPZP.12052/241715-POG/1POG-97SJ/20260609T090400

przestrzen nazw	PL.ZIPPZP.12052/241715-POG
lokalny id	1POG-97SJ
wersja id	20260609T090400
początek wersji obiektu	2026-06-09T09:04
nazwa	strefa wielofunkcyjna z zabudową mieszkaniową jednorodzinną
oznaczenie	97SJ
symbol	SJ
obowiązuje od	2026-05-18
obowiązuje do	obecnie
status	w opracowaniu https://inspire.ec.europa.eu/codelist/ProcessStepGeneralValue/elaboration
charakter ustalenia	ogólnie wiążące https://inspire.ec.europa.eu/codelist/RegulationNatureValue/generallyBinding
profil podstawowy	teren zabudowy mieszkaniowej jednorodzinnej teren usług teren komunikacji teren zieleni urządzonej teren ogrodów działkowych teren infrastruktury technicznej
profil dodatkowy	teren zieleni naturalnej teren lasu teren wód
maksymalna nadziemna intensywność zabudowy	1.8
maksymalny udział powierzchni zabudowy	60%
maksymalna wysokość zabudowy	16.0 m
minimalny udział powierzchni biologicznie czynnej	15%
geometria	
plan	https://www.gov.pl/zagospodarowanieprzestrzenne/app/AktPlanowaniaPrzestrzennego/PL.ZIPPZP.12052/241715-POG/1POG
strefa planistyczna	PL.ZIPPZP.12052_241715-POG_1POG-98SJ_20260609T090400
identyfikator	https://www.gov.pl/zagospodarowanieprzestrzenne/app/StrefaPlanistyczna/PL.ZIPPZP.12052/241715-POG/1POG-98SJ

	/20260609T090400
przestrzen nazw	PL.ZIPPZP.12052/241715-POG
lokalny id	1POG-98SJ
wersja id	20260609T090400
początek wersji obiektu	2026-06-09T09:04
nazwa	strefa wielofunkcyjna z zabudową mieszkaniową jednorodzinną
oznaczenie	98SJ
symbol	SJ
obowiązuje od	2026-05-18
obowiązuje do	obecnie
status	w opracowaniu https://inspire.ec.europa.eu/codelist/ProcessStepGeneralValue/elaboration
charakter ustalenia	ogólnie wiążące https://inspire.ec.europa.eu/codelist/RegulationNatureValue/generallyBinding
profil podstawowy	teren zabudowy mieszkaniowej jednorodzinnej teren usług teren komunikacji teren zieleni urządzonej teren ogrodów działkowych teren infrastruktury technicznej
profil dodatkowy	teren zieleni naturalnej teren lasu teren wód
maksymalna nadziemna intensywność zabudowy	1.8
maksymalny udział powierzchni zabudowy	60%
maksymalna wysokość zabudowy	16.0 m
minimalny udział powierzchni biologicznie czynnej	30%
geometria	
plan	https://www.gov.pl/zagospodarowanieprzestrzenne/app/AktPlanowaniaPrzestrzennego/PL.ZIPPZP.12052/241715-POG/1POG
strefa planistyczna	PL.ZIPPZP.12052_241715-POG_1POG-99SJ_20260609T090400
identyfikator	https://www.gov.pl/zagospodarowanieprzestrzenne/app

	/StrefaPlanistyczna/PL.ZIPPZP.12052/241715-POG/1POG-99SJ /20260609T090400
przestrzen nazw	PL.ZIPPZP.12052/241715-POG
lokalny id	1POG-99SJ
wersja id	20260609T090400
początek wersji obiektu	2026-06-09T09:04
nazwa	strefa wielofunkcyjna z zabudową mieszkaniową jednorodzinną
oznaczenie	99SJ
symbol	SJ
obowiązuje od	2026-05-18
obowiązuje do	obecnie
status	w opracowaniu https://inspire.ec.europa.eu/codelist/ProcessStepGeneralValue/elaboration
charakter ustalenia	ogólnie wiążące https://inspire.ec.europa.eu/codelist/RegulationNatureValue/generallyBinding
profil podstawowy	teren zabudowy mieszkaniowej jednorodzinnej teren usług teren komunikacji teren zieleni urządzonej teren ogrodów działkowych teren infrastruktury technicznej
profil dodatkowy	teren zabudowy letniskowej lub rekreacji indywidualnej teren zieleni naturalnej teren lasu teren wód
maksymalna nadziemna intensywnosc zabudowy	0.8
maksymalny udział powierzchni zabudowy	60%
maksymalna wysokosc zabudowy	10.0 m
minimalny udział powierzchni biologicznie czynnej	30%
geometria	
plan	https://www.gov.pl/zagospodarowanieprzestrzenne/app/AktPlanowaniaPrzestrzennego/PL.ZIPPZP.12052/241715-POG/1POG
strefa planistyczna	PL.ZIPPZP.12052_241715-POG_1POG-100SJ_20260609T090400

identyfier <https://www.gov.pl/zagospodarowanieprzestrzenne/app/StrefaPlanistyczna/PL.ZIPPZP.12052/241715-POG/1POG-100SJ/20260609T090400>

przestrzen nazw PL.ZIPPZP.12052/241715-POG

lokalny id 1POG-100SJ

wersja id 20260609T090400

poczatek wersji obiektu 2026-06-09T09:04

nazwa strefa wielofunkcyjna z zabudową mieszkaniową jednorodzinną

oznaczenie 100SJ

symbol SJ

obowiazuje od 2026-05-18

obowiazuje do obecnie

status w opracowaniu
<https://inspire.ec.europa.eu/codelist/ProcessStepGeneralValue/elaboration>

charakter ustalenia ogólnie wiążące
<https://inspire.ec.europa.eu/codelist/RegulationNatureValue/generallyBinding>

profil podstawowy teren zabudowy mieszkaniowej jednorodzinnej
teren usług
teren komunikacji
teren zieleni urządzonej
teren ogrodów działkowych
teren infrastruktury technicznej

profil dodatkowy teren zieleni naturalnej
teren lasu
teren wód

maksymalna nadziemna intensywnosc zabudowy 1.8

maksymalny udzial powierzchni zabudowy 60%

maksymalna wysokosc zabudowy 12.0 m


minimalny udzial powierzchni biologicznie czynnej 30%

geometria



plan <https://www.gov.pl/zagospodarowanieprzestrzenne/app/AktPlanowaniaPrzestrzennego/PL.ZIPPZP.12052/241715-POG/1POG>

strefa planistyczna	PL.ZIPPZP.12052_241715-POG_1POG-101SJ_20260609T090400
identyfier	https://www.gov.pl/zagospodarowanieprzestrzenne/app/StrefaPlanistyczna/PL.ZIPPZP.12052/241715-POG/1POG-101SJ/20260609T090400
przestrzen nazw	PL.ZIPPZP.12052/241715-POG
lokalny id	1POG-101SJ
wersja id	20260609T090400
początek wersji obiektu	2026-06-09T09:04
nazwa	strefa wielofunkcyjna z zabudową mieszkaniową jednorodzinną
oznaczenie	101SJ
symbol	SJ
obowiązuje od	2026-05-18
obowiązuje do	obecnie
status	w opracowaniu https://inspire.ec.europa.eu/codelist/ProcessStepGeneralValue/elaboration
charakter ustalenia	ogólnie wiążące https://inspire.ec.europa.eu/codelist/RegulationNatureValue/generallyBinding
profil podstawowy	teren zabudowy mieszkaniowej jednorodzinnej teren usług teren komunikacji teren zieleni urządzonej teren ogrodów działkowych teren infrastruktury technicznej
profil dodatkowy	teren zieleni naturalnej teren lasu teren wód
maksymalna nadziemna intensywnosc zabudowy	1.8
maksymalny udział powierzchni zabudowy	60%
maksymalna wysokosc zabudowy	12.0 m
minimalny udział powierzchni biologicznie czynnej	30%
geometria	
plan	https://www.gov.pl/zagospodarowanieprzestrzenne/app/AktPlanowaniaPrzestrzennego/PL.ZIPPZP.12052/241715-POG/1POG

strefa planistyczna	PL.ZIPPZP.12052_241715-POG_1POG-102SJ_20260609T090400
identyfier	https://www.gov.pl/zagospodarowanieprzestrzenne/app/StrefaPlanistyczna/PL.ZIPPZP.12052/241715-POG/1POG-102SJ/20260609T090400
przestrzen nazw	PL.ZIPPZP.12052/241715-POG
lokalny id	1POG-102SJ
wersja id	20260609T090400
początek wersji obiektu	2026-06-09T09:04
nazwa	strefa wielofunkcyjna z zabudową mieszkaniową jednorodzinną
oznaczenie	102SJ
symbol	SJ
obowiązuje od	2026-05-18
obowiązuje do	obecnie
status	w opracowaniu https://inspire.ec.europa.eu/codelist/ProcessStepGeneralValue/elaboration
charakter ustalenia	ogólnie wiążące https://inspire.ec.europa.eu/codelist/RegulationNatureValue/generallyBinding
profil podstawowy	teren zabudowy mieszkaniowej jednorodzinnej teren usług teren komunikacji teren zieleni urządzonej teren ogrodów działkowych teren infrastruktury technicznej
profil dodatkowy	teren zieleni naturalnej teren lasu teren wód
maksymalna nadziemna intensywnosc zabudowy	1.8
maksymalny udział powierzchni zabudowy	60%
maksymalna wysokosc zabudowy	12.0 m
minimalny udział powierzchni biologicznie czynnej	5%
geometria	
plan	https://www.gov.pl/zagospodarowanieprzestrzenne/app/AktPlanowaniaPrzestrzennego/PL.ZIPPZP.12052/241715-POG/1POG

strefa planistyczna PL.ZIPPZP.12052_241715-POG_1POG-103SJ_20260609T090400

identyfier <https://www.gov.pl/zagospodarowanieprzestrzenne/app/StrefaPlanistyczna/PL.ZIPPZP.12052/241715-POG/1POG-103SJ/20260609T090400>

przestrzen nazw PL.ZIPPZP.12052/241715-POG

lokalny id 1POG-103SJ

wersja id 20260609T090400

początek wersji obiektu 2026-06-09T09:04

nazwa strefa wielofunkcyjna z zabudową mieszkaniową jednorodzinną

oznaczenie 103SJ

symbol SJ

obowiązuje od 2026-05-18

obowiązuje do obecnie

status w opracowaniu
<https://inspire.ec.europa.eu/codelist/ProcessStepGeneralValue/elaboration>

charakter ustalenia ogólnie wiążące
<https://inspire.ec.europa.eu/codelist/RegulationNatureValue/generallyBinding>

profil podstawowy teren zabudowy mieszkaniowej jednorodzinnej
teren usług
teren komunikacji
teren zieleni urządzonej
teren ogrodów działkowych
teren infrastruktury technicznej

profil dodatkowy teren zieleni naturalnej
teren lasu
teren wód

maksymalna nadziemna intensywność zabudowy 1.8

maksymalny udział powierzchni zabudowy 60%

maksymalna wysokość zabudowy 12.0 m

minimalny udział powierzchni biologicznie czynnej 30%

geometria



plan <https://www.gov.pl/zagospodarowanieprzestrzenne/app/AktPlanowaniaPrzestrzennego/PL.ZIPPZP.12052/241715-POG/1POG>

strefa planistyczna PL.ZIPPZP.12052_241715-POG_1POG-104SJ_20260609T090400

identyfier <https://www.gov.pl/zagospodarowanieprzestrzenne/app/StrefaPlanistyczna/PL.ZIPPZP.12052/241715-POG/1POG-104SJ/20260609T090400>

przestrzen nazw PL.ZIPPZP.12052/241715-POG

lokalny id 1POG-104SJ

wersja id 20260609T090400

początek wersji obiektu 2026-06-09T09:04

nazwa strefa wielofunkcyjna z zabudową mieszkaniową jednorodzinną

oznaczenie 104SJ

symbol SJ

obowiązuje od 2026-05-18

obowiązuje do obecnie

status w opracowaniu
<https://inspire.ec.europa.eu/codelist/ProcessStepGeneralValue/elaboration>

charakter ustalenia ogólnie wiążące
<https://inspire.ec.europa.eu/codelist/RegulationNatureValue/generallyBinding>

profil podstawowy teren zabudowy mieszkaniowej jednorodzinnej
teren usług
teren komunikacji
teren zieleni urządzonej
teren ogrodów działkowych
teren infrastruktury technicznej

profil dodatkowy teren zieleni naturalnej
teren lasu
teren wód

maksymalna nadziemna intensywnosc zabudowy 1.8

maksymalny udział powierzchni zabudowy 60%

maksymalna wysokosc zabudowy 12.0 m

minimalny udział powierzchni biologicznie czynnej 30%

geometria



plan <https://www.gov.pl/zagospodarowanieprzestrzenne/app>

strefa planistyczna	PL.ZIPPZP.12052_241715-POG_1POG-105SJ_20260609T090400
identyfier	https://www.gov.pl/zagospodarowanieprzestrzenne/app/StrefaPlanistyczna/PL.ZIPPZP.12052/241715-POG/1POG-105SJ/20260609T090400
przestrzen nazw	PL.ZIPPZP.12052/241715-POG
lokalny id	1POG-105SJ
wersja id	20260609T090400
początek wersji obiektu	2026-06-09T09:04
nazwa	strefa wielofunkcyjna z zabudową mieszkaniową jednorodzinną
oznaczenie	105SJ
symbol	SJ
obowiązuje od	2026-05-18
obowiązuje do	obecnie
status	w opracowaniu https://inspire.ec.europa.eu/codelist/ProcessStepGeneralValue/elaboration
charakter ustalenia	ogólnie wiążące https://inspire.ec.europa.eu/codelist/RegulationNatureValue/generallyBinding
profil podstawowy	teren zabudowy mieszkaniowej jednorodzinnej teren usług teren komunikacji teren zieleni urządzonej teren ogrodów działkowych teren infrastruktury technicznej
profil dodatkowy	teren zieleni naturalnej teren lasu teren wód
maksymalna nadziemna intensywność zabudowy	1.8
maksymalny udział powierzchni zabudowy	60%
maksymalna wysokość zabudowy	12.0 m
minimalny udział powierzchni biologicznie czynnej	30%

geometria

plan	https://www.gov.pl/zagospodarowanieprzestrzenne/app/AktPlanowaniaPrzestrzennego/PL.ZIPPZP.12052/241715-POG/1POG
strefa planistyczna	PL.ZIPPZP.12052_241715-POG_1POG-106SJ_20260609T090400
identyfier	https://www.gov.pl/zagospodarowanieprzestrzenne/app/StrefaPlanistyczna/PL.ZIPPZP.12052/241715-POG/1POG-106SJ/20260609T090400
przestrzen nazw	PL.ZIPPZP.12052/241715-POG
lokalny id	1POG-106SJ
wersja id	20260609T090400
początek wersji obiektu	2026-06-09T09:04
nazwa	strefa wielofunkcyjna z zabudową mieszkaniową jednorodzinną
oznaczenie	106SJ
symbol	SJ
obowiązuje od	2026-05-18
obowiązuje do	obecnie
status	w opracowaniu https://inspire.ec.europa.eu/codelist/ProcessStepGeneralValue/elaboration
charakter ustalenia	ogólnie wiążące https://inspire.ec.europa.eu/codelist/RegulationNatureValue/generallyBinding
profil podstawowy	teren zabudowy mieszkaniowej jednorodzinnej teren usług teren komunikacji teren zieleni urządzonej teren ogrodów działkowych teren infrastruktury technicznej
profil dodatkowy	teren zieleni naturalnej teren lasu teren wód
maksymalna nadziemna intensywnosc zabudowy	1.8
maksymalny udział powierzchni zabudowy	60%
maksymalna wysokosc zabudowy	12.0 m
minimalny udział powierzchni biologicznie czynnej	5%
geometria	

plan	https://www.gov.pl/zagospodarowanieprzestrzenne/app/AktPlanowaniaPrzestrzennego/PL.ZIPPZP.12052/241715-POG/1POG
strefa planistyczna	PL.ZIPPZP.12052_241715-POG_1POG-107SJ_20260609T090400
identyfier	https://www.gov.pl/zagospodarowanieprzestrzenne/app/StrefaPlanistyczna/PL.ZIPPZP.12052/241715-POG/1POG-107SJ/20260609T090400
przestrzen nazw	PL.ZIPPZP.12052/241715-POG
lokalny id	1POG-107SJ
wersja id	20260609T090400
początek wersji obiektu	2026-06-09T09:04
nazwa	strefa wielofunkcyjna z zabudową mieszkaniową jednorodzinną
oznaczenie	107SJ
symbol	SJ
obowiązuje od	2026-05-18
obowiązuje do	obecnie
status	w opracowaniu https://inspire.ec.europa.eu/codelist/ProcessStepGeneralValue/elaboration
charakter ustalenia	ogólnie wiążące https://inspire.ec.europa.eu/codelist/RegulationNatureValue/generallyBinding
profil podstawowy	teren zabudowy mieszkaniowej jednorodzinnej teren usług teren komunikacji teren zieleni urządzonej teren ogrodów działkowych teren infrastruktury technicznej
profil dodatkowy	teren zieleni naturalnej teren lasu teren wód
maksymalna nadziemna intensywnosc zabudowy	2
maksymalny udział powierzchni zabudowy	70%
maksymalna wysokosc zabudowy	16.0 m
minimalny udział powierzchni biologicznie czynnej	15%
geometria	



plan <https://www.gov.pl/zagospodarowanieprzestrzenne/app/AktPlanowaniaPrzestrzennego/PL.ZIPPZP.12052/241715-POG/1POG>

strefa planistyczna PL.ZIPPZP.12052_241715-POG_1POG-108SJ_20260609T090400

identyfier <https://www.gov.pl/zagospodarowanieprzestrzenne/app/StrefaPlanistyczna/PL.ZIPPZP.12052/241715-POG/1POG-108SJ/20260609T090400>

przestrzen nazw PL.ZIPPZP.12052/241715-POG

lokalny id 1POG-108SJ

wersja id 20260609T090400

poczatek wersji obiektu 2026-06-09T09:04

nazwa strefa wielofunkcyjna z zabudową mieszkaniową jednorodzinną

oznaczenie 108SJ

symbol SJ

obowiazuje od 2026-05-18

obowiazuje do obecnie

status w opracowaniu
<https://inspire.ec.europa.eu/codelist/ProcessStepGeneralValue/elaboration>

charakter ustalenia ogólnie wiążące
<https://inspire.ec.europa.eu/codelist/RegulationNatureValue/generallyBinding>

profil podstawowy teren zabudowy mieszkaniowej jednorodzinnej
teren usług
teren komunikacji
teren zieleni urządzonej
teren ogrodów działkowych
teren infrastruktury technicznej

profil dodatkowy teren zieleni naturalnej
teren lasu
teren wód

maksymalna nadziemna intensywnosc zabudowy 1.8

maksymalny udzial powierzchni zabudowy 60%

maksymalna wysokosc zabudowy 12.0 m

minimalny udzial powierzchni biologicznie czynnej 30%

geometria



plan

<https://www.gov.pl/zagospodarowanieprzestrzenne/app/AktPlanowaniaPrzestrzennego/PL.ZIPPZP.12052/241715-POG/1POG>

strefa planistyczna

PL.ZIPPZP.12052_241715-POG_1POG-109SJ_20260609T090400

identyfier

<https://www.gov.pl/zagospodarowanieprzestrzenne/app/StrefaPlanistyczna/PL.ZIPPZP.12052/241715-POG/1POG-109SJ/20260609T090400>

przestrzen nazw

PL.ZIPPZP.12052/241715-POG

lokalny id

1POG-109SJ

wersja id

20260609T090400

początek wersji obiektu

2026-06-09T09:04

nazwa

strefa wielofunkcyjna z zabudową mieszkaniową jednorodzinną

oznaczenie

109SJ

symbol

SJ

obowiązuje od

2026-05-18

obowiązuje do

obecnie

status

w opracowaniu
<https://inspire.ec.europa.eu/codelist/ProcessStepGeneralValue/elaboration>

charakter ustalenia

ogólnie wiążące
<https://inspire.ec.europa.eu/codelist/RegulationNatureValue/generallyBinding>

profil podstawowy

teren zabudowy mieszkaniowej jednorodzinnej
teren usług
teren komunikacji
teren zieleni urządzonej
teren ogrodów działkowych
teren infrastruktury technicznej

profil dodatkowy

teren zieleni naturalnej
teren lasu
teren wód

maksymalna nadziemna intensywność zabudowy

1.8

maksymalny udział powierzchni zabudowy

60%

maksymalna wysokość zabudowy

12.0 m

minimalny udział powierzchni

biologicznie czynnej 30%

geometria



plan <https://www.gov.pl/zagospodarowanieprzestrzenne/app/AktPlanowaniaPrzestrzennego/PL.ZIPPZP.12052/241715-POG/1POG>

strefa planistyczna PL.ZIPPZP.12052_241715-POG_1POG-110SJ_20260609T090400

identfier <https://www.gov.pl/zagospodarowanieprzestrzenne/app/StrefaPlanistyczna/PL.ZIPPZP.12052/241715-POG/1POG-110SJ/20260609T090400>

przestrzen nazw PL.ZIPPZP.12052/241715-POG

lokalny id 1POG-110SJ

wersja id 20260609T090400

początek wersji obiektu 2026-06-09T09:04

nazwa strefa wielofunkcyjna z zabudową mieszkaniową jednorodzinną

oznaczenie 110SJ

symbol SJ

obowiązuje od 2026-05-18

obowiązuje do obecnie

status w opracowaniu
<https://inspire.ec.europa.eu/codelist/ProcessStepGeneralValue/elaboration>

charakter ustalenia ogólnie wiążące
<https://inspire.ec.europa.eu/codelist/RegulationNatureValue/generallyBinding>

profil podstawowy teren zabudowy mieszkaniowej jednorodzinnej
teren usług
teren komunikacji
teren zieleni urządzonej
teren ogrodów działkowych
teren infrastruktury technicznej

profil dodatkowy teren zieleni naturalnej
teren lasu
teren wód

maksymalna nadziemna intensywnosc zabudowy 2

maksymalny udział powierzchni zabudowy 70%

maksymalna wysokosc zabudowy 16.0 m

minimalny udział powierzchni biologicznie czynnej 15%

geometria



plan <https://www.gov.pl/zagospodarowanieprzestrzenne/app/AktPlanowaniaPrzestrzennego/PL.ZIPPZP.12052/241715-POG/1POG>

strefa planistyczna PL.ZIPPZP.12052_241715-POG_1POG-111SJ_20260609T090400

identyfier <https://www.gov.pl/zagospodarowanieprzestrzenne/app/StrefaPlanistyczna/PL.ZIPPZP.12052/241715-POG/1POG-111SJ/20260609T090400>

przestrzen nazw PL.ZIPPZP.12052/241715-POG

lokalny id 1POG-111SJ

wersja id 20260609T090400

początek wersji obiektu 2026-06-09T09:04

nazwa strefa wielofunkcyjna z zabudową mieszkaniową jednorodzinną

oznaczenie 111SJ

symbol SJ

obowiązuje od 2026-05-18

obowiązuje do obecnie

status w opracowaniu
<https://inspire.ec.europa.eu/codelist/ProcessStepGeneralValue/elaboration>

charakter ustalenia ogólnie wiążące
<https://inspire.ec.europa.eu/codelist/RegulationNatureValue/generallyBinding>

profil podstawowy teren zabudowy mieszkaniowej jednorodzinnej
teren usług
teren komunikacji
teren zieleni urządzonej
teren ogrodów działkowych
teren infrastruktury technicznej

profil dodatkowy teren zieleni naturalnej
teren lasu
teren wód

maksymalna nadziemna intensywność zabudowy 2

maksymalny udział powierzchni zabudowy 70%

maksymalna wysokość zabudowy 16.0 m

minimalny udział powierzchni biologicznie czynnej 30%

geometria



plan <https://www.gov.pl/zagospodarowanieprzestrzenne/app/AktPlanowaniaPrzestrzennego/PL.ZIPPZP.12052/241715-POG/1POG>

strefa planistyczna PL.ZIPPZP.12052_241715-POG_1POG-112SJ_20260609T090400

identyfier <https://www.gov.pl/zagospodarowanieprzestrzenne/app/StrefaPlanistyczna/PL.ZIPPZP.12052/241715-POG/1POG-112SJ/20260609T090400>

przestrzen nazw PL.ZIPPZP.12052/241715-POG

lokalny id 1POG-112SJ

wersja id 20260609T090400

początek wersji obiektu 2026-06-09T09:04

nazwa strefa wielofunkcyjna z zabudową mieszkaniową jednorodzinną

oznaczenie 112SJ

symbol SJ

obowiązuje od 2026-05-18

obowiązuje do obecnie

status w opracowaniu
<https://inspire.ec.europa.eu/codelist/ProcessStepGeneralValue/elaboration>

charakter ustalenia ogólnie wiążące
<https://inspire.ec.europa.eu/codelist/RegulationNatureValue/generallyBinding>

profil podstawowy teren zabudowy mieszkaniowej jednorodzinnej
teren usług
teren komunikacji
teren zieleni urządzonej
teren ogrodów działkowych
teren infrastruktury technicznej

profil dodatkowy teren zieleni naturalnej
teren lasu
teren wód

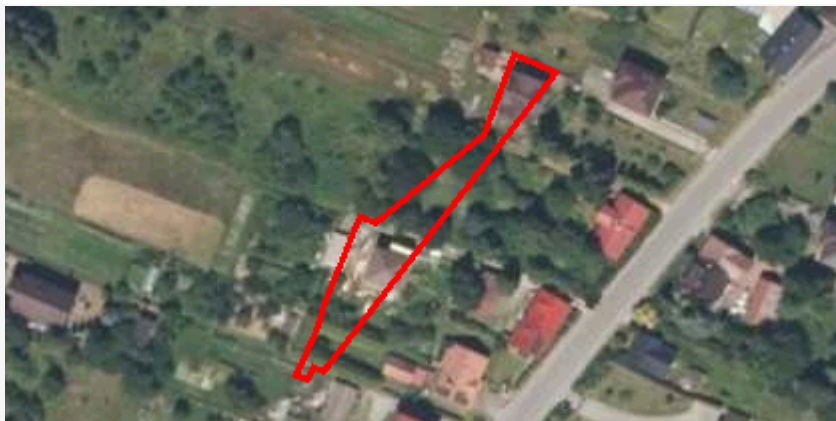
maksymalna nadziemna intensywność zabudowy 2

maksymalny udział powierzchni zabudowy 70%

maksymalna wysokosc zabudowy 16.0 m

minimalny udzial powierzchni biologicznie czynnej 30%

geometria



plan <https://www.gov.pl/zagospodarowanieprzestrzenne/app/AktPlanowaniaPrzestrzennego/PL.ZIPPZP.12052/241715-POG/1POG>

strefa planistyczna PL.ZIPPZP.12052_241715-POG_1POG-113SJ_20260609T090400

identfier <https://www.gov.pl/zagospodarowanieprzestrzenne/app/StrefaPlanistyczna/PL.ZIPPZP.12052/241715-POG/1POG-113SJ/20260609T090400>

przestrzen nazw PL.ZIPPZP.12052/241715-POG

lokalny id 1POG-113SJ

wersja id 20260609T090400

początek wersji obiektu 2026-06-09T09:04

nazwa strefa wielofunkcyjna z zabudową mieszkaniową jednorodzinną

oznaczenie 113SJ

symbol SJ

obowiązuje od 2026-05-18

obowiązuje do obecnie

status w opracowaniu
<https://inspire.ec.europa.eu/codelist/ProcessStepGeneralValue/elaboration>

charakter ustalenia ogólnie wiążące
<https://inspire.ec.europa.eu/codelist/RegulationNatureValue/generallyBinding>

profil podstawowy teren zabudowy mieszkaniowej jednorodzinnej
teren usług
teren komunikacji
teren zieleni urządzonej
teren ogrodów działkowych
teren infrastruktury technicznej

profil dodatkowy teren zieleni naturalnej
teren lasu
teren wód

maksymalna nadziemna intensywnosc zabudowy 1.8

maksymalny udzial powierzchni zabudowy 60%

maksymalna wysokosc zabudowy 12.0 m

minimalny udzial powierzchni biologicznie czynnej 5%

geometria



plan <https://www.gov.pl/zagospodarowanieprzestrzenne/app/AktPlanowaniaPrzestrzennego/PL.ZIPPZP.12052/241715-POG/1POG>

strefa planistyczna PL.ZIPPZP.12052_241715-POG_1POG-114SJ_20260609T090400

identfier <https://www.gov.pl/zagospodarowanieprzestrzenne/app/StrefaPlanistyczna/PL.ZIPPZP.12052/241715-POG/1POG-114SJ/20260609T090400>

przestrzen nazw PL.ZIPPZP.12052/241715-POG

lokalny id 1POG-114SJ

wersja id 20260609T090400

poczatek wersji obiektu 2026-06-09T09:04

nazwa strefa wielofunkcyjna z zabudową mieszkaniową jednorodzinną

oznaczenie 114SJ

symbol SJ

obowiazuje od 2026-05-18

obowiazuje do obecnie

status w opracowaniu
<https://inspire.ec.europa.eu/codelist/ProcessStepGeneralValue/elaboration>

charakter ustalenia ogólnie wiążące
<https://inspire.ec.europa.eu/codelist/RegulationNatureValue/generallyBinding>

profil podstawowy teren zabudowy mieszkaniowej jednorodzinnej
teren usług
teren komunikacji
teren zieleni urządzonej
teren ogrodów działkowych
teren infrastruktury technicznej

profil dodatkowy teren zieleni naturalnej
teren lasu
teren wód

maksymalna nadziemna intensywnosc zabudowy 1.8

maksymalny udzial powierzchni

zabudowy	60%
maksymalna wysokosc zabudowy	12.0 m
minimalny udzial powierzchni biologicznie czynnej	30%

geometria



plan	https://www.gov.pl/zagospodarowanieprzestrzenne/app/AktPlanowaniaPrzestrzennego/PL.ZIPPZP.12052/241715-POG/1POG
-------------	---

strefa planistyczna	PL.ZIPPZP.12052_241715-POG_1POG-115SJ_20260609T090400
----------------------------	---

identfier	https://www.gov.pl/zagospodarowanieprzestrzenne/app/StrefaPlanistyczna/PL.ZIPPZP.12052/241715-POG/1POG-115SJ/20260609T090400
------------------	---

przestrzen nazw	PL.ZIPPZP.12052/241715-POG
------------------------	----------------------------

lokalny id	1POG-115SJ
-------------------	------------

wersja id	20260609T090400
------------------	-----------------

poczatek wersji obiektu	2026-06-09T09:04
--------------------------------	------------------

nazwa	strefa wielofunkcyjna z zabudową mieszkaniową jednorodzinną
--------------	---

oznaczenie	115SJ
-------------------	-------

symbol	SJ
---------------	----

obowiazuje od	2026-05-18
----------------------	------------

obowiazuje do	obecnie
----------------------	---------

status	w opracowaniu https://inspire.ec.europa.eu/codelist/ProcessStepGeneralValue/elaboration
---------------	--

charakter ustalenia	ogólnie wiążące https://inspire.ec.europa.eu/codelist/RegulationNatureValue/generallyBinding
----------------------------	--

profil podstawowy	teren zabudowy mieszkaniowej jednorodzinnej teren usług teren komunikacji teren zieleni urządzonej teren ogrodów działkowych teren infrastruktury technicznej
--------------------------	--

profil dodatkowy	teren zieleni naturalnej teren lasu teren wód
-------------------------	---

maksymalna nadziemna intensywnosc zabudowy	1.8
---	-----

maksymalny udział powierzchni zabudowy 60%

maksymalna wysokość zabudowy 12.0 m

minimalny udział powierzchni biologicznie czynnej 30%

geometria



plan <https://www.gov.pl/zagospodarowanieprzestrzenne/app/AktPlanowaniaPrzestrzennego/PL.ZIPPZP.12052/241715-POG/1POG>

strefa planistyczna PL.ZIPPZP.12052_241715-POG_1POG-116SJ_20260609T090400

identyfikator <https://www.gov.pl/zagospodarowanieprzestrzenne/app/StrefaPlanistyczna/PL.ZIPPZP.12052/241715-POG/1POG-116SJ/20260609T090400>

przestrzeń nazw PL.ZIPPZP.12052/241715-POG

lokalny id 1POG-116SJ

wersja id 20260609T090400

początek wersji obiektu 2026-06-09T09:04

nazwa strefa wielofunkcyjna z zabudową mieszkaniową jednorodzinną

oznaczenie 116SJ

symbol SJ

obowiązuje od 2026-05-18

obowiązuje do obecnie

status w opracowaniu
<https://inspire.ec.europa.eu/codelist/ProcessStepGeneralValue/elaboration>

charakter ustalenia ogólnie wiążące
<https://inspire.ec.europa.eu/codelist/RegulationNatureValue/generallyBinding>

profil podstawowy teren zabudowy mieszkaniowej jednorodzinnej
teren usług
teren komunikacji
teren zieleni urządzonej
teren ogrodów działkowych
teren infrastruktury technicznej

profil dodatkowy teren zieleni naturalnej
teren lasu
teren wód

maksymalna nadziemna intensywność zabudowy 1.8

maksymalny udział powierzchni zabudowy 60%

maksymalna wysokość zabudowy 12.0 m

minimalny udział powierzchni biologicznie czynnej 5%

geometria



plan <https://www.gov.pl/zagospodarowanieprzestrzenne/app/AktPlanowaniaPrzestrzennego/PL.ZIPPZP.12052/241715-POG/1POG>

strefa planistyczna PL.ZIPPZP.12052_241715-POG_1POG-117SJ_20260609T090400

identyfikator <https://www.gov.pl/zagospodarowanieprzestrzenne/app/StrefaPlanistyczna/PL.ZIPPZP.12052/241715-POG/1POG-117SJ/20260609T090400>

przestrzeń nazw PL.ZIPPZP.12052/241715-POG

lokalny id 1POG-117SJ

wersja id 20260609T090400

początek wersji obiektu 2026-06-09T09:04

nazwa strefa wielofunkcyjna z zabudową mieszkaniową jednorodzinną

oznaczenie 117SJ

symbol SJ

obowiązuje od 2026-05-18

obowiązuje do obecnie

status w opracowaniu
<https://inspire.ec.europa.eu/codelist/ProcessStepGeneralValue/elaboration>

charakter ustalenia ogólnie wiążące
<https://inspire.ec.europa.eu/codelist/RegulationNatureValue/generallyBinding>

profil podstawowy teren zabudowy mieszkaniowej jednorodzinnej
teren usług
teren komunikacji
teren zieleni urządzonej
teren ogrodów działkowych
teren infrastruktury technicznej

profil dodatkowy teren zieleni naturalnej
teren lasu
teren wód

maksymalna nadziemna

intensywnosc zabudowy	1.8
maksymalny udzial powierzchni zabudowy	60%
maksymalna wysokosc zabudowy	12.0 m
minimalny udzial powierzchni biologicznie czynnej	20%

geometria



plan

<https://www.gov.pl/zagospodarowanieprzestrzenne/app/AktPlanowaniaPrzestrzennego/PL.ZIPPZP.12052/241715-POG/1POG>

strefa planistyczna PL.ZIPPZP.12052_241715-POG_1POG-118SJ_20260609T090400

identfier <https://www.gov.pl/zagospodarowanieprzestrzenne/app/StrefaPlanistyczna/PL.ZIPPZP.12052/241715-POG/1POG-118SJ/20260609T090400>

przestrzen nazw PL.ZIPPZP.12052/241715-POG

lokalny id 1POG-118SJ

wersja id 20260609T090400

poczatek wersji obiektu 2026-06-09T09:04

nazwa strefa wielofunkcyjna z zabudową mieszkaniową jednorodzinną

oznaczenie 118SJ

symbol SJ

obowiazuje od 2026-05-18

obowiazuje do obecnie

status w opracowaniu
<https://inspire.ec.europa.eu/codelist/ProcessStepGeneralValue/elaboration>

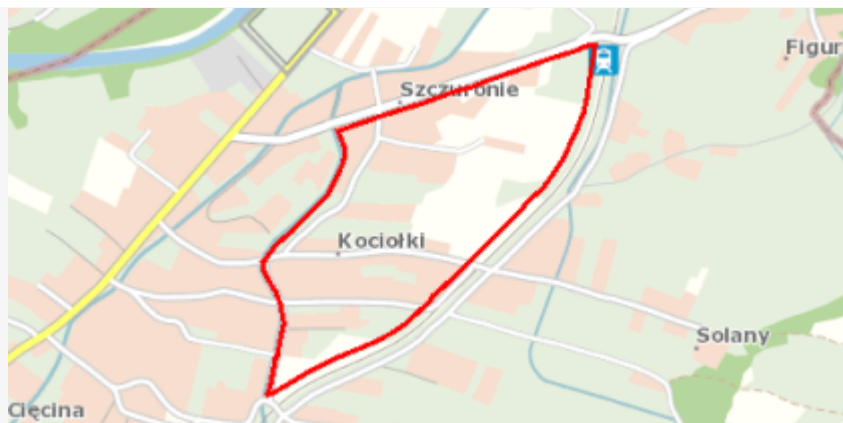
charakter ustalenia ogólnie wiążące
<https://inspire.ec.europa.eu/codelist/RegulationNatureValue/generallyBinding>

profil podstawowy teren zabudowy mieszkaniowej jednorodzinnej
teren usług
teren komunikacji
teren zieleni urządzonej
teren ogrodów działkowych
teren infrastruktury technicznej

profil dodatkowy teren zabudowy letniskowej lub rekreacji indywidualnej
teren zieleni naturalnej
teren lasu
teren wód

maksymalna nadziemna intensywnosc zabudowy	1.8
maksymalny udzial powierzchni zabudowy	60%
maksymalna wysokosc zabudowy	12.0 m
minimalny udzial powierzchni biologicznie czynnej	5%

geometria



plan

<https://www.gov.pl/zagospodarowanieprzestrzenne/app/AktPlanowaniaPrzestrzennego/PL.ZIPPZP.12052/241715-POG/1POG>

strefa planistyczna

PL.ZIPPZP.12052_241715-POG_1POG-119SJ_20260609T090400

identyfier

<https://www.gov.pl/zagospodarowanieprzestrzenne/app/StrefaPlanistyczna/PL.ZIPPZP.12052/241715-POG/1POG-119SJ/20260609T090400>

przestrzen nazw

PL.ZIPPZP.12052/241715-POG

lokalny id

1POG-119SJ

wersja id

20260609T090400

poczatek wersji obiektu

2026-06-09T09:04

nazwa

strefa wielofunkcyjna z zabudową mieszkaniową jednorodzinną

oznaczenie

119SJ

symbol

SJ

obowiazuje od

2026-05-18

obowiazuje do

obecnie

status

w opracowaniu
<https://inspire.ec.europa.eu/codelist/ProcessStepGeneralValue/elaboration>

charakter ustalenia

ogólnie wiążące
<https://inspire.ec.europa.eu/codelist/RegulationNatureValue/generallyBinding>


profil podstawowy

teren zabudowy mieszkaniowej jednorodzinnej
teren usług
teren komunikacji
teren zieleni urządzonej
teren ogrodów działkowych
teren infrastruktury technicznej

profil dodatkowy

teren zieleni naturalnej
teren lasu

	teren wód
maksymalna nadziemna intensywnosc zabudowy	1.8
maksymalny udzial powierzchni zabudowy	60%
maksymalna wysokosc zabudowy	12.0 m
minimalny udzial powierzchni biologicznie czynnej	30%
geometria	
plan	https://www.gov.pl/zagospodarowanieprzestrzenne/app/AktPlanowaniaPrzestrzennego/PL.ZIPPZP.12052/241715-POG/1POG
strefa planistyczna	PL.ZIPPZP.12052_241715-POG_1POG-120SJ_20260609T090400
identfier	https://www.gov.pl/zagospodarowanieprzestrzenne/app/StrefaPlanistyczna/PL.ZIPPZP.12052/241715-POG/1POG-120SJ/20260609T090400
przestrzen nazw	PL.ZIPPZP.12052/241715-POG
lokalny id	1POG-120SJ
wersja id	20260609T090400
poczatek wersji obiektu	2026-06-09T09:04
nazwa	strefa wielofunkcyjna z zabudową mieszkaniową jednorodzinną
oznaczenie	120SJ
symbol	SJ
obowiazuje od	2026-05-18
obowiazuje do	obecnie
status	w opracowaniu https://inspire.ec.europa.eu/codelist/ProcessStepGeneralValue/elaboration
charakter ustalenia	ogólnie wiążące https://inspire.ec.europa.eu/codelist/RegulationNatureValue/generallyBinding
profil podstawowy	teren zabudowy mieszkaniowej jednorodzinnej teren usług teren komunikacji teren zieleni urządzonej teren ogrodów działkowych teren infrastruktury technicznej
profil dodatkowy	teren zabudowy letniskowej lub rekreacji indywidualnej

	teren zieleni naturalnej teren lasu teren wód
maksymalna nadziemna intensywnosc zabudowy	1.8
maksymalny udzial powierzchni zabudowy	60%
maksymalna wysokosc zabudowy	12.0 m
minimalny udzial powierzchni biologicznie czynnej	5%
geometria	
plan	https://www.gov.pl/zagospodarowanieprzestrzenne/app/AktPlanowaniaPrzestrzennego/PL.ZIPPZP.12052/241715-POG/1POG
strefa planistyczna	PL.ZIPPZP.12052_241715-POG_1POG-121SJ_20260609T090400
identfier	https://www.gov.pl/zagospodarowanieprzestrzenne/app/StrefaPlanistyczna/PL.ZIPPZP.12052/241715-POG/1POG-121SJ/20260609T090400
przestrzen nazw	PL.ZIPPZP.12052/241715-POG
lokalny id	1POG-121SJ
wersja id	20260609T090400
poczatek wersji obiektu	2026-06-09T09:04
nazwa	strefa wielofunkcyjna z zabudową mieszkaniową jednorodziną
oznaczenie	121SJ
symbol	SJ
obowiazuje od	2026-05-18
obowiazuje do	obecnie
status	w opracowaniu https://inspire.ec.europa.eu/codelist/ProcessStepGeneralValue/elaboration
charakter ustalenia	ogólnie wiążące https://inspire.ec.europa.eu/codelist/RegulationNatureValue/generallyBinding
profil podstawowy	teren zabudowy mieszkaniowej jednorodzinnej teren usług teren komunikacji teren zieleni urządzonej teren ogrodów działkowych teren infrastruktury technicznej

profil dodatkowy	teren zabudowy letniskowej lub rekreacji indywidualnej teren zieleni naturalnej teren lasu teren wód
-------------------------	---

maksymalna nadziemna intensywnosc zabudowy	1.8
---	-----

maksymalny udzial powierzchni zabudowy	60%
---	-----

maksymalna wysokosc zabudowy	12.0 m
-------------------------------------	--------

minimalny udzial powierzchni biologicznie czynnej	30%
--	-----

geometria	
------------------	--



plan	https://www.gov.pl/zagospodarowanieprzestrzenne/app/AktPlanowaniaPrzestrzennego/PL.ZIPPZP.12052/241715-POG/1POG
-------------	---

strefa planistyczna	PL.ZIPPZP.12052_241715-POG_1POG-122SJ_20260609T090400
----------------------------	---

identfier	https://www.gov.pl/zagospodarowanieprzestrzenne/app/StrefaPlanistyczna/PL.ZIPPZP.12052/241715-POG/1POG-122SJ/20260609T090400
------------------	---

przestrzen nazw	PL.ZIPPZP.12052/241715-POG
------------------------	----------------------------

lokalny id	1POG-122SJ
-------------------	------------

wersja id	20260609T090400
------------------	-----------------

poczatek wersji obiektu	2026-06-09T09:04
--------------------------------	------------------

nazwa	strefa wielofunkcyjna z zabudową mieszkaniową jednorodzinną
--------------	---

oznaczenie	122SJ
-------------------	-------

symbol	SJ
---------------	----


obowiazuje od	2026-05-18
----------------------	------------


obowiazuje do	obecnie
----------------------	---------


status	w opracowaniu https://inspire.ec.europa.eu/codelist/ProcessStepGeneralValue/elaboration
---------------	--

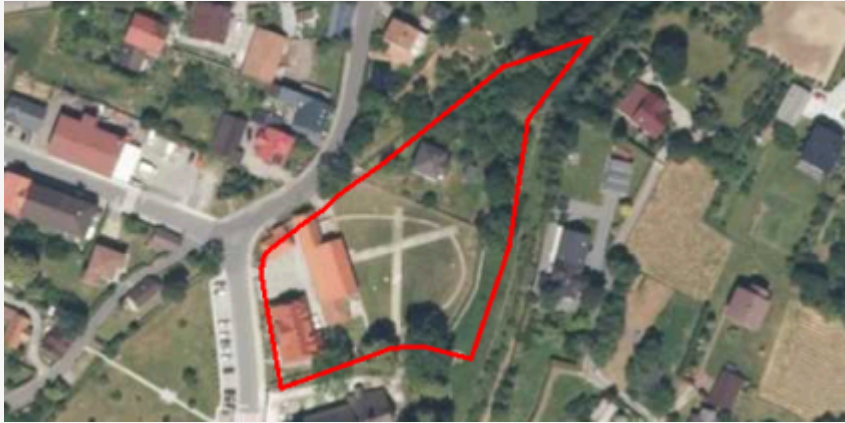
charakter ustalenia	ogólnie wiążące https://inspire.ec.europa.eu/codelist/RegulationNatureValue/generallyBinding
----------------------------	--

profil podstawowy	teren zabudowy mieszkaniowej jednorodzinnej teren usług teren komunikacji teren zieleni urządzonej
--------------------------	---

	teren ogrodów działkowych teren infrastruktury technicznej
profil dodatkowy	teren zabudowy letniskowej lub rekreacji indywidualnej teren zieleni naturalnej teren lasu teren wód
maksymalna nadziemna intensywnosc zabudowy	1.8
maksymalny udzial powierzchni zabudowy	60%
maksymalna wysokosc zabudowy	12.0 m
minimalny udzial powierzchni biologicznie czynnej	20%
geometria	
plan	https://www.gov.pl/zagospodarowanieprzestrzenne/app/AktPlanowaniaPrzestrzennego/PL.ZIPPZP.12052/241715-POG/1POG
strefa planistyczna	PL.ZIPPZP.12052_241715-POG_1POG-123SJ_20260609T090400
identfier	https://www.gov.pl/zagospodarowanieprzestrzenne/app/StrefaPlanistyczna/PL.ZIPPZP.12052/241715-POG/1POG-123SJ/20260609T090400
przestrzen nazw	PL.ZIPPZP.12052/241715-POG
lokalny id	1POG-123SJ
wersja id	20260609T090400
początek wersji obiektu	2026-06-09T09:04
nazwa	strefa wielofunkcyjna z zabudową mieszkaniową jednorodzinną
oznaczenie	123SJ
symbol	SJ
obowiązuje od	2026-05-18
obowiązuje do	obecnie
status	w opracowaniu https://inspire.ec.europa.eu/codelist/ProcessStepGeneralValue/elaboration
charakter ustalenia	ogólnie wiążące https://inspire.ec.europa.eu/codelist/RegulationNatureValue/generallyBinding
profil podstawowy	teren zabudowy mieszkaniowej jednorodzinnej teren usług

	teren komunikacji teren zieleni urządzonej teren ogrodów działkowych teren infrastruktury technicznej
profil dodatkowy	teren zieleni naturalnej teren lasu teren wód
maksymalna nadziemna intensywnosc zabudowy	1.8
maksymalny udzial powierzchni zabudowy	60%
maksymalna wysokosc zabudowy	12.0 m
minimalny udzial powierzchni biologicznie czynnej	5%
geometria	
plan	https://www.gov.pl/zagospodarowanieprzestrzenne/app/AktPlanowaniaPrzestrzennego/PL.ZIPPZP.12052/241715-POG/1POG
strefa planistyczna	PL.ZIPPZP.12052_241715-POG_1POG-124SJ_20260609T090400
identfier	https://www.gov.pl/zagospodarowanieprzestrzenne/app/StrefaPlanistyczna/PL.ZIPPZP.12052/241715-POG/1POG-124SJ/20260609T090400
przestrzen nazw	PL.ZIPPZP.12052/241715-POG
lokalny id	1POG-124SJ
wersja id	20260609T090400
poczatek wersji obiektu	2026-06-09T09:04
nazwa	strefa wielofunkcyjna z zabudową mieszkaniową jednorodzinną
oznaczenie	124SJ
symbol	SJ
obowiazuje od	2026-05-18
obowiazuje do	obecnie
status	w opracowaniu https://inspire.ec.europa.eu/codelist/ProcessStepGeneralValue/elaboration
charakter ustalenia	ogólnie wiążące https://inspire.ec.europa.eu/codelist/RegulationNatureValue/generallyBinding
profil podstawowy	teren zabudowy mieszkaniowej jednorodzinnej

	<p>teren usług teren komunikacji teren zieleni urządzonej teren ogrodów działkowych teren infrastruktury technicznej</p>
profil dodatkowy	<p>teren zieleni naturalnej teren lasu teren wód</p>
maksymalna nadziemna intensywnosc zabudowy	1.8
maksymalny udzial powierzchni zabudowy	60%
maksymalna wysokosc zabudowy	12.0 m
minimalny udzial powierzchni biologicznie czynnej	5%
geometria	
plan	https://www.gov.pl/zagospodarowanieprzestrzenne/app/AktPlanowaniaPrzestrzennego/PL.ZIPPZP.12052/241715-POG/1POG
strefa planistyczna	PL.ZIPPZP.12052_241715-POG_1POG-125SJ_20260609T090400
identfier	https://www.gov.pl/zagospodarowanieprzestrzenne/app/StrefaPlanistyczna/PL.ZIPPZP.12052/241715-POG/1POG-125SJ/20260609T090400
przestrzen nazw	PL.ZIPPZP.12052/241715-POG
lokalny id	1POG-125SJ
wersja id	20260609T090400
poczatek wersji obiektu	2026-06-09T09:04
nazwa	strefa wielofunkcyjna z zabudową mieszkaniową jednorodzinną
oznaczenie	125SJ
symbol	SJ
obowiazuje od	2026-05-18
obowiazuje do	obecnie
status	<p>w opracowaniu https://inspire.ec.europa.eu/codelist/ProcessStepGeneralValue/elaboration</p>
charakter ustalenia	<p>ogólnie wiążące https://inspire.ec.europa.eu/codelist/RegulationNatureValue/generallyBinding</p>

profil podstawowy	teren zabudowy mieszkaniowej jednorodzinnej teren usług teren komunikacji teren zieleni urządzonej teren ogrodów działkowych teren infrastruktury technicznej
profil dodatkowy	teren zieleni naturalnej teren lasu teren wód
maksymalna nadziemna intensywnosc zabudowy	1.8
maksymalny udzial powierzchni zabudowy	60%
maksymalna wysokosc zabudowy	12.0 m
minimalny udzial powierzchni biologicznie czynnej	20%
geometria	
plan	https://www.gov.pl/zagospodarowanieprzestrzenne/app/AktPlanowaniaPrzestrzennego/PL.ZIPPZP.12052/241715-POG/1POG
strefa planistyczna	PL.ZIPPZP.12052_241715-POG_1POG-126SJ_20260609T090400
identfier	https://www.gov.pl/zagospodarowanieprzestrzenne/app/StrefaPlanistyczna/PL.ZIPPZP.12052/241715-POG/1POG-126SJ/20260609T090400
przestrzen nazw	PL.ZIPPZP.12052/241715-POG
lokalny id	1POG-126SJ
wersja id	20260609T090400
poczatek wersji obiektu	2026-06-09T09:04
nazwa	strefa wielofunkcyjna z zabudową mieszkaniową jednorodziną
oznaczenie	126SJ
symbol	SJ
obowiazuje od	2026-05-18
obowiazuje do	obecnie
status	w opracowaniu https://inspire.ec.europa.eu/codelist/ProcessStepGeneralValue/elaboration
charakter ustalenia	ogólnie wiążące https://inspire.ec.europa.eu/codelist/RegulationNatureValue/generallyBinding

profil podstawowy teren zabudowy mieszkaniowej jednorodzinnej
teren usług
teren komunikacji
teren zieleni urządzonej
teren ogrodów działkowych
teren infrastruktury technicznej

profil dodatkowy teren zabudowy letniskowej lub rekreacji indywidualnej
teren zieleni naturalnej
teren lasu
teren wód

maksymalna nadziemna intensywnosc zabudowy 1.8

maksymalny udzial powierzchni zabudowy 60%

maksymalna wysokosc zabudowy 12.0 m

minimalny udzial powierzchni biologicznie czynnej 20%

geometria



plan <https://www.gov.pl/zagospodarowanieprzestrzenne/app/AktPlanowaniaPrzestrzennego/PL.ZIPPZP.12052/241715-POG/1POG>

strefa planistyczna PL.ZIPPZP.12052_241715-POG_1POG-127SJ_20260609T090400

identfier <https://www.gov.pl/zagospodarowanieprzestrzenne/app/StrefaPlanistyczna/PL.ZIPPZP.12052/241715-POG/1POG-127SJ/20260609T090400>

przestrzen nazw PL.ZIPPZP.12052/241715-POG

lokalny id 1POG-127SJ

wersja id 20260609T090400

początek wersji obiektu 2026-06-09T09:04

nazwa strefa wielofunkcyjna z zabudową mieszkaniową jednorodziną

oznaczenie 127SJ

symbol SJ

obowiązuje od 2026-05-18

obowiązuje do obecnie

status w opracowaniu
<https://inspire.ec.europa.eu/codelist/ProcessStepGeneralValue/elaboration>

charakter ustalenia ogólnie wiążące