

<https://inspire.ec.europa.eu/codelist/RegulationNatureValue/generallyBinding>

profil podstawowy
teren zabudowy mieszkaniowej jednorodzinnej
teren usług
teren komunikacji
teren zieleni urządzonej
teren ogrodów działkowych
teren infrastruktury technicznej

profil dodatkowy
teren zieleni naturalnej
teren lasu
teren wód

maksymalna nadziemna intensywnosc zabudowy 1.8

maksymalny udzial powierzchni zabudowy 60%

maksymalna wysokosc zabudowy 12.0 m

minimalny udzial powierzchni biologicznie czynnej 5%

geometria



plan <https://www.gov.pl/zagospodarowanieprzestrzenne/app/AktPlanowaniaPrzestrzennego/PL.ZIPPZP.12052/241715-POG/1POG>

strefa planistyczna PL.ZIPPZP.12052_241715-POG_1POG-128SJ_20260609T090400

identfier <https://www.gov.pl/zagospodarowanieprzestrzenne/app/StrefaPlanistyczna/PL.ZIPPZP.12052/241715-POG/1POG-128SJ/20260609T090400>

przestrzen nazw PL.ZIPPZP.12052/241715-POG

lokalny id 1POG-128SJ

wersja id 20260609T090400

początek wersji obiektu 2026-06-09T09:04

nazwa strefa wielofunkcyjna z zabudową mieszkaniową jednorodziną

oznaczenie 128SJ

symbol SJ

obowiązuje od 2026-05-18

obowiązuje do obecnie

status w opracowaniu
<https://inspire.ec.europa.eu/codelist/ProcessStepGeneralValue/elaboration>

charakter ustalenia	ogólnie wiążące https://inspire.ec.europa.eu/codelist/RegulationNatureValue/generallyBinding
profil podstawowy	teren zabudowy mieszkaniowej jednorodzinnej teren usług teren komunikacji teren zieleni urządzonej teren ogrodów działkowych teren infrastruktury technicznej
profil dodatkowy	teren zieleni naturalnej teren lasu teren wód
maksymalna nadziemna intensywnosc zabudowy	2
maksymalny udział powierzchni zabudowy	70%
maksymalna wysokosc zabudowy	16.0 m
minimalny udział powierzchni biologicznie czynnej	15%
geometria	
plan	https://www.gov.pl/zagospodarowanieprzestrzenne/app/AktPlanowaniaPrzestrzennego/PL.ZIPPZP.12052/241715-POG/1POG
strefa planistyczna	PL.ZIPPZP.12052_241715-POG_1POG-129SJ_20260609T090400
identfier	https://www.gov.pl/zagospodarowanieprzestrzenne/app/StrefaPlanistyczna/PL.ZIPPZP.12052/241715-POG/1POG-129SJ/20260609T090400
przestrzen nazw	PL.ZIPPZP.12052/241715-POG
lokalny id	1POG-129SJ
wersja id	20260609T090400
początek wersji obiektu	2026-06-09T09:04
nazwa	strefa wielofunkcyjna z zabudową mieszkaniową jednorodziną
oznaczenie	129SJ
symbol	SJ
obowiązuje od	2026-05-18
obowiązuje do	obecnie
status	w opracowaniu https://inspire.ec.europa.eu/codelist/ProcessStepGeneralValue/elaboration

charakter ustalenia ogólnie wiążące
<https://inspire.ec.europa.eu/codelist/RegulationNatureValue/generallyBinding>

profil podstawowy teren zabudowy mieszkaniowej jednorodzinnej
teren usług
teren komunikacji
teren zieleni urządzonej
teren ogrodów działkowych
teren infrastruktury technicznej

profil dodatkowy teren zieleni naturalnej
teren lasu
teren wód

maksymalna nadziemna intensywność zabudowy 1.8

maksymalny udział powierzchni zabudowy 60%

maksymalna wysokość zabudowy 12.0 m

minimalny udział powierzchni biologicznie czynnej 5%

geometria



plan <https://www.gov.pl/zagospodarowanieprzestrzenne/app/AktPlanowaniaPrzestrzennego/PL.ZIPPZP.12052/241715-POG/1POG>

strefa planistyczna PL.ZIPPZP.12052_241715-POG_1POG-130SJ_20260609T090400

identyfikator <https://www.gov.pl/zagospodarowanieprzestrzenne/app/StrefaPlanistyczna/PL.ZIPPZP.12052/241715-POG/1POG-130SJ/20260609T090400>

przestrzeń nazw PL.ZIPPZP.12052/241715-POG

lokalny id 1POG-130SJ

wersja id 20260609T090400

początek wersji obiektu 2026-06-09T09:04

nazwa strefa wielofunkcyjna z zabudową mieszkaniową jednorodziną

oznaczenie 130SJ

symbol SJ

obowiązuje od 2026-05-18

obowiązuje do obecnie

status w opracowaniu
<https://inspire.ec.europa.eu/codelist/ProcessStepGeneralValue>

[/elaboration](#)

charakter ustalenia

ogólnie wiążące
<https://inspire.ec.europa.eu/codelist/RegulationNatureValue/generallyBinding>

profil podstawowy

teren zabudowy mieszkaniowej jednorodzinnej
teren usług
teren komunikacji
teren zieleni urządzonej
teren ogrodów działkowych
teren infrastruktury technicznej

profil dodatkowy

teren zabudowy letniskowej lub rekreacji indywidualnej
teren zieleni naturalnej
teren lasu
teren wód

maksymalna nadziemna intensywnosc zabudowy

1.8

maksymalny udzial powierzchni zabudowy

60%

maksymalna wysokosc zabudowy

16.0 m

minimalny udzial powierzchni biologicznie czynnej

15%

geometria



plan

<https://www.gov.pl/zagospodarowanieprzestrzenne/app/AktPlanowaniaPrzestrzennego/PL.ZIPPZP.12052/241715-POG/1POG>

strefa planistyczna

PL.ZIPPZP.12052_241715-POG_1POG-131SJ_20260609T090400

identyfier

<https://www.gov.pl/zagospodarowanieprzestrzenne/app/StrefaPlanistyczna/PL.ZIPPZP.12052/241715-POG/1POG-131SJ/20260609T090400>

przestrzen nazw

PL.ZIPPZP.12052/241715-POG

lokalny id

1POG-131SJ

wersja id

20260609T090400

początek wersji obiektu

2026-06-09T09:04

nazwa

strefa wielofunkcyjna z zabudową mieszkaniową jednorodzinną

oznaczenie

131SJ

symbol

SJ


obowiązuje od

2026-05-18

obowiązuje do

obecnie

status	w opracowaniu https://inspire.ec.europa.eu/codelist/ProcessStepGeneralValue/elaboration
charakter ustalenia	ogólnie wiążące https://inspire.ec.europa.eu/codelist/RegulationNatureValue/generallyBinding
profil podstawowy	teren zabudowy mieszkaniowej jednorodzinnej teren usług teren komunikacji teren zieleni urządzonej teren ogrodów działkowych teren infrastruktury technicznej
profil dodatkowy	teren zabudowy letniskowej lub rekreacji indywidualnej teren zieleni naturalnej teren lasu teren wód
maksymalna nadziemna intensywnosc zabudowy	0.8
maksymalny udzial powierzchni zabudowy	60%
maksymalna wysokosc zabudowy	10.0 m
minimalny udzial powierzchni biologicznie czynnej	30%
geometria	
plan	https://www.gov.pl/zagospodarowanieprzestrzenne/app/AktPlanowaniaPrzestrzennego/PL.ZIPPZP.12052/241715-POG/1POG
strefa planistyczna	PL.ZIPPZP.12052_241715-POG_1POG-132SJ_20260609T090400
identfier	https://www.gov.pl/zagospodarowanieprzestrzenne/app/StrefaPlanistyczna/PL.ZIPPZP.12052/241715-POG/1POG-132SJ/20260609T090400
przestrzen nazw	PL.ZIPPZP.12052/241715-POG
lokalny id	1POG-132SJ
wersja id	20260609T090400
początek wersji obiektu	2026-06-09T09:04
nazwa	strefa wielofunkcyjna z zabudową mieszkaniową jednorodziną
oznaczenie	132SJ
symbol	SJ
obowiązuje od	2026-05-18


obowiązuje do	obecnie
status	w opracowaniu https://inspire.ec.europa.eu/codelist/ProcessStepGeneralValue/elaboration
charakter ustalenia	ogólnie wiążące https://inspire.ec.europa.eu/codelist/RegulationNatureValue/generallyBinding
profil podstawowy	teren zabudowy mieszkaniowej jednorodzinnej teren usług teren komunikacji teren zieleni urządzonej teren ogrodów działkowych teren infrastruktury technicznej
profil dodatkowy	teren zabudowy letniskowej lub rekreacji indywidualnej teren zieleni naturalnej teren lasu teren wód
maksymalna nadziemna intensywnosc zabudowy	0.8
maksymalny udzial powierzchni zabudowy	60%
maksymalna wysokosc zabudowy	9.0 m
minimalny udzial powierzchni biologicznie czynnej	20%
geometria	
plan	https://www.gov.pl/zagospodarowanieprzestrzenne/app/AktPlanowaniaPrzestrzennego/PL.ZIPPZP.12052/241715-POG/1POG
strefa planistyczna	PL.ZIPPZP.12052_241715-POG_1POG-133SJ_20260609T090400
identyfier	https://www.gov.pl/zagospodarowanieprzestrzenne/app/StrefaPlanistyczna/PL.ZIPPZP.12052/241715-POG/1POG-133SJ/20260609T090400
przestrzen nazw	PL.ZIPPZP.12052/241715-POG
lokalny id	1POG-133SJ
wersja id	20260609T090400
poczatek wersji obiektu	2026-06-09T09:04
nazwa	strefa wielofunkcyjna z zabudową mieszkaniową jednorodzinną
oznaczenie	133SJ
symbol	SJ

obowiązuje od	2026-05-18
obowiązuje do	obecnie
status	w opracowaniu https://inspire.ec.europa.eu/codelist/ProcessStepGeneralValue/elaboration
charakter ustalenia	ogólnie wiążące https://inspire.ec.europa.eu/codelist/RegulationNatureValue/generallyBinding
profil podstawowy	teren zabudowy mieszkaniowej jednorodzinnej teren usług teren komunikacji teren zieleni urządzonej teren ogrodów działkowych teren infrastruktury technicznej
profil dodatkowy	teren zabudowy letniskowej lub rekreacji indywidualnej teren zieleni naturalnej teren lasu teren wód
maksymalna nadziemna intensywnosc zabudowy	0.8
maksymalny udzial powierzchni zabudowy	60%
maksymalna wysokosc zabudowy	10.0 m
minimalny udzial powierzchni biologicznie czynnej	30%
geometria	
plan	https://www.gov.pl/zagospodarowanieprzestrzenne/app/AktPlanowaniaPrzestrzennego/PL.ZIPPZP.12052/241715-POG/1POG
strefa planistyczna	PL.ZIPPZP.12052_241715-POG_1POG-134SJ_20260609T090400
identfier	https://www.gov.pl/zagospodarowanieprzestrzenne/app/StrefaPlanistyczna/PL.ZIPPZP.12052/241715-POG/1POG-134SJ/20260609T090400
przestrzen nazw	PL.ZIPPZP.12052/241715-POG
lokalny id	1POG-134SJ
wersja id	20260609T090400
poczatek wersji obiektu	2026-06-09T09:04
nazwa	strefa wielofunkcyjna z zabudową mieszkaniową jednorodziną
oznaczenie	134SJ

symbol	SJ
obowiązuje od	2026-05-18
obowiązuje do	obecnie
status	w opracowaniu https://inspire.ec.europa.eu/codelist/ProcessStepGeneralValue/elaboration
charakter ustalenia	ogólnie wiążące https://inspire.ec.europa.eu/codelist/RegulationNatureValue/generallyBinding
profil podstawowy	teren zabudowy mieszkaniowej jednorodzinnej teren usług teren komunikacji teren zieleni urządzonej teren ogrodów działkowych teren infrastruktury technicznej
profil dodatkowy	teren zabudowy letniskowej lub rekreacji indywidualnej teren zieleni naturalnej teren lasu teren wód
maksymalna nadziemna intensywnosc zabudowy	0.8
maksymalny udzial powierzchni zabudowy	60%
maksymalna wysokosc zabudowy	10.0 m
minimalny udzial powierzchni biologicznie czynnej	30%
geometria	
plan	https://www.gov.pl/zagospodarowanieprzestrzenne/app/AktPlanowaniaPrzestrzennego/PL.ZIPPZP.12052/241715-POG/1POG
strefa planistyczna	PL.ZIPPZP.12052_241715-POG_1POG-135SJ_20260609T090400
identyfier	https://www.gov.pl/zagospodarowanieprzestrzenne/app/StrefaPlanistyczna/PL.ZIPPZP.12052/241715-POG/1POG-135SJ/20260609T090400
przestrzen nazw	PL.ZIPPZP.12052/241715-POG
lokalny id	1POG-135SJ
wersja id	20260609T090400
początek wersji obiektu	2026-06-09T09:04
nazwa	strefa wielofunkcyjna z zabudową mieszkaniową jednorodziną

oznaczenie	135SJ
symbol	SJ
obowiązuje od	2026-05-18
obowiązuje do	obecnie
status	w opracowaniu https://inspire.ec.europa.eu/codelist/ProcessStepGeneralValue/elaboration
charakter ustalenia	ogólnie wiążące https://inspire.ec.europa.eu/codelist/RegulationNatureValue/generallyBinding
profil podstawowy	teren zabudowy mieszkaniowej jednorodzinnej teren usług teren komunikacji teren zieleni urządzonej teren ogrodów działkowych teren infrastruktury technicznej
profil dodatkowy	teren zabudowy letniskowej lub rekreacji indywidualnej teren zieleni naturalnej teren lasu teren wód
maksymalna nadziemna intensywność zabudowy	0.8
maksymalny udział powierzchni zabudowy	60%
maksymalna wysokość zabudowy	10.0 m
minimalny udział powierzchni biologicznie czynnej	30%
geometria	
plan	https://www.gov.pl/zagospodarowanieprzestrzenne/app/AktPlanowaniaPrzestrzennego/PL.ZIPPZP.12052/241715-POG/1POG
strefa planistyczna	PL.ZIPPZP.12052_241715-POG_1POG-136SJ_20260609T090400
identyfikator	https://www.gov.pl/zagospodarowanieprzestrzenne/app/StrefaPlanistyczna/PL.ZIPPZP.12052/241715-POG/1POG-136SJ/20260609T090400
przestrzeń nazw	PL.ZIPPZP.12052/241715-POG
lokalny id	1POG-136SJ
wersja id	20260609T090400
początek wersji obiektu	2026-06-09T09:04

nazwa	strefa wielofunkcyjna z zabudową mieszkaniową jednorodzinną
oznaczenie	136SJ
symbol	SJ
obowiązuje od	2026-05-18
obowiązuje do	obecnie
status	w opracowaniu https://inspire.ec.europa.eu/codelist/ProcessStepGeneralValue/elaboration
charakter ustalenia	ogólnie wiążące https://inspire.ec.europa.eu/codelist/RegulationNatureValue/generallyBinding
profil podstawowy	teren zabudowy mieszkaniowej jednorodzinnej teren usług teren komunikacji teren zieleni urządzonej teren ogrodów działkowych teren infrastruktury technicznej
profil dodatkowy	teren zabudowy letniskowej lub rekreacji indywidualnej teren zieleni naturalnej teren lasu teren wód
maksymalna nadziemna intensywnosc zabudowy	1.8
maksymalny udział powierzchni zabudowy	60%
maksymalna wysokosc zabudowy	12.0 m
minimalny udział powierzchni biologicznie czynnej	5%
geometria	
plan	https://www.gov.pl/zagospodarowanieprzestrzenne/app/AktPlanowaniaPrzestrzennego/PL.ZIPPZP.12052/241715-POG/1POG
strefa planistyczna	PL.ZIPPZP.12052_241715-POG_1POG-137SJ_20260609T090400
identyfier	https://www.gov.pl/zagospodarowanieprzestrzenne/app/StrefaPlanistyczna/PL.ZIPPZP.12052/241715-POG/1POG-137SJ/20260609T090400
przestrzen nazw	PL.ZIPPZP.12052/241715-POG
lokalny id	1POG-137SJ
wersja id	20260609T090400

początek wersji obiektu	2026-06-09T09:04
nazwa	strefa wielofunkcyjna z zabudową mieszkaniową jednorodzinną
oznaczenie	137SJ
symbol	SJ
obowiązuje od	2026-05-18
obowiązuje do	obecnie
status	w opracowaniu https://inspire.ec.europa.eu/codelist/ProcessStepGeneralValue/elaboration
charakter ustalenia	ogólnie wiążące https://inspire.ec.europa.eu/codelist/RegulationNatureValue/generallyBinding
profil podstawowy	teren zabudowy mieszkaniowej jednorodzinnej teren usług teren komunikacji teren zieleni urządzonej teren ogrodów działkowych teren infrastruktury technicznej
profil dodatkowy	teren zabudowy letniskowej lub rekreacji indywidualnej teren zieleni naturalnej teren lasu teren wód
maksymalna nadziemna intensywność zabudowy	1.8
maksymalny udział powierzchni zabudowy	60%
maksymalna wysokość zabudowy	12.0 m
minimalny udział powierzchni biologicznie czynnej	30%
geometria	
plan	https://www.gov.pl/zagospodarowanieprzestrzenne/app/AktPlanowaniaPrzestrzennego/PL.ZIPPZP.12052/241715-POG/1POG
strefa planistyczna	PL.ZIPPZP.12052_241715-POG_1POG-138SJ_20260609T090400
identyfier	https://www.gov.pl/zagospodarowanieprzestrzenne/app/StrefaPlanistyczna/PL.ZIPPZP.12052/241715-POG/1POG-138SJ/20260609T090400
przestrzeń nazw	PL.ZIPPZP.12052/241715-POG
lokalny id	1POG-138SJ

wersja id	20260609T090400
początek wersji obiektu	2026-06-09T09:04
nazwa	strefa wielofunkcyjna z zabudową mieszkaniową jednorodzinną
oznaczenie	138SJ
symbol	SJ
obowiązuje od	2026-05-18
obowiązuje do	obecnie
status	w opracowaniu https://inspire.ec.europa.eu/codelist/ProcessStepGeneralValue/elaboration
charakter ustalenia	ogólnie wiążące https://inspire.ec.europa.eu/codelist/RegulationNatureValue/generallyBinding
profil podstawowy	teren zabudowy mieszkaniowej jednorodzinnej teren usług teren komunikacji teren zieleni urządzonej teren ogrodów działkowych teren infrastruktury technicznej
profil dodatkowy	teren zabudowy letniskowej lub rekreacji indywidualnej teren zieleni naturalnej teren lasu teren wód
maksymalna nadziemna intensywność zabudowy	1.8
maksymalny udział powierzchni zabudowy	60%
maksymalna wysokość zabudowy	12.0 m
minimalny udział powierzchni biologicznie czynnej	30%
geometria	
plan	https://www.gov.pl/zagospodarowanieprzestrzenne/app/AktPlanowaniaPrzestrzennego/PL.ZIPPZP.12052/241715-POG/1POG
strefa planistyczna	PL.ZIPPZP.12052_241715-POG_1POG-139SJ_20260609T090400
identyfikator	https://www.gov.pl/zagospodarowanieprzestrzenne/app/StrefaPlanistyczna/PL.ZIPPZP.12052/241715-POG/1POG-139SJ/20260609T090400
przestrzeń nazw	PL.ZIPPZP.12052/241715-POG

lokalny id	1POG-139SJ
wersja id	20260609T090400
początek wersji obiektu	2026-06-09T09:04
nazwa	strefa wielofunkcyjna z zabudową mieszkaniową jednorodzinną
oznaczenie	139SJ
symbol	SJ
obowiązuje od	2026-05-18
obowiązuje do	obecnie
status	w opracowaniu https://inspire.ec.europa.eu/codelist/ProcessStepGeneralValue/elaboration
charakter ustalenia	ogólnie wiążące https://inspire.ec.europa.eu/codelist/RegulationNatureValue/generallyBinding
profil podstawowy	teren zabudowy mieszkaniowej jednorodzinnej teren usług teren komunikacji teren zieleni urządzonej teren ogrodów działkowych teren infrastruktury technicznej
profil dodatkowy	teren zabudowy letniskowej lub rekreacji indywidualnej teren zieleni naturalnej teren lasu teren wód
maksymalna nadziemna intensywność zabudowy	1.8
maksymalny udział powierzchni zabudowy	60%
maksymalna wysokość zabudowy	12.0 m
minimalny udział powierzchni biologicznie czynnej	30%
geometria	
plan	https://www.gov.pl/zagospodarowanieprzestrzenne/app/AktPlanowaniaPrzestrzennego/PL.ZIPPZP.12052/241715-POG/1POG
strefa planistyczna	PL.ZIPPZP.12052_241715-POG_1POG-140SJ_20260609T090400
identyfikator	https://www.gov.pl/zagospodarowanieprzestrzenne/app/StrefaPlanistyczna/PL.ZIPPZP.12052/241715-POG/1POG-140SJ/20260609T090400

przestrzen nazw	PL.ZIPPZP.12052/241715-POG
lokalny id	1POG-140SJ
wersja id	20260609T090400
początek wersji obiektu	2026-06-09T09:04
nazwa	strefa wielofunkcyjna z zabudową mieszkaniową jednorodzinną
oznaczenie	140SJ
symbol	SJ
obowiązuje od	2026-05-18
obowiązuje do	obecnie
status	w opracowaniu https://inspire.ec.europa.eu/codelist/ProcessStepGeneralValue/elaboration
charakter ustalenia	ogólnie wiążące https://inspire.ec.europa.eu/codelist/RegulationNatureValue/generallyBinding
profil podstawowy	teren zabudowy mieszkaniowej jednorodzinnej teren usług teren komunikacji teren zieleni urządzonej teren ogrodów działkowych teren infrastruktury technicznej
profil dodatkowy	teren zabudowy letniskowej lub rekreacji indywidualnej teren zieleni naturalnej teren lasu teren wód
maksymalna nadziemna intensywność zabudowy	1.8
maksymalny udział powierzchni zabudowy	60%
maksymalna wysokość zabudowy	12.0 m
minimalny udział powierzchni biologicznie czynnej	30%
geometria	
plan	https://www.gov.pl/zagospodarowanieprzestrzenne/app/AktPlanowaniaPrzestrzennego/PL.ZIPPZP.12052/241715-POG/1POG
strefa planistyczna	PL.ZIPPZP.12052_241715-POG_1POG-141SJ_20260609T090400
identyfikator	https://www.gov.pl/zagospodarowanieprzestrzenne/app/StrefaPlanistyczna/PL.ZIPPZP.12052/241715-POG/1POG-141SJ

	/20260609T090400
przestrzen nazw	PL.ZIPPZP.12052/241715-POG
lokalny id	1POG-141SJ
wersja id	20260609T090400
początek wersji obiektu	2026-06-09T09:04
nazwa	strefa wielofunkcyjna z zabudową mieszkaniową jednorodzinną
oznaczenie	141SJ
symbol	SJ
obowiązuje od	2026-05-18
obowiązuje do	obecnie
status	w opracowaniu https://inspire.ec.europa.eu/codelist/ProcessStepGeneralValue/elaboration
charakter ustalenia	ogólnie wiążące https://inspire.ec.europa.eu/codelist/RegulationNatureValue/generallyBinding
profil podstawowy	teren zabudowy mieszkaniowej jednorodzinnej teren usług teren komunikacji teren zieleni urządzonej teren ogrodów działkowych teren infrastruktury technicznej
profil dodatkowy	teren zabudowy letniskowej lub rekreacji indywidualnej teren zieleni naturalnej teren lasu teren wód
maksymalna nadziemna intensywność zabudowy	1.8
maksymalny udział powierzchni zabudowy	60%
maksymalna wysokość zabudowy	12.0 m
minimalny udział powierzchni biologicznie czynnej	30%
geometria	
plan	https://www.gov.pl/zagospodarowanieprzestrzenne/app/AktPlanowaniaPrzestrzennego/PL.ZIPPZP.12052/241715-POG/1POG
strefa planistyczna	PL.ZIPPZP.12052_241715-POG_1POG-142SJ_20260609T090400

identyfier <https://www.gov.pl/zagospodarowanieprzestrzenne/app/StrefaPlanistyczna/PL.ZIPPZP.12052/241715-POG/1POG-142SJ/20260609T090400>

przestrzen nazw PL.ZIPPZP.12052/241715-POG

lokalny id 1POG-142SJ

wersja id 20260609T090400

początek wersji obiektu 2026-06-09T09:04

nazwa strefa wielofunkcyjna z zabudową mieszkaniową jednorodzinną

oznaczenie 142SJ

symbol SJ

obowiązuje od 2026-05-18

obowiązuje do obecnie

status w opracowaniu
<https://inspire.ec.europa.eu/codelist/ProcessStepGeneralValue/elaboration>

charakter ustalenia ogólnie wiążące
<https://inspire.ec.europa.eu/codelist/RegulationNatureValue/generallyBinding>

profil podstawowy teren zabudowy mieszkaniowej jednorodzinnej
teren usług
teren komunikacji
teren zieleni urządzonej
teren ogrodów działkowych
teren infrastruktury technicznej

profil dodatkowy teren zabudowy letniskowej lub rekreacji indywidualnej
teren zieleni naturalnej
teren lasu
teren wód

maksymalna nadziemna intensywność zabudowy 1.8

maksymalny udział powierzchni zabudowy 60%

maksymalna wysokość zabudowy 12.0 m

minimalny udział powierzchni biologicznie czynnej 20%

geometria



plan <https://www.gov.pl/zagospodarowanieprzestrzenne/app/AktPlanowaniaPrzestrzennego/PL.ZIPPZP.12052/241715-POG/1POG>

strefa planistyczna	PL.ZIPPZP.12052_241715-POG_1POG-143SJ_20260609T090400
identyfier	https://www.gov.pl/zagospodarowanieprzestrzenne/app/StrefaPlanistyczna/PL.ZIPPZP.12052/241715-POG/1POG-143SJ/20260609T090400
przestrzen nazw	PL.ZIPPZP.12052/241715-POG
lokalny id	1POG-143SJ
wersja id	20260609T090400
początek wersji obiektu	2026-06-09T09:04
nazwa	strefa wielofunkcyjna z zabudową mieszkaniową jednorodzinną
oznaczenie	143SJ
symbol	SJ
obowiązuje od	2026-05-18
obowiązuje do	obecnie
status	w opracowaniu https://inspire.ec.europa.eu/codelist/ProcessStepGeneralValue/elaboration
charakter ustalenia	ogólnie wiążące https://inspire.ec.europa.eu/codelist/RegulationNatureValue/generallyBinding
profil podstawowy	teren zabudowy mieszkaniowej jednorodzinnej teren usług teren komunikacji teren zieleni urządzonej teren ogrodów działkowych teren infrastruktury technicznej
profil dodatkowy	teren zabudowy letniskowej lub rekreacji indywidualnej teren zieleni naturalnej teren lasu teren wód
maksymalna nadziemna intensywność zabudowy	1.8
maksymalny udział powierzchni zabudowy	60%
maksymalna wysokość zabudowy	12.0 m
minimalny udział powierzchni biologicznie czynnej	20%

geometria



plan

<https://www.gov.pl/zagospodarowanieprzestrzenne/app>

strefa planistyczna	PL.ZIPPZP.12052_241715-POG_1POG-144SJ_20260609T090400
identyfier	https://www.gov.pl/zagospodarowanieprzestrzenne/app/StrefaPlanistyczna/PL.ZIPPZP.12052/241715-POG/1POG-144SJ/20260609T090400
przestrzen nazw	PL.ZIPPZP.12052/241715-POG
lokalny id	1POG-144SJ
wersja id	20260609T090400
początek wersji obiektu	2026-06-09T09:04
nazwa	strefa wielofunkcyjna z zabudową mieszkaniową jednorodzinną
oznaczenie	144SJ
symbol	SJ
obowiązuje od	2026-05-18
obowiązuje do	obecnie
status	w opracowaniu https://inspire.ec.europa.eu/codelist/ProcessStepGeneralValue/elaboration
charakter ustalenia	ogólnie wiążące https://inspire.ec.europa.eu/codelist/RegulationNatureValue/generallyBinding
profil podstawowy	teren zabudowy mieszkaniowej jednorodzinnej teren usług teren komunikacji teren zieleni urządzonej teren ogrodów działkowych teren infrastruktury technicznej
profil dodatkowy	teren zabudowy letniskowej lub rekreacji indywidualnej teren zieleni naturalnej teren lasu teren wód
maksymalna nadziemna intensywnosc zabudowy	0.8
maksymalny udział powierzchni zabudowy	60%
maksymalna wysokosc zabudowy	10.0 m
minimalny udział powierzchni biologicznie czynnej	30%

geometria

plan	https://www.gov.pl/zagospodarowanieprzestrzenne/app/AktPlanowaniaPrzestrzennego/PL.ZIPPZP.12052/241715-POG/1POG
strefa planistyczna	PL.ZIPPZP.12052_241715-POG_1POG-145SJ_20260609T090400
identyfier	https://www.gov.pl/zagospodarowanieprzestrzenne/app/StrefaPlanistyczna/PL.ZIPPZP.12052/241715-POG/1POG-145SJ/20260609T090400
przestrzen nazw	PL.ZIPPZP.12052/241715-POG
lokalny id	1POG-145SJ
wersja id	20260609T090400
początek wersji obiektu	2026-06-09T09:04
nazwa	strefa wielofunkcyjna z zabudową mieszkaniową jednorodzinną
oznaczenie	145SJ
symbol	SJ
obowiązuje od	2026-05-18
obowiązuje do	obecnie
status	w opracowaniu https://inspire.ec.europa.eu/codelist/ProcessStepGeneralValue/elaboration
charakter ustalenia	ogólnie wiążące https://inspire.ec.europa.eu/codelist/RegulationNatureValue/generallyBinding
profil podstawowy	teren zabudowy mieszkaniowej jednorodzinnej teren usług teren komunikacji teren zieleni urządzonej teren ogrodów działkowych teren infrastruktury technicznej
profil dodatkowy	teren zabudowy letniskowej lub rekreacji indywidualnej teren zieleni naturalnej teren lasu teren wód
maksymalna nadziemna intensywnosc zabudowy	0.8
maksymalny udział powierzchni zabudowy	60%
maksymalna wysokosc zabudowy	10.0 m
minimalny udział powierzchni biologicznie czynnej	30%
geometria	



plan <https://www.gov.pl/zagospodarowanieprzestrzenne/app/AktPlanowaniaPrzestrzennego/PL.ZIPPZP.12052/241715-POG/1POG>

strefa planistyczna PL.ZIPPZP.12052_241715-POG_1POG-146SJ_20260609T090400

identyfier <https://www.gov.pl/zagospodarowanieprzestrzenne/app/StrefaPlanistyczna/PL.ZIPPZP.12052/241715-POG/1POG-146SJ/20260609T090400>

przestrzen nazw PL.ZIPPZP.12052/241715-POG

lokalny id 1POG-146SJ

wersja id 20260609T090400

początek wersji obiektu 2026-06-09T09:04

nazwa strefa wielofunkcyjna z zabudową mieszkaniową jednorodzinną

oznaczenie 146SJ

symbol SJ

obowiązuje od 2026-05-18

obowiązuje do obecnie

status w opracowaniu
<https://inspire.ec.europa.eu/codelist/ProcessStepGeneralValue/elaboration>

charakter ustalenia ogólnie wiążące
<https://inspire.ec.europa.eu/codelist/RegulationNatureValue/generallyBinding>

profil podstawowy teren zabudowy mieszkaniowej jednorodzinnej
teren usług
teren komunikacji
teren zieleni urządzonej
teren ogrodów działkowych
teren infrastruktury technicznej

profil dodatkowy teren zabudowy letniskowej lub rekreacji indywidualnej
teren zieleni naturalnej
teren lasu
teren wód

maksymalna nadziemna intensywność zabudowy 0.8

maksymalny udział powierzchni zabudowy 60%

maksymalna wysokość zabudowy 10.0 m

minimalny udział powierzchni

biologicznie czynnej 30%

geometria



plan <https://www.gov.pl/zagospodarowanieprzestrzenne/app/AktPlanowaniaPrzestrzennego/PL.ZIPPZP.12052/241715-POG/1POG>

strefa planistyczna PL.ZIPPZP.12052_241715-POG_1POG-147SJ_20260609T090400

identfier <https://www.gov.pl/zagospodarowanieprzestrzenne/app/StrefaPlanistyczna/PL.ZIPPZP.12052/241715-POG/1POG-147SJ/20260609T090400>

przestrzen nazw PL.ZIPPZP.12052/241715-POG

lokalny id 1POG-147SJ

wersja id 20260609T090400

początek wersji obiektu 2026-06-09T09:04

nazwa strefa wielofunkcyjna z zabudową mieszkaniową jednorodzinną

oznaczenie 147SJ

symbol SJ

obowiązuje od 2026-05-18

obowiązuje do obecnie

status w opracowaniu
<https://inspire.ec.europa.eu/codelist/ProcessStepGeneralValue/elaboration>

charakter ustalenia ogólnie wiążące
<https://inspire.ec.europa.eu/codelist/RegulationNatureValue/generallyBinding>

profil podstawowy teren zabudowy mieszkaniowej jednorodzinnej
teren usług
teren komunikacji
teren zieleni urządzonej
teren ogrodów działkowych
teren infrastruktury technicznej

profil dodatkowy teren zabudowy letniskowej lub rekreacji indywidualnej
teren zieleni naturalnej
teren lasu
teren wód

maksymalna nadziemna intensywnosc zabudowy 1.8

maksymalny udział powierzchni zabudowy 60%

maksymalna wysokosc zabudowy 12.0 m

minimalny udział powierzchni biologicznie czynnej 30%

geometria



plan <https://www.gov.pl/zagospodarowanieprzestrzenne/app/AktPlanowaniaPrzestrzennego/PL.ZIPPZP.12052/241715-POG/1POG>

strefa planistyczna PL.ZIPPZP.12052_241715-POG_1POG-148SJ_20260609T090400

identyfier <https://www.gov.pl/zagospodarowanieprzestrzenne/app/StrefaPlanistyczna/PL.ZIPPZP.12052/241715-POG/1POG-148SJ/20260609T090400>

przestrzen nazw PL.ZIPPZP.12052/241715-POG

lokalny id 1POG-148SJ

wersja id 20260609T090400

początek wersji obiektu 2026-06-09T09:04

nazwa strefa wielofunkcyjna z zabudową mieszkaniową jednorodzinną

oznaczenie 148SJ

symbol SJ

obowiązuje od 2026-05-18

obowiązuje do obecnie

status w opracowaniu
<https://inspire.ec.europa.eu/codelist/ProcessStepGeneralValue/elaboration>

charakter ustalenia ogólnie wiążące
<https://inspire.ec.europa.eu/codelist/RegulationNatureValue/generallyBinding>

profil podstawowy teren zabudowy mieszkaniowej jednorodzinnej
teren usług
teren komunikacji
teren zieleni urządzonej
teren ogrodów działkowych
teren infrastruktury technicznej

profil dodatkowy teren zabudowy letniskowej lub rekreacji indywidualnej
teren zieleni naturalnej
teren lasu
teren wód

maksymalna nadziemna intensywność zabudowy 1.8

maksymalny udział powierzchni zabudowy 60%

maksymalna wysokosc zabudowy 12.0 m

minimalny udzial powierzchni biologicznie czynnej 30%

geometria



plan <https://www.gov.pl/zagospodarowanieprzestrzenne/app/AktPlanowaniaPrzestrzennego/PL.ZIPPZP.12052/241715-POG/1POG>

strefa planistyczna PL.ZIPPZP.12052_241715-POG_1POG-149SJ_20260609T090400

identfier <https://www.gov.pl/zagospodarowanieprzestrzenne/app/StrefaPlanistyczna/PL.ZIPPZP.12052/241715-POG/1POG-149SJ/20260609T090400>

przestrzen nazw PL.ZIPPZP.12052/241715-POG

lokalny id 1POG-149SJ

wersja id 20260609T090400

początek wersji obiektu 2026-06-09T09:04

nazwa strefa wielofunkcyjna z zabudową mieszkaniową jednorodzinną

oznaczenie 149SJ

symbol SJ

obowiązuje od 2026-05-18

obowiązuje do obecnie

status w opracowaniu
<https://inspire.ec.europa.eu/codelist/ProcessStepGeneralValue/elaboration>

charakter ustalenia ogólnie wiążące
<https://inspire.ec.europa.eu/codelist/RegulationNatureValue/generallyBinding>

profil podstawowy teren zabudowy mieszkaniowej jednorodzinnej
teren usług
teren komunikacji
teren zieleni urządzonej
teren ogrodów działkowych
teren infrastruktury technicznej

profil dodatkowy teren zabudowy letniskowej lub rekreacji indywidualnej
teren zieleni naturalnej
teren lasu
teren wód

maksymalna nadziemna intensywnosc zabudowy 1.8

maksymalny udzial powierzchni

zabudowy	60%
maksymalna wysokosc zabudowy	12.0 m
minimalny udzial powierzchni biologicznie czynnej	20%
geometria	
plan	https://www.gov.pl/zagospodarowanieprzestrzenne/app/AktPlanowaniaPrzestrzennego/PL.ZIPPZP.12052/241715-POG/1POG
strefa planistyczna	PL.ZIPPZP.12052_241715-POG_1POG-150SJ_20260609T090400
identfier	https://www.gov.pl/zagospodarowanieprzestrzenne/app/StrefaPlanistyczna/PL.ZIPPZP.12052/241715-POG/1POG-150SJ/20260609T090400
przestrzen nazw	PL.ZIPPZP.12052/241715-POG
lokalny id	1POG-150SJ
wersja id	20260609T090400
poczatek wersji obiektu	2026-06-09T09:04
nazwa	strefa wielofunkcyjna z zabudową mieszkaniową jednorodzinną
oznaczenie	150SJ
symbol	SJ
obowiazuje od	2026-05-18
obowiazuje do	obecnie
status	w opracowaniu https://inspire.ec.europa.eu/codelist/ProcessStepGeneralValue/elaboration
charakter ustalenia	ogólnie wiążące https://inspire.ec.europa.eu/codelist/RegulationNatureValue/generallyBinding
profil podstawowy	teren zabudowy mieszkaniowej jednorodzinnej teren usług teren komunikacji teren zieleni urządzonej teren ogrodów działkowych teren infrastruktury technicznej
profil dodatkowy	teren zabudowy letniskowej lub rekreacji indywidualnej teren zieleni naturalnej teren lasu teren wód
maksymalna nadziemna intensywnosc zabudowy	0.8

maksymalny udział powierzchni zabudowy 60%

maksymalna wysokość zabudowy 10.0 m

minimalny udział powierzchni biologicznie czynnej 30%

geometria



plan <https://www.gov.pl/zagospodarowanieprzestrzenne/app/AktPlanowaniaPrzestrzennego/PL.ZIPPZP.12052/241715-POG/1POG>

strefa planistyczna PL.ZIPPZP.12052_241715-POG_1POG-151SJ_20260609T090400

identyfikator <https://www.gov.pl/zagospodarowanieprzestrzenne/app/StrefaPlanistyczna/PL.ZIPPZP.12052/241715-POG/1POG-151SJ/20260609T090400>

przestrzeń nazw PL.ZIPPZP.12052/241715-POG

lokalny id 1POG-151SJ

wersja id 20260609T090400

początek wersji obiektu 2026-06-09T09:04

nazwa strefa wielofunkcyjna z zabudową mieszkaniową jednorodzinną

oznaczenie 151SJ

symbol SJ

obowiązuje od 2026-05-18

obowiązuje do obecnie

status w opracowaniu
<https://inspire.ec.europa.eu/codelist/ProcessStepGeneralValue/elaboration>

charakter ustalenia ogólnie wiążące
<https://inspire.ec.europa.eu/codelist/RegulationNatureValue/generallyBinding>

profil podstawowy teren zabudowy mieszkaniowej jednorodzinnej
teren usług
teren komunikacji
teren zieleni urządzonej
teren ogrodów działkowych
teren infrastruktury technicznej

profil dodatkowy teren zabudowy letniskowej lub rekreacji indywidualnej
teren zieleni naturalnej
teren lasu
teren wód

maksymalna nadziemna

intensywnosc zabudowy	0.8
maksymalny udzial powierzchni zabudowy	60%
maksymalna wysokosc zabudowy	10.0 m
minimalny udzial powierzchni biologicznie czynnej	30%

geometria



plan	https://www.gov.pl/zagospodarowanieprzestrzenne/app/AktPlanowaniaPrzestrzennego/PL.ZIPPZP.12052/241715-POG/1POG
-------------	---

strefa planistyczna	PL.ZIPPZP.12052_241715-POG_1POG-152SJ_20260609T090400
----------------------------	---

identyfier	https://www.gov.pl/zagospodarowanieprzestrzenne/app/StrefaPlanistyczna/PL.ZIPPZP.12052/241715-POG/1POG-152SJ/20260609T090400
-------------------	---

przestrzen nazw	PL.ZIPPZP.12052/241715-POG
------------------------	----------------------------

lokalny id	1POG-152SJ
-------------------	------------

wersja id	20260609T090400
------------------	-----------------

poczatek wersji obiektu	2026-06-09T09:04
--------------------------------	------------------

nazwa	strefa wielofunkcyjna z zabudową mieszkaniową jednorodzinną
--------------	---

oznaczenie	152SJ
-------------------	-------

symbol	SJ
---------------	----

obowiazuje od	2026-05-18
----------------------	------------

obowiazuje do	obecnie
----------------------	---------

status	w opracowaniu https://inspire.ec.europa.eu/codelist/ProcessStepGeneralValue/elaboration
---------------	--

charakter ustalenia	ogólnie wiążące https://inspire.ec.europa.eu/codelist/RegulationNatureValue/generallyBinding
----------------------------	--

profil podstawowy	teren zabudowy mieszkaniowej jednorodzinnej teren usług teren komunikacji teren zieleni urządzonej teren ogrodów działkowych teren infrastruktury technicznej
--------------------------	--

profil dodatkowy	teren zabudowy letniskowej lub rekreacji indywidualnej teren zieleni naturalnej teren lasu teren wód
-------------------------	---

maksymalna nadziemna intensywnosc zabudowy	1.8
maksymalny udzial powierzchni zabudowy	60%
maksymalna wysokosc zabudowy	12.0 m
minimalny udzial powierzchni biologicznie czynnej	30%

geometria



plan <https://www.gov.pl/zagospodarowanieprzestrzenne/app/AktPlanowaniaPrzestrzennego/PL.ZIPPZP.12052/241715-POG/1POG>

strefa planistyczna PL.ZIPPZP.12052_241715-POG_1POG-153SJ_20260609T090400

identfier <https://www.gov.pl/zagospodarowanieprzestrzenne/app/StrefaPlanistyczna/PL.ZIPPZP.12052/241715-POG/1POG-153SJ/20260609T090400>

przestrzen nazw PL.ZIPPZP.12052/241715-POG

lokalny id 1POG-153SJ

wersja id 20260609T090400

poczatek wersji obiektu 2026-06-09T09:04

nazwa strefa wielofunkcyjna z zabudową mieszkaniową jednorodzinną

oznaczenie 153SJ

symbol SJ

obowiazuje od 2026-05-18


obowiazuje do obecnie

status w opracowaniu
<https://inspire.ec.europa.eu/codelist/ProcessStepGeneralValue/elaboration>

charakter ustalenia ogólnie wiążące
<https://inspire.ec.europa.eu/codelist/RegulationNatureValue/generallyBinding>


profil podstawowy teren zabudowy mieszkaniowej jednorodzinnej
teren usług
teren komunikacji
teren zieleni urządzonej
teren ogrodów działkowych
teren infrastruktury technicznej

profil dodatkowy teren zabudowy letniskowej lub rekreacji indywidualnej
teren zieleni naturalnej

	teren lasu teren wód
maksymalna nadziemna intensywnosc zabudowy	1.8
maksymalny udzial powierzchni zabudowy	60%
maksymalna wysokosc zabudowy	16.0 m
minimalny udzial powierzchni biologicznie czynnej	15%
geometria	
plan	https://www.gov.pl/zagospodarowanieprzestrzenne/app/AktPlanowaniaPrzestrzennego/PL.ZIPPZP.12052/241715-POG/1POG
strefa planistyczna	PL.ZIPPZP.12052_241715-POG_1POG-154SJ_20260609T090400
identfier	https://www.gov.pl/zagospodarowanieprzestrzenne/app/StrefaPlanistyczna/PL.ZIPPZP.12052/241715-POG/1POG-154SJ/20260609T090400
przestrzen nazw	PL.ZIPPZP.12052/241715-POG
lokalny id	1POG-154SJ
wersja id	20260609T090400
poczatek wersji obiektu	2026-06-09T09:04
nazwa	strefa wielofunkcyjna z zabudową mieszkaniową jednorodzinną
oznaczenie	154SJ
symbol	SJ
obowiazuje od	2026-05-18
obowiazuje do	obecnie
status	w opracowaniu https://inspire.ec.europa.eu/codelist/ProcessStepGeneralValue/elaboration
charakter ustalenia	ogólnie wiążące https://inspire.ec.europa.eu/codelist/RegulationNatureValue/generallyBinding
profil podstawowy	teren zabudowy mieszkaniowej jednorodzinnej teren usług teren komunikacji teren zieleni urządzonej teren ogrodów działkowych teren infrastruktury technicznej

profil dodatkowy	teren zabudowy letniskowej lub rekreacji indywidualnej teren zieleni naturalnej teren lasu teren wód
maksymalna nadziemna intensywnosc zabudowy	0.8
maksymalny udzial powierzchni zabudowy	60%
maksymalna wysokosc zabudowy	10.0 m
minimalny udzial powierzchni biologicznie czynnej	30%
geometria	
plan	https://www.gov.pl/zagospodarowanieprzestrzenne/app/AktPlanowaniaPrzestrzennego/PL.ZIPPZP.12052/241715-POG/1POG
strefa planistyczna	PL.ZIPPZP.12052_241715-POG_1POG-155SJ_20260609T090400
identfier	https://www.gov.pl/zagospodarowanieprzestrzenne/app/StrefaPlanistyczna/PL.ZIPPZP.12052/241715-POG/1POG-155SJ/20260609T090400
przestrzen nazw	PL.ZIPPZP.12052/241715-POG
lokalny id	1POG-155SJ
wersja id	20260609T090400
poczatek wersji obiektu	2026-06-09T09:04
nazwa	strefa wielofunkcyjna z zabudową mieszkaniową jednorodzinną
oznaczenie	155SJ
symbol	SJ
obowiazuje od	2026-05-18
obowiazuje do	obecnie
status	w opracowaniu https://inspire.ec.europa.eu/codelist/ProcessStepGeneralValue/elaboration
charakter ustalenia	ogólnie wiążące https://inspire.ec.europa.eu/codelist/RegulationNatureValue/generallyBinding
profil podstawowy	teren zabudowy mieszkaniowej jednorodzinnej teren usług teren komunikacji teren zieleni urządzonej

	teren ogrodów działkowych teren infrastruktury technicznej
profil dodatkowy	teren zabudowy letniskowej lub rekreacji indywidualnej teren zieleni naturalnej teren lasu teren wód
maksymalna nadziemna intensywnosc zabudowy	0.8
maksymalny udzial powierzchni zabudowy	60%
maksymalna wysokosc zabudowy	10.0 m
minimalny udzial powierzchni biologicznie czynnej	30%
geometria	
plan	https://www.gov.pl/zagospodarowanieprzestrzenne/app/AktPlanowaniaPrzestrzennego/PL.ZIPPZP.12052/241715-POG/1POG
strefa planistyczna	PL.ZIPPZP.12052_241715-POG_1POG-156SJ_20260609T090400
identifier	https://www.gov.pl/zagospodarowanieprzestrzenne/app/StrefaPlanistyczna/PL.ZIPPZP.12052/241715-POG/1POG-156SJ/20260609T090400
przestrzen nazw	PL.ZIPPZP.12052/241715-POG
lokalny id	1POG-156SJ
wersja id	20260609T090400
początek wersji obiektu	2026-06-09T09:04
nazwa	strefa wielofunkcyjna z zabudową mieszkaniową jednorodzinną
oznaczenie	156SJ
symbol	SJ
obowiązuje od	2026-05-18
obowiązuje do	obecnie
status	w opracowaniu https://inspire.ec.europa.eu/codelist/ProcessStepGeneralValue/elaboration
charakter ustalenia	ogólnie wiążące https://inspire.ec.europa.eu/codelist/RegulationNatureValue/generallyBinding
profil podstawowy	teren zabudowy mieszkaniowej jednorodzinnej teren usług

	<p>teren komunikacji</p> <p>teren zieleni urządzonej</p> <p>teren ogrodów działkowych</p> <p>teren infrastruktury technicznej</p>
profil dodatkowy	<p>teren zabudowy letniskowej lub rekreacji indywidualnej</p> <p>teren zieleni naturalnej</p> <p>teren lasu</p> <p>teren wód</p>
maksymalna nadziemna intensywnosc zabudowy	1.8
maksymalny udzial powierzchni zabudowy	60%
maksymalna wysokosc zabudowy	12.0 m
minimalny udzial powierzchni biologicznie czynnej	20%
geometria	
plan	https://www.gov.pl/zagospodarowanieprzestrzenne/app/AktPlanowaniaPrzestrzennego/PL.ZIPPZP.12052/241715-POG/1POG
strefa planistyczna	PL.ZIPPZP.12052_241715-POG_1POG-157SJ_20260609T090400
identfier	https://www.gov.pl/zagospodarowanieprzestrzenne/app/StrefaPlanistyczna/PL.ZIPPZP.12052/241715-POG/1POG-157SJ/20260609T090400
przestrzen nazw	PL.ZIPPZP.12052/241715-POG
lokalny id	1POG-157SJ
wersja id	20260609T090400
poczatek wersji obiektu	2026-06-09T09:04
nazwa	strefa wielofunkcyjna z zabudową mieszkaniową jednorodzinną
oznaczenie	157SJ
symbol	SJ
obowiazuje od	2026-05-18
obowiazuje do	obecnie
status	<p>w opracowaniu</p> <p>https://inspire.ec.europa.eu/codelist/ProcessStepGeneralValue/elaboration</p>
charakter ustalenia	<p>ogólnie wiążące</p> <p>https://inspire.ec.europa.eu/codelist/RegulationNatureValue/generallyBinding</p>

profil podstawowy	teren zabudowy mieszkaniowej jednorodzinnej teren usług teren komunikacji teren zieleni urządzonej teren ogrodów działkowych teren infrastruktury technicznej
profil dodatkowy	teren zieleni naturalnej teren lasu teren wód
maksymalna nadziemna intensywnosc zabudowy	1.8
maksymalny udzial powierzchni zabudowy	60%
maksymalna wysokosc zabudowy	12.0 m
minimalny udzial powierzchni biologicznie czynnej	5%
geometria	
plan	https://www.gov.pl/zagospodarowanieprzestrzenne/app/AktPlanowaniaPrzestrzennego/PL.ZIPPZP.12052/241715-POG/1POG
strefa planistyczna	PL.ZIPPZP.12052_241715-POG_1POG-158SJ_20260609T090400
identfier	https://www.gov.pl/zagospodarowanieprzestrzenne/app/StrefaPlanistyczna/PL.ZIPPZP.12052/241715-POG/1POG-158SJ/20260609T090400
przestrzen nazw	PL.ZIPPZP.12052/241715-POG
lokalny id	1POG-158SJ
wersja id	20260609T090400
poczatek wersji obiektu	2026-06-09T09:04
nazwa	strefa wielofunkcyjna z zabudową mieszkaniową jednorodziną
oznaczenie	158SJ
symbol	SJ
obowiazuje od	2026-05-18
obowiazuje do	obecnie
status	w opracowaniu https://inspire.ec.europa.eu/codelist/ProcessStepGeneralValue/elaboration
charakter ustalenia	ogólnie wiążące https://inspire.ec.europa.eu/codelist/RegulationNatureValue/generallyBinding

profil podstawowy	teren zabudowy mieszkaniowej jednorodzinnej teren usług teren komunikacji teren zieleni urządzonej teren ogrodów działkowych teren infrastruktury technicznej
--------------------------	--

profil dodatkowy	teren zieleni naturalnej teren lasu teren wód
-------------------------	---

maksymalna nadziemna intensywnosc zabudowy	1.8
---	-----

maksymalny udzial powierzchni zabudowy	60%
---	-----

maksymalna wysokosc zabudowy	12.0 m
-------------------------------------	--------

minimalny udzial powierzchni biologicznie czynnej	5%
--	----

geometria	
------------------	--



plan	https://www.gov.pl/zagospodarowanieprzestrzenne/app/AktPlanowaniaPrzestrzennego/PL.ZIPPZP.12052/241715-POG/1POG
-------------	---

strefa planistyczna	PL.ZIPPZP.12052_241715-POG_1POG-159SJ_20260609T090400
----------------------------	---

identyfier	https://www.gov.pl/zagospodarowanieprzestrzenne/app/StrefaPlanistyczna/PL.ZIPPZP.12052/241715-POG/1POG-159SJ/20260609T090400
-------------------	---

przestrzen nazw	PL.ZIPPZP.12052/241715-POG
------------------------	----------------------------

lokalny id	1POG-159SJ
-------------------	------------

wersja id	20260609T090400
------------------	-----------------

poczatek wersji obiektu	2026-06-09T09:04
--------------------------------	------------------

nazwa	strefa wielofunkcyjna z zabudową mieszkaniową jednorodzinną
--------------	---

oznaczenie	159SJ
-------------------	-------

symbol	SJ
---------------	----

obowiazuje od	2026-05-18
----------------------	------------

obowiazuje do	obecnie
----------------------	---------

status	w opracowaniu https://inspire.ec.europa.eu/codelist/ProcessStepGeneralValue/elaboration
---------------	--

charakter ustalenia	ogólnie wiążące https://inspire.ec.europa.eu/codelist/RegulationNatureValue
----------------------------	--

[/generallyBinding](#)

profil podstawowy

teren zabudowy mieszkaniowej jednorodzinnej
teren usług
teren komunikacji
teren zieleni urządzonej
teren ogrodów działkowych
teren infrastruktury technicznej

profil dodatkowy

teren zabudowy letniskowej lub rekreacji indywidualnej
teren zieleni naturalnej
teren lasu
teren wód

maksymalna nadziemna intensywnosc zabudowy

1.8

maksymalny udzial powierzchni zabudowy

60%

maksymalna wysokosc zabudowy

12.0 m

minimalny udzial powierzchni biologicznie czynnej

20%

geometria



plan

<https://www.gov.pl/zagospodarowanieprzestrzenne/app/AktPlanowaniaPrzestrzennego/PL.ZIPPZP.12052/241715-POG/1POG>

strefa planistyczna

PL.ZIPPZP.12052_241715-POG_1POG-160SJ_20260609T090400

identfier

<https://www.gov.pl/zagospodarowanieprzestrzenne/app/StrefaPlanistyczna/PL.ZIPPZP.12052/241715-POG/1POG-160SJ/20260609T090400>

przestrzen nazw

PL.ZIPPZP.12052/241715-POG

lokalny id

1POG-160SJ

wersja id

20260609T090400

początek wersji obiektu

2026-06-09T09:04

nazwa

strefa wielofunkcyjna z zabudową mieszkaniową jednorodziną

oznaczenie

160SJ

symbol

SJ

obowiązuje od


2026-05-18

obowiązuje do

obecnie

status

w opracowaniu
<https://inspire.ec.europa.eu/codelist/ProcessStepGeneralValue/elaboration>

charakter ustalenia	ogólnie wiążące https://inspire.ec.europa.eu/codelist/RegulationNatureValue/generallyBinding
profil podstawowy	teren zabudowy mieszkaniowej jednorodzinnej teren usług teren komunikacji teren zieleni urządzonej teren ogrodów działkowych teren infrastruktury technicznej
profil dodatkowy	teren zabudowy letniskowej lub rekreacji indywidualnej teren zieleni naturalnej teren lasu teren wód
maksymalna nadziemna intensywnosc zabudowy	0.8
maksymalny udzial powierzchni zabudowy	40%
maksymalna wysokosc zabudowy	16.0 m
minimalny udzial powierzchni biologicznie czynnej	40%
geometria	
plan	https://www.gov.pl/zagospodarowanieprzestrzenne/app/AktPlanowaniaPrzestrzennego/PL.ZIPPZP.12052/241715-POG/1POG
strefa planistyczna	PL.ZIPPZP.12052_241715-POG_1POG-161SJ_20260609T090400
identfier	https://www.gov.pl/zagospodarowanieprzestrzenne/app/StrefaPlanistyczna/PL.ZIPPZP.12052/241715-POG/1POG-161SJ/20260609T090400
przestrzen nazw	PL.ZIPPZP.12052/241715-POG
lokalny id	1POG-161SJ
wersja id	20260609T090400
poczatek wersji obiektu	2026-06-09T09:04
nazwa	strefa wielofunkcyjna z zabudową mieszkaniową jednorodzinną
oznaczenie	161SJ
symbol	SJ
obowiazuje od	2026-05-18
obowiazuje do	obecnie
status	w opracowaniu https://inspire.ec.europa.eu/codelist/ProcessStepGeneralValue

[/elaboration](#)

charakter ustalenia

ogólnie wiążące
<https://inspire.ec.europa.eu/codelist/RegulationNatureValue/generallyBinding>

profil podstawowy

teren zabudowy mieszkaniowej jednorodzinnej
teren usług
teren komunikacji
teren zieleni urządzonej
teren ogrodów działkowych
teren infrastruktury technicznej

profil dodatkowy

teren zieleni naturalnej
teren lasu
teren wód

maksymalna nadziemna intensywnosc zabudowy

0.8

maksymalny udzial powierzchni zabudowy

40%


maksymalna wysokosc zabudowy

10.0 m

minimalny udzial powierzchni biologicznie czynnej

30%

geometria



plan

<https://www.gov.pl/zagospodarowanieprzestrzenne/app/AktPlanowaniaPrzestrzennego/PL.ZIPPZP.12052/241715-POG/1POG>

strefa planistyczna

PL.ZIPPZP.12052_241715-POG_1POG-162SJ_20260609T090400

identyfier

<https://www.gov.pl/zagospodarowanieprzestrzenne/app/StrefaPlanistyczna/PL.ZIPPZP.12052/241715-POG/1POG-162SJ/20260609T090400>

przestrzen nazw

PL.ZIPPZP.12052/241715-POG

lokalny id

1POG-162SJ

wersja id

20260609T090400

poczatek wersji obiektu

2026-06-09T09:04

nazwa

strefa wielofunkcyjna z zabudową mieszkaniową jednorodziną

oznaczenie

162SJ

symbol

SJ

obowiazuje od

2026-05-18

obowiazuje do

obecnie

status

w opracowaniu

<https://inspire.ec.europa.eu/codelist/ProcessStepGeneralValue/elaboration>

charakter ustalenia

ogólnie wiążące
<https://inspire.ec.europa.eu/codelist/RegulationNatureValue/generallyBinding>

profil podstawowy

teren zabudowy mieszkaniowej jednorodzinnej
teren usług
teren komunikacji
teren zieleni urządzonej
teren ogrodów działkowych
teren infrastruktury technicznej

profil dodatkowy

teren zieleni naturalnej
teren lasu
teren wód

maksymalna nadziemna intensywnosc zabudowy

0.8

maksymalny udzial powierzchni zabudowy

60%


maksymalna wysokosc zabudowy

10.0 m

minimalny udzial powierzchni biologicznie czynnej

20%

geometria



plan

<https://www.gov.pl/zagospodarowanieprzestrzenne/app/AktPlanowaniaPrzestrzennego/PL.ZIPPZP.12052/241715-POG/1POG>

strefa planistyczna

PL.ZIPPZP.12052_241715-POG_1POG-163SJ_20260609T090400

identyfier

<https://www.gov.pl/zagospodarowanieprzestrzenne/app/StrefaPlanistyczna/PL.ZIPPZP.12052/241715-POG/1POG-163SJ/20260609T090400>

przestrzen nazw

PL.ZIPPZP.12052/241715-POG

lokalny id

1POG-163SJ

wersja id

20260609T090400

poczatek wersji obiektu

2026-06-09T09:04

nazwa

strefa wielofunkcyjna z zabudową mieszkaniową jednorodzinną

oznaczenie

163SJ

symbol

SJ

obowiazuje od

2026-05-18


obowiazuje do


obecnie

status	w opracowaniu https://inspire.ec.europa.eu/codelist/ProcessStepGeneralValue/elaboration
charakter ustalenia	ogólnie wiążące https://inspire.ec.europa.eu/codelist/RegulationNatureValue/generallyBinding
profil podstawowy	teren zabudowy mieszkaniowej jednorodzinnej teren usług teren komunikacji teren zieleni urządzonej teren ogrodów działkowych teren infrastruktury technicznej
profil dodatkowy	teren zieleni naturalnej teren lasu teren wód
maksymalna nadziemna intensywnosc zabudowy	0.6
maksymalny udzial powierzchni zabudowy	40%
maksymalna wysokosc zabudowy	10.0 m
minimalny udzial powierzchni biologicznie czynnej	30%
geometria	
plan	https://www.gov.pl/zagospodarowanieprzestrzenne/app/AktPlanowaniaPrzestrzennego/PL.ZIPPZP.12052/241715-POG/1POG
strefa planistyczna	PL.ZIPPZP.12052_241715-POG_1POG-164SJ_20260609T090400
identfier	https://www.gov.pl/zagospodarowanieprzestrzenne/app/StrefaPlanistyczna/PL.ZIPPZP.12052/241715-POG/1POG-164SJ/20260609T090400
przestrzen nazw	PL.ZIPPZP.12052/241715-POG
lokalny id	1POG-164SJ
wersja id	20260609T090400
poczatek wersji obiektu	2026-06-09T09:04
nazwa	strefa wielofunkcyjna z zabudową mieszkaniową jednorodziną
oznaczenie	164SJ
symbol	SJ
obowiazuje od	2026-05-18
obowiazuje do	obecnie

status	w opracowaniu https://inspire.ec.europa.eu/codelist/ProcessStepGeneralValue/elaboration
charakter ustalenia	ogólnie wiążące https://inspire.ec.europa.eu/codelist/RegulationNatureValue/generallyBinding
profil podstawowy	teren zabudowy mieszkaniowej jednorodzinnej teren usług teren komunikacji teren zieleni urządzonej teren ogrodów działkowych teren infrastruktury technicznej
profil dodatkowy	teren zieleni naturalnej teren lasu teren wód
maksymalna nadziemna intensywnosc zabudowy	0.6
maksymalny udzial powierzchni zabudowy	40%
maksymalna wysokosc zabudowy	10.0 m
minimalny udzial powierzchni biologicznie czynnej	30%
geometria	
plan	https://www.gov.pl/zagospodarowanieprzestrzenne/app/AktPlanowaniaPrzestrzennego/PL.ZIPPZP.12052/241715-POG/1POG
strefa planistyczna	PL.ZIPPZP.12052_241715-POG_1POG-165SJ_20260609T090400
identfier	https://www.gov.pl/zagospodarowanieprzestrzenne/app/StrefaPlanistyczna/PL.ZIPPZP.12052/241715-POG/1POG-165SJ/20260609T090400
przestrzen nazw	PL.ZIPPZP.12052/241715-POG
lokalny id	1POG-165SJ
wersja id	20260609T090400
początek wersji obiektu	2026-06-09T09:04
nazwa	strefa wielofunkcyjna z zabudową mieszkaniową jednorodzinną
oznaczenie	165SJ
symbol	SJ
obowiązuje od	2026-05-18


obowiązuje do	obecnie
status	w opracowaniu https://inspire.ec.europa.eu/codelist/ProcessStepGeneralValue/elaboration
charakter ustalenia	ogólnie wiążące https://inspire.ec.europa.eu/codelist/RegulationNatureValue/generallyBinding
profil podstawowy	teren zabudowy mieszkaniowej jednorodzinnej teren usług teren komunikacji teren zieleni urządzonej teren ogrodów działkowych teren infrastruktury technicznej
profil dodatkowy	teren zabudowy letniskowej lub rekreacji indywidualnej teren zieleni naturalnej teren lasu teren wód
maksymalna nadziemna intensywnosc zabudowy	0.6
maksymalny udzial powierzchni zabudowy	40%
maksymalna wysokosc zabudowy	9.0 m
minimalny udzial powierzchni biologicznie czynnej	50%
geometria	
plan	https://www.gov.pl/zagospodarowanieprzestrzenne/app/AktPlanowaniaPrzestrzennego/PL.ZIPPZP.12052/241715-POG/1POG
strefa planistyczna	PL.ZIPPZP.12052_241715-POG_1POG-166SJ_20260609T090400
identyfier	https://www.gov.pl/zagospodarowanieprzestrzenne/app/StrefaPlanistyczna/PL.ZIPPZP.12052/241715-POG/1POG-166SJ/20260609T090400
przestrzen nazw	PL.ZIPPZP.12052/241715-POG
lokalny id	1POG-166SJ
wersja id	20260609T090400
początek wersji obiektu	2026-06-09T09:04
nazwa	strefa wielofunkcyjna z zabudową mieszkaniową jednorodzinną
oznaczenie	166SJ
symbol	SJ

obowiązuje od	2026-05-18
obowiązuje do	obecnie
status	w opracowaniu https://inspire.ec.europa.eu/codelist/ProcessStepGeneralValue/elaboration
charakter ustalenia	ogólnie wiążące https://inspire.ec.europa.eu/codelist/RegulationNatureValue/generallyBinding
profil podstawowy	teren zabudowy mieszkaniowej jednorodzinnej teren usług teren komunikacji teren zieleni urządzonej teren ogrodów działkowych teren infrastruktury technicznej
profil dodatkowy	teren zabudowy letniskowej lub rekreacji indywidualnej teren zieleni naturalnej teren lasu teren wód
maksymalna nadziemna intensywnosc zabudowy	0.6
maksymalny udzial powierzchni zabudowy	40%
maksymalna wysokosc zabudowy	9.0 m
minimalny udzial powierzchni biologicznie czynnej	50%
geometria	
plan	https://www.gov.pl/zagospodarowanieprzestrzenne/app/AktPlanowaniaPrzestrzennego/PL.ZIPPZP.12052/241715-POG/1POG
strefa planistyczna	PL.ZIPPZP.12052_241715-POG_1POG-167SJ_20260609T090400
identfier	https://www.gov.pl/zagospodarowanieprzestrzenne/app/StrefaPlanistyczna/PL.ZIPPZP.12052/241715-POG/1POG-167SJ/20260609T090400
przestrzen nazw	PL.ZIPPZP.12052/241715-POG
lokalny id	1POG-167SJ
wersja id	20260609T090400
poczatek wersji obiektu	2026-06-09T09:04
nazwa	strefa wielofunkcyjna z zabudową mieszkaniową jednorodziną
oznaczenie	167SJ

symbol	SJ
obowiązuje od	2026-05-18
obowiązuje do	obecnie
status	w opracowaniu https://inspire.ec.europa.eu/codelist/ProcessStepGeneralValue/elaboration
charakter ustalenia	ogólnie wiążące https://inspire.ec.europa.eu/codelist/RegulationNatureValue/generallyBinding
profil podstawowy	teren zabudowy mieszkaniowej jednorodzinnej teren usług teren komunikacji teren zieleni urządzonej teren ogrodów działkowych teren infrastruktury technicznej
profil dodatkowy	teren zabudowy letniskowej lub rekreacji indywidualnej teren zieleni naturalnej teren lasu teren wód
maksymalna nadziemna intensywnosc zabudowy	0.8
maksymalny udzial powierzchni zabudowy	60%
maksymalna wysokosc zabudowy	9.0 m
minimalny udzial powierzchni biologicznie czynnej	30%
geometria	
plan	https://www.gov.pl/zagospodarowanieprzestrzenne/app/AktPlanowaniaPrzestrzennego/PL.ZIPPZP.12052/241715-POG/1POG
strefa planistyczna	PL.ZIPPZP.12052_241715-POG_1POG-168SJ_20260609T090400
identyfier	https://www.gov.pl/zagospodarowanieprzestrzenne/app/StrefaPlanistyczna/PL.ZIPPZP.12052/241715-POG/1POG-168SJ/20260609T090400
przestrzen nazw	PL.ZIPPZP.12052/241715-POG
lokalny id	1POG-168SJ
wersja id	20260609T090400
początek wersji obiektu	2026-06-09T09:04
nazwa	strefa wielofunkcyjna z zabudową mieszkaniową jednorodziną

oznaczenie	168SJ
symbol	SJ
obowiązuje od	2026-05-18
obowiązuje do	obecnie
status	w opracowaniu https://inspire.ec.europa.eu/codelist/ProcessStepGeneralValue/elaboration
charakter ustalenia	ogólnie wiążące https://inspire.ec.europa.eu/codelist/RegulationNatureValue/generallyBinding
profil podstawowy	teren zabudowy mieszkaniowej jednorodzinnej teren usług teren komunikacji teren zieleni urządzonej teren ogrodów działkowych teren infrastruktury technicznej
profil dodatkowy	teren zabudowy letniskowej lub rekreacji indywidualnej teren zieleni naturalnej teren lasu teren wód
maksymalna nadziemna intensywność zabudowy	0.8
maksymalny udział powierzchni zabudowy	60%
maksymalna wysokość zabudowy	9.0 m
minimalny udział powierzchni biologicznie czynnej	20%
geometria	
plan	https://www.gov.pl/zagospodarowanieprzestrzenne/app/AktPlanowaniaPrzestrzennego/PL.ZIPPZP.12052/241715-POG/1POG
strefa planistyczna	PL.ZIPPZP.12052_241715-POG_1POG-169SJ_20260609T090400
identyfikator	https://www.gov.pl/zagospodarowanieprzestrzenne/app/StrefaPlanistyczna/PL.ZIPPZP.12052/241715-POG/1POG-169SJ/20260609T090400
przebieg nazw	PL.ZIPPZP.12052/241715-POG
lokalny id	1POG-169SJ
wersja id	20260609T090400
początek wersji obiektu	2026-06-09T09:04

nazwa	strefa wielofunkcyjna z zabudową mieszkaniową jednorodzinną
oznaczenie	169SJ
symbol	SJ
obowiązuje od	2026-05-18
obowiązuje do	obecnie
status	w opracowaniu https://inspire.ec.europa.eu/codelist/ProcessStepGeneralValue/elaboration
charakter ustalenia	ogólnie wiążące https://inspire.ec.europa.eu/codelist/RegulationNatureValue/generallyBinding
profil podstawowy	teren zabudowy mieszkaniowej jednorodzinnej teren usług teren komunikacji teren zieleni urządzonej teren ogrodów działkowych teren infrastruktury technicznej
profil dodatkowy	teren zabudowy letniskowej lub rekreacji indywidualnej teren zieleni naturalnej teren lasu teren wód
maksymalna nadziemna intensywnosc zabudowy	0.8
maksymalny udział powierzchni zabudowy	60%
maksymalna wysokosc zabudowy	9.0 m
minimalny udział powierzchni biologicznie czynnej	30%
geometria	
plan	https://www.gov.pl/zagospodarowanieprzestrzenne/app/AktPlanowaniaPrzestrzennego/PL.ZIPPZP.12052/241715-POG/1POG
strefa planistyczna	PL.ZIPPZP.12052_241715-POG_1POG-170SJ_20260609T090400
identfier	https://www.gov.pl/zagospodarowanieprzestrzenne/app/StrefaPlanistyczna/PL.ZIPPZP.12052/241715-POG/1POG-170SJ/20260609T090400
przestrzen nazw	PL.ZIPPZP.12052/241715-POG
lokalny id	1POG-170SJ
wersja id	20260609T090400

początek wersji obiektu	2026-06-09T09:04
nazwa	strefa wielofunkcyjna z zabudową mieszkaniową jednorodzinną
oznaczenie	170SJ
symbol	SJ
obowiązuje od	2026-05-18
obowiązuje do	obecnie
status	w opracowaniu https://inspire.ec.europa.eu/codelist/ProcessStepGeneralValue/elaboration
charakter ustalenia	ogólnie wiążące https://inspire.ec.europa.eu/codelist/RegulationNatureValue/generallyBinding
profil podstawowy	teren zabudowy mieszkaniowej jednorodzinnej teren usług teren komunikacji teren zieleni urządzonej teren ogrodów działkowych teren infrastruktury technicznej
profil dodatkowy	teren zabudowy letniskowej lub rekreacji indywidualnej teren zieleni naturalnej teren lasu teren wód
maksymalna nadziemna intensywność zabudowy	1.8
maksymalny udział powierzchni zabudowy	60%
maksymalna wysokość zabudowy	12.0 m
minimalny udział powierzchni biologicznie czynnej	5%
geometria	
plan	https://www.gov.pl/zagospodarowanieprzestrzenne/app/AktPlanowaniaPrzestrzennego/PL.ZIPPZP.12052/241715-POG/1POG
strefa planistyczna	PL.ZIPPZP.12052_241715-POG_1POG-171SJ_20260609T090400
identyfier	https://www.gov.pl/zagospodarowanieprzestrzenne/app/StrefaPlanistyczna/PL.ZIPPZP.12052/241715-POG/1POG-171SJ/20260609T090400
przestrzeń nazw	PL.ZIPPZP.12052/241715-POG
lokalny id	1POG-171SJ

wersja id	20260609T090400
początek wersji obiektu	2026-06-09T09:04
nazwa	strefa wielofunkcyjna z zabudową mieszkaniową jednorodzinną
oznaczenie	171SJ
symbol	SJ
obowiązuje od	2026-05-18
obowiązuje do	obecnie
status	w opracowaniu https://inspire.ec.europa.eu/codelist/ProcessStepGeneralValue/elaboration
charakter ustalenia	ogólnie wiążące https://inspire.ec.europa.eu/codelist/RegulationNatureValue/generallyBinding
profil podstawowy	teren zabudowy mieszkaniowej jednorodzinnej teren usług teren komunikacji teren zieleni urządzonej teren ogrodów działkowych teren infrastruktury technicznej
profil dodatkowy	teren zabudowy letniskowej lub rekreacji indywidualnej teren zieleni naturalnej teren lasu teren wód
maksymalna nadziemna intensywność zabudowy	1.8
maksymalny udział powierzchni zabudowy	60%
maksymalna wysokość zabudowy	12.0 m
minimalny udział powierzchni biologicznie czynnej	30%
geometria	
plan	https://www.gov.pl/zagospodarowanieprzestrzenne/app/AktPlanowaniaPrzestrzennego/PL.ZIPPZP.12052/241715-POG/1POG
strefa planistyczna	PL.ZIPPZP.12052_241715-POG_1POG-172SJ_20260609T090400
identyfikator	https://www.gov.pl/zagospodarowanieprzestrzenne/app/StrefaPlanistyczna/PL.ZIPPZP.12052/241715-POG/1POG-172SJ/20260609T090400
przestrzeń nazw	PL.ZIPPZP.12052/241715-POG

lokalny id	1POG-172SJ
wersja id	20260609T090400
początek wersji obiektu	2026-06-09T09:04
nazwa	strefa wielofunkcyjna z zabudową mieszkaniową jednorodzinną
oznaczenie	172SJ
symbol	SJ
obowiązuje od	2026-05-18
obowiązuje do	obecnie
status	w opracowaniu https://inspire.ec.europa.eu/codelist/ProcessStepGeneralValue/elaboration
charakter ustalenia	ogólnie wiążące https://inspire.ec.europa.eu/codelist/RegulationNatureValue/generallyBinding
profil podstawowy	teren zabudowy mieszkaniowej jednorodzinnej teren usług teren komunikacji teren zieleni urządzonej teren ogrodów działkowych teren infrastruktury technicznej
profil dodatkowy	teren zabudowy letniskowej lub rekreacji indywidualnej teren zieleni naturalnej teren lasu teren wód
maksymalna nadziemna intensywność zabudowy	1.8
maksymalny udział powierzchni zabudowy	60%
maksymalna wysokość zabudowy	12.0 m
minimalny udział powierzchni biologicznie czynnej	20%
geometria	
plan	https://www.gov.pl/zagospodarowanieprzestrzenne/app/AktPlanowaniaPrzestrzennego/PL.ZIPPZP.12052/241715-POG/1POG
strefa planistyczna	PL.ZIPPZP.12052_241715-POG_1POG-173SJ_20260609T090400
identyfikator	https://www.gov.pl/zagospodarowanieprzestrzenne/app/StrefaPlanistyczna/PL.ZIPPZP.12052/241715-POG/1POG-173SJ/20260609T090400

przestrzen nazw	PL.ZIPPZP.12052/241715-POG
lokalny id	1POG-173SJ
wersja id	20260609T090400
początek wersji obiektu	2026-06-09T09:04
nazwa	strefa wielofunkcyjna z zabudową mieszkaniową jednorodzinną
oznaczenie	173SJ
symbol	SJ
obowiązuje od	2026-05-18
obowiązuje do	obecnie
status	w opracowaniu https://inspire.ec.europa.eu/codelist/ProcessStepGeneralValue/elaboration
charakter ustalenia	ogólnie wiążące https://inspire.ec.europa.eu/codelist/RegulationNatureValue/generallyBinding
profil podstawowy	teren zabudowy mieszkaniowej jednorodzinnej teren usług teren komunikacji teren zieleni urządzonej teren ogrodów działkowych teren infrastruktury technicznej
profil dodatkowy	teren zabudowy letniskowej lub rekreacji indywidualnej teren zieleni naturalnej teren lasu teren wód
maksymalna nadziemna intensywność zabudowy	1.8
maksymalny udział powierzchni zabudowy	60%
maksymalna wysokość zabudowy	12.0 m
minimalny udział powierzchni biologicznie czynnej	30%
geometria	
plan	https://www.gov.pl/zagospodarowanieprzestrzenne/app/AktPlanowaniaPrzestrzennego/PL.ZIPPZP.12052/241715-POG/1POG
strefa planistyczna	PL.ZIPPZP.12052_241715-POG_1POG-174SJ_20260609T090400
identyfikator	https://www.gov.pl/zagospodarowanieprzestrzenne/app/StrefaPlanistyczna/PL.ZIPPZP.12052/241715-POG/1POG-174SJ

	/20260609T090400
przestrzen nazw	PL.ZIPPZP.12052/241715-POG
lokalny id	1POG-174SJ
wersja id	20260609T090400
początek wersji obiektu	2026-06-09T09:04
nazwa	strefa wielofunkcyjna z zabudową mieszkaniową jednorodzinną
oznaczenie	174SJ
symbol	SJ
obowiązuje od	2026-05-18
obowiązuje do	obecnie
status	w opracowaniu https://inspire.ec.europa.eu/codelist/ProcessStepGeneralValue/elaboration
charakter ustalenia	ogólnie wiążące https://inspire.ec.europa.eu/codelist/RegulationNatureValue/generallyBinding
profil podstawowy	teren zabudowy mieszkaniowej jednorodzinnej teren usług teren komunikacji teren zieleni urządzonej teren ogrodów działkowych teren infrastruktury technicznej
profil dodatkowy	teren zabudowy letniskowej lub rekreacji indywidualnej teren zieleni naturalnej teren lasu teren wód
maksymalna nadziemna intensywność zabudowy	1.8
maksymalny udział powierzchni zabudowy	60%
maksymalna wysokość zabudowy	12.0 m
minimalny udział powierzchni biologicznie czynnej	20%
geometria	
plan	https://www.gov.pl/zagospodarowanieprzestrzenne/app/AktPlanowaniaPrzestrzennego/PL.ZIPPZP.12052/241715-POG/1POG
strefa planistyczna	PL.ZIPPZP.12052_241715-POG_1POG-175SJ_20260609T090400

identyfier <https://www.gov.pl/zagospodarowanieprzestrzenne/app/StrefaPlanistyczna/PL.ZIPPZP.12052/241715-POG/1POG-175SJ/20260609T090400>

przestrzen nazw PL.ZIPPZP.12052/241715-POG

lokalny id 1POG-175SJ

wersja id 20260609T090400

początek wersji obiektu 2026-06-09T09:04

nazwa strefa wielofunkcyjna z zabudową mieszkaniową jednorodzinną

oznaczenie 175SJ

symbol SJ

obowiązuje od 2026-05-18

obowiązuje do obecnie

status w opracowaniu
<https://inspire.ec.europa.eu/codelist/ProcessStepGeneralValue/elaboration>

charakter ustalenia ogólnie wiążące
<https://inspire.ec.europa.eu/codelist/RegulationNatureValue/generallyBinding>

profil podstawowy teren zabudowy mieszkaniowej jednorodzinnej
teren usług
teren komunikacji
teren zieleni urządzonej
teren ogrodów działkowych
teren infrastruktury technicznej

profil dodatkowy teren zabudowy letniskowej lub rekreacji indywidualnej
teren zieleni naturalnej
teren lasu
teren wód

maksymalna nadziemna intensywność zabudowy 1.8

maksymalny udział powierzchni zabudowy 60%

maksymalna wysokość zabudowy 12.0 m

minimalny udział powierzchni biologicznie czynnej 30%

geometria



plan <https://www.gov.pl/zagospodarowanieprzestrzenne/app/AktPlanowaniaPrzestrzennego/PL.ZIPPZP.12052/241715-POG/1POG>

strefa planistyczna	PL.ZIPPZP.12052_241715-POG_1POG-176SJ_20260609T090400
identyfier	https://www.gov.pl/zagospodarowanieprzestrzenne/app/StrefaPlanistyczna/PL.ZIPPZP.12052/241715-POG/1POG-176SJ/20260609T090400
przestrzen nazw	PL.ZIPPZP.12052/241715-POG
lokalny id	1POG-176SJ
wersja id	20260609T090400
początek wersji obiektu	2026-06-09T09:04
nazwa	strefa wielofunkcyjna z zabudową mieszkaniową jednorodzinną
oznaczenie	176SJ
symbol	SJ
obowiązuje od	2026-05-18
obowiązuje do	obecnie
status	w opracowaniu https://inspire.ec.europa.eu/codelist/ProcessStepGeneralValue/elaboration
charakter ustalenia	ogólnie wiążące https://inspire.ec.europa.eu/codelist/RegulationNatureValue/generallyBinding
profil podstawowy	teren zabudowy mieszkaniowej jednorodzinnej teren usług teren komunikacji teren zieleni urządzonej teren ogrodów działkowych teren infrastruktury technicznej
profil dodatkowy	teren zabudowy letniskowej lub rekreacji indywidualnej teren zieleni naturalnej teren lasu teren wód
maksymalna nadziemna intensywność zabudowy	1.8
maksymalny udział powierzchni zabudowy	60%
maksymalna wysokość zabudowy	12.0 m
minimalny udział powierzchni biologicznie czynnej	5%

geometria



plan

<https://www.gov.pl/zagospodarowanieprzestrzenne/app>

strefa planistyczna	PL.ZIPPZP.12052_241715-POG_1POG-177SJ_20260609T090400
identyfier	https://www.gov.pl/zagospodarowanieprzestrzenne/app/StrefaPlanistyczna/PL.ZIPPZP.12052/241715-POG/1POG-177SJ/20260609T090400
przestrzen nazw	PL.ZIPPZP.12052/241715-POG
lokalny id	1POG-177SJ
wersja id	20260609T090400
początek wersji obiektu	2026-06-09T09:04
nazwa	strefa wielofunkcyjna z zabudową mieszkaniową jednorodzinną
oznaczenie	177SJ
symbol	SJ
obowiązuje od	2026-05-18
obowiązuje do	obecnie
status	w opracowaniu https://inspire.ec.europa.eu/codelist/ProcessStepGeneralValue/elaboration
charakter ustalenia	ogólnie wiążące https://inspire.ec.europa.eu/codelist/RegulationNatureValue/generallyBinding
profil podstawowy	teren zabudowy mieszkaniowej jednorodzinnej teren usług teren komunikacji teren zieleni urządzonej teren ogrodów działkowych teren infrastruktury technicznej
profil dodatkowy	teren zabudowy letniskowej lub rekreacji indywidualnej teren zieleni naturalnej teren lasu teren wód
maksymalna nadziemna intensywnosc zabudowy	1.8
maksymalny udział powierzchni zabudowy	60%
maksymalna wysokosc zabudowy	12.0 m
minimalny udział powierzchni biologicznie czynnej	30%

geometria

plan	https://www.gov.pl/zagospodarowanieprzestrzenne/app/AktPlanowaniaPrzestrzennego/PL.ZIPPZP.12052/241715-POG/1POG
strefa planistyczna	PL.ZIPPZP.12052_241715-POG_1POG-178SJ_20260609T090400
identyfier	https://www.gov.pl/zagospodarowanieprzestrzenne/app/StrefaPlanistyczna/PL.ZIPPZP.12052/241715-POG/1POG-178SJ/20260609T090400
przestrzen nazw	PL.ZIPPZP.12052/241715-POG
lokalny id	1POG-178SJ
wersja id	20260609T090400
początek wersji obiektu	2026-06-09T09:04
nazwa	strefa wielofunkcyjna z zabudową mieszkaniową jednorodzinną
oznaczenie	178SJ
symbol	SJ
obowiązuje od	2026-05-18
obowiązuje do	obecnie
status	w opracowaniu https://inspire.ec.europa.eu/codelist/ProcessStepGeneralValue/elaboration
charakter ustalenia	ogólnie wiążące https://inspire.ec.europa.eu/codelist/RegulationNatureValue/generallyBinding
profil podstawowy	teren zabudowy mieszkaniowej jednorodzinnej teren usług teren komunikacji teren zieleni urządzonej teren ogrodów działkowych teren infrastruktury technicznej
profil dodatkowy	teren zabudowy letniskowej lub rekreacji indywidualnej teren zieleni naturalnej teren lasu teren wód
maksymalna nadziemna intensywnosc zabudowy	1.8
maksymalny udział powierzchni zabudowy	60%
maksymalna wysokosc zabudowy	12.0 m
minimalny udział powierzchni biologicznie czynnej	30%
geometria	



plan <https://www.gov.pl/zagospodarowanieprzestrzenne/app/AktPlanowaniaPrzestrzennego/PL.ZIPPZP.12052/241715-POG/1POG>

strefa planistyczna PL.ZIPPZP.12052_241715-POG_1POG-179SJ_20260609T090400

identyfier <https://www.gov.pl/zagospodarowanieprzestrzenne/app/StrefaPlanistyczna/PL.ZIPPZP.12052/241715-POG/1POG-179SJ/20260609T090400>

przestrzen nazw PL.ZIPPZP.12052/241715-POG

lokalny id 1POG-179SJ

wersja id 20260609T090400

początek wersji obiektu 2026-06-09T09:04

nazwa strefa wielofunkcyjna z zabudową mieszkaniową jednorodzinną

oznaczenie 179SJ

symbol SJ

obowiązuje od 2026-05-18

obowiązuje do obecnie

status w opracowaniu
<https://inspire.ec.europa.eu/codelist/ProcessStepGeneralValue/elaboration>

charakter ustalenia ogólnie wiążące
<https://inspire.ec.europa.eu/codelist/RegulationNatureValue/generallyBinding>

profil podstawowy teren zabudowy mieszkaniowej jednorodzinnej
teren usług
teren komunikacji
teren zieleni urządzonej
teren ogrodów działkowych
teren infrastruktury technicznej

profil dodatkowy teren zabudowy letniskowej lub rekreacji indywidualnej
teren zieleni naturalnej
teren lasu
teren wód

maksymalna nadziemna intensywność zabudowy 1.8

maksymalny udział powierzchni zabudowy 60%

maksymalna wysokość zabudowy 12.0 m

minimalny udział powierzchni

biologicznie czynnej 30%

geometria



plan

<https://www.gov.pl/zagospodarowanieprzestrzenne/app/AktPlanowaniaPrzestrzennego/PL.ZIPPZP.12052/241715-POG/1POG>

strefa planistyczna

PL.ZIPPZP.12052_241715-POG_1POG-180SJ_20260609T090400

identfier

<https://www.gov.pl/zagospodarowanieprzestrzenne/app/StrefaPlanistyczna/PL.ZIPPZP.12052/241715-POG/1POG-180SJ/20260609T090400>

przestrzen nazw

PL.ZIPPZP.12052/241715-POG

lokalny id

1POG-180SJ

wersja id

20260609T090400

początek wersji obiektu

2026-06-09T09:04

nazwa

strefa wielofunkcyjna z zabudową mieszkaniową jednorodzinną

oznaczenie

180SJ

symbol

SJ

obowiązuje od

2026-05-18

obowiązuje do

obecnie

status

w opracowaniu
<https://inspire.ec.europa.eu/codelist/ProcessStepGeneralValue/elaboration>

charakter ustalenia

ogólnie wiążące
<https://inspire.ec.europa.eu/codelist/RegulationNatureValue/generallyBinding>

profil podstawowy

teren zabudowy mieszkaniowej jednorodzinnej
teren usług
teren komunikacji
teren zieleni urządzonej
teren ogrodów działkowych
teren infrastruktury technicznej

profil dodatkowy

teren zabudowy letniskowej lub rekreacji indywidualnej
teren zieleni naturalnej
teren lasu
teren wód

maksymalna nadziemna intensywnosc zabudowy

1.8

maksymalny udział powierzchni zabudowy

60%

maksymalna wysokosc zabudowy

12.0 m

minimalny udział powierzchni biologicznie czynnej 30%

geometria



plan <https://www.gov.pl/zagospodarowanieprzestrzenne/app/AktPlanowaniaPrzestrzennego/PL.ZIPPZP.12052/241715-POG/1POG>

strefa planistyczna PL.ZIPPZP.12052_241715-POG_1POG-181SJ_20260609T090400

identyfier <https://www.gov.pl/zagospodarowanieprzestrzenne/app/StrefaPlanistyczna/PL.ZIPPZP.12052/241715-POG/1POG-181SJ/20260609T090400>

przestrzen nazw PL.ZIPPZP.12052/241715-POG

lokalny id 1POG-181SJ

wersja id 20260609T090400

początek wersji obiektu 2026-06-09T09:04

nazwa strefa wielofunkcyjna z zabudową mieszkaniową jednorodzinną

oznaczenie 181SJ

symbol SJ

obowiązuje od 2026-05-18

obowiązuje do obecnie

status w opracowaniu
<https://inspire.ec.europa.eu/codelist/ProcessStepGeneralValue/elaboration>

charakter ustalenia ogólnie wiążące
<https://inspire.ec.europa.eu/codelist/RegulationNatureValue/generallyBinding>

profil podstawowy teren zabudowy mieszkaniowej jednorodzinnej
teren usług
teren komunikacji
teren zieleni urządzonej
teren ogrodów działkowych
teren infrastruktury technicznej

profil dodatkowy teren zabudowy letniskowej lub rekreacji indywidualnej
teren zieleni naturalnej
teren lasu
teren wód

maksymalna nadziemna intensywność zabudowy 1.8

maksymalny udział powierzchni zabudowy 60%

maksymalna wysokosc zabudowy 12.0 m

minimalny udzial powierzchni biologicznie czynnej 20%

geometria



plan <https://www.gov.pl/zagospodarowanieprzestrzenne/app/AktPlanowaniaPrzestrzennego/PL.ZIPPZP.12052/241715-POG/1POG>

strefa planistyczna PL.ZIPPZP.12052_241715-POG_1POG-182SJ_20260609T090400

identfier <https://www.gov.pl/zagospodarowanieprzestrzenne/app/StrefaPlanistyczna/PL.ZIPPZP.12052/241715-POG/1POG-182SJ/20260609T090400>

przestrzen nazw PL.ZIPPZP.12052/241715-POG

lokalny id 1POG-182SJ

wersja id 20260609T090400

początek wersji obiektu 2026-06-09T09:04

nazwa strefa wielofunkcyjna z zabudową mieszkaniową jednorodzinną

oznaczenie 182SJ

symbol SJ

obowiązuje od 2026-05-18

obowiązuje do obecnie

status w opracowaniu
<https://inspire.ec.europa.eu/codelist/ProcessStepGeneralValue/elaboration>


charakter ustalenia ogólnie wiążące
<https://inspire.ec.europa.eu/codelist/RegulationNatureValue/generallyBinding>

profil podstawowy teren zabudowy mieszkaniowej jednorodzinnej
teren usług
teren komunikacji
teren zieleni urządzonej
teren ogrodów działkowych
teren infrastruktury technicznej

profil dodatkowy teren zabudowy letniskowej lub rekreacji indywidualnej
teren zieleni naturalnej
teren lasu
teren wód

maksymalna nadziemna intensywnosc zabudowy 1.8

maksymalny udzial powierzchni

zabudowy	60%
maksymalna wysokosc zabudowy	12.0 m
minimalny udzial powierzchni biologicznie czynnej	30%
geometria	
plan	https://www.gov.pl/zagospodarowanieprzestrzenne/app/AktPlanowaniaPrzestrzennego/PL.ZIPPZP.12052/241715-POG/1POG
strefa planistyczna	PL.ZIPPZP.12052_241715-POG_1POG-183SJ_20260609T090400
identfier	https://www.gov.pl/zagospodarowanieprzestrzenne/app/StrefaPlanistyczna/PL.ZIPPZP.12052/241715-POG/1POG-183SJ/20260609T090400
przestrzen nazw	PL.ZIPPZP.12052/241715-POG
lokalny id	1POG-183SJ
wersja id	20260609T090400
poczatek wersji obiektu	2026-06-09T09:04
nazwa	strefa wielofunkcyjna z zabudową mieszkaniową jednorodzinną
oznaczenie	183SJ
symbol	SJ
obowiazuje od	2026-05-18
obowiazuje do	obecnie
status	w opracowaniu https://inspire.ec.europa.eu/codelist/ProcessStepGeneralValue/elaboration
charakter ustalenia	ogólnie wiążące https://inspire.ec.europa.eu/codelist/RegulationNatureValue/generallyBinding
profil podstawowy	teren zabudowy mieszkaniowej jednorodzinnej teren usług teren komunikacji teren zieleni urządzonej teren ogrodów działkowych teren infrastruktury technicznej
profil dodatkowy	teren zabudowy letniskowej lub rekreacji indywidualnej teren zieleni naturalnej teren lasu teren wód
maksymalna nadziemna intensywnosc zabudowy	1.8

maksymalny udział powierzchni zabudowy 60%

maksymalna wysokość zabudowy 12.0 m

minimalny udział powierzchni biologicznie czynnej 5%

geometria



plan <https://www.gov.pl/zagospodarowanieprzestrzenne/app/AktPlanowaniaPrzestrzennego/PL.ZIPPZP.12052/241715-POG/1POG>

strefa planistyczna PL.ZIPPZP.12052_241715-POG_1POG-184SJ_20260609T090400

identyfikator <https://www.gov.pl/zagospodarowanieprzestrzenne/app/StrefaPlanistyczna/PL.ZIPPZP.12052/241715-POG/1POG-184SJ/20260609T090400>

przestrzeń nazw PL.ZIPPZP.12052/241715-POG

lokalny id 1POG-184SJ

wersja id 20260609T090400

początek wersji obiektu 2026-06-09T09:04

nazwa strefa wielofunkcyjna z zabudową mieszkaniową jednorodzinną

oznaczenie 184SJ

symbol SJ

obowiązuje od 2026-05-18

obowiązuje do obecnie

status w opracowaniu
<https://inspire.ec.europa.eu/codelist/ProcessStepGeneralValue/elaboration>

charakter ustalenia ogólnie wiążące
<https://inspire.ec.europa.eu/codelist/RegulationNatureValue/generallyBinding>

profil podstawowy teren zabudowy mieszkaniowej jednorodzinnej
teren usług
teren komunikacji
teren zieleni urządzonej
teren ogrodów działkowych
teren infrastruktury technicznej

profil dodatkowy teren zieleni naturalnej
teren lasu
teren wód

maksymalna nadziemna 1.8

intensywnosc zabudowy

maksymalny udzial powierzchni zabudowy 60%

maksymalna wysokosc zabudowy 12.0 m

minimalny udzial powierzchni biologicznie czynnej 5%

geometria



plan

<https://www.gov.pl/zagospodarowanieprzestrzenne/app/AktPlanowaniaPrzestrzennego/PL.ZIPPZP.12052/241715-POG/1POG>

strefa planistyczna PL.ZIPPZP.12052_241715-POG_1POG-185SJ_20260609T090400

identyfier <https://www.gov.pl/zagospodarowanieprzestrzenne/app/StrefaPlanistyczna/PL.ZIPPZP.12052/241715-POG/1POG-185SJ/20260609T090400>

przestrzen nazw PL.ZIPPZP.12052/241715-POG

lokalny id 1POG-185SJ

wersja id 20260609T090400

poczatek wersji obiektu 2026-06-09T09:04

nazwa strefa wielofunkcyjna z zabudową mieszkaniową jednorodzinną

oznaczenie 185SJ

symbol SJ

obowiazuje od 2026-05-18

obowiazuje do obecnie

status w opracowaniu
<https://inspire.ec.europa.eu/codelist/ProcessStepGeneralValue/elaboration>

charakter ustalenia ogólnie wiążące
<https://inspire.ec.europa.eu/codelist/RegulationNatureValue/generallyBinding>

profil podstawowy teren zabudowy mieszkaniowej jednorodzinnej
teren usług
teren komunikacji
teren zieleni urządzonej
teren ogrodów działkowych
teren infrastruktury technicznej

profil dodatkowy teren zabudowy letniskowej lub rekreacji indywidualnej
teren zieleni naturalnej
teren lasu
teren wód

maksymalna nadziemna intensywnosc zabudowy 1.8

maksymalny udzial powierzchni zabudowy 60%

maksymalna wysokosc zabudowy 12.0 m

minimalny udzial powierzchni biologicznie czynnej 15%

geometria



plan <https://www.gov.pl/zagospodarowanieprzestrzenne/app/AktPlanowaniaPrzestrzennego/PL.ZIPPZP.12052/241715-POG/1POG>

strefa planistyczna PL.ZIPPZP.12052_241715-POG_1POG-186SJ_20260609T090400

identfier <https://www.gov.pl/zagospodarowanieprzestrzenne/app/StrefaPlanistyczna/PL.ZIPPZP.12052/241715-POG/1POG-186SJ/20260609T090400>

przestrzen nazw PL.ZIPPZP.12052/241715-POG

lokalny id 1POG-186SJ

wersja id 20260609T090400

poczatek wersji obiektu 2026-06-09T09:04

nazwa strefa wielofunkcyjna z zabudową mieszkaniową jednorodzinną

oznaczenie 186SJ

symbol SJ

obowiazuje od 2026-05-18

obowiazuje do obecnie

status w opracowaniu
<https://inspire.ec.europa.eu/codelist/ProcessStepGeneralValue/elaboration>

charakter ustalenia ogólnie wiążące
<https://inspire.ec.europa.eu/codelist/RegulationNatureValue/generallyBinding>


profil podstawowy teren zabudowy mieszkaniowej jednorodzinnej
teren usług
teren komunikacji
teren zieleni urządzonej
teren ogrodów działkowych
teren infrastruktury technicznej

profil dodatkowy teren zabudowy letniskowej lub rekreacji indywidualnej
teren zieleni naturalnej

	teren lasu teren wód
maksymalna nadziemna intensywnosc zabudowy	1.8
maksymalny udzial powierzchni zabudowy	60%
maksymalna wysokosc zabudowy	16.0 m
minimalny udzial powierzchni biologicznie czynnej	15%
geometria	
plan	https://www.gov.pl/zagospodarowanieprzestrzenne/app/AktPlanowaniaPrzestrzennego/PL.ZIPPZP.12052/241715-POG/1POG
strefa planistyczna	PL.ZIPPZP.12052_241715-POG_1POG-187SJ_20260609T090400
identfier	https://www.gov.pl/zagospodarowanieprzestrzenne/app/StrefaPlanistyczna/PL.ZIPPZP.12052/241715-POG/1POG-187SJ/20260609T090400
przestrzen nazw	PL.ZIPPZP.12052/241715-POG
lokalny id	1POG-187SJ
wersja id	20260609T090400
poczatek wersji obiektu	2026-06-09T09:04
nazwa	strefa wielofunkcyjna z zabudową mieszkaniową jednorodzinną
oznaczenie	187SJ
symbol	SJ
obowiazuje od	2026-05-18
obowiazuje do	obecnie
status	w opracowaniu https://inspire.ec.europa.eu/codelist/ProcessStepGeneralValue/elaboration
charakter ustalenia	ogólnie wiążące https://inspire.ec.europa.eu/codelist/RegulationNatureValue/generallyBinding
profil podstawowy	teren zabudowy mieszkaniowej jednorodzinnej teren usług teren komunikacji teren zieleni urządzonej teren ogrodów działkowych teren infrastruktury technicznej

profil dodatkowy	teren zabudowy letniskowej lub rekreacji indywidualnej teren zieleni naturalnej teren lasu teren wód
maksymalna nadziemna intensywnosc zabudowy	1.8
maksymalny udzial powierzchni zabudowy	60%
maksymalna wysokosc zabudowy	12.0 m
minimalny udzial powierzchni biologicznie czynnej	15%
geometria	
plan	https://www.gov.pl/zagospodarowanieprzestrzenne/app/AktPlanowaniaPrzestrzennego/PL.ZIPPZP.12052/241715-POG/1POG
strefa planistyczna	PL.ZIPPZP.12052_241715-POG_1POG-188SJ_20260609T090400
identfier	https://www.gov.pl/zagospodarowanieprzestrzenne/app/StrefaPlanistyczna/PL.ZIPPZP.12052/241715-POG/1POG-188SJ/20260609T090400
przestrzen nazw	PL.ZIPPZP.12052/241715-POG
lokalny id	1POG-188SJ
wersja id	20260609T090400
poczatek wersji obiektu	2026-06-09T09:04
nazwa	strefa wielofunkcyjna z zabudową mieszkaniową jednorodziną
oznaczenie	188SJ
symbol	SJ
obowiazuje od	2026-05-18
obowiazuje do	obecnie
status	w opracowaniu https://inspire.ec.europa.eu/codelist/ProcessStepGeneralValue/elaboration
charakter ustalenia	ogólnie wiążące https://inspire.ec.europa.eu/codelist/RegulationNatureValue/generallyBinding
profil podstawowy	teren zabudowy mieszkaniowej jednorodzinnej teren usług teren komunikacji teren zieleni urządzonej

	teren ogrodów działkowych teren infrastruktury technicznej
profil dodatkowy	teren zabudowy letniskowej lub rekreacji indywidualnej teren zieleni naturalnej teren lasu teren wód
maksymalna nadziemna intensywnosc zabudowy	1.8
maksymalny udzial powierzchni zabudowy	60%
maksymalna wysokosc zabudowy	16.0 m
minimalny udzial powierzchni biologicznie czynnej	15%
geometria	
plan	https://www.gov.pl/zagospodarowanieprzestrzenne/app/AktPlanowaniaPrzestrzennego/PL.ZIPPZP.12052/241715-POG/1POG
strefa planistyczna	PL.ZIPPZP.12052_241715-POG_1POG-189SJ_20260609T090400
identifier	https://www.gov.pl/zagospodarowanieprzestrzenne/app/StrefaPlanistyczna/PL.ZIPPZP.12052/241715-POG/1POG-189SJ/20260609T090400
przestrzen nazw	PL.ZIPPZP.12052/241715-POG
lokalny id	1POG-189SJ
wersja id	20260609T090400
poczatek wersji obiektu	2026-06-09T09:04
nazwa	strefa wielofunkcyjna z zabudową mieszkaniową jednorodzinną
oznaczenie	189SJ
symbol	SJ
obowiazuje od	2026-05-18
obowiazuje do	obecnie
status	w opracowaniu https://inspire.ec.europa.eu/codelist/ProcessStepGeneralValue/elaboration
charakter ustalenia	ogólnie wiążące https://inspire.ec.europa.eu/codelist/RegulationNatureValue/generallyBinding
profil podstawowy	teren zabudowy mieszkaniowej jednorodzinnej teren usług

	<p>teren komunikacji</p> <p>teren zieleni urządzonej</p> <p>teren ogrodów działkowych</p> <p>teren infrastruktury technicznej</p>
profil dodatkowy	<p>teren zabudowy letniskowej lub rekreacji indywidualnej</p> <p>teren zieleni naturalnej</p> <p>teren lasu</p> <p>teren wód</p>
maksymalna nadziemna intensywnosc zabudowy	0.8
maksymalny udzial powierzchni zabudowy	60%
maksymalna wysokosc zabudowy	10.0 m
minimalny udzial powierzchni biologicznie czynnej	30%
geometria	
plan	https://www.gov.pl/zagospodarowanieprzestrzenne/app/AktPlanowaniaPrzestrzennego/PL.ZIPPZP.12052/241715-POG/1POG
strefa planistyczna	PL.ZIPPZP.12052_241715-POG_1POG-190SJ_20260609T090400
identfier	https://www.gov.pl/zagospodarowanieprzestrzenne/app/StrefaPlanistyczna/PL.ZIPPZP.12052/241715-POG/1POG-190SJ/20260609T090400
przestrzen nazw	PL.ZIPPZP.12052/241715-POG
lokalny id	1POG-190SJ
wersja id	20260609T090400
poczatek wersji obiektu	2026-06-09T09:04
nazwa	strefa wielofunkcyjna z zabudową mieszkaniową jednorodzinną
oznaczenie	190SJ
symbol	SJ
obowiazuje od	2026-05-18
obowiazuje do	obecnie
status	<p>w opracowaniu</p> <p>https://inspire.ec.europa.eu/codelist/ProcessStepGeneralValue/elaboration</p>
charakter ustalenia	<p>ogólnie wiążące</p> <p>https://inspire.ec.europa.eu/codelist/RegulationNatureValue/generallyBinding</p>

profil podstawowy	teren zabudowy mieszkaniowej jednorodzinnej teren usług teren komunikacji teren zieleni urządzonej teren ogrodów działkowych teren infrastruktury technicznej
profil dodatkowy	teren zabudowy letniskowej lub rekreacji indywidualnej teren zieleni naturalnej teren lasu teren wód
maksymalna nadziemna intensywnosc zabudowy	0.8
maksymalny udzial powierzchni zabudowy	60%
maksymalna wysokosc zabudowy	10.0 m
minimalny udzial powierzchni biologicznie czynnej	30%
geometria	
plan	https://www.gov.pl/zagospodarowanieprzestrzenne/app/AktPlanowaniaPrzestrzennego/PL.ZIPPZP.12052/241715-POG/1POG
strefa planistyczna	PL.ZIPPZP.12052_241715-POG_1POG-191SJ_20260609T090400
identfier	https://www.gov.pl/zagospodarowanieprzestrzenne/app/StrefaPlanistyczna/PL.ZIPPZP.12052/241715-POG/1POG-191SJ/20260609T090400
przestrzen nazw	PL.ZIPPZP.12052/241715-POG
lokalny id	1POG-191SJ
wersja id	20260609T090400
poczatek wersji obiektu	2026-06-09T09:04
nazwa	strefa wielofunkcyjna z zabudową mieszkaniową jednorodziną
oznaczenie	191SJ
symbol	SJ
obowiazuje od	2026-05-18
obowiazuje do	obecnie
status	w opracowaniu https://inspire.ec.europa.eu/codelist/ProcessStepGeneralValue/elaboration
charakter ustalenia	ogólnie wiążące https://inspire.ec.europa.eu/codelist/RegulationNatureValue

[/generallyBinding](#)

profil podstawowy

teren zabudowy mieszkaniowej jednorodzinnej
teren usług
teren komunikacji
teren zieleni urządzonej
teren ogrodów działkowych
teren infrastruktury technicznej

profil dodatkowy

teren zabudowy letniskowej lub rekreacji indywidualnej
teren zieleni naturalnej
teren lasu
teren wód

maksymalna nadziemna intensywnosc zabudowy

0.8

maksymalny udzial powierzchni zabudowy

60%

maksymalna wysokosc zabudowy

10.0 m

minimalny udzial powierzchni biologicznie czynnej

30%

geometria



plan

<https://www.gov.pl/zagospodarowanieprzestrzenne/app/AktPlanowaniaPrzestrzennego/PL.ZIPPZP.12052/241715-POG/1POG>

strefa planistyczna

PL.ZIPPZP.12052_241715-POG_1POG-192SJ_20260609T090400

identfier

<https://www.gov.pl/zagospodarowanieprzestrzenne/app/StrefaPlanistyczna/PL.ZIPPZP.12052/241715-POG/1POG-192SJ/20260609T090400>

przestrzen nazw

PL.ZIPPZP.12052/241715-POG

lokalny id

1POG-192SJ

wersja id

20260609T090400

początek wersji obiektu

2026-06-09T09:04

nazwa

strefa wielofunkcyjna z zabudową mieszkaniową jednorodziną

oznaczenie

192SJ

symbol

SJ

obowiązuje od


2026-05-18

obowiązuje do

obecnie

status

w opracowaniu
<https://inspire.ec.europa.eu/codelist/ProcessStepGeneralValue/elaboration>

charakter ustalenia	ogólnie wiążące https://inspire.ec.europa.eu/codelist/RegulationNatureValue/generallyBinding
profil podstawowy	teren zabudowy mieszkaniowej jednorodzinnej teren usług teren komunikacji teren zieleni urządzonej teren ogrodów działkowych teren infrastruktury technicznej
profil dodatkowy	teren zabudowy letniskowej lub rekreacji indywidualnej teren zieleni naturalnej teren lasu teren wód
maksymalna nadziemna intensywnosc zabudowy	0.8
maksymalny udzial powierzchni zabudowy	60%
maksymalna wysokosc zabudowy	10.0 m
minimalny udzial powierzchni biologicznie czynnej	30%
geometria	
plan	https://www.gov.pl/zagospodarowanieprzestrzenne/app/AktPlanowaniaPrzestrzennego/PL.ZIPPZP.12052/241715-POG/1POG
strefa planistyczna	PL.ZIPPZP.12052_241715-POG_1POG-193SJ_20260609T090400
identfier	https://www.gov.pl/zagospodarowanieprzestrzenne/app/StrefaPlanistyczna/PL.ZIPPZP.12052/241715-POG/1POG-193SJ/20260609T090400
przestrzen nazw	PL.ZIPPZP.12052/241715-POG
lokalny id	1POG-193SJ
wersja id	20260609T090400
początek wersji obiektu	2026-06-09T09:04
nazwa	strefa wielofunkcyjna z zabudową mieszkaniową jednorodzinną
oznaczenie	193SJ
symbol	SJ
obowiązuje od	2026-05-18
obowiązuje do	obecnie
status	w opracowaniu https://inspire.ec.europa.eu/codelist/ProcessStepGeneralValue

[/elaboration](#)

charakter ustalenia

ogólnie wiążące
<https://inspire.ec.europa.eu/codelist/RegulationNatureValue/generallyBinding>

profil podstawowy

teren zabudowy mieszkaniowej jednorodzinnej
teren usług
teren komunikacji
teren zieleni urządzonej
teren ogrodów działkowych
teren infrastruktury technicznej

profil dodatkowy

teren zabudowy letniskowej lub rekreacji indywidualnej
teren zieleni naturalnej
teren lasu
teren wód

maksymalna nadziemna intensywnosc zabudowy

1.8

maksymalny udzial powierzchni zabudowy

60%

maksymalna wysokosc zabudowy

12.0 m

minimalny udzial powierzchni biologicznie czynnej

15%

geometria



plan

<https://www.gov.pl/zagospodarowanieprzestrzenne/app/AktPlanowaniaPrzestrzennego/PL.ZIPPZP.12052/241715-POG/1POG>

strefa planistyczna

PL.ZIPPZP.12052_241715-POG_1POG-194SJ_20260609T090400

identyfier

<https://www.gov.pl/zagospodarowanieprzestrzenne/app/StrefaPlanistyczna/PL.ZIPPZP.12052/241715-POG/1POG-194SJ/20260609T090400>

przestrzen nazw

PL.ZIPPZP.12052/241715-POG

lokalny id

1POG-194SJ

wersja id

20260609T090400

poczatek wersji obiektu

2026-06-09T09:04

nazwa

strefa wielofunkcyjna z zabudową mieszkaniową jednorodzinną

oznaczenie

194SJ

symbol

SJ

obowiazuje od

2026-05-18

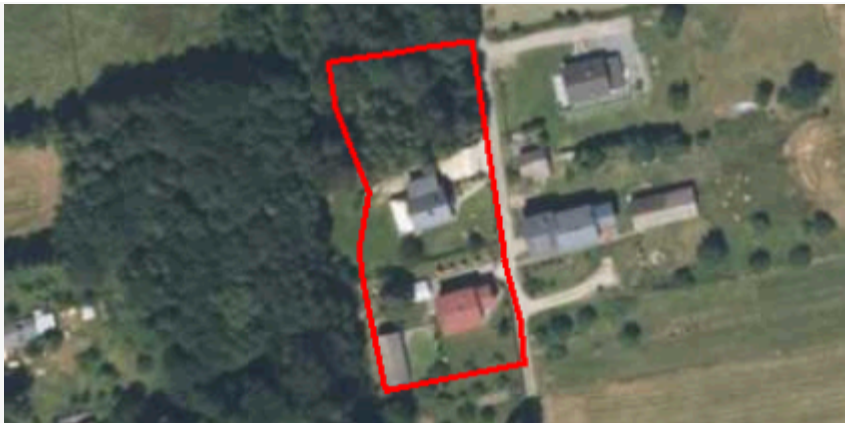
obowiazuje do

obecnie

status	w opracowaniu https://inspire.ec.europa.eu/codelist/ProcessStepGeneralValue/elaboration
charakter ustalenia	ogólnie wiążące https://inspire.ec.europa.eu/codelist/RegulationNatureValue/generallyBinding
profil podstawowy	teren zabudowy mieszkaniowej jednorodzinnej teren usług teren komunikacji teren zieleni urządzonej teren ogrodów działkowych teren infrastruktury technicznej
profil dodatkowy	teren zabudowy letniskowej lub rekreacji indywidualnej teren zieleni naturalnej teren lasu teren wód
maksymalna nadziemna intensywnosc zabudowy	1.8
maksymalny udzial powierzchni zabudowy	60%
maksymalna wysokosc zabudowy	10.0 m
minimalny udzial powierzchni biologicznie czynnej	15%
geometria	
plan	https://www.gov.pl/zagospodarowanieprzestrzenne/app/AktPlanowaniaPrzestrzennego/PL.ZIPPZP.12052/241715-POG/1POG
strefa planistyczna	PL.ZIPPZP.12052_241715-POG_1POG-195SJ_20260609T090400
identfier	https://www.gov.pl/zagospodarowanieprzestrzenne/app/StrefaPlanistyczna/PL.ZIPPZP.12052/241715-POG/1POG-195SJ/20260609T090400
przestrzen nazw	PL.ZIPPZP.12052/241715-POG
lokalny id	1POG-195SJ
wersja id	20260609T090400
początek wersji obiektu	2026-06-09T09:04
nazwa	strefa wielofunkcyjna z zabudową mieszkaniową jednorodzinną
oznaczenie	195SJ
symbol	SJ
obowiązuje od	2026-05-18

obowiązuje do	obecnie
status	w opracowaniu https://inspire.ec.europa.eu/codelist/ProcessStepGeneralValue/elaboration
charakter ustalenia	ogólnie wiążące https://inspire.ec.europa.eu/codelist/RegulationNatureValue/generallyBinding
profil podstawowy	teren zabudowy mieszkaniowej jednorodzinnej teren usług teren komunikacji teren zieleni urządzonej teren ogrodów działkowych teren infrastruktury technicznej
profil dodatkowy	teren zabudowy letniskowej lub rekreacji indywidualnej teren zieleni naturalnej teren lasu teren wód
maksymalna nadziemna intensywnosc zabudowy	0.8
maksymalny udzial powierzchni zabudowy	60%
maksymalna wysokosc zabudowy	9.0 m
minimalny udzial powierzchni biologicznie czynnej	30%
geometria	
plan	https://www.gov.pl/zagospodarowanieprzestrzenne/app/AktPlanowaniaPrzestrzennego/PL.ZIPPZP.12052/241715-POG/1POG
strefa planistyczna	PL.ZIPPZP.12052_241715-POG_1POG-196SJ_20260609T090400
identyfier	https://www.gov.pl/zagospodarowanieprzestrzenne/app/StrefaPlanistyczna/PL.ZIPPZP.12052/241715-POG/1POG-196SJ/20260609T090400
przestrzen nazw	PL.ZIPPZP.12052/241715-POG
lokalny id	1POG-196SJ
wersja id	20260609T090400
początek wersji obiektu	2026-06-09T09:04
nazwa	strefa wielofunkcyjna z zabudową mieszkaniową jednorodzinną
oznaczenie	196SJ
symbol	SJ

obowiązuje od	2026-05-18
obowiązuje do	obecnie
status	w opracowaniu https://inspire.ec.europa.eu/codelist/ProcessStepGeneralValue/elaboration
charakter ustalenia	ogólnie wiążące https://inspire.ec.europa.eu/codelist/RegulationNatureValue/generallyBinding
profil podstawowy	teren zabudowy mieszkaniowej jednorodzinnej teren usług teren komunikacji teren zieleni urządzonej teren ogrodów działkowych teren infrastruktury technicznej
profil dodatkowy	teren zabudowy letniskowej lub rekreacji indywidualnej teren zieleni naturalnej teren lasu teren wód
maksymalna nadziemna intensywnosc zabudowy	1
maksymalny udział powierzchni zabudowy	50%
maksymalna wysokosc zabudowy	9.0 m
minimalny udział powierzchni biologicznie czynnej	30%
geometria	
plan	https://www.gov.pl/zagospodarowanieprzestrzenne/app/AktPlanowaniaPrzestrzennego/PL.ZIPPZP.12052/241715-POG/1POG
strefa planistyczna	PL.ZIPPZP.12052_241715-POG_1POG-197SJ_20260609T090400
identfier	https://www.gov.pl/zagospodarowanieprzestrzenne/app/StrefaPlanistyczna/PL.ZIPPZP.12052/241715-POG/1POG-197SJ/20260609T090400
przestrzen nazw	PL.ZIPPZP.12052/241715-POG
lokalny id	1POG-197SJ
wersja id	20260609T090400
początek wersji obiektu	2026-06-09T09:04
nazwa	strefa wielofunkcyjna z zabudową mieszkaniową jednorodziną
oznaczenie	197SJ

symbol	SJ
obowiązuje od	2026-05-18
obowiązuje do	obecnie
status	w opracowaniu https://inspire.ec.europa.eu/codelist/ProcessStepGeneralValue/elaboration
charakter ustalenia	ogólnie wiążące https://inspire.ec.europa.eu/codelist/RegulationNatureValue/generallyBinding
profil podstawowy	teren zabudowy mieszkaniowej jednorodzinnej teren usług teren komunikacji teren zieleni urządzonej teren ogrodów działkowych teren infrastruktury technicznej
profil dodatkowy	teren zabudowy letniskowej lub rekreacji indywidualnej teren zieleni naturalnej teren lasu teren wód
maksymalna nadziemna intensywnosc zabudowy	1
maksymalny udzial powierzchni zabudowy	50%
maksymalna wysokosc zabudowy	12.0 m
minimalny udzial powierzchni biologicznie czynnej	15%
geometria	
plan	https://www.gov.pl/zagospodarowanieprzestrzenne/app/AktPlanowaniaPrzestrzennego/PL.ZIPPZP.12052/241715-POG/1POG
strefa planistyczna	PL.ZIPPZP.12052_241715-POG_1POG-198SJ_20260609T090400
identyfier	https://www.gov.pl/zagospodarowanieprzestrzenne/app/StrefaPlanistyczna/PL.ZIPPZP.12052/241715-POG/1POG-198SJ/20260609T090400
przestrzen nazw	PL.ZIPPZP.12052/241715-POG
lokalny id	1POG-198SJ
wersja id	20260609T090400
początek wersji obiektu	2026-06-09T09:04
nazwa	strefa wielofunkcyjna z zabudową mieszkaniową jednorodzinną


oznaczenie	198SJ
symbol	SJ
obowiązuje od	2026-05-18
obowiązuje do	obecnie
status	w opracowaniu https://inspire.ec.europa.eu/codelist/ProcessStepGeneralValue/elaboration
charakter ustalenia	ogólnie wiążące https://inspire.ec.europa.eu/codelist/RegulationNatureValue/generallyBinding
profil podstawowy	teren zabudowy mieszkaniowej jednorodzinnej teren usług teren komunikacji teren zieleni urządzonej teren ogrodów działkowych teren infrastruktury technicznej
profil dodatkowy	teren zabudowy letniskowej lub rekreacji indywidualnej teren zieleni naturalnej teren lasu teren wód
maksymalna nadziemna intensywność zabudowy	0.8
maksymalny udział powierzchni zabudowy	60%
maksymalna wysokość zabudowy	10.0 m
minimalny udział powierzchni biologicznie czynnej	30%
geometria	
plan	https://www.gov.pl/zagospodarowanieprzestrzenne/app/AktPlanowaniaPrzestrzennego/PL.ZIPPZP.12052/241715-POG/1POG
strefa planistyczna	PL.ZIPPZP.12052_241715-POG_1POG-199SJ_20260609T090400
identyfikator	https://www.gov.pl/zagospodarowanieprzestrzenne/app/StrefaPlanistyczna/PL.ZIPPZP.12052/241715-POG/1POG-199SJ/20260609T090400
przestrzeń nazw	PL.ZIPPZP.12052/241715-POG
lokalny id	1POG-199SJ
wersja id	20260609T090400
początek wersji obiektu	2026-06-09T09:04


nazwa	strefa wielofunkcyjna z zabudową mieszkaniową jednorodzinną
oznaczenie	199SJ
symbol	SJ
obowiązuje od	2026-05-18
obowiązuje do	obecnie
status	w opracowaniu https://inspire.ec.europa.eu/codelist/ProcessStepGeneralValue/elaboration
charakter ustalenia	ogólnie wiążące https://inspire.ec.europa.eu/codelist/RegulationNatureValue/generallyBinding
profil podstawowy	teren zabudowy mieszkaniowej jednorodzinnej teren usług teren komunikacji teren zieleni urządzonej teren ogrodów działkowych teren infrastruktury technicznej
profil dodatkowy	teren zabudowy letniskowej lub rekreacji indywidualnej teren zieleni naturalnej teren lasu teren wód
maksymalna nadziemna intensywnosc zabudowy	1
maksymalny udział powierzchni zabudowy	60%
maksymalna wysokosc zabudowy	12.0 m
minimalny udział powierzchni biologicznie czynnej	15%
geometria	
plan	https://www.gov.pl/zagospodarowanieprzestrzenne/app/AktPlanowaniaPrzestrzennego/PL.ZIPPZP.12052/241715-POG/1POG
strefa planistyczna	PL.ZIPPZP.12052_241715-POG_1POG-200SJ_20260609T090400
identyfier	https://www.gov.pl/zagospodarowanieprzestrzenne/app/StrefaPlanistyczna/PL.ZIPPZP.12052/241715-POG/1POG-200SJ/20260609T090400
przestrzen nazw	PL.ZIPPZP.12052/241715-POG
lokalny id	1POG-200SJ
wersja id	20260609T090400

początek wersji obiektu	2026-06-09T09:04
nazwa	strefa wielofunkcyjna z zabudową mieszkaniową jednorodzinną
oznaczenie	200SJ
symbol	SJ
obowiązuje od	2026-05-18
obowiązuje do	obecnie
status	w opracowaniu https://inspire.ec.europa.eu/codelist/ProcessStepGeneralValue/elaboration
charakter ustalenia	ogólnie wiążące https://inspire.ec.europa.eu/codelist/RegulationNatureValue/generallyBinding
profil podstawowy	teren zabudowy mieszkaniowej jednorodzinnej teren usług teren komunikacji teren zieleni urządzonej teren ogrodów działkowych teren infrastruktury technicznej
profil dodatkowy	teren zabudowy letniskowej lub rekreacji indywidualnej teren zieleni naturalnej teren lasu teren wód
maksymalna nadziemna intensywność zabudowy	1.8
maksymalny udział powierzchni zabudowy	60%
maksymalna wysokość zabudowy	16.0 m
minimalny udział powierzchni biologicznie czynnej	15%
geometria	
plan	https://www.gov.pl/zagospodarowanieprzestrzenne/app/AktPlanowaniaPrzestrzennego/PL.ZIPPZP.12052/241715-POG/1POG
strefa planistyczna	PL.ZIPPZP.12052_241715-POG_1POG-201SJ_20260609T090400
identyfier	https://www.gov.pl/zagospodarowanieprzestrzenne/app/StrefaPlanistyczna/PL.ZIPPZP.12052/241715-POG/1POG-201SJ/20260609T090400
przestrzeń nazw	PL.ZIPPZP.12052/241715-POG
lokalny id	1POG-201SJ

wersja id	20260609T090400
początek wersji obiektu	2026-06-09T09:04
nazwa	strefa wielofunkcyjna z zabudową mieszkaniową jednorodzinną
oznaczenie	201SJ
symbol	SJ
obowiązuje od	2026-05-18
obowiązuje do	obecnie
status	w opracowaniu https://inspire.ec.europa.eu/codelist/ProcessStepGeneralValue/elaboration
charakter ustalenia	ogólnie wiążące https://inspire.ec.europa.eu/codelist/RegulationNatureValue/generallyBinding
profil podstawowy	teren zabudowy mieszkaniowej jednorodzinnej teren usług teren komunikacji teren zieleni urządzonej teren ogrodów działkowych teren infrastruktury technicznej
profil dodatkowy	teren zabudowy letniskowej lub rekreacji indywidualnej teren zieleni naturalnej teren lasu teren wód
maksymalna nadziemna intensywność zabudowy	2
maksymalny udział powierzchni zabudowy	70%
maksymalna wysokość zabudowy	16.0 m
minimalny udział powierzchni biologicznie czynnej	15%
geometria	
plan	https://www.gov.pl/zagospodarowanieprzestrzenne/app/AktPlanowaniaPrzestrzennego/PL.ZIPPZP.12052/241715-POG/1POG
strefa planistyczna	PL.ZIPPZP.12052_241715-POG_1POG-202SJ_20260609T090400
identyfikator	https://www.gov.pl/zagospodarowanieprzestrzenne/app/StrefaPlanistyczna/PL.ZIPPZP.12052/241715-POG/1POG-202SJ/20260609T090400
przestrzeń nazw	PL.ZIPPZP.12052/241715-POG

lokalny id	1POG-202SJ
wersja id	20260609T090400
początek wersji obiektu	2026-06-09T09:04
nazwa	strefa wielofunkcyjna z zabudową mieszkaniową jednorodzinną
oznaczenie	202SJ
symbol	SJ
obowiązuje od	2026-05-18
obowiązuje do	obecnie
status	w opracowaniu https://inspire.ec.europa.eu/codelist/ProcessStepGeneralValue/elaboration
charakter ustalenia	ogólnie wiążące https://inspire.ec.europa.eu/codelist/RegulationNatureValue/generallyBinding
profil podstawowy	teren zabudowy mieszkaniowej jednorodzinnej teren usług teren komunikacji teren zieleni urządzonej teren ogrodów działkowych teren infrastruktury technicznej
profil dodatkowy	teren zabudowy letniskowej lub rekreacji indywidualnej teren zieleni naturalnej teren lasu teren wód
maksymalna nadziemna intensywnosc zabudowy	1
maksymalny udział powierzchni zabudowy	50%
maksymalna wysokosc zabudowy	9.0 m
minimalny udział powierzchni biologicznie czynnej	30%
geometria	
plan	https://www.gov.pl/zagospodarowanieprzestrzenne/app/AktPlanowaniaPrzestrzennego/PL.ZIPPZP.12052/241715-POG/1POG
strefa planistyczna	PL.ZIPPZP.12052_241715-POG_1POG-203SJ_20260609T090400
identyfier	https://www.gov.pl/zagospodarowanieprzestrzenne/app/StrefaPlanistyczna/PL.ZIPPZP.12052/241715-POG/1POG-203SJ/20260609T090400

przestrzen nazw	PL.ZIPPZP.12052/241715-POG
lokalny id	1POG-203SJ
wersja id	20260609T090400
początek wersji obiektu	2026-06-09T09:04
nazwa	strefa wielofunkcyjna z zabudową mieszkaniową jednorodzinną
oznaczenie	203SJ
symbol	SJ
obowiązuje od	2026-05-18
obowiązuje do	obecnie
status	w opracowaniu https://inspire.ec.europa.eu/codelist/ProcessStepGeneralValue/elaboration
charakter ustalenia	ogólnie wiążące https://inspire.ec.europa.eu/codelist/RegulationNatureValue/generallyBinding
profil podstawowy	teren zabudowy mieszkaniowej jednorodzinnej teren usług teren komunikacji teren zieleni urządzonej teren ogrodów działkowych teren infrastruktury technicznej
profil dodatkowy	teren zabudowy letniskowej lub rekreacji indywidualnej teren zieleni naturalnej teren lasu teren wód
maksymalna nadziemna intensywność zabudowy	1
maksymalny udział powierzchni zabudowy	50%
maksymalna wysokość zabudowy	9.0 m
minimalny udział powierzchni biologicznie czynnej	30%
geometria	
plan	https://www.gov.pl/zagospodarowanieprzestrzenne/app/AktPlanowaniaPrzestrzennego/PL.ZIPPZP.12052/241715-POG/1POG
strefa planistyczna	PL.ZIPPZP.12052_241715-POG_1POG-204SJ_20260609T090400
identyfikator	https://www.gov.pl/zagospodarowanieprzestrzenne/app/StrefaPlanistyczna/PL.ZIPPZP.12052/241715-POG/1POG-204SJ

	/20260609T090400
przestrzen nazw	PL.ZIPPZP.12052/241715-POG
lokalny id	1POG-204SJ
wersja id	20260609T090400
początek wersji obiektu	2026-06-09T09:04
nazwa	strefa wielofunkcyjna z zabudową mieszkaniową jednorodzinną
oznaczenie	204SJ
symbol	SJ
obowiązuje od	2026-05-18
obowiązuje do	obecnie
status	w opracowaniu https://inspire.ec.europa.eu/codelist/ProcessStepGeneralValue/elaboration
charakter ustalenia	ogólnie wiążące https://inspire.ec.europa.eu/codelist/RegulationNatureValue/generallyBinding
profil podstawowy	teren zabudowy mieszkaniowej jednorodzinnej teren usług teren komunikacji teren zieleni urządzonej teren ogrodów działkowych teren infrastruktury technicznej
profil dodatkowy	teren zabudowy letniskowej lub rekreacji indywidualnej teren zieleni naturalnej teren lasu teren wód
maksymalna nadziemna intensywność zabudowy	1
maksymalny udział powierzchni zabudowy	50%
maksymalna wysokość zabudowy	9.0 m
minimalny udział powierzchni biologicznie czynnej	30%
geometria	
plan	https://www.gov.pl/zagospodarowanieprzestrzenne/app/AktPlanowaniaPrzestrzennego/PL.ZIPPZP.12052/241715-POG/1POG
strefa planistyczna	PL.ZIPPZP.12052_241715-POG_1POG-205SJ_20260609T090400

identyfier	https://www.gov.pl/zagospodarowanieprzestrzenne/app/StrefaPlanistyczna/PL.ZIPPZP.12052/241715-POG/1POG-205SJ/20260609T090400
przestrzen nazw	PL.ZIPPZP.12052/241715-POG
lokalny id	1POG-205SJ
wersja id	20260609T090400
początek wersji obiektu	2026-06-09T09:04
nazwa	strefa wielofunkcyjna z zabudową mieszkaniową jednorodzinną
oznaczenie	205SJ
symbol	SJ
obowiązuje od	2026-05-18
obowiązuje do	obecnie
status	w opracowaniu https://inspire.ec.europa.eu/codelist/ProcessStepGeneralValue/elaboration
charakter ustalenia	ogólnie wiążące https://inspire.ec.europa.eu/codelist/RegulationNatureValue/generallyBinding
profil podstawowy	teren zabudowy mieszkaniowej jednorodzinnej teren usług teren komunikacji teren zieleni urządzonej teren ogrodów działkowych teren infrastruktury technicznej
profil dodatkowy	teren zabudowy letniskowej lub rekreacji indywidualnej teren zieleni naturalnej teren lasu teren wód
maksymalna nadziemna intensywność zabudowy	1.8
maksymalny udział powierzchni zabudowy	60%
maksymalna wysokość zabudowy	12.0 m
minimalny udział powierzchni biologicznie czynnej	30%
geometria	
plan	https://www.gov.pl/zagospodarowanieprzestrzenne/app/AktPlanowaniaPrzestrzennego/PL.ZIPPZP.12052/241715-POG/1POG

strefa planistyczna	PL.ZIPPZP.12052_241715-POG_1POG-206SJ_20260609T090400
identyfier	https://www.gov.pl/zagospodarowanieprzestrzenne/app/StrefaPlanistyczna/PL.ZIPPZP.12052/241715-POG/1POG-206SJ/20260609T090400
przestrzen nazw	PL.ZIPPZP.12052/241715-POG
lokalny id	1POG-206SJ
wersja id	20260609T090400
początek wersji obiektu	2026-06-09T09:04
nazwa	strefa wielofunkcyjna z zabudową mieszkaniową jednorodzinną
oznaczenie	206SJ
symbol	SJ
obowiązuje od	2026-05-18
obowiązuje do	obecnie
status	w opracowaniu https://inspire.ec.europa.eu/codelist/ProcessStepGeneralValue/elaboration
charakter ustalenia	ogólnie wiążące https://inspire.ec.europa.eu/codelist/RegulationNatureValue/generallyBinding
profil podstawowy	teren zabudowy mieszkaniowej jednorodzinnej teren usług teren komunikacji teren zieleni urządzonej teren ogrodów działkowych teren infrastruktury technicznej
profil dodatkowy	teren zabudowy letniskowej lub rekreacji indywidualnej teren zieleni naturalnej teren lasu teren wód
maksymalna nadziemna intensywność zabudowy	1.8
maksymalny udział powierzchni zabudowy	60%
maksymalna wysokość zabudowy	16.0 m
minimalny udział powierzchni biologicznie czynnej	15%
geometria	
plan	https://www.gov.pl/zagospodarowanieprzestrzenne/app

strefa planistyczna	PL.ZIPPZP.12052_241715-POG_1POG-207SJ_20260609T090400
identyfier	https://www.gov.pl/zagospodarowanieprzestrzenne/app/StrefaPlanistyczna/PL.ZIPPZP.12052/241715-POG/1POG-207SJ/20260609T090400
przestrzen nazw	PL.ZIPPZP.12052/241715-POG
lokalny id	1POG-207SJ
wersja id	20260609T090400
początek wersji obiektu	2026-06-09T09:04
nazwa	strefa wielofunkcyjna z zabudową mieszkaniową jednorodzinną
oznaczenie	207SJ
symbol	SJ
obowiązuje od	2026-05-18
obowiązuje do	obecnie
status	w opracowaniu https://inspire.ec.europa.eu/codelist/ProcessStepGeneralValue/elaboration
charakter ustalenia	ogólnie wiążące https://inspire.ec.europa.eu/codelist/RegulationNatureValue/generallyBinding
profil podstawowy	teren zabudowy mieszkaniowej jednorodzinnej teren usług teren komunikacji teren zieleni urządzonej teren ogrodów działkowych teren infrastruktury technicznej
profil dodatkowy	teren zabudowy letniskowej lub rekreacji indywidualnej teren zieleni naturalnej teren lasu teren wód
maksymalna nadziemna intensywnosc zabudowy	1
maksymalny udział powierzchni zabudowy	50%
maksymalna wysokosc zabudowy	9.0 m
minimalny udział powierzchni biologicznie czynnej	20%

geometria

plan	https://www.gov.pl/zagospodarowanieprzestrzenne/app/AktPlanowaniaPrzestrzennego/PL.ZIPPZP.12052/241715-POG/1POG
strefa planistyczna	PL.ZIPPZP.12052_241715-POG_1POG-208SJ_20260609T090400
identyfier	https://www.gov.pl/zagospodarowanieprzestrzenne/app/StrefaPlanistyczna/PL.ZIPPZP.12052/241715-POG/1POG-208SJ/20260609T090400
przestrzen nazw	PL.ZIPPZP.12052/241715-POG
lokalny id	1POG-208SJ
wersja id	20260609T090400
początek wersji obiektu	2026-06-09T09:04
nazwa	strefa wielofunkcyjna z zabudową mieszkaniową jednorodzinną
oznaczenie	208SJ
symbol	SJ
obowiązuje od	2026-05-18
obowiązuje do	obecnie
status	w opracowaniu https://inspire.ec.europa.eu/codelist/ProcessStepGeneralValue/elaboration
charakter ustalenia	ogólnie wiążące https://inspire.ec.europa.eu/codelist/RegulationNatureValue/generallyBinding
profil podstawowy	teren zabudowy mieszkaniowej jednorodzinnej teren usług teren komunikacji teren zieleni urządzonej teren ogrodów działkowych teren infrastruktury technicznej
profil dodatkowy	teren zabudowy letniskowej lub rekreacji indywidualnej teren zieleni naturalnej teren lasu teren wód
maksymalna nadziemna intensywnosc zabudowy	1
maksymalny udział powierzchni zabudowy	50%
maksymalna wysokosc zabudowy	9.0 m
minimalny udział powierzchni biologicznie czynnej	30%
geometria	



plan <https://www.gov.pl/zagospodarowanieprzestrzenne/app/AktPlanowaniaPrzestrzennego/PL.ZIPPZP.12052/241715-POG/1POG>

strefa planistyczna PL.ZIPPZP.12052_241715-POG_1POG-209SJ_20260609T090400

identyfier <https://www.gov.pl/zagospodarowanieprzestrzenne/app/StrefaPlanistyczna/PL.ZIPPZP.12052/241715-POG/1POG-209SJ/20260609T090400>

przestrzen nazw PL.ZIPPZP.12052/241715-POG

lokalny id 1POG-209SJ

wersja id 20260609T090400

początek wersji obiektu 2026-06-09T09:04

nazwa strefa wielofunkcyjna z zabudową mieszkaniową jednorodzinną

oznaczenie 209SJ

symbol SJ

obowiązuje od 2026-05-18

obowiązuje do obecnie

status w opracowaniu
<https://inspire.ec.europa.eu/codelist/ProcessStepGeneralValue/elaboration>

charakter ustalenia ogólnie wiążące
<https://inspire.ec.europa.eu/codelist/RegulationNatureValue/generallyBinding>

profil podstawowy teren zabudowy mieszkaniowej jednorodzinnej
teren usług
teren komunikacji
teren zieleni urządzonej
teren ogrodów działkowych
teren infrastruktury technicznej

profil dodatkowy teren zabudowy letniskowej lub rekreacji indywidualnej
teren zieleni naturalnej
teren lasu
teren wód

maksymalna nadziemna intensywność zabudowy 1

maksymalny udział powierzchni zabudowy 50%

maksymalna wysokość zabudowy 10.0 m

minimalny udział powierzchni

biologicznie czynnej 30%

geometria



plan <https://www.gov.pl/zagospodarowanieprzestrzenne/app/AktPlanowaniaPrzestrzennego/PL.ZIPPZP.12052/241715-POG/1POG>

strefa planistyczna PL.ZIPPZP.12052_241715-POG_1POG-210SJ_20260609T090400

identyfier <https://www.gov.pl/zagospodarowanieprzestrzenne/app/StrefaPlanistyczna/PL.ZIPPZP.12052/241715-POG/1POG-210SJ/20260609T090400>

przestrzen nazw PL.ZIPPZP.12052/241715-POG

lokalny id 1POG-210SJ

wersja id 20260609T090400

początek wersji obiektu 2026-06-09T09:04

nazwa strefa wielofunkcyjna z zabudową mieszkaniową jednorodzinną

oznaczenie 210SJ

symbol SJ

obowiązuje od 2026-05-18

obowiązuje do obecnie

status w opracowaniu
<https://inspire.ec.europa.eu/codelist/ProcessStepGeneralValue/elaboration>

charakter ustalenia ogólnie wiążące
<https://inspire.ec.europa.eu/codelist/RegulationNatureValue/generallyBinding>

profil podstawowy teren zabudowy mieszkaniowej jednorodzinnej
teren usług
teren komunikacji
teren zieleni urządzonej
teren ogrodów działkowych
teren infrastruktury technicznej

profil dodatkowy teren zabudowy letniskowej lub rekreacji indywidualnej
teren zieleni naturalnej
teren lasu
teren wód

maksymalna nadziemna intensywnosc zabudowy 1

maksymalny udział powierzchni zabudowy 50%

maksymalna wysokosc zabudowy 9.0 m

minimalny udział powierzchni biologicznie czynnej 30%

geometria



plan <https://www.gov.pl/zagospodarowanieprzestrzenne/app/AktPlanowaniaPrzestrzennego/PL.ZIPPZP.12052/241715-POG/1POG>

strefa planistyczna PL.ZIPPZP.12052_241715-POG_1POG-211SJ_20260609T090400

identyfier <https://www.gov.pl/zagospodarowanieprzestrzenne/app/StrefaPlanistyczna/PL.ZIPPZP.12052/241715-POG/1POG-211SJ/20260609T090400>

przestrzen nazw PL.ZIPPZP.12052/241715-POG

lokalny id 1POG-211SJ

wersja id 20260609T090400

początek wersji obiektu 2026-06-09T09:04

nazwa strefa wielofunkcyjna z zabudową mieszkaniową jednorodzinną

oznaczenie 211SJ

symbol SJ

obowiązuje od 2026-05-18

obowiązuje do obecnie

status w opracowaniu
<https://inspire.ec.europa.eu/codelist/ProcessStepGeneralValue/elaboration>

charakter ustalenia ogólnie wiążące
<https://inspire.ec.europa.eu/codelist/RegulationNatureValue/generallyBinding>

profil podstawowy teren zabudowy mieszkaniowej jednorodzinnej
teren usług
teren komunikacji
teren zieleni urządzonej
teren ogrodów działkowych
teren infrastruktury technicznej

profil dodatkowy teren zabudowy letniskowej lub rekreacji indywidualnej
teren zieleni naturalnej
teren lasu
teren wód

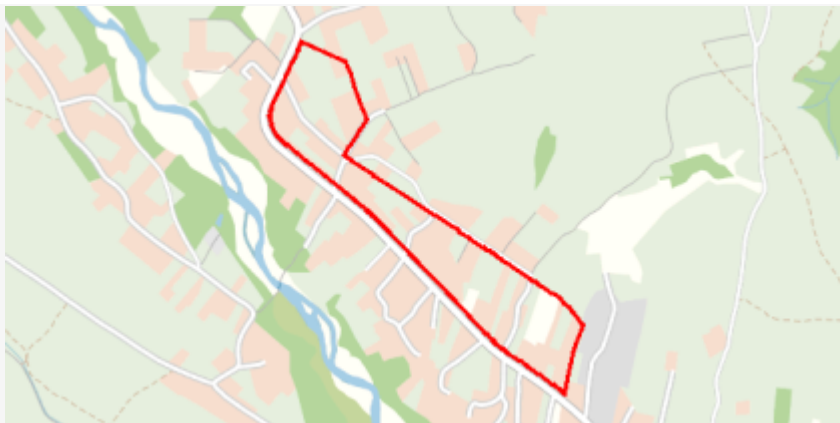
maksymalna nadziemna intensywność zabudowy 1.8

maksymalny udział powierzchni zabudowy 60%

maksymalna wysokość zabudowy 12.0 m

minimalny udział powierzchni biologicznie czynnej 5%

geometria



plan <https://www.gov.pl/zagospodarowanieprzestrzenne/app/AktPlanowaniaPrzestrzennego/PL.ZIPPZP.12052/241715-POG/1POG>

strefa planistyczna PL.ZIPPZP.12052_241715-POG_1POG-212SJ_20260609T090400

identyfikator <https://www.gov.pl/zagospodarowanieprzestrzenne/app/StrefaPlanistyczna/PL.ZIPPZP.12052/241715-POG/1POG-212SJ/20260609T090400>

przestrzeń nazw PL.ZIPPZP.12052/241715-POG

lokalny id 1POG-212SJ

wersja id 20260609T090400

początek wersji obiektu 2026-06-09T09:04

nazwa strefa wielofunkcyjna z zabudową mieszkaniową jednorodzinną

oznaczenie 212SJ

symbol SJ

obowiązuje od 2026-05-18

obowiązuje do obecnie

status w opracowaniu
<https://inspire.ec.europa.eu/codelist/ProcessStepGeneralValue/elaboration>

charakter ustalenia ogólnie wiążące
<https://inspire.ec.europa.eu/codelist/RegulationNatureValue/generallyBinding>

profil podstawowy teren zabudowy mieszkaniowej jednorodzinnej
teren usług
teren komunikacji
teren zieleni urządzonej
teren ogrodów działkowych
teren infrastruktury technicznej

profil dodatkowy teren zieleni naturalnej
teren lasu
teren wód

maksymalna nadziemna intensywność zabudowy 1.8

maksymalny udział powierzchni zabudowy 60%

maksymalna wysokość zabudowy 16.0 m

minimalny udział powierzchni biologicznie czynnej 15%

geometria



plan <https://www.gov.pl/zagospodarowanieprzestrzenne/app/AktPlanowaniaPrzestrzennego/PL.ZIPPZP.12052/241715-POG/1POG>

strefa planistyczna PL.ZIPPZP.12052_241715-POG_1POG-213SJ_20260609T090400

identyfikator <https://www.gov.pl/zagospodarowanieprzestrzenne/app/StrefaPlanistyczna/PL.ZIPPZP.12052/241715-POG/1POG-213SJ/20260609T090400>

przestrzeń nazw PL.ZIPPZP.12052/241715-POG

lokalny id 1POG-213SJ

wersja id 20260609T090400

początek wersji obiektu 2026-06-09T09:04

nazwa strefa wielofunkcyjna z zabudową mieszkaniową jednorodzinną

oznaczenie 213SJ

symbol SJ

obowiązuje od 2026-05-18

obowiązuje do obecnie

status w opracowaniu
<https://inspire.ec.europa.eu/codelist/ProcessStepGeneralValue/elaboration>

charakter ustalenia ogólnie wiążące
<https://inspire.ec.europa.eu/codelist/RegulationNatureValue/generallyBinding>

profil podstawowy teren zabudowy mieszkaniowej jednorodzinnej
teren usług
teren komunikacji
teren zieleni urządzonej
teren ogrodów działkowych
teren infrastruktury technicznej

profil dodatkowy teren zieleni naturalnej
teren lasu
teren wód

maksymalna nadziemna intensywność zabudowy 1.8

maksymalny udział powierzchni

zabudowy	60%
maksymalna wysokość zabudowy	16.0 m
minimalny udział powierzchni biologicznie czynnej	15%

geometria



plan	https://www.gov.pl/zagospodarowanieprzestrzenne/app/AktPlanowaniaPrzestrzennego/PL.ZIPPZP.12052/241715-POG/1POG
-------------	---

strefa planistyczna	PL.ZIPPZP.12052_241715-POG_1POG-214SJ_20260609T090400
----------------------------	---

identyfikator	https://www.gov.pl/zagospodarowanieprzestrzenne/app/StrefaPlanistyczna/PL.ZIPPZP.12052/241715-POG/1POG-214SJ/20260609T090400
----------------------	---

przestrzeń nazw	PL.ZIPPZP.12052/241715-POG
------------------------	----------------------------

lokalny id	1POG-214SJ
-------------------	------------

wersja id	20260609T090400
------------------	-----------------

początek wersji obiektu	2026-06-09T09:04
--------------------------------	------------------

nazwa	strefa wielofunkcyjna z zabudową mieszkaniową jednorodzinną
--------------	---

oznaczenie	214SJ
-------------------	-------

symbol	SJ
---------------	----

obowiązuje od	2026-05-18
----------------------	------------

obowiązuje do	obecnie
----------------------	---------

status	w opracowaniu https://inspire.ec.europa.eu/codelist/ProcessStepGeneralValue/elaboration
---------------	--

charakter ustalenia	ogólnie wiążące https://inspire.ec.europa.eu/codelist/RegulationNatureValue/generallyBinding
----------------------------	--

profil podstawowy	teren zabudowy mieszkaniowej jednorodzinnej teren usług teren komunikacji teren zieleni urządzonej teren ogrodów działkowych teren infrastruktury technicznej
--------------------------	--

profil dodatkowy	teren zabudowy letniskowej lub rekreacji indywidualnej teren zieleni naturalnej teren lasu teren wód
-------------------------	---

maksymalna nadziemna intensywność zabudowy	1.8
---	-----

maksymalny udział powierzchni zabudowy 60%

maksymalna wysokość zabudowy 12.0 m

minimalny udział powierzchni biologicznie czynnej 5%

geometria



plan <https://www.gov.pl/zagospodarowanieprzestrzenne/app/AktPlanowaniaPrzestrzennego/PL.ZIPPZP.12052/241715-POG/1POG>

strefa planistyczna PL.ZIPPZP.12052_241715-POG_1POG-215SJ_20260609T090400

identyfikator <https://www.gov.pl/zagospodarowanieprzestrzenne/app/StrefaPlanistyczna/PL.ZIPPZP.12052/241715-POG/1POG-215SJ/20260609T090400>

przestrzeń nazw PL.ZIPPZP.12052/241715-POG

lokalny id 1POG-215SJ

wersja id 20260609T090400

początek wersji obiektu 2026-06-09T09:04

nazwa strefa wielofunkcyjna z zabudową mieszkaniową jednorodzinną

oznaczenie 215SJ

symbol SJ

obowiązuje od 2026-05-18

obowiązuje do obecnie

status w opracowaniu
<https://inspire.ec.europa.eu/codelist/ProcessStepGeneralValue/elaboration>

charakter ustalenia ogólnie wiążące
<https://inspire.ec.europa.eu/codelist/RegulationNatureValue/generallyBinding>

profil podstawowy teren zabudowy mieszkaniowej jednorodzinnej
teren usług
teren komunikacji
teren zieleni urządzonej
teren ogrodów działkowych
teren infrastruktury technicznej

profil dodatkowy teren zabudowy letniskowej lub rekreacji indywidualnej
teren zieleni naturalnej
teren lasu
teren wód

maksymalna nadziemna

intensywnosc zabudowy	1.8
maksymalny udzial powierzchni zabudowy	60%
maksymalna wysokosc zabudowy	12.0 m
minimalny udzial powierzchni biologicznie czynnej	30%

geometria



plan

<https://www.gov.pl/zagospodarowanieprzestrzenne/app/AktPlanowaniaPrzestrzennego/PL.ZIPPZP.12052/241715-POG/1POG>

strefa planistyczna PL.ZIPPZP.12052_241715-POG_1POG-216SJ_20260609T090400

identfier <https://www.gov.pl/zagospodarowanieprzestrzenne/app/StrefaPlanistyczna/PL.ZIPPZP.12052/241715-POG/1POG-216SJ/20260609T090400>

przestrzen nazw PL.ZIPPZP.12052/241715-POG

lokalny id 1POG-216SJ

wersja id 20260609T090400

poczatek wersji obiektu 2026-06-09T09:04

nazwa strefa wielofunkcyjna z zabudową mieszkaniową jednorodzinną

oznaczenie 216SJ

symbol SJ

obowiazuje od 2026-05-18

obowiazuje do obecnie

status w opracowaniu
<https://inspire.ec.europa.eu/codelist/ProcessStepGeneralValue/elaboration>

charakter ustalenia ogólnie wiążące
<https://inspire.ec.europa.eu/codelist/RegulationNatureValue/generallyBinding>

profil podstawowy teren zabudowy mieszkaniowej jednorodzinnej
teren usług
teren komunikacji
teren zieleni urządzonej
teren ogrodów działkowych
teren infrastruktury technicznej

profil dodatkowy teren zabudowy letniskowej lub rekreacji indywidualnej
teren zieleni naturalnej
teren lasu
teren wód

maksymalna nadziemna intensywnosc zabudowy	1.8
maksymalny udzial powierzchni zabudowy	60%
maksymalna wysokosc zabudowy	12.0 m
minimalny udzial powierzchni biologicznie czynnej	20%

geometria



plan <https://www.gov.pl/zagospodarowanieprzestrzenne/app/AktPlanowaniaPrzestrzennego/PL.ZIPPZP.12052/241715-POG/1POG>

strefa planistyczna PL.ZIPPZP.12052_241715-POG_1POG-217SJ_20260609T090400

identyfier <https://www.gov.pl/zagospodarowanieprzestrzenne/app/StrefaPlanistyczna/PL.ZIPPZP.12052/241715-POG/1POG-217SJ/20260609T090400>

przestrzen nazw PL.ZIPPZP.12052/241715-POG

lokalny id 1POG-217SJ

wersja id 20260609T090400

poczatek wersji obiektu 2026-06-09T09:04

nazwa strefa wielofunkcyjna z zabudową mieszkaniową jednorodzinną

oznaczenie 217SJ

symbol SJ

obowiazuje od 2026-05-18


obowiazuje do obecnie

status w opracowaniu
<https://inspire.ec.europa.eu/codelist/ProcessStepGeneralValue/elaboration>

charakter ustalenia ogólnie wiążące
<https://inspire.ec.europa.eu/codelist/RegulationNatureValue/generallyBinding>


profil podstawowy teren zabudowy mieszkaniowej jednorodzinniej
teren usług
teren komunikacji
teren zieleni urządzonej
teren ogrodów działkowych
teren infrastruktury technicznej

profil dodatkowy teren zabudowy letniskowej lub rekreacji indywidualnej
teren zieleni naturalnej

	teren lasu teren wód
maksymalna nadziemna intensywnosc zabudowy	1.8
maksymalny udzial powierzchni zabudowy	60%
maksymalna wysokosc zabudowy	16.0 m
minimalny udzial powierzchni biologicznie czynnej	15%
geometria	
plan	https://www.gov.pl/zagospodarowanieprzestrzenne/app/AktPlanowaniaPrzestrzennego/PL.ZIPPZP.12052/241715-POG/1POG
strefa planistyczna	PL.ZIPPZP.12052_241715-POG_1POG-218SJ_20260609T090400
identfier	https://www.gov.pl/zagospodarowanieprzestrzenne/app/StrefaPlanistyczna/PL.ZIPPZP.12052/241715-POG/1POG-218SJ/20260609T090400
przestrzen nazw	PL.ZIPPZP.12052/241715-POG
lokalny id	1POG-218SJ
wersja id	20260609T090400
poczatek wersji obiektu	2026-06-09T09:04
nazwa	strefa wielofunkcyjna z zabudową mieszkaniową jednorodzinną
oznaczenie	218SJ
symbol	SJ
obowiazuje od	2026-05-18
obowiazuje do	obecnie
status	w opracowaniu https://inspire.ec.europa.eu/codelist/ProcessStepGeneralValue/elaboration
charakter ustalenia	ogólnie wiążące https://inspire.ec.europa.eu/codelist/RegulationNatureValue/generallyBinding
profil podstawowy	teren zabudowy mieszkaniowej jednorodzinnej teren usług teren komunikacji teren zieleni urządzonej teren ogrodów działkowych teren infrastruktury technicznej

profil dodatkowy	teren zabudowy letniskowej lub rekreacji indywidualnej teren zieleni naturalnej teren lasu teren wód
maksymalna nadziemna intensywnosc zabudowy	0.8
maksymalny udzial powierzchni zabudowy	60%
maksymalna wysokosc zabudowy	9.0 m
minimalny udzial powierzchni biologicznie czynnej	30%
geometria	
plan	https://www.gov.pl/zagospodarowanieprzestrzenne/app/AktPlanowaniaPrzestrzennego/PL.ZIPPZP.12052/241715-POG/1POG
strefa planistyczna	PL.ZIPPZP.12052_241715-POG_1POG-219SJ_20260609T090400
identfier	https://www.gov.pl/zagospodarowanieprzestrzenne/app/StrefaPlanistyczna/PL.ZIPPZP.12052/241715-POG/1POG-219SJ/20260609T090400
przestrzen nazw	PL.ZIPPZP.12052/241715-POG
lokalny id	1POG-219SJ
wersja id	20260609T090400
poczatek wersji obiektu	2026-06-09T09:04
nazwa	strefa wielofunkcyjna z zabudową mieszkaniową jednorodzinną
oznaczenie	219SJ
symbol	SJ
obowiazuje od	2026-05-18
obowiazuje do	obecnie
status	w opracowaniu https://inspire.ec.europa.eu/codelist/ProcessStepGeneralValue/elaboration
charakter ustalenia	ogólnie wiążące https://inspire.ec.europa.eu/codelist/RegulationNatureValue/generallyBinding
profil podstawowy	teren zabudowy mieszkaniowej jednorodzinnej teren usług teren komunikacji teren zieleni urządzonej

	teren ogrodów działkowych teren infrastruktury technicznej
profil dodatkowy	teren zabudowy letniskowej lub rekreacji indywidualnej teren zieleni naturalnej teren lasu teren wód
maksymalna nadziemna intensywnosc zabudowy	0.8
maksymalny udzial powierzchni zabudowy	60%
maksymalna wysokosc zabudowy	9.0 m
minimalny udzial powierzchni biologicznie czynnej	30%
geometria	
plan	https://www.gov.pl/zagospodarowanieprzestrzenne/app/AktPlanowaniaPrzestrzennego/PL.ZIPPZP.12052/241715-POG/1POG
strefa planistyczna	PL.ZIPPZP.12052_241715-POG_1POG-220SJ_20260609T090400
identfier	https://www.gov.pl/zagospodarowanieprzestrzenne/app/StrefaPlanistyczna/PL.ZIPPZP.12052/241715-POG/1POG-220SJ/20260609T090400
przestrzen nazw	PL.ZIPPZP.12052/241715-POG
lokalny id	1POG-220SJ
wersja id	20260609T090400
początek wersji obiektu	2026-06-09T09:04
nazwa	strefa wielofunkcyjna z zabudową mieszkaniową jednorodzinną
oznaczenie	220SJ
symbol	SJ
obowiązuje od	2026-05-18
obowiązuje do	obecnie
status	w opracowaniu https://inspire.ec.europa.eu/codelist/ProcessStepGeneralValue/elaboration
charakter ustalenia	ogólnie wiążące https://inspire.ec.europa.eu/codelist/RegulationNatureValue/generallyBinding
profil podstawowy	teren zabudowy mieszkaniowej jednorodzinnej teren usług

	<p>teren komunikacji</p> <p>teren zieleni urządzonej</p> <p>teren ogrodów działkowych</p> <p>teren infrastruktury technicznej</p>
profil dodatkowy	<p>teren zabudowy letniskowej lub rekreacji indywidualnej</p> <p>teren zieleni naturalnej</p> <p>teren lasu</p> <p>teren wód</p>
maksymalna nadziemna intensywnosc zabudowy	0.8
maksymalny udzial powierzchni zabudowy	60%
maksymalna wysokosc zabudowy	9.0 m
minimalny udzial powierzchni biologicznie czynnej	30%
geometria	
plan	https://www.gov.pl/zagospodarowanieprzestrzenne/app/AktPlanowaniaPrzestrzennego/PL.ZIPPZP.12052/241715-POG/1POG
strefa planistyczna	PL.ZIPPZP.12052_241715-POG_1POG-221SJ_20260609T090400
identfier	https://www.gov.pl/zagospodarowanieprzestrzenne/app/StrefaPlanistyczna/PL.ZIPPZP.12052/241715-POG/1POG-221SJ/20260609T090400
przestrzen nazw	PL.ZIPPZP.12052/241715-POG
lokalny id	1POG-221SJ
wersja id	20260609T090400
poczatek wersji obiektu	2026-06-09T09:04
nazwa	strefa wielofunkcyjna z zabudową mieszkaniową jednorodzinną
oznaczenie	221SJ
symbol	SJ
obowiazuje od	2026-05-18
obowiazuje do	obecnie
status	<p>w opracowaniu</p> <p>https://inspire.ec.europa.eu/codelist/ProcessStepGeneralValue/elaboration</p>
charakter ustalenia	<p>ogólnie wiążące</p> <p>https://inspire.ec.europa.eu/codelist/RegulationNatureValue/generallyBinding</p>

profil podstawowy	teren zabudowy mieszkaniowej jednorodzinnej teren usług teren komunikacji teren zieleni urządzonej teren ogrodów działkowych teren infrastruktury technicznej
profil dodatkowy	teren zabudowy letniskowej lub rekreacji indywidualnej teren zieleni naturalnej teren lasu teren wód
maksymalna nadziemna intensywnosc zabudowy	0.8
maksymalny udzial powierzchni zabudowy	60%
maksymalna wysokosc zabudowy	9.0 m
minimalny udzial powierzchni biologicznie czynnej	30%
geometria	
plan	https://www.gov.pl/zagospodarowanieprzestrzenne/app/AktPlanowaniaPrzestrzennego/PL.ZIPPZP.12052/241715-POG/1POG
strefa planistyczna	PL.ZIPPZP.12052_241715-POG_1POG-222SJ_20260609T090400
identfier	https://www.gov.pl/zagospodarowanieprzestrzenne/app/StrefaPlanistyczna/PL.ZIPPZP.12052/241715-POG/1POG-222SJ/20260609T090400
przestrzen nazw	PL.ZIPPZP.12052/241715-POG
lokalny id	1POG-222SJ
wersja id	20260609T090400
poczatek wersji obiektu	2026-06-09T09:04
nazwa	strefa wielofunkcyjna z zabudową mieszkaniową jednorodziną
oznaczenie	222SJ
symbol	SJ
obowiazuje od	2026-05-18
obowiazuje do	obecnie
status	w opracowaniu https://inspire.ec.europa.eu/codelist/ProcessStepGeneralValue/elaboration
charakter ustalenia	ogólnie wiążące https://inspire.ec.europa.eu/codelist/RegulationNatureValue

[/generallyBinding](#)

profil podstawowy

teren zabudowy mieszkaniowej jednorodzinnej
teren usług
teren komunikacji
teren zieleni urządzonej
teren ogrodów działkowych
teren infrastruktury technicznej

profil dodatkowy

teren zabudowy letniskowej lub rekreacji indywidualnej
teren zieleni naturalnej
teren lasu
teren wód

maksymalna nadziemna intensywnosc zabudowy

0.8

maksymalny udzial powierzchni zabudowy

60%

maksymalna wysokosc zabudowy

9.0 m

minimalny udzial powierzchni biologicznie czynnej

30%

geometria



plan

<https://www.gov.pl/zagospodarowanieprzestrzenne/app/AktPlanowaniaPrzestrzennego/PL.ZIPPZP.12052/241715-POG/1POG>

strefa planistyczna

PL.ZIPPZP.12052_241715-POG_1POG-223SJ_20260609T090400

identfier

<https://www.gov.pl/zagospodarowanieprzestrzenne/app/StrefaPlanistyczna/PL.ZIPPZP.12052/241715-POG/1POG-223SJ/20260609T090400>

przestrzen nazw

PL.ZIPPZP.12052/241715-POG

lokalny id

1POG-223SJ

wersja id

20260609T090400

początek wersji obiektu

2026-06-09T09:04

nazwa

strefa wielofunkcyjna z zabudową mieszkaniową jednorodziną

oznaczenie

223SJ

symbol

SJ

obowiązuje od


2026-05-18

obowiązuje do

obecnie

status

w opracowaniu
<https://inspire.ec.europa.eu/codelist/ProcessStepGeneralValue/elaboration>

charakter ustalenia	ogólnie wiążące https://inspire.ec.europa.eu/codelist/RegulationNatureValue/generallyBinding
profil podstawowy	teren zabudowy mieszkaniowej jednorodzinnej teren usług teren komunikacji teren zieleni urządzonej teren ogrodów działkowych teren infrastruktury technicznej
profil dodatkowy	teren zabudowy letniskowej lub rekreacji indywidualnej teren zieleni naturalnej teren lasu teren wód
maksymalna nadziemna intensywnosc zabudowy	0.8
maksymalny udzial powierzchni zabudowy	60%
maksymalna wysokosc zabudowy	9.0 m
minimalny udzial powierzchni biologicznie czynnej	30%
geometria	
plan	https://www.gov.pl/zagospodarowanieprzestrzenne/app/AktPlanowaniaPrzestrzennego/PL.ZIPPZP.12052/241715-POG/1POG
strefa planistyczna	PL.ZIPPZP.12052_241715-POG_1POG-224SJ_20260609T090400
identfier	https://www.gov.pl/zagospodarowanieprzestrzenne/app/StrefaPlanistyczna/PL.ZIPPZP.12052/241715-POG/1POG-224SJ/20260609T090400
przestrzen nazw	PL.ZIPPZP.12052/241715-POG
lokalny id	1POG-224SJ
wersja id	20260609T090400
początek wersji obiektu	2026-06-09T09:04
nazwa	strefa wielofunkcyjna z zabudową mieszkaniową jednorodzinną
oznaczenie	224SJ
symbol	SJ
obowiązuje od	2026-05-18
obowiązuje do	obecnie
status	w opracowaniu https://inspire.ec.europa.eu/codelist/ProcessStepGeneralValue

[/elaboration](#)

charakter ustalenia

ogólnie wiążące
<https://inspire.ec.europa.eu/codelist/RegulationNatureValue/generallyBinding>

profil podstawowy

teren zabudowy mieszkaniowej jednorodzinnej
teren usług
teren komunikacji
teren zieleni urządzonej
teren ogrodów działkowych
teren infrastruktury technicznej

profil dodatkowy

teren zabudowy letniskowej lub rekreacji indywidualnej
teren zieleni naturalnej
teren lasu
teren wód

maksymalna nadziemna intensywnosc zabudowy

0.8

maksymalny udzial powierzchni zabudowy

60%

maksymalna wysokosc zabudowy

9.0 m

minimalny udzial powierzchni biologicznie czynnej

30%

geometria



plan

<https://www.gov.pl/zagospodarowanieprzestrzenne/app/AktPlanowaniaPrzestrzennego/PL.ZIPPZP.12052/241715-POG/1POG>

strefa planistyczna

PL.ZIPPZP.12052_241715-POG_1POG-225SJ_20260609T090400

identyfier

<https://www.gov.pl/zagospodarowanieprzestrzenne/app/StrefaPlanistyczna/PL.ZIPPZP.12052/241715-POG/1POG-225SJ/20260609T090400>

przestrzen nazw

PL.ZIPPZP.12052/241715-POG

lokalny id

1POG-225SJ

wersja id

20260609T090400

poczatek wersji obiektu

2026-06-09T09:04

nazwa

strefa wielofunkcyjna z zabudową mieszkaniową jednorodzinną

oznaczenie

225SJ

symbol


SJ


obowiazuje od

2026-05-18

obowiazuje do


obecnie

status	w opracowaniu https://inspire.ec.europa.eu/codelist/ProcessStepGeneralValue/elaboration
charakter ustalenia	ogólnie wiążące https://inspire.ec.europa.eu/codelist/RegulationNatureValue/generallyBinding
profil podstawowy	teren zabudowy mieszkaniowej jednorodzinnej teren usług teren komunikacji teren zieleni urządzonej teren ogrodów działkowych teren infrastruktury technicznej
profil dodatkowy	teren zabudowy letniskowej lub rekreacji indywidualnej teren zieleni naturalnej teren lasu teren wód
maksymalna nadziemna intensywnosc zabudowy	1.8
maksymalny udzial powierzchni zabudowy	60%
maksymalna wysokosc zabudowy	12.0 m
minimalny udzial powierzchni biologicznie czynnej	15%
geometria	
plan	https://www.gov.pl/zagospodarowanieprzestrzenne/app/AktPlanowaniaPrzestrzennego/PL.ZIPPZP.12052/241715-POG/1POG
strefa planistyczna	PL.ZIPPZP.12052_241715-POG_1POG-226SJ_20260609T090400
identfier	https://www.gov.pl/zagospodarowanieprzestrzenne/app/StrefaPlanistyczna/PL.ZIPPZP.12052/241715-POG/1POG-226SJ/20260609T090400
przestrzen nazw	PL.ZIPPZP.12052/241715-POG
lokalny id	1POG-226SJ
wersja id	20260609T090400
początek wersji obiektu	2026-06-09T09:04
nazwa	strefa wielofunkcyjna z zabudową mieszkaniową jednorodziną
oznaczenie	226SJ
symbol	SJ
obowiązuje od	2026-05-18

obowiązuje do	obecnie
status	w opracowaniu https://inspire.ec.europa.eu/codelist/ProcessStepGeneralValue/elaboration
charakter ustalenia	ogólnie wiążące https://inspire.ec.europa.eu/codelist/RegulationNatureValue/generallyBinding
profil podstawowy	teren zabudowy mieszkaniowej jednorodzinnej teren usług teren komunikacji teren zieleni urządzonej teren ogrodów działkowych teren infrastruktury technicznej
profil dodatkowy	teren zabudowy letniskowej lub rekreacji indywidualnej teren zieleni naturalnej teren lasu teren wód
maksymalna nadziemna intensywnosc zabudowy	1.8
maksymalny udzial powierzchni zabudowy	60%
maksymalna wysokosc zabudowy	12.0 m
minimalny udzial powierzchni biologicznie czynnej	5%
geometria	
plan	https://www.gov.pl/zagospodarowanieprzestrzenne/app/AktPlanowaniaPrzestrzennego/PL.ZIPPZP.12052/241715-POG/1POG
strefa planistyczna	PL.ZIPPZP.12052_241715-POG_1POG-227SJ_20260609T090400
identyfier	https://www.gov.pl/zagospodarowanieprzestrzenne/app/StrefaPlanistyczna/PL.ZIPPZP.12052/241715-POG/1POG-227SJ/20260609T090400
przestrzen nazw	PL.ZIPPZP.12052/241715-POG
lokalny id	1POG-227SJ
wersja id	20260609T090400
poczatek wersji obiektu	2026-06-09T09:04
nazwa	strefa wielofunkcyjna z zabudową mieszkaniową jednorodzinną
oznaczenie	227SJ
symbol	SJ


obowiązuje od	2026-05-18
obowiązuje do	obecnie
status	w opracowaniu https://inspire.ec.europa.eu/codelist/ProcessStepGeneralValue/elaboration
charakter ustalenia	ogólnie wiążące https://inspire.ec.europa.eu/codelist/RegulationNatureValue/generallyBinding
profil podstawowy	teren zabudowy mieszkaniowej jednorodzinnej teren usług teren komunikacji teren zieleni urządzonej teren ogrodów działkowych teren infrastruktury technicznej
profil dodatkowy	teren zieleni naturalnej teren lasu teren wód
maksymalna nadziemna intensywnosc zabudowy	1.8
maksymalny udział powierzchni zabudowy	60%
maksymalna wysokosc zabudowy	12.0 m
minimalny udział powierzchni biologicznie czynnej	30%
geometria	
plan	https://www.gov.pl/zagospodarowanieprzestrzenne/app/AktPlanowaniaPrzestrzennego/PL.ZIPPZP.12052/241715-POG/1POG
strefa planistyczna	PL.ZIPPZP.12052_241715-POG_1POG-228SJ_20260609T090400
identfier	https://www.gov.pl/zagospodarowanieprzestrzenne/app/StrefaPlanistyczna/PL.ZIPPZP.12052/241715-POG/1POG-228SJ/20260609T090400
przestrzen nazw	PL.ZIPPZP.12052/241715-POG
lokalny id	1POG-228SJ
wersja id	20260609T090400
początek wersji obiektu	2026-06-09T09:04
nazwa	strefa wielofunkcyjna z zabudową mieszkaniową jednorodzinną
oznaczenie	228SJ
symbol	SJ

obowiązuje od	2026-05-18
obowiązuje do	obecnie
status	w opracowaniu https://inspire.ec.europa.eu/codelist/ProcessStepGeneralValue/elaboration
charakter ustalenia	ogólnie wiążące https://inspire.ec.europa.eu/codelist/RegulationNatureValue/generallyBinding
profil podstawowy	teren zabudowy mieszkaniowej jednorodzinnej teren usług teren komunikacji teren zieleni urządzonej teren ogrodów działkowych teren infrastruktury technicznej
profil dodatkowy	teren zabudowy letniskowej lub rekreacji indywidualnej teren zieleni naturalnej teren lasu teren wód
maksymalna nadziemna intensywnosc zabudowy	1.8
maksymalny udzial powierzchni zabudowy	60%
maksymalna wysokosc zabudowy	12.0 m
minimalny udzial powierzchni biologicznie czynnej	30%
geometria	
plan	https://www.gov.pl/zagospodarowanieprzestrzenne/app/AktPlanowaniaPrzestrzennego/PL.ZIPPZP.12052/241715-POG/1POG
strefa planistyczna	PL.ZIPPZP.12052_241715-POG_1POG-229SJ_20260609T090400
identyfier	https://www.gov.pl/zagospodarowanieprzestrzenne/app/StrefaPlanistyczna/PL.ZIPPZP.12052/241715-POG/1POG-229SJ/20260609T090400
przestrzen nazw	PL.ZIPPZP.12052/241715-POG
lokalny id	1POG-229SJ
wersja id	20260609T090400
poczatek wersji obiektu	2026-06-09T09:04
nazwa	strefa wielofunkcyjna z zabudową mieszkaniową jednorodzinną
oznaczenie	229SJ

symbol	SJ
obowiązuje od	2026-05-18
obowiązuje do	obecnie
status	w opracowaniu https://inspire.ec.europa.eu/codelist/ProcessStepGeneralValue/elaboration
charakter ustalenia	ogólnie wiążące https://inspire.ec.europa.eu/codelist/RegulationNatureValue/generallyBinding
profil podstawowy	teren zabudowy mieszkaniowej jednorodzinnej teren usług teren komunikacji teren zieleni urządzonej teren ogrodów działkowych teren infrastruktury technicznej
profil dodatkowy	teren zabudowy letniskowej lub rekreacji indywidualnej teren zieleni naturalnej teren lasu teren wód
maksymalna nadziemna intensywnosc zabudowy	1.8
maksymalny udzial powierzchni zabudowy	60%
maksymalna wysokosc zabudowy	12.0 m
minimalny udzial powierzchni biologicznie czynnej	30%
geometria	
plan	https://www.gov.pl/zagospodarowanieprzestrzenne/app/AktPlanowaniaPrzestrzennego/PL.ZIPPZP.12052/241715-POG/1POG
strefa planistyczna	PL.ZIPPZP.12052_241715-POG_1POG-230SJ_20260609T090400
identfier	https://www.gov.pl/zagospodarowanieprzestrzenne/app/StrefaPlanistyczna/PL.ZIPPZP.12052/241715-POG/1POG-230SJ/20260609T090400
przestrzen nazw	PL.ZIPPZP.12052/241715-POG
lokalny id	1POG-230SJ
wersja id	20260609T090400
początek wersji obiektu	2026-06-09T09:04
nazwa	strefa wielofunkcyjna z zabudową mieszkaniową jednorodzinną

oznaczenie	230SJ
symbol	SJ
obowiązuje od	2026-05-18
obowiązuje do	obecnie
status	w opracowaniu https://inspire.ec.europa.eu/codelist/ProcessStepGeneralValue/elaboration
charakter ustalenia	ogólnie wiążące https://inspire.ec.europa.eu/codelist/RegulationNatureValue/generallyBinding
profil podstawowy	teren zabudowy mieszkaniowej jednorodzinnej teren usług teren komunikacji teren zieleni urządzonej teren ogrodów działkowych teren infrastruktury technicznej
profil dodatkowy	teren zabudowy letniskowej lub rekreacji indywidualnej teren zieleni naturalnej teren lasu teren wód
maksymalna nadziemna intensywność zabudowy	1.8
maksymalny udział powierzchni zabudowy	60%
maksymalna wysokość zabudowy	12.0 m
minimalny udział powierzchni biologicznie czynnej	30%
geometria	
plan	https://www.gov.pl/zagospodarowanieprzestrzenne/app/AktPlanowaniaPrzestrzennego/PL.ZIPPZP.12052/241715-POG/1POG
strefa planistyczna	PL.ZIPPZP.12052_241715-POG_1POG-231SJ_20260609T090400
identyfikator	https://www.gov.pl/zagospodarowanieprzestrzenne/app/StrefaPlanistyczna/PL.ZIPPZP.12052/241715-POG/1POG-231SJ/20260609T090400
przestrzeń nazw	PL.ZIPPZP.12052/241715-POG
lokalny id	1POG-231SJ
wersja id	20260609T090400
początek wersji obiektu	2026-06-09T09:04

nazwa	strefa wielofunkcyjna z zabudową mieszkaniową jednorodzinną
oznaczenie	231SJ
symbol	SJ
obowiązuje od	2026-05-18
obowiązuje do	obecnie
status	w opracowaniu https://inspire.ec.europa.eu/codelist/ProcessStepGeneralValue/elaboration
charakter ustalenia	ogólnie wiążące https://inspire.ec.europa.eu/codelist/RegulationNatureValue/generallyBinding
profil podstawowy	teren zabudowy mieszkaniowej jednorodzinnej teren usług teren komunikacji teren zieleni urządzonej teren ogrodów działkowych teren infrastruktury technicznej
profil dodatkowy	teren zabudowy letniskowej lub rekreacji indywidualnej teren zieleni naturalnej teren lasu teren wód
maksymalna nadziemna intensywnosc zabudowy	1.8
maksymalny udział powierzchni zabudowy	60%
maksymalna wysokosc zabudowy	12.0 m
minimalny udział powierzchni biologicznie czynnej	5%
geometria	
plan	https://www.gov.pl/zagospodarowanieprzestrzenne/app/AktPlanowaniaPrzestrzennego/PL.ZIPPZP.12052/241715-POG/1POG
strefa planistyczna	PL.ZIPPZP.12052_241715-POG_1POG-232SJ_20260609T090400
identyfier	https://www.gov.pl/zagospodarowanieprzestrzenne/app/StrefaPlanistyczna/PL.ZIPPZP.12052/241715-POG/1POG-232SJ/20260609T090400
przestrzen nazw	PL.ZIPPZP.12052/241715-POG
lokalny id	1POG-232SJ
wersja id	20260609T090400


początek wersji obiektu	2026-06-09T09:04
nazwa	strefa wielofunkcyjna z zabudową mieszkaniową jednorodzinną
oznaczenie	232SJ
symbol	SJ
obowiązuje od	2026-05-18
obowiązuje do	obecnie
status	w opracowaniu https://inspire.ec.europa.eu/codelist/ProcessStepGeneralValue/elaboration
charakter ustalenia	ogólnie wiążące https://inspire.ec.europa.eu/codelist/RegulationNatureValue/generallyBinding
profil podstawowy	teren zabudowy mieszkaniowej jednorodzinnej teren usług teren komunikacji teren zieleni urządzonej teren ogrodów działkowych teren infrastruktury technicznej
profil dodatkowy	teren zabudowy letniskowej lub rekreacji indywidualnej teren zieleni naturalnej teren lasu teren wód
maksymalna nadziemna intensywność zabudowy	0.8
maksymalny udział powierzchni zabudowy	60%
maksymalna wysokość zabudowy	10.0 m
minimalny udział powierzchni biologicznie czynnej	30%
geometria	
plan	https://www.gov.pl/zagospodarowanieprzestrzenne/app/AktPlanowaniaPrzestrzennego/PL.ZIPPZP.12052/241715-POG/1POG
strefa planistyczna	PL.ZIPPZP.12052_241715-POG_1POG-233SJ_20260609T090400
identyfier	https://www.gov.pl/zagospodarowanieprzestrzenne/app/StrefaPlanistyczna/PL.ZIPPZP.12052/241715-POG/1POG-233SJ/20260609T090400
przestrzeń nazw	PL.ZIPPZP.12052/241715-POG
lokalny id	1POG-233SJ

wersja id	20260609T090400
początek wersji obiektu	2026-06-09T09:04
nazwa	strefa wielofunkcyjna z zabudową mieszkaniową jednorodzinną
oznaczenie	233SJ
symbol	SJ
obowiązuje od	2026-05-18
obowiązuje do	obecnie
status	w opracowaniu https://inspire.ec.europa.eu/codelist/ProcessStepGeneralValue/elaboration
charakter ustalenia	ogólnie wiążące https://inspire.ec.europa.eu/codelist/RegulationNatureValue/generallyBinding
profil podstawowy	teren zabudowy mieszkaniowej jednorodzinnej teren usług teren komunikacji teren zieleni urządzonej teren ogrodów działkowych teren infrastruktury technicznej
profil dodatkowy	teren zabudowy letniskowej lub rekreacji indywidualnej teren zieleni naturalnej teren lasu teren wód
maksymalna nadziemna intensywność zabudowy	0.6
maksymalny udział powierzchni zabudowy	40%
maksymalna wysokość zabudowy	9.0 m
minimalny udział powierzchni biologicznie czynnej	50%
geometria	
plan	https://www.gov.pl/zagospodarowanieprzestrzenne/app/AktPlanowaniaPrzestrzennego/PL.ZIPPZP.12052/241715-POG/1POG
strefa planistyczna	PL.ZIPPZP.12052_241715-POG_1POG-234SJ_20260609T090400
identyfikator	https://www.gov.pl/zagospodarowanieprzestrzenne/app/StrefaPlanistyczna/PL.ZIPPZP.12052/241715-POG/1POG-234SJ/20260609T090400
przestrzeń nazw	PL.ZIPPZP.12052/241715-POG

lokalny id	1POG-234SJ
wersja id	20260609T090400
początek wersji obiektu	2026-06-09T09:04
nazwa	strefa wielofunkcyjna z zabudową mieszkaniową jednorodzinną
oznaczenie	234SJ
symbol	SJ
obowiązuje od	2026-05-18
obowiązuje do	obecnie
status	w opracowaniu https://inspire.ec.europa.eu/codelist/ProcessStepGeneralValue/elaboration
charakter ustalenia	ogólnie wiążące https://inspire.ec.europa.eu/codelist/RegulationNatureValue/generallyBinding
profil podstawowy	teren zabudowy mieszkaniowej jednorodzinnej teren usług teren komunikacji teren zieleni urządzonej teren ogrodów działkowych teren infrastruktury technicznej
profil dodatkowy	teren zabudowy letniskowej lub rekreacji indywidualnej teren zieleni naturalnej teren lasu teren wód
maksymalna nadziemna intensywność zabudowy	0.8
maksymalny udział powierzchni zabudowy	60%
maksymalna wysokość zabudowy	10.0 m
minimalny udział powierzchni biologicznie czynnej	30%
geometria	
plan	https://www.gov.pl/zagospodarowanieprzestrzenne/app/AktPlanowaniaPrzestrzennego/PL.ZIPPZP.12052/241715-POG/1POG
strefa planistyczna	PL.ZIPPZP.12052_241715-POG_1POG-235SJ_20260609T090400
identyfikator	https://www.gov.pl/zagospodarowanieprzestrzenne/app/StrefaPlanistyczna/PL.ZIPPZP.12052/241715-POG/1POG-235SJ/20260609T090400

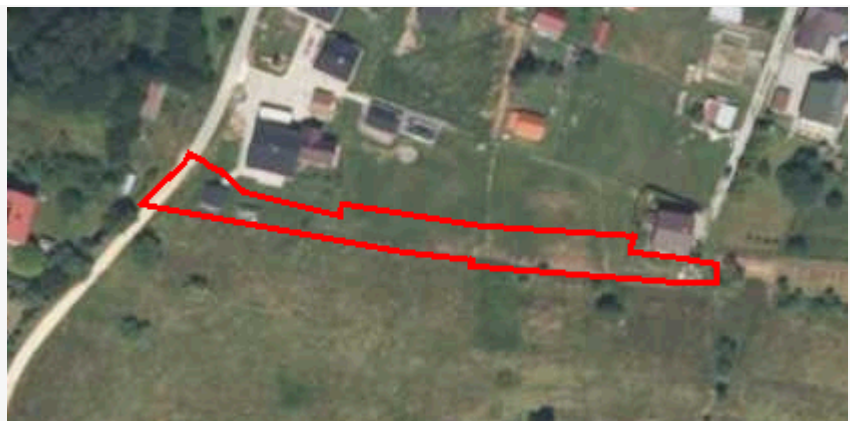
przestrzen nazw	PL.ZIPPZP.12052/241715-POG
lokalny id	1POG-235SJ
wersja id	20260609T090400
początek wersji obiektu	2026-06-09T09:04
nazwa	strefa wielofunkcyjna z zabudową mieszkaniową jednorodzinną
oznaczenie	235SJ
symbol	SJ
obowiązuje od	2026-05-18
obowiązuje do	obecnie
status	w opracowaniu https://inspire.ec.europa.eu/codelist/ProcessStepGeneralValue/elaboration
charakter ustalenia	ogólnie wiążące https://inspire.ec.europa.eu/codelist/RegulationNatureValue/generallyBinding
profil podstawowy	teren zabudowy mieszkaniowej jednorodzinnej teren usług teren komunikacji teren zieleni urządzonej teren ogrodów działkowych teren infrastruktury technicznej
profil dodatkowy	teren zabudowy letniskowej lub rekreacji indywidualnej teren zieleni naturalnej teren lasu teren wód
maksymalna nadziemna intensywność zabudowy	0.8
maksymalny udział powierzchni zabudowy	60%
maksymalna wysokość zabudowy	10.0 m
minimalny udział powierzchni biologicznie czynnej	30%
geometria	
plan	https://www.gov.pl/zagospodarowanieprzestrzenne/app/AktPlanowaniaPrzestrzennego/PL.ZIPPZP.12052/241715-POG/1POG
strefa planistyczna	PL.ZIPPZP.12052_241715-POG_1POG-236SJ_20260609T090400
identyfikator	https://www.gov.pl/zagospodarowanieprzestrzenne/app/StrefaPlanistyczna/PL.ZIPPZP.12052/241715-POG/1POG-236SJ

	/20260609T090400
przestrzen nazw	PL.ZIPPZP.12052/241715-POG
lokalny id	1POG-236SJ
wersja id	20260609T090400
początek wersji obiektu	2026-06-09T09:04
nazwa	strefa wielofunkcyjna z zabudową mieszkaniową jednorodzinną
oznaczenie	236SJ
symbol	SJ
obowiązuje od	2026-05-18
obowiązuje do	obecnie
status	w opracowaniu https://inspire.ec.europa.eu/codelist/ProcessStepGeneralValue/elaboration
charakter ustalenia	ogólnie wiążące https://inspire.ec.europa.eu/codelist/RegulationNatureValue/generallyBinding
profil podstawowy	teren zabudowy mieszkaniowej jednorodzinnej teren usług teren komunikacji teren zieleni urządzonej teren ogrodów działkowych teren infrastruktury technicznej
profil dodatkowy	teren zabudowy letniskowej lub rekreacji indywidualnej teren zieleni naturalnej teren lasu teren wód
maksymalna nadziemna intensywność zabudowy	1.8
maksymalny udział powierzchni zabudowy	60%
maksymalna wysokość zabudowy	12.0 m
minimalny udział powierzchni biologicznie czynnej	5%
geometria	
plan	https://www.gov.pl/zagospodarowanieprzestrzenne/app/AktPlanowaniaPrzestrzennego/PL.ZIPPZP.12052/241715-POG/1POG
strefa planistyczna	PL.ZIPPZP.12052_241715-POG_1POG-237SJ_20260609T090400

identyfier	https://www.gov.pl/zagospodarowanieprzestrzenne/app/StrefaPlanistyczna/PL.ZIPPZP.12052/241715-POG/1POG-237SJ/20260609T090400
przestrzen nazw	PL.ZIPPZP.12052/241715-POG
lokalny id	1POG-237SJ
wersja id	20260609T090400
początek wersji obiektu	2026-06-09T09:04
nazwa	strefa wielofunkcyjna z zabudową mieszkaniową jednorodzinną
oznaczenie	237SJ
symbol	SJ
obowiązuje od	2026-05-18
obowiązuje do	obecnie
status	w opracowaniu https://inspire.ec.europa.eu/codelist/ProcessStepGeneralValue/elaboration
charakter ustalenia	ogólnie wiążące https://inspire.ec.europa.eu/codelist/RegulationNatureValue/generallyBinding
profil podstawowy	teren zabudowy mieszkaniowej jednorodzinnej teren usług teren komunikacji teren zieleni urządzonej teren ogrodów działkowych teren infrastruktury technicznej
profil dodatkowy	teren zabudowy letniskowej lub rekreacji indywidualnej teren zieleni naturalnej teren lasu teren wód
maksymalna nadziemna intensywność zabudowy	2
maksymalny udział powierzchni zabudowy	70%
maksymalna wysokość zabudowy	16.0 m
minimalny udział powierzchni biologicznie czynnej	15%
geometria	
plan	https://www.gov.pl/zagospodarowanieprzestrzenne/app/AktPlanowaniaPrzestrzennego/PL.ZIPPZP.12052/241715-POG/1POG

strefa planistyczna	PL.ZIPPZP.12052_241715-POG_1POG-238SJ_20260609T090400
identyfier	https://www.gov.pl/zagospodarowanieprzestrzenne/app/StrefaPlanistyczna/PL.ZIPPZP.12052/241715-POG/1POG-238SJ/20260609T090400
przestrzen nazw	PL.ZIPPZP.12052/241715-POG
lokalny id	1POG-238SJ
wersja id	20260609T090400
początek wersji obiektu	2026-06-09T09:04
nazwa	strefa wielofunkcyjna z zabudową mieszkaniową jednorodzinną
oznaczenie	238SJ
symbol	SJ
obowiązuje od	2026-05-18
obowiązuje do	obecnie
status	w opracowaniu https://inspire.ec.europa.eu/codelist/ProcessStepGeneralValue/elaboration
charakter ustalenia	ogólnie wiążące https://inspire.ec.europa.eu/codelist/RegulationNatureValue/generallyBinding
profil podstawowy	teren zabudowy mieszkaniowej jednorodzinnej teren usług teren komunikacji teren zieleni urządzonej teren ogrodów działkowych teren infrastruktury technicznej
profil dodatkowy	teren zabudowy letniskowej lub rekreacji indywidualnej teren zieleni naturalnej teren lasu teren wód
maksymalna nadziemna intensywność zabudowy	0.6
maksymalny udział powierzchni zabudowy	40%
maksymalna wysokość zabudowy	10.0 m
minimalny udział powierzchni biologicznie czynnej	50%
geometria	
plan	https://www.gov.pl/zagospodarowanieprzestrzenne/app

strefa planistyczna	PL.ZIPPZP.12052_241715-POG_1POG-239SJ_20260609T090400
identyfier	https://www.gov.pl/zagospodarowanieprzestrzenne/app/StrefaPlanistyczna/PL.ZIPPZP.12052/241715-POG/1POG-239SJ/20260609T090400
przestrzen nazw	PL.ZIPPZP.12052/241715-POG
lokalny id	1POG-239SJ
wersja id	20260609T090400
początek wersji obiektu	2026-06-09T09:04
nazwa	strefa wielofunkcyjna z zabudową mieszkaniową jednorodzinną
oznaczenie	239SJ
symbol	SJ
obowiązuje od	2026-05-18
obowiązuje do	obecnie
status	w opracowaniu https://inspire.ec.europa.eu/codelist/ProcessStepGeneralValue/elaboration
charakter ustalenia	ogólnie wiążące https://inspire.ec.europa.eu/codelist/RegulationNatureValue/generallyBinding
profil podstawowy	teren zabudowy mieszkaniowej jednorodzinnej teren usług teren komunikacji teren zieleni urządzonej teren ogrodów działkowych teren infrastruktury technicznej
profil dodatkowy	teren zabudowy letniskowej lub rekreacji indywidualnej teren zieleni naturalnej teren lasu teren wód
maksymalna nadziemna intensywnosc zabudowy	0.6
maksymalny udział powierzchni zabudowy	40%
maksymalna wysokosc zabudowy	10.0 m
minimalny udział powierzchni biologicznie czynnej	50%

geometria

plan	https://www.gov.pl/zagospodarowanieprzestrzenne/app/AktPlanowaniaPrzestrzennego/PL.ZIPPZP.12052/241715-POG/1POG
strefa planistyczna	PL.ZIPPZP.12052_241715-POG_1POG-240SJ_20260609T090400
identyfier	https://www.gov.pl/zagospodarowanieprzestrzenne/app/StrefaPlanistyczna/PL.ZIPPZP.12052/241715-POG/1POG-240SJ/20260609T090400
przestrzen nazw	PL.ZIPPZP.12052/241715-POG
lokalny id	1POG-240SJ
wersja id	20260609T090400
początek wersji obiektu	2026-06-09T09:04
nazwa	strefa wielofunkcyjna z zabudową mieszkaniową jednorodzinną
oznaczenie	240SJ
symbol	SJ
obowiązuje od	2026-05-18
obowiązuje do	obecnie
status	w opracowaniu https://inspire.ec.europa.eu/codelist/ProcessStepGeneralValue/elaboration
charakter ustalenia	ogólnie wiążące https://inspire.ec.europa.eu/codelist/RegulationNatureValue/generallyBinding
profil podstawowy	teren zabudowy mieszkaniowej jednorodzinnej teren usług teren komunikacji teren zieleni urządzonej teren ogrodów działkowych teren infrastruktury technicznej
profil dodatkowy	teren zabudowy letniskowej lub rekreacji indywidualnej teren zieleni naturalnej teren lasu teren wód
maksymalna nadziemna intensywnosc zabudowy	0.6
maksymalny udzial powierzchni zabudowy	40%
maksymalna wysokosc zabudowy	10.0 m
minimalny udzial powierzchni biologicznie czynnej	50%
geometria	



plan <https://www.gov.pl/zagospodarowanieprzestrzenne/app/AktPlanowaniaPrzestrzennego/PL.ZIPPZP.12052/241715-POG/1POG>

strefa planistyczna PL.ZIPPZP.12052_241715-POG_1POG-241SJ_20260609T090400

identyfier <https://www.gov.pl/zagospodarowanieprzestrzenne/app/StrefaPlanistyczna/PL.ZIPPZP.12052/241715-POG/1POG-241SJ/20260609T090400>

przestrzen nazw PL.ZIPPZP.12052/241715-POG

lokalny id 1POG-241SJ

wersja id 20260609T090400

poczatek wersji obiektu 2026-06-09T09:04

nazwa strefa wielofunkcyjna z zabudową mieszkaniową jednorodzinną

oznaczenie 241SJ

symbol SJ

obowiazuje od 2026-05-18

obowiazuje do obecnie

status w opracowaniu
<https://inspire.ec.europa.eu/codelist/ProcessStepGeneralValue/elaboration>

charakter ustalenia ogólnie wiążące
<https://inspire.ec.europa.eu/codelist/RegulationNatureValue/generallyBinding>

profil podstawowy teren zabudowy mieszkaniowej jednorodzinnej
teren usług
teren komunikacji
teren zieleni urządzonej
teren ogrodów działkowych
teren infrastruktury technicznej

profil dodatkowy teren zabudowy letniskowej lub rekreacji indywidualnej
teren zieleni naturalnej
teren lasu
teren wód

maksymalna nadziemna intensywnosc zabudowy 0.6

maksymalny udzial powierzchni zabudowy 40%

maksymalna wysokosc zabudowy 10.0 m

minimalny udzial powierzchni

biologicznie czynnej 30%

geometria



plan <https://www.gov.pl/zagospodarowanieprzestrzenne/app/AktPlanowaniaPrzestrzennego/PL.ZIPPZP.12052/241715-POG/1POG>

strefa planistyczna PL.ZIPPZP.12052_241715-POG_1POG-242SJ_20260609T090400

identfier <https://www.gov.pl/zagospodarowanieprzestrzenne/app/StrefaPlanistyczna/PL.ZIPPZP.12052/241715-POG/1POG-242SJ/20260609T090400>

przestrzen nazw PL.ZIPPZP.12052/241715-POG

lokalny id 1POG-242SJ

wersja id 20260609T090400

początek wersji obiektu 2026-06-09T09:04

nazwa strefa wielofunkcyjna z zabudową mieszkaniową jednorodzinną

oznaczenie 242SJ

symbol SJ

obowiązuje od 2026-05-18

obowiązuje do obecnie

status w opracowaniu
<https://inspire.ec.europa.eu/codelist/ProcessStepGeneralValue/elaboration>

charakter ustalenia ogólnie wiążące
<https://inspire.ec.europa.eu/codelist/RegulationNatureValue/generallyBinding>

profil podstawowy teren zabudowy mieszkaniowej jednorodzinnej
teren usług
teren komunikacji
teren zieleni urządzonej
teren ogrodów działkowych
teren infrastruktury technicznej

profil dodatkowy teren zabudowy letniskowej lub rekreacji indywidualnej
teren zieleni naturalnej
teren lasu
teren wód

maksymalna nadziemna intensywnosc zabudowy 1.8

maksymalny udział powierzchni zabudowy 60%

maksymalna wysokosc zabudowy 12.0 m

minimalny udział powierzchni biologicznie czynnej 5%

geometria



plan <https://www.gov.pl/zagospodarowanieprzestrzenne/app/AktPlanowaniaPrzestrzennego/PL.ZIPPZP.12052/241715-POG/1POG>

strefa planistyczna PL.ZIPPZP.12052_241715-POG_1POG-243SJ_20260609T090400

identyfier <https://www.gov.pl/zagospodarowanieprzestrzenne/app/StrefaPlanistyczna/PL.ZIPPZP.12052/241715-POG/1POG-243SJ/20260609T090400>

przestrzen nazw PL.ZIPPZP.12052/241715-POG

lokalny id 1POG-243SJ

wersja id 20260609T090400

początek wersji obiektu 2026-06-09T09:04

nazwa strefa wielofunkcyjna z zabudową mieszkaniową jednorodzinną

oznaczenie 243SJ

symbol SJ

obowiązuje od 2026-05-18

obowiązuje do obecnie

status w opracowaniu
<https://inspire.ec.europa.eu/codelist/ProcessStepGeneralValue/elaboration>

charakter ustalenia ogólnie wiążące
<https://inspire.ec.europa.eu/codelist/RegulationNatureValue/generallyBinding>

profil podstawowy teren zabudowy mieszkaniowej jednorodzinnej
teren usług
teren komunikacji
teren zieleni urządzonej
teren ogrodów działkowych
teren infrastruktury technicznej

profil dodatkowy teren zabudowy letniskowej lub rekreacji indywidualnej
teren zieleni naturalnej
teren lasu
teren wód

maksymalna nadziemna intensywność zabudowy 1.8

maksymalny udział powierzchni zabudowy 60%

maksymalna wysokosc zabudowy 12.0 m

minimalny udzial powierzchni biologicznie czynnej 30%

geometria



plan <https://www.gov.pl/zagospodarowanieprzestrzenne/app/AktPlanowaniaPrzestrzennego/PL.ZIPPZP.12052/241715-POG/1POG>

strefa planistyczna PL.ZIPPZP.12052_241715-POG_1POG-244SJ_20260609T090400

identfier <https://www.gov.pl/zagospodarowanieprzestrzenne/app/StrefaPlanistyczna/PL.ZIPPZP.12052/241715-POG/1POG-244SJ/20260609T090400>

przestrzen nazw PL.ZIPPZP.12052/241715-POG

lokalny id 1POG-244SJ

wersja id 20260609T090400

początek wersji obiektu 2026-06-09T09:04

nazwa strefa wielofunkcyjna z zabudową mieszkaniową jednorodziną

oznaczenie 244SJ

symbol SJ

obowiązuje od 2026-05-18

obowiązuje do obecnie

status w opracowaniu
<https://inspire.ec.europa.eu/codelist/ProcessStepGeneralValue/elaboration>

charakter ustalenia ogólnie wiążące
<https://inspire.ec.europa.eu/codelist/RegulationNatureValue/generallyBinding>

profil podstawowy teren zabudowy mieszkaniowej jednorodzinnej
teren usług
teren komunikacji
teren zieleni urządzonej
teren ogrodów działkowych
teren infrastruktury technicznej

profil dodatkowy teren zabudowy letniskowej lub rekreacji indywidualnej
teren zieleni naturalnej
teren lasu
teren wód

maksymalna nadziemna intensywnosc zabudowy 1.8

maksymalny udzial powierzchni

zabudowy	60%
maksymalna wysokosc zabudowy	12.0 m
minimalny udzial powierzchni biologicznie czynnej	5%

geometria



plan	https://www.gov.pl/zagospodarowanieprzestrzenne/app/AktPlanowaniaPrzestrzennego/PL.ZIPPZP.12052/241715-POG/1POG
-------------	---

strefa planistyczna	PL.ZIPPZP.12052_241715-POG_1POG-245SJ_20260609T090400
----------------------------	---

identfier	https://www.gov.pl/zagospodarowanieprzestrzenne/app/StrefaPlanistyczna/PL.ZIPPZP.12052/241715-POG/1POG-245SJ/20260609T090400
------------------	---

przestrzen nazw	PL.ZIPPZP.12052/241715-POG
------------------------	----------------------------

lokalny id	1POG-245SJ
-------------------	------------

wersja id	20260609T090400
------------------	-----------------

poczatek wersji obiektu	2026-06-09T09:04
--------------------------------	------------------

nazwa	strefa wielofunkcyjna z zabudową mieszkaniową jednorodzinną
--------------	---

oznaczenie	245SJ
-------------------	-------

symbol	SJ
---------------	----

obowiazuje od	2026-05-18
----------------------	------------

obowiazuje do	obecnie
----------------------	---------

status	w opracowaniu https://inspire.ec.europa.eu/codelist/ProcessStepGeneralValue/elaboration
---------------	--

charakter ustalenia	ogólnie wiążące https://inspire.ec.europa.eu/codelist/RegulationNatureValue/generallyBinding
----------------------------	--

profil podstawowy	teren zabudowy mieszkaniowej jednorodzinnej teren usług teren komunikacji teren zieleni urządzonej teren ogrodów działkowych teren infrastruktury technicznej
--------------------------	--

profil dodatkowy	teren zabudowy letniskowej lub rekreacji indywidualnej teren zieleni naturalnej teren lasu teren wód
-------------------------	---

maksymalna nadziemna intensywnosc zabudowy	1.8
---	-----

maksymalny udział powierzchni zabudowy 60%

maksymalna wysokość zabudowy 12.0 m

minimalny udział powierzchni biologicznie czynnej 5%

geometria



plan <https://www.gov.pl/zagospodarowanieprzestrzenne/app/AktPlanowaniaPrzestrzennego/PL.ZIPPZP.12052/241715-POG/1POG>

strefa planistyczna PL.ZIPPZP.12052_241715-POG_1POG-246SJ_20260609T090400

identyfikator <https://www.gov.pl/zagospodarowanieprzestrzenne/app/StrefaPlanistyczna/PL.ZIPPZP.12052/241715-POG/1POG-246SJ/20260609T090400>

przestrzeń nazw PL.ZIPPZP.12052/241715-POG

lokalny id 1POG-246SJ

wersja id 20260609T090400

początek wersji obiektu 2026-06-09T09:04

nazwa strefa wielofunkcyjna z zabudową mieszkaniową jednorodzinną

oznaczenie 246SJ

symbol SJ

obowiązuje od 2026-05-18

obowiązuje do obecnie

status w opracowaniu
<https://inspire.ec.europa.eu/codelist/ProcessStepGeneralValue/elaboration>

charakter ustalenia ogólnie wiążące
<https://inspire.ec.europa.eu/codelist/RegulationNatureValue/generallyBinding>

profil podstawowy teren zabudowy mieszkaniowej jednorodzinnej
teren usług
teren komunikacji
teren zieleni urządzonej
teren ogrodów działkowych
teren infrastruktury technicznej

profil dodatkowy teren zabudowy letniskowej lub rekreacji indywidualnej
teren zieleni naturalnej
teren lasu
teren wód

maksymalna nadziemna

intensywnosc zabudowy	0.8
maksymalny udzial powierzchni zabudowy	60%
maksymalna wysokosc zabudowy	10.0 m
minimalny udzial powierzchni biologicznie czynnej	30%

geometria



plan

<https://www.gov.pl/zagospodarowanieprzestrzenne/app/AktPlanowaniaPrzestrzennego/PL.ZIPPZP.12052/241715-POG/1POG>

strefa planistyczna PL.ZIPPZP.12052_241715-POG_1POG-247SJ_20260609T090400

identfier <https://www.gov.pl/zagospodarowanieprzestrzenne/app/StrefaPlanistyczna/PL.ZIPPZP.12052/241715-POG/1POG-247SJ/20260609T090400>

przestrzen nazw PL.ZIPPZP.12052/241715-POG

lokalny id 1POG-247SJ

wersja id 20260609T090400

poczatek wersji obiektu 2026-06-09T09:04

nazwa strefa wielofunkcyjna z zabudową mieszkaniową jednorodzinną

oznaczenie 247SJ

symbol SJ

obowiazuje od 2026-05-18

obowiazuje do obecnie

status w opracowaniu
<https://inspire.ec.europa.eu/codelist/ProcessStepGeneralValue/elaboration>

charakter ustalenia ogólnie wiążące
<https://inspire.ec.europa.eu/codelist/RegulationNatureValue/generallyBinding>

profil podstawowy teren zabudowy mieszkaniowej jednorodzinnej
 teren usług
 teren komunikacji
 teren zieleni urządzonej
 teren ogrodów działkowych
 teren infrastruktury technicznej

profil dodatkowy teren zabudowy letniskowej lub rekreacji indywidualnej
 teren zieleni naturalnej
 teren lasu
 teren wód

maksymalna nadziemna intensywnosc zabudowy	0.8
maksymalny udzial powierzchni zabudowy	60%
maksymalna wysokosc zabudowy	10.0 m
minimalny udzial powierzchni biologicznie czynnej	30%

geometria



plan <https://www.gov.pl/zagospodarowanieprzestrzenne/app/AktPlanowaniaPrzestrzennego/PL.ZIPPZP.12052/241715-POG/1POG>

strefa planistyczna PL.ZIPPZP.12052_241715-POG_1POG-248SJ_20260609T090400

identyfier <https://www.gov.pl/zagospodarowanieprzestrzenne/app/StrefaPlanistyczna/PL.ZIPPZP.12052/241715-POG/1POG-248SJ/20260609T090400>

przestrzen nazw PL.ZIPPZP.12052/241715-POG

lokalny id 1POG-248SJ

wersja id 20260609T090400

poczatek wersji obiektu 2026-06-09T09:04

nazwa strefa wielofunkcyjna z zabudową mieszkaniową jednorodzinną

oznaczenie 248SJ

symbol SJ

obowiazuje od 2026-05-18


obowiazuje do obecnie

status w opracowaniu
<https://inspire.ec.europa.eu/codelist/ProcessStepGeneralValue/elaboration>


charakter ustalenia ogólnie wiążące
<https://inspire.ec.europa.eu/codelist/RegulationNatureValue/generallyBinding>

profil podstawowy teren zabudowy mieszkaniowej jednorodzinnej
teren usług
teren komunikacji
teren zieleni urządzonej
teren ogrodów działkowych
teren infrastruktury technicznej


profil dodatkowy teren zabudowy letniskowej lub rekreacji indywidualnej
teren zieleni naturalnej

	teren lasu teren wód
maksymalna nadziemna intensywnosc zabudowy	0.8
maksymalny udzial powierzchni zabudowy	60%
maksymalna wysokosc zabudowy	10.0 m
minimalny udzial powierzchni biologicznie czynnej	30%
geometria	
plan	https://www.gov.pl/zagospodarowanieprzestrzenne/app/AktPlanowaniaPrzestrzennego/PL.ZIPPZP.12052/241715-POG/1POG
strefa planistyczna	PL.ZIPPZP.12052_241715-POG_1POG-249SJ_20260609T090400
identfier	https://www.gov.pl/zagospodarowanieprzestrzenne/app/StrefaPlanistyczna/PL.ZIPPZP.12052/241715-POG/1POG-249SJ/20260609T090400
przestrzen nazw	PL.ZIPPZP.12052/241715-POG
lokalny id	1POG-249SJ
wersja id	20260609T090400
poczatek wersji obiektu	2026-06-09T09:04
nazwa	strefa wielofunkcyjna z zabudową mieszkaniową jednorodzinną
oznaczenie	249SJ
symbol	SJ
obowiazuje od	2026-05-18
obowiazuje do	obecnie
status	w opracowaniu https://inspire.ec.europa.eu/codelist/ProcessStepGeneralValue/elaboration
charakter ustalenia	ogólnie wiążące https://inspire.ec.europa.eu/codelist/RegulationNatureValue/generallyBinding
profil podstawowy	teren zabudowy mieszkaniowej jednorodzinnej teren usług teren komunikacji teren zieleni urządzonej teren ogrodów działkowych teren infrastruktury technicznej

profil dodatkowy	teren zabudowy letniskowej lub rekreacji indywidualnej teren zieleni naturalnej teren lasu teren wód
maksymalna nadziemna intensywnosc zabudowy	0.8
maksymalny udzial powierzchni zabudowy	60%
maksymalna wysokosc zabudowy	10.0 m
minimalny udzial powierzchni biologicznie czynnej	30%
geometria	
plan	https://www.gov.pl/zagospodarowanieprzestrzenne/app/AktPlanowaniaPrzestrzennego/PL.ZIPPZP.12052/241715-POG/1POG
strefa planistyczna	PL.ZIPPZP.12052_241715-POG_1POG-250SJ_20260609T090400
identfier	https://www.gov.pl/zagospodarowanieprzestrzenne/app/StrefaPlanistyczna/PL.ZIPPZP.12052/241715-POG/1POG-250SJ/20260609T090400
przestrzen nazw	PL.ZIPPZP.12052/241715-POG
lokalny id	1POG-250SJ
wersja id	20260609T090400
poczatek wersji obiektu	2026-06-09T09:04
nazwa	strefa wielofunkcyjna z zabudową mieszkaniową jednorodziną
oznaczenie	250SJ
symbol	SJ
obowiazuje od	2026-05-18
obowiazuje do	obecnie
status	w opracowaniu https://inspire.ec.europa.eu/codelist/ProcessStepGeneralValue/elaboration
charakter ustalenia	ogólnie wiążące https://inspire.ec.europa.eu/codelist/RegulationNatureValue/generallyBinding
profil podstawowy	teren zabudowy mieszkaniowej jednorodzinnej teren usług teren komunikacji teren zieleni urządzonej

	teren ogrodów działkowych teren infrastruktury technicznej
profil dodatkowy	teren zabudowy letniskowej lub rekreacji indywidualnej teren zieleni naturalnej teren lasu teren wód
maksymalna nadziemna intensywnosc zabudowy	0.8
maksymalny udzial powierzchni zabudowy	60%
maksymalna wysokosc zabudowy	10.0 m
minimalny udzial powierzchni biologicznie czynnej	30%
geometria	
plan	https://www.gov.pl/zagospodarowanieprzestrzenne/app/AktPlanowaniaPrzestrzennego/PL.ZIPPZP.12052/241715-POG/1POG
strefa planistyczna	PL.ZIPPZP.12052_241715-POG_1POG-251SJ_20260609T090400
identfier	https://www.gov.pl/zagospodarowanieprzestrzenne/app/StrefaPlanistyczna/PL.ZIPPZP.12052/241715-POG/1POG-251SJ/20260609T090400
przestrzen nazw	PL.ZIPPZP.12052/241715-POG
lokalny id	1POG-251SJ
wersja id	20260609T090400
początek wersji obiektu	2026-06-09T09:04
nazwa	strefa wielofunkcyjna z zabudową mieszkaniową jednorodzinną
oznaczenie	251SJ
symbol	SJ
obowiązuje od	2026-05-18
obowiązuje do	obecnie
status	w opracowaniu https://inspire.ec.europa.eu/codelist/ProcessStepGeneralValue/elaboration
charakter ustalenia	ogólnie wiążące https://inspire.ec.europa.eu/codelist/RegulationNatureValue/generallyBinding
profil podstawowy	teren zabudowy mieszkaniowej jednorodzinnej teren usług

	<p>teren komunikacji</p> <p>teren zieleni urządzonej</p> <p>teren ogrodów działkowych</p> <p>teren infrastruktury technicznej</p>
profil dodatkowy	<p>teren zabudowy letniskowej lub rekreacji indywidualnej</p> <p>teren zieleni naturalnej</p> <p>teren lasu</p> <p>teren wód</p>
maksymalna nadziemna intensywnosc zabudowy	1.8
maksymalny udzial powierzchni zabudowy	60%
maksymalna wysokosc zabudowy	12.0 m
minimalny udzial powierzchni biologicznie czynnej	5%
geometria	
plan	https://www.gov.pl/zagospodarowanieprzestrzenne/app/AktPlanowaniaPrzestrzennego/PL.ZIPPZP.12052/241715-POG/1POG
strefa planistyczna	PL.ZIPPZP.12052_241715-POG_1POG-252SJ_20260609T090400
identfier	https://www.gov.pl/zagospodarowanieprzestrzenne/app/StrefaPlanistyczna/PL.ZIPPZP.12052/241715-POG/1POG-252SJ/20260609T090400
przestrzen nazw	PL.ZIPPZP.12052/241715-POG
lokalny id	1POG-252SJ
wersja id	20260609T090400
poczatek wersji obiektu	2026-06-09T09:04
nazwa	strefa wielofunkcyjna z zabudową mieszkaniową jednorodzinną
oznaczenie	252SJ
symbol	SJ
obowiazuje od	2026-05-18
obowiazuje do	obecnie
status	<p>w opracowaniu</p> <p>https://inspire.ec.europa.eu/codelist/ProcessStepGeneralValue/elaboration</p>
charakter ustalenia	<p>ogólnie wiążące</p> <p>https://inspire.ec.europa.eu/codelist/RegulationNatureValue/generallyBinding</p>

profil podstawowy	teren zabudowy mieszkaniowej jednorodzinnej teren usług teren komunikacji teren zieleni urządzonej teren ogrodów działkowych teren infrastruktury technicznej
profil dodatkowy	teren zabudowy letniskowej lub rekreacji indywidualnej teren zieleni naturalnej teren lasu teren wód
maksymalna nadziemna intensywnosc zabudowy	2
maksymalny udzial powierzchni zabudowy	70%
maksymalna wysokosc zabudowy	16.0 m
minimalny udzial powierzchni biologicznie czynnej	15%
geometria	
plan	https://www.gov.pl/zagospodarowanieprzestrzenne/app/AktPlanowaniaPrzestrzennego/PL.ZIPPZP.12052/241715-POG/1POG
strefa planistyczna	PL.ZIPPZP.12052_241715-POG_1POG-253SJ_20260609T090400
identfier	https://www.gov.pl/zagospodarowanieprzestrzenne/app/StrefaPlanistyczna/PL.ZIPPZP.12052/241715-POG/1POG-253SJ/20260609T090400
przestrzen nazw	PL.ZIPPZP.12052/241715-POG
lokalny id	1POG-253SJ
wersja id	20260609T090400
poczatek wersji obiektu	2026-06-09T09:04
nazwa	strefa wielofunkcyjna z zabudową mieszkaniową jednorodziną
oznaczenie	253SJ
symbol	SJ
obowiazuje od	2026-05-18
obowiazuje do	obecnie
status	w opracowaniu https://inspire.ec.europa.eu/codelist/ProcessStepGeneralValue/elaboration
charakter ustalenia	ogólnie wiążące https://inspire.ec.europa.eu/codelist/RegulationNatureValue

[/generallyBinding](#)

profil podstawowy

teren zabudowy mieszkaniowej jednorodzinnej
teren usług
teren komunikacji
teren zieleni urządzonej
teren ogrodów działkowych
teren infrastruktury technicznej

profil dodatkowy

teren zabudowy letniskowej lub rekreacji indywidualnej
teren zieleni naturalnej
teren lasu
teren wód

maksymalna nadziemna intensywnosc zabudowy

0.6

maksymalny udzial powierzchni zabudowy

40%

maksymalna wysokosc zabudowy

10.0 m

minimalny udzial powierzchni biologicznie czynnej

50%

geometria



plan

<https://www.gov.pl/zagospodarowanieprzestrzenne/app/AktPlanowaniaPrzestrzennego/PL.ZIPPZP.12052/241715-POG/1POG>

strefa planistyczna

PL.ZIPPZP.12052_241715-POG_1POG-254SJ_20260609T090400

identfier

<https://www.gov.pl/zagospodarowanieprzestrzenne/app/StrefaPlanistyczna/PL.ZIPPZP.12052/241715-POG/1POG-254SJ/20260609T090400>

przestrzen nazw

PL.ZIPPZP.12052/241715-POG

lokalny id

1POG-254SJ

wersja id

20260609T090400

początek wersji obiektu

2026-06-09T09:04

nazwa

strefa wielofunkcyjna z zabudową mieszkaniową jednorodziną

oznaczenie

254SJ

symbol

SJ

obowiązuje od


2026-05-18

obowiązuje do

obecnie

status

w opracowaniu
<https://inspire.ec.europa.eu/codelist/ProcessStepGeneralValue/elaboration>

charakter ustalenia	ogólnie wiążące https://inspire.ec.europa.eu/codelist/RegulationNatureValue/generallyBinding
profil podstawowy	teren zabudowy mieszkaniowej jednorodzinnej teren usług teren komunikacji teren zieleni urządzonej teren ogrodów działkowych teren infrastruktury technicznej
profil dodatkowy	teren zabudowy letniskowej lub rekreacji indywidualnej teren zieleni naturalnej teren lasu teren wód
maksymalna nadziemna intensywnosc zabudowy	0.6
maksymalny udzial powierzchni zabudowy	40%
maksymalna wysokosc zabudowy	10.0 m
minimalny udzial powierzchni biologicznie czynnej	30%
geometria	
plan	https://www.gov.pl/zagospodarowanieprzestrzenne/app/AktPlanowaniaPrzestrzennego/PL.ZIPPZP.12052/241715-POG/1POG
strefa planistyczna	PL.ZIPPZP.12052_241715-POG_1POG-255SJ_20260609T090400
identfier	https://www.gov.pl/zagospodarowanieprzestrzenne/app/StrefaPlanistyczna/PL.ZIPPZP.12052/241715-POG/1POG-255SJ/20260609T090400
przestrzen nazw	PL.ZIPPZP.12052/241715-POG
lokalny id	1POG-255SJ
wersja id	20260609T090400
początek wersji obiektu	2026-06-09T09:04
nazwa	strefa wielofunkcyjna z zabudową mieszkaniową jednorodzinną
oznaczenie	255SJ
symbol	SJ
obowiązuje od	2026-05-18
obowiązuje do	obecnie
status	w opracowaniu https://inspire.ec.europa.eu/codelist/ProcessStepGeneralValue

[/elaboration](#)

charakter ustalenia

ogólnie wiążące
<https://inspire.ec.europa.eu/codelist/RegulationNatureValue/generallyBinding>

profil podstawowy

teren zabudowy mieszkaniowej jednorodzinnej
teren usług
teren komunikacji
teren zieleni urządzonej
teren ogrodów działkowych
teren infrastruktury technicznej

profil dodatkowy

teren zabudowy letniskowej lub rekreacji indywidualnej
teren zieleni naturalnej
teren lasu
teren wód

maksymalna nadziemna intensywnosc zabudowy

1.8

maksymalny udzial powierzchni zabudowy

60%

maksymalna wysokosc zabudowy

12.0 m

minimalny udzial powierzchni biologicznie czynnej

5%

geometria



plan

<https://www.gov.pl/zagospodarowanieprzestrzenne/app/AktPlanowaniaPrzestrzennego/PL.ZIPPZP.12052/241715-POG/1POG>

strefa planistyczna

PL.ZIPPZP.12052_241715-POG_1POG-256SJ_20260609T090400

identyfier

<https://www.gov.pl/zagospodarowanieprzestrzenne/app/StrefaPlanistyczna/PL.ZIPPZP.12052/241715-POG/1POG-256SJ/20260609T090400>

przestrzen nazw

PL.ZIPPZP.12052/241715-POG

lokalny id

1POG-256SJ

wersja id

20260609T090400

poczatek wersji obiektu

2026-06-09T09:04

nazwa

strefa wielofunkcyjna z zabudową mieszkaniową jednorodzinną

oznaczenie

256SJ

symbol


SJ

obowiazuje od


2026-05-18


obowiazuje do

obecnie


status	w opracowaniu https://inspire.ec.europa.eu/codelist/ProcessStepGeneralValue/elaboration
charakter ustalenia	ogólnie wiążące https://inspire.ec.europa.eu/codelist/RegulationNatureValue/generallyBinding
profil podstawowy	teren zabudowy mieszkaniowej jednorodzinnej teren usług teren komunikacji teren zieleni urządzonej teren ogrodów działkowych teren infrastruktury technicznej
profil dodatkowy	teren zabudowy letniskowej lub rekreacji indywidualnej teren zieleni naturalnej teren lasu teren wód
maksymalna nadziemna intensywnosc zabudowy	1.8
maksymalny udzial powierzchni zabudowy	60%
maksymalna wysokosc zabudowy	12.0 m
minimalny udzial powierzchni biologicznie czynnej	5%
geometria	
plan	https://www.gov.pl/zagospodarowanieprzestrzenne/app/AktPlanowaniaPrzestrzennego/PL.ZIPPZP.12052/241715-POG/1POG
strefa planistyczna	PL.ZIPPZP.12052_241715-POG_1POG-257SJ_20260609T090400
identfier	https://www.gov.pl/zagospodarowanieprzestrzenne/app/StrefaPlanistyczna/PL.ZIPPZP.12052/241715-POG/1POG-257SJ/20260609T090400
przestrzen nazw	PL.ZIPPZP.12052/241715-POG
lokalny id	1POG-257SJ
wersja id	20260609T090400
początek wersji obiektu	2026-06-09T09:04
nazwa	strefa wielofunkcyjna z zabudową mieszkaniową jednorodziną
oznaczenie	257SJ
symbol	SJ
obowiązuje od	2026-05-18


obowiązuje do	obecnie
status	w opracowaniu https://inspire.ec.europa.eu/codelist/ProcessStepGeneralValue/elaboration
charakter ustalenia	ogólnie wiążące https://inspire.ec.europa.eu/codelist/RegulationNatureValue/generallyBinding
profil podstawowy	teren zabudowy mieszkaniowej jednorodzinnej teren usług teren komunikacji teren zieleni urządzonej teren ogrodów działkowych teren infrastruktury technicznej
profil dodatkowy	teren zabudowy letniskowej lub rekreacji indywidualnej teren zieleni naturalnej teren lasu teren wód
maksymalna nadziemna intensywnosc zabudowy	1.8
maksymalny udzial powierzchni zabudowy	60%
maksymalna wysokosc zabudowy	12.0 m
minimalny udzial powierzchni biologicznie czynnej	5%
geometria	
plan	https://www.gov.pl/zagospodarowanieprzestrzenne/app/AktPlanowaniaPrzestrzennego/PL.ZIPPZP.12052/241715-POG/1POG
strefa planistyczna	PL.ZIPPZP.12052_241715-POG_1POG-258SJ_20260609T090400
identyfier	https://www.gov.pl/zagospodarowanieprzestrzenne/app/StrefaPlanistyczna/PL.ZIPPZP.12052/241715-POG/1POG-258SJ/20260609T090400
przestrzen nazw	PL.ZIPPZP.12052/241715-POG
lokalny id	1POG-258SJ
wersja id	20260609T090400
poczatek wersji obiektu	2026-06-09T09:04
nazwa	strefa wielofunkcyjna z zabudową mieszkaniową jednorodzinną
oznaczenie	258SJ
symbol	SJ


obowiązuje od	2026-05-18
obowiązuje do	obecnie
status	w opracowaniu https://inspire.ec.europa.eu/codelist/ProcessStepGeneralValue/elaboration
charakter ustalenia	ogólnie wiążące https://inspire.ec.europa.eu/codelist/RegulationNatureValue/generallyBinding
profil podstawowy	teren zabudowy mieszkaniowej jednorodzinnej teren usług teren komunikacji teren zieleni urządzonej teren ogrodów działkowych teren infrastruktury technicznej
profil dodatkowy	teren zabudowy letniskowej lub rekreacji indywidualnej teren zieleni naturalnej teren lasu teren wód
maksymalna nadziemna intensywnosc zabudowy	1.8
maksymalny udzial powierzchni zabudowy	60%
maksymalna wysokosc zabudowy	12.0 m
minimalny udzial powierzchni biologicznie czynnej	30%
geometria	
plan	https://www.gov.pl/zagospodarowanieprzestrzenne/app/AktPlanowaniaPrzestrzennego/PL.ZIPPZP.12052/241715-POG/1POG
strefa planistyczna	PL.ZIPPZP.12052_241715-POG_1POG-259SJ_20260609T090400
identfier	https://www.gov.pl/zagospodarowanieprzestrzenne/app/StrefaPlanistyczna/PL.ZIPPZP.12052/241715-POG/1POG-259SJ/20260609T090400
przestrzen nazw	PL.ZIPPZP.12052/241715-POG
lokalny id	1POG-259SJ
wersja id	20260609T090400
poczatek wersji obiektu	2026-06-09T09:04
nazwa	strefa wielofunkcyjna z zabudową mieszkaniową jednorodziną
oznaczenie	259SJ


symbol	SJ
obowiązuje od	2026-05-18
obowiązuje do	obecnie
status	w opracowaniu https://inspire.ec.europa.eu/codelist/ProcessStepGeneralValue/elaboration
charakter ustalenia	ogólnie wiążące https://inspire.ec.europa.eu/codelist/RegulationNatureValue/generallyBinding
profil podstawowy	teren zabudowy mieszkaniowej jednorodzinnej teren usług teren komunikacji teren zieleni urządzonej teren ogrodów działkowych teren infrastruktury technicznej
profil dodatkowy	teren zabudowy letniskowej lub rekreacji indywidualnej teren zieleni naturalnej teren lasu teren wód
maksymalna nadziemna intensywnosc zabudowy	0.8
maksymalny udzial powierzchni zabudowy	60%
maksymalna wysokosc zabudowy	10.0 m
minimalny udzial powierzchni biologicznie czynnej	30%
geometria	
plan	https://www.gov.pl/zagospodarowanieprzestrzenne/app/AktPlanowaniaPrzestrzennego/PL.ZIPPZP.12052/241715-POG/1POG
strefa planistyczna	PL.ZIPPZP.12052_241715-POG_1POG-260SJ_20260609T090400
identyfier	https://www.gov.pl/zagospodarowanieprzestrzenne/app/StrefaPlanistyczna/PL.ZIPPZP.12052/241715-POG/1POG-260SJ/20260609T090400
przestrzen nazw	PL.ZIPPZP.12052/241715-POG
lokalny id	1POG-260SJ
wersja id	20260609T090400
początek wersji obiektu	2026-06-09T09:04
nazwa	strefa wielofunkcyjna z zabudową mieszkaniową jednorodzinną


oznaczenie	260SJ
symbol	SJ
obowiązuje od	2026-05-18
obowiązuje do	obecnie
status	w opracowaniu https://inspire.ec.europa.eu/codelist/ProcessStepGeneralValue/elaboration
charakter ustalenia	ogólnie wiążące https://inspire.ec.europa.eu/codelist/RegulationNatureValue/generallyBinding
profil podstawowy	teren zabudowy mieszkaniowej jednorodzinnej teren usług teren komunikacji teren zieleni urządzonej teren ogrodów działkowych teren infrastruktury technicznej
profil dodatkowy	teren zabudowy letniskowej lub rekreacji indywidualnej teren zieleni naturalnej teren lasu teren wód
maksymalna nadziemna intensywność zabudowy	1.8
maksymalny udział powierzchni zabudowy	60%
maksymalna wysokość zabudowy	16.0 m
minimalny udział powierzchni biologicznie czynnej	30%
geometria	
plan	https://www.gov.pl/zagospodarowanieprzestrzenne/app/AktPlanowaniaPrzestrzennego/PL.ZIPPZP.12052/241715-POG/1POG
strefa planistyczna	PL.ZIPPZP.12052_241715-POG_1POG-261SJ_20260609T090400
identyfikator	https://www.gov.pl/zagospodarowanieprzestrzenne/app/StrefaPlanistyczna/PL.ZIPPZP.12052/241715-POG/1POG-261SJ/20260609T090400
przestrzeń nazw	PL.ZIPPZP.12052/241715-POG
lokalny id	1POG-261SJ
wersja id	20260609T090400
początek wersji obiektu	2026-06-09T09:04


nazwa	strefa wielofunkcyjna z zabudową mieszkaniową jednorodzinną
oznaczenie	261SJ
symbol	SJ
obowiązuje od	2026-05-18
obowiązuje do	obecnie
status	w opracowaniu https://inspire.ec.europa.eu/codelist/ProcessStepGeneralValue/elaboration
charakter ustalenia	ogólnie wiążące https://inspire.ec.europa.eu/codelist/RegulationNatureValue/generallyBinding
profil podstawowy	teren zabudowy mieszkaniowej jednorodzinnej teren usług teren komunikacji teren zieleni urządzonej teren ogrodów działkowych teren infrastruktury technicznej
profil dodatkowy	teren zabudowy letniskowej lub rekreacji indywidualnej teren zieleni naturalnej teren lasu teren wód
maksymalna nadziemna intensywnosc zabudowy	1.8
maksymalny udział powierzchni zabudowy	60%
maksymalna wysokosc zabudowy	12.0 m
minimalny udział powierzchni biologicznie czynnej	5%
geometria	
plan	https://www.gov.pl/zagospodarowanieprzestrzenne/app/AktPlanowaniaPrzestrzennego/PL.ZIPPZP.12052/241715-POG/1POG
strefa planistyczna	PL.ZIPPZP.12052_241715-POG_1POG-262SJ_20260609T090400
identfier	https://www.gov.pl/zagospodarowanieprzestrzenne/app/StrefaPlanistyczna/PL.ZIPPZP.12052/241715-POG/1POG-262SJ/20260609T090400
przestrzen nazw	PL.ZIPPZP.12052/241715-POG
lokalny id	1POG-262SJ
wersja id	20260609T090400

początek wersji obiektu	2026-06-09T09:04
nazwa	strefa wielofunkcyjna z zabudową mieszkaniową jednorodzinną
oznaczenie	262SJ
symbol	SJ
obowiązuje od	2026-05-18
obowiązuje do	obecnie
status	w opracowaniu https://inspire.ec.europa.eu/codelist/ProcessStepGeneralValue/elaboration
charakter ustalenia	ogólnie wiążące https://inspire.ec.europa.eu/codelist/RegulationNatureValue/generallyBinding
profil podstawowy	teren zabudowy mieszkaniowej jednorodzinnej teren usług teren komunikacji teren zieleni urządzonej teren ogrodów działkowych teren infrastruktury technicznej
profil dodatkowy	teren zabudowy letniskowej lub rekreacji indywidualnej teren zieleni naturalnej teren lasu teren wód
maksymalna nadziemna intensywność zabudowy	1.8
maksymalny udział powierzchni zabudowy	60%
maksymalna wysokość zabudowy	12.0 m
minimalny udział powierzchni biologicznie czynnej	30%
geometria	
plan	https://www.gov.pl/zagospodarowanieprzestrzenne/app/AktPlanowaniaPrzestrzennego/PL.ZIPPZP.12052/241715-POG/1POG
strefa planistyczna	PL.ZIPPZP.12052_241715-POG_1POG-263SJ_20260609T090400
identyfier	https://www.gov.pl/zagospodarowanieprzestrzenne/app/StrefaPlanistyczna/PL.ZIPPZP.12052/241715-POG/1POG-263SJ/20260609T090400
przestrzen nazw	PL.ZIPPZP.12052/241715-POG
lokalny id	1POG-263SJ

wersja id	20260609T090400
początek wersji obiektu	2026-06-09T09:04
nazwa	strefa wielofunkcyjna z zabudową mieszkaniową jednorodzinną
oznaczenie	263SJ
symbol	SJ
obowiązuje od	2026-05-18
obowiązuje do	obecnie
status	w opracowaniu https://inspire.ec.europa.eu/codelist/ProcessStepGeneralValue/elaboration
charakter ustalenia	ogólnie wiążące https://inspire.ec.europa.eu/codelist/RegulationNatureValue/generallyBinding
profil podstawowy	teren zabudowy mieszkaniowej jednorodzinnej teren usług teren komunikacji teren zieleni urządzonej teren ogrodów działkowych teren infrastruktury technicznej
profil dodatkowy	teren zabudowy letniskowej lub rekreacji indywidualnej teren zieleni naturalnej teren lasu teren wód
maksymalna nadziemna intensywność zabudowy	2
maksymalny udział powierzchni zabudowy	70%
maksymalna wysokość zabudowy	16.0 m
minimalny udział powierzchni biologicznie czynnej	15%
geometria	
plan	https://www.gov.pl/zagospodarowanieprzestrzenne/app/AktPlanowaniaPrzestrzennego/PL.ZIPPZP.12052/241715-POG/1POG
strefa planistyczna	PL.ZIPPZP.12052_241715-POG_1POG-264SJ_20260609T090400
identyfikator	https://www.gov.pl/zagospodarowanieprzestrzenne/app/StrefaPlanistyczna/PL.ZIPPZP.12052/241715-POG/1POG-264SJ/20260609T090400
przestrzeń nazw	PL.ZIPPZP.12052/241715-POG

lokalny id	1POG-264SJ
wersja id	20260609T090400
początek wersji obiektu	2026-06-09T09:04
nazwa	strefa wielofunkcyjna z zabudową mieszkaniową jednorodzinną
oznaczenie	264SJ
symbol	SJ
obowiązuje od	2026-05-18
obowiązuje do	obecnie
status	w opracowaniu https://inspire.ec.europa.eu/codelist/ProcessStepGeneralValue/elaboration
charakter ustalenia	ogólnie wiążące https://inspire.ec.europa.eu/codelist/RegulationNatureValue/generallyBinding
profil podstawowy	teren zabudowy mieszkaniowej jednorodzinnej teren usług teren komunikacji teren zieleni urządzonej teren ogrodów działkowych teren infrastruktury technicznej
profil dodatkowy	teren zabudowy letniskowej lub rekreacji indywidualnej teren zieleni naturalnej teren lasu teren wód
maksymalna nadziemna intensywność zabudowy	1.8
maksymalny udział powierzchni zabudowy	60%
maksymalna wysokość zabudowy	12.0 m
minimalny udział powierzchni biologicznie czynnej	30%
geometria	
plan	https://www.gov.pl/zagospodarowanieprzestrzenne/app/AktPlanowaniaPrzestrzennego/PL.ZIPPZP.12052/241715-POG/1POG
strefa planistyczna	PL.ZIPPZP.12052_241715-POG_1POG-265SJ_20260622T072200
identyfikator	https://www.gov.pl/zagospodarowanieprzestrzenne/app/StrefaPlanistyczna/PL.ZIPPZP.12052/241715-POG/1POG-265SJ/20260622T072200

przestrzen nazw	PL.ZIPPZP.12052/241715-POG
lokalny id	1POG-265SJ
wersja id	20260622T072200
początek wersji obiektu	2026-06-22T07:22
nazwa	strefa wielofunkcyjna z zabudową mieszkaniową jednorodzinną
oznaczenie	265SJ
symbol	SJ
obowiązuje od	2026-05-18
obowiązuje do	obecnie
status	w opracowaniu https://inspire.ec.europa.eu/codelist/ProcessStepGeneralValue/elaboration
charakter ustalenia	ogólnie wiążące https://inspire.ec.europa.eu/codelist/RegulationNatureValue/generallyBinding
profil podstawowy	teren zabudowy mieszkaniowej jednorodzinnej teren usług teren komunikacji teren zieleni urządzonej teren ogrodów działkowych teren infrastruktury technicznej
profil dodatkowy	teren zabudowy letniskowej lub rekreacji indywidualnej teren zieleni naturalnej teren lasu teren wód
maksymalna nadziemna intensywność zabudowy	1.8
maksymalny udział powierzchni zabudowy	60%
maksymalna wysokość zabudowy	12.0 m
minimalny udział powierzchni biologicznie czynnej	5%
geometria	
plan	https://www.gov.pl/zagospodarowanieprzestrzenne/app/AktPlanowaniaPrzestrzennego/PL.ZIPPZP.12052/241715-POG/1POG
strefa planistyczna	PL.ZIPPZP.12052_241715-POG_1POG-266SJ_20260609T090400
identyfikator	https://www.gov.pl/zagospodarowanieprzestrzenne/app/StrefaPlanistyczna/PL.ZIPPZP.12052/241715-POG/1POG-266SJ

	/20260609T090400
przestrzen nazw	PL.ZIPPZP.12052/241715-POG
lokalny id	1POG-266SJ
wersja id	20260609T090400
początek wersji obiektu	2026-06-09T09:04
nazwa	strefa wielofunkcyjna z zabudową mieszkaniową jednorodzinną
oznaczenie	266SJ
symbol	SJ
obowiązuje od	2026-05-18
obowiązuje do	obecnie
status	w opracowaniu https://inspire.ec.europa.eu/codelist/ProcessStepGeneralValue/elaboration
charakter ustalenia	ogólnie wiążące https://inspire.ec.europa.eu/codelist/RegulationNatureValue/generallyBinding
profil podstawowy	teren zabudowy mieszkaniowej jednorodzinnej teren usług teren komunikacji teren zieleni urządzonej teren ogrodów działkowych teren infrastruktury technicznej
profil dodatkowy	teren zabudowy letniskowej lub rekreacji indywidualnej teren zieleni naturalnej teren lasu teren wód
maksymalna nadziemna intensywność zabudowy	1.8
maksymalny udział powierzchni zabudowy	60%
maksymalna wysokość zabudowy	12.0 m
minimalny udział powierzchni biologicznie czynnej	30%
geometria	
plan	https://www.gov.pl/zagospodarowanieprzestrzenne/app/AktPlanowaniaPrzestrzennego/PL.ZIPPZP.12052/241715-POG/1POG
strefa planistyczna	PL.ZIPPZP.12052_241715-POG_1POG-267SJ_20260622T072154

identyfier	https://www.gov.pl/zagospodarowanieprzestrzenne/app/StrefaPlanistyczna/PL.ZIPPZP.12052/241715-POG/1POG-267SJ/20260622T072154
przestrzen nazw	PL.ZIPPZP.12052/241715-POG
lokalny id	1POG-267SJ
wersja id	20260622T072154
początek wersji obiektu	2026-06-22T07:21:54
nazwa	strefa wielofunkcyjna z zabudową mieszkaniową jednorodzinną
oznaczenie	267SJ
symbol	SJ
obowiązuje od	2026-05-18
obowiązuje do	obecnie
status	w opracowaniu https://inspire.ec.europa.eu/codelist/ProcessStepGeneralValue/elaboration
charakter ustalenia	ogólnie wiążące https://inspire.ec.europa.eu/codelist/RegulationNatureValue/generallyBinding
profil podstawowy	teren zabudowy mieszkaniowej jednorodzinnej teren usług teren komunikacji teren zieleni urządzonej teren ogrodów działkowych teren infrastruktury technicznej
profil dodatkowy	teren zabudowy letniskowej lub rekreacji indywidualnej teren zieleni naturalnej teren lasu teren wód
maksymalna nadziemna intensywnosc zabudowy	1.8
maksymalny udział powierzchni zabudowy	60%
maksymalna wysokość zabudowy	12.0 m
minimalny udział powierzchni biologicznie czynnej	30%
geometria	
plan	https://www.gov.pl/zagospodarowanieprzestrzenne/app/AktPlanowaniaPrzestrzennego/PL.ZIPPZP.12052/241715-POG/1POG

strefa planistyczna	PL.ZIPPZP.12052_241715-POG_1POG-268SJ_20260609T090400
identyfier	https://www.gov.pl/zagospodarowanieprzestrzenne/app/StrefaPlanistyczna/PL.ZIPPZP.12052/241715-POG/1POG-268SJ/20260609T090400
przestrzen nazw	PL.ZIPPZP.12052/241715-POG
lokalny id	1POG-268SJ
wersja id	20260609T090400
początek wersji obiektu	2026-06-09T09:04
nazwa	strefa wielofunkcyjna z zabudową mieszkaniową jednorodzinną
oznaczenie	268SJ
symbol	SJ
obowiązuje od	2026-05-18
obowiązuje do	obecnie
status	w opracowaniu https://inspire.ec.europa.eu/codelist/ProcessStepGeneralValue/elaboration
charakter ustalenia	ogólnie wiążące https://inspire.ec.europa.eu/codelist/RegulationNatureValue/generallyBinding
profil podstawowy	teren zabudowy mieszkaniowej jednorodzinnej teren usług teren komunikacji teren zieleni urządzonej teren ogrodów działkowych teren infrastruktury technicznej
profil dodatkowy	teren zabudowy letniskowej lub rekreacji indywidualnej teren zieleni naturalnej teren lasu teren wód
maksymalna nadziemna intensywność zabudowy	1.8
maksymalny udział powierzchni zabudowy	60%
maksymalna wysokość zabudowy	12.0 m
minimalny udział powierzchni biologicznie czynnej	30%
geometria	
plan	https://www.gov.pl/zagospodarowanieprzestrzenne/app

strefa planistyczna	PL.ZIPPZP.12052_241715-POG_1POG-269SJ_20260609T090400
identyfier	https://www.gov.pl/zagospodarowanieprzestrzenne/app/StrefaPlanistyczna/PL.ZIPPZP.12052/241715-POG/1POG-269SJ/20260609T090400
przestrzen nazw	PL.ZIPPZP.12052/241715-POG
lokalny id	1POG-269SJ
wersja id	20260609T090400
początek wersji obiektu	2026-06-09T09:04
nazwa	strefa wielofunkcyjna z zabudową mieszkaniową jednorodzinną
oznaczenie	269SJ
symbol	SJ
obowiązuje od	2026-05-18
obowiązuje do	obecnie
status	w opracowaniu https://inspire.ec.europa.eu/codelist/ProcessStepGeneralValue/elaboration
charakter ustalenia	ogólnie wiążące https://inspire.ec.europa.eu/codelist/RegulationNatureValue/generallyBinding
profil podstawowy	teren zabudowy mieszkaniowej jednorodzinnej teren usług teren komunikacji teren zieleni urządzonej teren ogrodów działkowych teren infrastruktury technicznej
profil dodatkowy	teren zabudowy letniskowej lub rekreacji indywidualnej teren zieleni naturalnej teren lasu teren wód
maksymalna nadziemna intensywnosc zabudowy	1.8
maksymalny udział powierzchni zabudowy	60%
maksymalna wysokosc zabudowy	12.0 m
minimalny udział powierzchni biologicznie czynnej	30%

geometria

plan	https://www.gov.pl/zagospodarowanieprzestrzenne/app/AktPlanowaniaPrzestrzennego/PL.ZIPPZP.12052/241715-POG/1POG
strefa planistyczna	PL.ZIPPZP.12052_241715-POG_1POG-270SJ_20260609T090400
identyfier	https://www.gov.pl/zagospodarowanieprzestrzenne/app/StrefaPlanistyczna/PL.ZIPPZP.12052/241715-POG/1POG-270SJ/20260609T090400
przestrzen nazw	PL.ZIPPZP.12052/241715-POG
lokalny id	1POG-270SJ
wersja id	20260609T090400
początek wersji obiektu	2026-06-09T09:04
nazwa	strefa wielofunkcyjna z zabudową mieszkaniową jednorodzinną
oznaczenie	270SJ
symbol	SJ
obowiązuje od	2026-05-18
obowiązuje do	obecnie
status	w opracowaniu https://inspire.ec.europa.eu/codelist/ProcessStepGeneralValue/elaboration
charakter ustalenia	ogólnie wiążące https://inspire.ec.europa.eu/codelist/RegulationNatureValue/generallyBinding
profil podstawowy	teren zabudowy mieszkaniowej jednorodzinnej teren usług teren komunikacji teren zieleni urządzonej teren ogrodów działkowych teren infrastruktury technicznej
profil dodatkowy	teren zabudowy letniskowej lub rekreacji indywidualnej teren zieleni naturalnej teren lasu teren wód
maksymalna nadziemna intensywnosc zabudowy	1.8
maksymalny udział powierzchni zabudowy	60%
maksymalna wysokosc zabudowy	16.0 m
minimalny udział powierzchni biologicznie czynnej	15%
geometria	



plan <https://www.gov.pl/zagospodarowanieprzestrzenne/app/AktPlanowaniaPrzestrzennego/PL.ZIPPZP.12052/241715-POG/1POG>

strefa planistyczna PL.ZIPPZP.12052_241715-POG_1POG-271SJ_20260609T090400

identyfier <https://www.gov.pl/zagospodarowanieprzestrzenne/app/StrefaPlanistyczna/PL.ZIPPZP.12052/241715-POG/1POG-271SJ/20260609T090400>

przestrzen nazw PL.ZIPPZP.12052/241715-POG

lokalny id 1POG-271SJ

wersja id 20260609T090400

początek wersji obiektu 2026-06-09T09:04

nazwa strefa wielofunkcyjna z zabudową mieszkaniową jednorodzinną

oznaczenie 271SJ

symbol SJ

obowiązuje od 2026-05-18

obowiązuje do obecnie

status w opracowaniu
<https://inspire.ec.europa.eu/codelist/ProcessStepGeneralValue/elaboration>

charakter ustalenia ogólnie wiążące
<https://inspire.ec.europa.eu/codelist/RegulationNatureValue/generallyBinding>

profil podstawowy teren zabudowy mieszkaniowej jednorodzinnej
teren usług
teren komunikacji
teren zieleni urządzonej
teren ogrodów działkowych
teren infrastruktury technicznej

profil dodatkowy teren zabudowy letniskowej lub rekreacji indywidualnej
teren zieleni naturalnej
teren lasu
teren wód

maksymalna nadziemna intensywność zabudowy 1.8

maksymalny udział powierzchni zabudowy 60%

maksymalna wysokość zabudowy 12.0 m

minimalny udział powierzchni

biologicznie czynnej 5%

geometria



plan <https://www.gov.pl/zagospodarowanieprzestrzenne/app/AktPlanowaniaPrzestrzennego/PL.ZIPPZP.12052/241715-POG/1POG>

strefa planistyczna PL.ZIPPZP.12052_241715-POG_1POG-272SJ_20260609T090400

identfier <https://www.gov.pl/zagospodarowanieprzestrzenne/app/StrefaPlanistyczna/PL.ZIPPZP.12052/241715-POG/1POG-272SJ/20260609T090400>

przestrzen nazw PL.ZIPPZP.12052/241715-POG

lokalny id 1POG-272SJ

wersja id 20260609T090400

początek wersji obiektu 2026-06-09T09:04

nazwa strefa wielofunkcyjna z zabudową mieszkaniową jednorodzinną

oznaczenie 272SJ

symbol SJ

obowiązuje od 2026-05-18

obowiązuje do obecnie

status w opracowaniu
<https://inspire.ec.europa.eu/codelist/ProcessStepGeneralValue/elaboration>

charakter ustalenia ogólnie wiążące
<https://inspire.ec.europa.eu/codelist/RegulationNatureValue/generallyBinding>

profil podstawowy teren zabudowy mieszkaniowej jednorodzinnej
teren usług
teren komunikacji
teren zieleni urządzonej
teren ogrodów działkowych
teren infrastruktury technicznej

profil dodatkowy teren zabudowy letniskowej lub rekreacji indywidualnej
teren zieleni naturalnej
teren lasu
teren wód

maksymalna nadziemna intensywnosc zabudowy 0.6

maksymalny udział powierzchni zabudowy 40%

maksymalna wysokosc zabudowy 9.0 m

minimalny udział powierzchni biologicznie czynnej 50%

geometria



plan <https://www.gov.pl/zagospodarowanieprzestrzenne/app/AktPlanowaniaPrzestrzennego/PL.ZIPPZP.12052/241715-POG/1POG>

strefa planistyczna PL.ZIPPZP.12052_241715-POG_1POG-273SJ_20260609T090400

identyfier <https://www.gov.pl/zagospodarowanieprzestrzenne/app/StrefaPlanistyczna/PL.ZIPPZP.12052/241715-POG/1POG-273SJ/20260609T090400>

przestrzen nazw PL.ZIPPZP.12052/241715-POG

lokalny id 1POG-273SJ

wersja id 20260609T090400

początek wersji obiektu 2026-06-09T09:04

nazwa strefa wielofunkcyjna z zabudową mieszkaniową jednorodzinną

oznaczenie 273SJ

symbol SJ

obowiązuje od 2026-05-18

obowiązuje do obecnie

status w opracowaniu
<https://inspire.ec.europa.eu/codelist/ProcessStepGeneralValue/elaboration>

charakter ustalenia ogólnie wiążące
<https://inspire.ec.europa.eu/codelist/RegulationNatureValue/generallyBinding>

profil podstawowy teren zabudowy mieszkaniowej jednorodzinnej
teren usług
teren komunikacji
teren zieleni urządzonej
teren ogrodów działkowych
teren infrastruktury technicznej

profil dodatkowy teren zabudowy letniskowej lub rekreacji indywidualnej
teren zieleni naturalnej
teren lasu
teren wód

maksymalna nadziemna intensywność zabudowy 0.8

maksymalny udział powierzchni zabudowy 60%

maksymalna wysokosc zabudowy 10.0 m

minimalny udzial powierzchni biologicznie czynnej 30%

geometria



plan <https://www.gov.pl/zagospodarowanieprzestrzenne/app/AktPlanowaniaPrzestrzennego/PL.ZIPPZP.12052/241715-POG/1POG>

strefa planistyczna PL.ZIPPZP.12052_241715-POG_1POG-274SJ_20260609T090400

identfier <https://www.gov.pl/zagospodarowanieprzestrzenne/app/StrefaPlanistyczna/PL.ZIPPZP.12052/241715-POG/1POG-274SJ/20260609T090400>

przestrzen nazw PL.ZIPPZP.12052/241715-POG

lokalny id 1POG-274SJ

wersja id 20260609T090400

początek wersji obiektu 2026-06-09T09:04

nazwa strefa wielofunkcyjna z zabudową mieszkaniową jednorodzinną

oznaczenie 274SJ

symbol SJ

obowiązuje od 2026-05-18

obowiązuje do obecnie

status w opracowaniu
<https://inspire.ec.europa.eu/codelist/ProcessStepGeneralValue/elaboration>

charakter ustalenia ogólnie wiążące
<https://inspire.ec.europa.eu/codelist/RegulationNatureValue/generallyBinding>

profil podstawowy teren zabudowy mieszkaniowej jednorodzinnej
teren usług
teren komunikacji
teren zieleni urządzonej
teren ogrodów działkowych
teren infrastruktury technicznej

profil dodatkowy teren zabudowy letniskowej lub rekreacji indywidualnej
teren zieleni naturalnej
teren lasu
teren wód

maksymalna nadziemna intensywnosc zabudowy 0.8

maksymalny udzial powierzchni

zabudowy	60%
maksymalna wysokosc zabudowy	10.0 m
minimalny udzial powierzchni biologicznie czynnej	30%
geometria	
plan	https://www.gov.pl/zagospodarowanieprzestrzenne/app/AktPlanowaniaPrzestrzennego/PL.ZIPPZP.12052/241715-POG/1POG
strefa planistyczna	PL.ZIPPZP.12052_241715-POG_1POG-275SJ_20260609T090400
identfier	https://www.gov.pl/zagospodarowanieprzestrzenne/app/StrefaPlanistyczna/PL.ZIPPZP.12052/241715-POG/1POG-275SJ/20260609T090400
przestrzen nazw	PL.ZIPPZP.12052/241715-POG
lokalny id	1POG-275SJ
wersja id	20260609T090400
poczatek wersji obiektu	2026-06-09T09:04
nazwa	strefa wielofunkcyjna z zabudową mieszkaniową jednorodzinną
oznaczenie	275SJ
symbol	SJ
obowiazuje od	2026-05-18
obowiazuje do	obecnie
status	w opracowaniu https://inspire.ec.europa.eu/codelist/ProcessStepGeneralValue/elaboration
charakter ustalenia	ogólnie wiążące https://inspire.ec.europa.eu/codelist/RegulationNatureValue/generallyBinding
profil podstawowy	teren zabudowy mieszkaniowej jednorodzinnej teren usług teren komunikacji teren zieleni urządzonej teren ogrodów działkowych teren infrastruktury technicznej
profil dodatkowy	teren zabudowy letniskowej lub rekreacji indywidualnej teren zieleni naturalnej teren lasu teren wód
maksymalna nadziemna intensywnosc zabudowy	0.6

maksymalny udział powierzchni zabudowy 40%

maksymalna wysokość zabudowy 9.0 m

minimalny udział powierzchni biologicznie czynnej 50%

geometria



plan <https://www.gov.pl/zagospodarowanieprzestrzenne/app/AktPlanowaniaPrzestrzennego/PL.ZIPPZP.12052/241715-POG/1POG>

strefa planistyczna PL.ZIPPZP.12052_241715-POG_1POG-276SJ_20260609T090400

identyfikator <https://www.gov.pl/zagospodarowanieprzestrzenne/app/StrefaPlanistyczna/PL.ZIPPZP.12052/241715-POG/1POG-276SJ/20260609T090400>

przestrzeń nazw PL.ZIPPZP.12052/241715-POG

lokalny id 1POG-276SJ

wersja id 20260609T090400

początek wersji obiektu 2026-06-09T09:04

nazwa strefa wielofunkcyjna z zabudową mieszkaniową jednorodzinną

oznaczenie 276SJ

symbol SJ

obowiązuje od 2026-05-18

obowiązuje do obecnie

status w opracowaniu
<https://inspire.ec.europa.eu/codelist/ProcessStepGeneralValue/elaboration>

charakter ustalenia ogólnie wiążące
<https://inspire.ec.europa.eu/codelist/RegulationNatureValue/generallyBinding>

profil podstawowy teren zabudowy mieszkaniowej jednorodzinnej
teren usług
teren komunikacji
teren zieleni urządzonej
teren ogrodów działkowych
teren infrastruktury technicznej

profil dodatkowy teren zabudowy letniskowej lub rekreacji indywidualnej
teren zieleni naturalnej
teren lasu
teren wód

maksymalna nadziemna

intensywnosc zabudowy	0.6
maksymalny udzial powierzchni zabudowy	40%
maksymalna wysokosc zabudowy	9.0 m
minimalny udzial powierzchni biologicznie czynnej	50%

geometria



plan

<https://www.gov.pl/zagospodarowanieprzestrzenne/app/AktPlanowaniaPrzestrzennego/PL.ZIPPZP.12052/241715-POG/1POG>

strefa planistyczna

PL.ZIPPZP.12052_241715-POG_1POG-277SJ_20260609T090400

identyfier

<https://www.gov.pl/zagospodarowanieprzestrzenne/app/StrefaPlanistyczna/PL.ZIPPZP.12052/241715-POG/1POG-277SJ/20260609T090400>

przestrzen nazw

PL.ZIPPZP.12052/241715-POG

lokalny id

1POG-277SJ

wersja id

20260609T090400

poczatek wersji obiektu

2026-06-09T09:04

nazwa

strefa wielofunkcyjna z zabudową mieszkaniową jednorodzinną

oznaczenie

277SJ

symbol

SJ

obowiazuje od

2026-05-18

obowiazuje do

obecnie

status

w opracowaniu
<https://inspire.ec.europa.eu/codelist/ProcessStepGeneralValue/elaboration>

charakter ustalenia

ogólnie wiążące
<https://inspire.ec.europa.eu/codelist/RegulationNatureValue/generallyBinding>

profil podstawowy

teren zabudowy mieszkaniowej jednorodzinnej
 teren usług
 teren komunikacji
 teren zieleni urządzonej
 teren ogrodów działkowych
 teren infrastruktury technicznej

profil dodatkowy

teren zabudowy letniskowej lub rekreacji indywidualnej
 teren zieleni naturalnej
 teren lasu
 teren wód

maksymalna nadziemna intensywnosc zabudowy	1
maksymalny udzial powierzchni zabudowy	50%
maksymalna wysokosc zabudowy	9.0 m
minimalny udzial powierzchni biologicznie czynnej	50%

geometria



plan <https://www.gov.pl/zagospodarowanieprzestrzenne/app/AktPlanowaniaPrzestrzennego/PL.ZIPPZP.12052/241715-POG/1POG>

strefa planistyczna PL.ZIPPZP.12052_241715-POG_1POG-278SJ_20260609T090400

identyfier <https://www.gov.pl/zagospodarowanieprzestrzenne/app/StrefaPlanistyczna/PL.ZIPPZP.12052/241715-POG/1POG-278SJ/20260609T090400>

przestrzen nazw PL.ZIPPZP.12052/241715-POG

lokalny id 1POG-278SJ

wersja id 20260609T090400

poczatek wersji obiektu 2026-06-09T09:04

nazwa strefa wielofunkcyjna z zabudową mieszkaniową jednorodzinną

oznaczenie 278SJ

symbol SJ

obowiazuje od 2026-05-18


obowiazuje do obecnie

status w opracowaniu
<https://inspire.ec.europa.eu/codelist/ProcessStepGeneralValue/elaboration>


charakter ustalenia ogólnie wiążące
<https://inspire.ec.europa.eu/codelist/RegulationNatureValue/generallyBinding>


profil podstawowy teren zabudowy mieszkaniowej jednorodzinnej
teren usług
teren komunikacji
teren zieleni urządzonej
teren ogrodów działkowych
teren infrastruktury technicznej


profil dodatkowy teren zabudowy letniskowej lub rekreacji indywidualnej
teren zieleni naturalnej

	teren lasu teren wód
maksymalna nadziemna intensywnosc zabudowy	0.6
maksymalny udzial powierzchni zabudowy	40%
maksymalna wysokosc zabudowy	9.0 m
minimalny udzial powierzchni biologicznie czynnej	50%
geometria	
plan	https://www.gov.pl/zagospodarowanieprzestrzenne/app/AktPlanowaniaPrzestrzennego/PL.ZIPPZP.12052/241715-POG/1POG
strefa planistyczna	PL.ZIPPZP.12052_241715-POG_1POG-279SJ_20260609T090400
identfier	https://www.gov.pl/zagospodarowanieprzestrzenne/app/StrefaPlanistyczna/PL.ZIPPZP.12052/241715-POG/1POG-279SJ/20260609T090400
przestrzen nazw	PL.ZIPPZP.12052/241715-POG
lokalny id	1POG-279SJ
wersja id	20260609T090400
poczatek wersji obiektu	2026-06-09T09:04
nazwa	strefa wielofunkcyjna z zabudową mieszkaniową jednorodzinną
oznaczenie	279SJ
symbol	SJ
obowiazuje od	2026-05-18
obowiazuje do	obecnie
status	w opracowaniu https://inspire.ec.europa.eu/codelist/ProcessStepGeneralValue/elaboration
charakter ustalenia	ogólnie wiążące https://inspire.ec.europa.eu/codelist/RegulationNatureValue/generallyBinding
profil podstawowy	teren zabudowy mieszkaniowej jednorodzinnej teren usług teren komunikacji teren zieleni urządzonej teren ogrodów działkowych teren infrastruktury technicznej

profil dodatkowy	teren zabudowy letniskowej lub rekreacji indywidualnej teren zieleni naturalnej teren lasu teren wód
maksymalna nadziemna intensywnosc zabudowy	0.8
maksymalny udzial powierzchni zabudowy	60%
maksymalna wysokosc zabudowy	10.0 m
minimalny udzial powierzchni biologicznie czynnej	30%
geometria	
plan	https://www.gov.pl/zagospodarowanieprzestrzenne/app/AktPlanowaniaPrzestrzennego/PL.ZIPPZP.12052/241715-POG/1POG
strefa planistyczna	PL.ZIPPZP.12052_241715-POG_1POG-280SJ_20260609T090400
identfier	https://www.gov.pl/zagospodarowanieprzestrzenne/app/StrefaPlanistyczna/PL.ZIPPZP.12052/241715-POG/1POG-280SJ/20260609T090400
przestrzen nazw	PL.ZIPPZP.12052/241715-POG
lokalny id	1POG-280SJ
wersja id	20260609T090400
poczatek wersji obiektu	2026-06-09T09:04
nazwa	strefa wielofunkcyjna z zabudową mieszkaniową jednorodziną
oznaczenie	280SJ
symbol	SJ
obowiazuje od	2026-05-18
obowiazuje do	obecnie
status	w opracowaniu https://inspire.ec.europa.eu/codelist/ProcessStepGeneralValue/elaboration
charakter ustalenia	ogólnie wiążące https://inspire.ec.europa.eu/codelist/RegulationNatureValue/generallyBinding
profil podstawowy	teren zabudowy mieszkaniowej jednorodzinnej teren usług teren komunikacji teren zieleni urządzonej

	teren ogrodów działkowych teren infrastruktury technicznej
profil dodatkowy	teren zabudowy letniskowej lub rekreacji indywidualnej teren zieleni naturalnej teren lasu teren wód
maksymalna nadziemna intensywnosc zabudowy	0.6
maksymalny udzial powierzchni zabudowy	40%
maksymalna wysokosc zabudowy	10.0 m
minimalny udzial powierzchni biologicznie czynnej	50%
geometria	
plan	https://www.gov.pl/zagospodarowanieprzestrzenne/app/AktPlanowaniaPrzestrzennego/PL.ZIPPZP.12052/241715-POG/1POG
strefa planistyczna	PL.ZIPPZP.12052_241715-POG_1POG-281SJ_20260609T090400
identfier	https://www.gov.pl/zagospodarowanieprzestrzenne/app/StrefaPlanistyczna/PL.ZIPPZP.12052/241715-POG/1POG-281SJ/20260609T090400
przestrzen nazw	PL.ZIPPZP.12052/241715-POG
lokalny id	1POG-281SJ
wersja id	20260609T090400
początek wersji obiektu	2026-06-09T09:04
nazwa	strefa wielofunkcyjna z zabudową mieszkaniową jednorodzinną
oznaczenie	281SJ
symbol	SJ
obowiązuje od	2026-05-18
obowiązuje do	obecnie
status	w opracowaniu https://inspire.ec.europa.eu/codelist/ProcessStepGeneralValue/elaboration
charakter ustalenia	ogólnie wiążące https://inspire.ec.europa.eu/codelist/RegulationNatureValue/generallyBinding
profil podstawowy	teren zabudowy mieszkaniowej jednorodzinnej teren usług

	teren komunikacji teren zieleni urządzonej teren ogrodów działkowych teren infrastruktury technicznej
profil dodatkowy	teren zabudowy letniskowej lub rekreacji indywidualnej teren zieleni naturalnej teren lasu teren wód
maksymalna nadziemna intensywnosc zabudowy	0.8
maksymalny udzial powierzchni zabudowy	60%
maksymalna wysokosc zabudowy	10.0 m
minimalny udzial powierzchni biologicznie czynnej	30%
geometria	
plan	https://www.gov.pl/zagospodarowanieprzestrzenne/app/AktPlanowaniaPrzestrzennego/PL.ZIPPZP.12052/241715-POG/1POG
strefa planistyczna	PL.ZIPPZP.12052_241715-POG_1POG-282SJ_20260609T090400
identfier	https://www.gov.pl/zagospodarowanieprzestrzenne/app/StrefaPlanistyczna/PL.ZIPPZP.12052/241715-POG/1POG-282SJ/20260609T090400
przestrzen nazw	PL.ZIPPZP.12052/241715-POG
lokalny id	1POG-282SJ
wersja id	20260609T090400
poczatek wersji obiektu	2026-06-09T09:04
nazwa	strefa wielofunkcyjna z zabudową mieszkaniową jednorodzinną
oznaczenie	282SJ
symbol	SJ
obowiazuje od	2026-05-18
obowiazuje do	obecnie
status	w opracowaniu https://inspire.ec.europa.eu/codelist/ProcessStepGeneralValue/elaboration
charakter ustalenia	ogólnie wiążące https://inspire.ec.europa.eu/codelist/RegulationNatureValue/generallyBinding

profil podstawowy	teren zabudowy mieszkaniowej jednorodzinnej teren usług teren komunikacji teren zieleni urządzonej teren ogrodów działkowych teren infrastruktury technicznej
profil dodatkowy	teren zabudowy letniskowej lub rekreacji indywidualnej teren zieleni naturalnej teren lasu teren wód
maksymalna nadziemna intensywnosc zabudowy	0.8
maksymalny udzial powierzchni zabudowy	60%
maksymalna wysokosc zabudowy	10.0 m
minimalny udzial powierzchni biologicznie czynnej	30%
geometria	
plan	https://www.gov.pl/zagospodarowanieprzestrzenne/app/AktPlanowaniaPrzestrzennego/PL.ZIPPZP.12052/241715-POG/1POG
strefa planistyczna	PL.ZIPPZP.12052_241715-POG_1POG-283SJ_20260609T090400
identfier	https://www.gov.pl/zagospodarowanieprzestrzenne/app/StrefaPlanistyczna/PL.ZIPPZP.12052/241715-POG/1POG-283SJ/20260609T090400
przestrzen nazw	PL.ZIPPZP.12052/241715-POG
lokalny id	1POG-283SJ
wersja id	20260609T090400
poczatek wersji obiektu	2026-06-09T09:04
nazwa	strefa wielofunkcyjna z zabudową mieszkaniową jednorodziną
oznaczenie	283SJ
symbol	SJ
obowiazuje od	2026-05-18
obowiazuje do	obecnie
status	w opracowaniu https://inspire.ec.europa.eu/codelist/ProcessStepGeneralValue/elaboration
charakter ustalenia	ogólnie wiążące https://inspire.ec.europa.eu/codelist/RegulationNatureValue

[/generallyBinding](#)

profil podstawowy

teren zabudowy mieszkaniowej jednorodzinnej
teren usług
teren komunikacji
teren zieleni urządzonej
teren ogrodów działkowych
teren infrastruktury technicznej

profil dodatkowy

teren zabudowy letniskowej lub rekreacji indywidualnej
teren zieleni naturalnej
teren lasu
teren wód

maksymalna nadziemna intensywnosc zabudowy

0.8

maksymalny udzial powierzchni zabudowy

60%

maksymalna wysokosc zabudowy

10.0 m

minimalny udzial powierzchni biologicznie czynnej

30%

geometria



plan

<https://www.gov.pl/zagospodarowanieprzestrzenne/app/AktPlanowaniaPrzestrzennego/PL.ZIPPZP.12052/241715-POG/1POG>

strefa planistyczna

PL.ZIPPZP.12052_241715-POG_1POG-284SJ_20260609T090400

identfier

<https://www.gov.pl/zagospodarowanieprzestrzenne/app/StrefaPlanistyczna/PL.ZIPPZP.12052/241715-POG/1POG-284SJ/20260609T090400>

przestrzen nazw

PL.ZIPPZP.12052/241715-POG

lokalny id

1POG-284SJ

wersja id

20260609T090400

początek wersji obiektu

2026-06-09T09:04

nazwa

strefa wielofunkcyjna z zabudową mieszkaniową jednorodziną

oznaczenie

284SJ

symbol

SJ

obowiązuje od


2026-05-18

obowiązuje do

obecnie

status

w opracowaniu
<https://inspire.ec.europa.eu/codelist/ProcessStepGeneralValue/elaboration>

charakter ustalenia	ogólnie wiążące https://inspire.ec.europa.eu/codelist/RegulationNatureValue/generallyBinding
profil podstawowy	teren zabudowy mieszkaniowej jednorodzinnej teren usług teren komunikacji teren zieleni urządzonej teren ogrodów działkowych teren infrastruktury technicznej
profil dodatkowy	teren zabudowy letniskowej lub rekreacji indywidualnej teren zieleni naturalnej teren lasu teren wód
maksymalna nadziemna intensywnosc zabudowy	0.8
maksymalny udzial powierzchni zabudowy	60%
maksymalna wysokosc zabudowy	10.0 m
minimalny udzial powierzchni biologicznie czynnej	30%
geometria	
plan	https://www.gov.pl/zagospodarowanieprzestrzenne/app/AktPlanowaniaPrzestrzennego/PL.ZIPPZP.12052/241715-POG/1POG
strefa planistyczna	PL.ZIPPZP.12052_241715-POG_1POG-285SJ_20260622T072507
identfier	https://www.gov.pl/zagospodarowanieprzestrzenne/app/StrefaPlanistyczna/PL.ZIPPZP.12052/241715-POG/1POG-285SJ/20260622T072507
przestrzen nazw	PL.ZIPPZP.12052/241715-POG
lokalny id	1POG-285SJ
wersja id	20260622T072507
początek wersji obiektu	2026-06-22T07:25:07
nazwa	strefa wielofunkcyjna z zabudową mieszkaniową jednorodzinną
oznaczenie	285SJ
symbol	SJ
obowiązuje od	2026-05-18
obowiązuje do	obecnie
status	w opracowaniu https://inspire.ec.europa.eu/codelist/ProcessStepGeneralValue

[/elaboration](#)

charakter ustalenia

ogólnie wiążące
<https://inspire.ec.europa.eu/codelist/RegulationNatureValue/generallyBinding>

profil podstawowy

teren zabudowy mieszkaniowej jednorodzinnej
teren usług
teren komunikacji
teren zieleni urządzonej
teren ogrodów działkowych
teren infrastruktury technicznej

profil dodatkowy

teren zabudowy letniskowej lub rekreacji indywidualnej
teren zieleni naturalnej
teren lasu
teren wód

maksymalna nadziemna intensywnosc zabudowy

0.8

maksymalny udzial powierzchni zabudowy

60%

maksymalna wysokosc zabudowy

10.0 m

minimalny udzial powierzchni biologicznie czynnej

30%

geometria



plan

<https://www.gov.pl/zagospodarowanieprzestrzenne/app/AktPlanowaniaPrzestrzennego/PL.ZIPPZP.12052/241715-POG/1POG>

strefa planistyczna

PL.ZIPPZP.12052_241715-POG_1POG-286SJ_20260609T090400

identyfier

<https://www.gov.pl/zagospodarowanieprzestrzenne/app/StrefaPlanistyczna/PL.ZIPPZP.12052/241715-POG/1POG-286SJ/20260609T090400>

przestrzen nazw

PL.ZIPPZP.12052/241715-POG

lokalny id

1POG-286SJ

wersja id

20260609T090400

poczatek wersji obiektu

2026-06-09T09:04

nazwa

strefa wielofunkcyjna z zabudową mieszkaniową jednorodziną

oznaczenie

286SJ

symbol

SJ


obowiazuje od

2026-05-18


obowiazuje do

obecnie

status	w opracowaniu https://inspire.ec.europa.eu/codelist/ProcessStepGeneralValue/elaboration
charakter ustalenia	ogólnie wiążące https://inspire.ec.europa.eu/codelist/RegulationNatureValue/generallyBinding
profil podstawowy	teren zabudowy mieszkaniowej jednorodzinnej teren usług teren komunikacji teren zieleni urządzonej teren ogrodów działkowych teren infrastruktury technicznej
profil dodatkowy	teren zabudowy letniskowej lub rekreacji indywidualnej teren zieleni naturalnej teren lasu teren wód
maksymalna nadziemna intensywnosc zabudowy	0.8
maksymalny udzial powierzchni zabudowy	60%
maksymalna wysokosc zabudowy	10.0 m
minimalny udzial powierzchni biologicznie czynnej	30%
geometria	
plan	https://www.gov.pl/zagospodarowanieprzestrzenne/app/AktPlanowaniaPrzestrzennego/PL.ZIPPZP.12052/241715-POG/1POG
strefa planistyczna	PL.ZIPPZP.12052_241715-POG_1POG-287SJ_20260609T090400
identfier	https://www.gov.pl/zagospodarowanieprzestrzenne/app/StrefaPlanistyczna/PL.ZIPPZP.12052/241715-POG/1POG-287SJ/20260609T090400
przestrzen nazw	PL.ZIPPZP.12052/241715-POG
lokalny id	1POG-287SJ
wersja id	20260609T090400
początek wersji obiektu	2026-06-09T09:04
nazwa	strefa wielofunkcyjna z zabudową mieszkaniową jednorodzinną
oznaczenie	287SJ
symbol	SJ
obowiązuje od	2026-05-18


obowiązuje do	obecnie
status	w opracowaniu https://inspire.ec.europa.eu/codelist/ProcessStepGeneralValue/elaboration
charakter ustalenia	ogólnie wiążące https://inspire.ec.europa.eu/codelist/RegulationNatureValue/generallyBinding
profil podstawowy	teren zabudowy mieszkaniowej jednorodzinnej teren usług teren komunikacji teren zieleni urządzonej teren ogrodów działkowych teren infrastruktury technicznej
profil dodatkowy	teren zabudowy letniskowej lub rekreacji indywidualnej teren zieleni naturalnej teren lasu teren wód
maksymalna nadziemna intensywnosc zabudowy	0.4
maksymalny udzial powierzchni zabudowy	40%
maksymalna wysokosc zabudowy	9.0 m
minimalny udzial powierzchni biologicznie czynnej	50%
geometria	
plan	https://www.gov.pl/zagospodarowanieprzestrzenne/app/AktPlanowaniaPrzestrzennego/PL.ZIPPZP.12052/241715-POG/1POG
strefa planistyczna	PL.ZIPPZP.12052_241715-POG_1POG-288SJ_20260609T090400
identyfier	https://www.gov.pl/zagospodarowanieprzestrzenne/app/StrefaPlanistyczna/PL.ZIPPZP.12052/241715-POG/1POG-288SJ/20260609T090400
przestrzen nazw	PL.ZIPPZP.12052/241715-POG
lokalny id	1POG-288SJ
wersja id	20260609T090400
poczatek wersji obiektu	2026-06-09T09:04
nazwa	strefa wielofunkcyjna z zabudową mieszkaniową jednorodzinną
oznaczenie	288SJ
symbol	SJ

obowiązuje od	2026-05-18
obowiązuje do	obecnie
status	w opracowaniu https://inspire.ec.europa.eu/codelist/ProcessStepGeneralValue/elaboration
charakter ustalenia	ogólnie wiążące https://inspire.ec.europa.eu/codelist/RegulationNatureValue/generallyBinding
profil podstawowy	teren zabudowy mieszkaniowej jednorodzinnej teren usług teren komunikacji teren zieleni urządzonej teren ogrodów działkowych teren infrastruktury technicznej
profil dodatkowy	teren zabudowy letniskowej lub rekreacji indywidualnej teren zieleni naturalnej teren lasu teren wód
maksymalna nadziemna intensywnosc zabudowy	0.4
maksymalny udzial powierzchni zabudowy	40%
maksymalna wysokosc zabudowy	9.0 m
minimalny udzial powierzchni biologicznie czynnej	50%
geometria	
plan	https://www.gov.pl/zagospodarowanieprzestrzenne/app/AktPlanowaniaPrzestrzennego/PL.ZIPPZP.12052/241715-POG/1POG
strefa planistyczna	PL.ZIPPZP.12052_241715-POG_1POG-289SJ_20260609T090400
identfier	https://www.gov.pl/zagospodarowanieprzestrzenne/app/StrefaPlanistyczna/PL.ZIPPZP.12052/241715-POG/1POG-289SJ/20260609T090400
przestrzen nazw	PL.ZIPPZP.12052/241715-POG
lokalny id	1POG-289SJ
wersja id	20260609T090400
poczatek wersji obiektu	2026-06-09T09:04
nazwa	strefa wielofunkcyjna z zabudową mieszkaniową jednorodziną
oznaczenie	289SJ


symbol	SJ
obowiązuje od	2026-05-18
obowiązuje do	obecnie
status	w opracowaniu https://inspire.ec.europa.eu/codelist/ProcessStepGeneralValue/elaboration
charakter ustalenia	ogólnie wiążące https://inspire.ec.europa.eu/codelist/RegulationNatureValue/generallyBinding
profil podstawowy	teren zabudowy mieszkaniowej jednorodzinnej teren usług teren komunikacji teren zieleni urządzonej teren ogrodów działkowych teren infrastruktury technicznej
profil dodatkowy	teren zabudowy letniskowej lub rekreacji indywidualnej teren zieleni naturalnej teren lasu teren wód
maksymalna nadziemna intensywnosc zabudowy	0.4
maksymalny udzial powierzchni zabudowy	40%
maksymalna wysokosc zabudowy	9.0 m
minimalny udzial powierzchni biologicznie czynnej	50%
geometria	
plan	https://www.gov.pl/zagospodarowanieprzestrzenne/app/AktPlanowaniaPrzestrzennego/PL.ZIPPZP.12052/241715-POG/1POG
strefa planistyczna	PL.ZIPPZP.12052_241715-POG_1POG-290SJ_20260609T090400
identfier	https://www.gov.pl/zagospodarowanieprzestrzenne/app/StrefaPlanistyczna/PL.ZIPPZP.12052/241715-POG/1POG-290SJ/20260609T090400
przestrzen nazw	PL.ZIPPZP.12052/241715-POG
lokalny id	1POG-290SJ
wersja id	20260609T090400
początek wersji obiektu	2026-06-09T09:04
nazwa	strefa wielofunkcyjna z zabudową mieszkaniową jednorodziną


oznaczenie	290SJ
symbol	SJ
obowiązuje od	2026-05-18
obowiązuje do	obecnie
status	w opracowaniu https://inspire.ec.europa.eu/codelist/ProcessStepGeneralValue/elaboration
charakter ustalenia	ogólnie wiążące https://inspire.ec.europa.eu/codelist/RegulationNatureValue/generallyBinding
profil podstawowy	teren zabudowy mieszkaniowej jednorodzinnej teren usług teren komunikacji teren zieleni urządzonej teren ogrodów działkowych teren infrastruktury technicznej
profil dodatkowy	teren zabudowy letniskowej lub rekreacji indywidualnej teren zieleni naturalnej teren lasu teren wód
maksymalna nadziemna intensywność zabudowy	0.4
maksymalny udział powierzchni zabudowy	40%
maksymalna wysokość zabudowy	9.0 m
minimalny udział powierzchni biologicznie czynnej	50%
geometria	
plan	https://www.gov.pl/zagospodarowanieprzestrzenne/app/AktPlanowaniaPrzestrzennego/PL.ZIPPZP.12052/241715-POG/1POG
strefa planistyczna	PL.ZIPPZP.12052_241715-POG_1POG-291SJ_20260609T090400
identyfikator	https://www.gov.pl/zagospodarowanieprzestrzenne/app/StrefaPlanistyczna/PL.ZIPPZP.12052/241715-POG/1POG-291SJ/20260609T090400
przestrzeń nazw	PL.ZIPPZP.12052/241715-POG
lokalny id	1POG-291SJ
wersja id	20260609T090400
początek wersji obiektu	2026-06-09T09:04


nazwa	strefa wielofunkcyjna z zabudową mieszkaniową jednorodzinną
oznaczenie	291SJ
symbol	SJ
obowiązuje od	2026-05-18
obowiązuje do	obecnie
status	w opracowaniu https://inspire.ec.europa.eu/codelist/ProcessStepGeneralValue/elaboration
charakter ustalenia	ogólnie wiążące https://inspire.ec.europa.eu/codelist/RegulationNatureValue/generallyBinding
profil podstawowy	teren zabudowy mieszkaniowej jednorodzinnej teren usług teren komunikacji teren zieleni urządzonej teren ogrodów działkowych teren infrastruktury technicznej
profil dodatkowy	teren zabudowy letniskowej lub rekreacji indywidualnej teren zieleni naturalnej teren lasu teren wód
maksymalna nadziemna intensywnosc zabudowy	0.4
maksymalny udzial powierzchni zabudowy	40%
maksymalna wysokosc zabudowy	9.0 m
minimalny udzial powierzchni biologicznie czynnej	50%
geometria	
plan	https://www.gov.pl/zagospodarowanieprzestrzenne/app/AktPlanowaniaPrzestrzennego/PL.ZIPPZP.12052/241715-POG/1POG
strefa planistyczna	PL.ZIPPZP.12052_241715-POG_1POG-292SJ_20260609T090400
identfier	https://www.gov.pl/zagospodarowanieprzestrzenne/app/StrefaPlanistyczna/PL.ZIPPZP.12052/241715-POG/1POG-292SJ/20260609T090400
przestrzen nazw	PL.ZIPPZP.12052/241715-POG
lokalny id	1POG-292SJ
wersja id	20260609T090400


początek wersji obiektu	2026-06-09T09:04
nazwa	strefa wielofunkcyjna z zabudową mieszkaniową jednorodzinną
oznaczenie	292SJ
symbol	SJ
obowiązuje od	2026-05-18
obowiązuje do	obecnie
status	w opracowaniu https://inspire.ec.europa.eu/codelist/ProcessStepGeneralValue/elaboration
charakter ustalenia	ogólnie wiążące https://inspire.ec.europa.eu/codelist/RegulationNatureValue/generallyBinding
profil podstawowy	teren zabudowy mieszkaniowej jednorodzinnej teren usług teren komunikacji teren zieleni urządzonej teren ogrodów działkowych teren infrastruktury technicznej
profil dodatkowy	teren zabudowy letniskowej lub rekreacji indywidualnej teren zieleni naturalnej teren lasu teren wód
maksymalna nadziemna intensywność zabudowy	0.4
maksymalny udział powierzchni zabudowy	40%
maksymalna wysokość zabudowy	9.0 m
minimalny udział powierzchni biologicznie czynnej	50%
geometria	
plan	https://www.gov.pl/zagospodarowanieprzestrzenne/app/AktPlanowaniaPrzestrzennego/PL.ZIPPZP.12052/241715-POG/1POG
strefa planistyczna	PL.ZIPPZP.12052_241715-POG_1POG-293SJ_20260609T090400
identyfier	https://www.gov.pl/zagospodarowanieprzestrzenne/app/StrefaPlanistyczna/PL.ZIPPZP.12052/241715-POG/1POG-293SJ/20260609T090400
przestrzeń nazw	PL.ZIPPZP.12052/241715-POG
lokalny id	1POG-293SJ

wersja id	20260609T090400
początek wersji obiektu	2026-06-09T09:04
nazwa	strefa wielofunkcyjna z zabudową mieszkaniową jednorodzinną
oznaczenie	293SJ
symbol	SJ
obowiązuje od	2026-05-18
obowiązuje do	obecnie
status	w opracowaniu https://inspire.ec.europa.eu/codelist/ProcessStepGeneralValue/elaboration
charakter ustalenia	ogólnie wiążące https://inspire.ec.europa.eu/codelist/RegulationNatureValue/generallyBinding
profil podstawowy	teren zabudowy mieszkaniowej jednorodzinnej teren usług teren komunikacji teren zieleni urządzonej teren ogrodów działkowych teren infrastruktury technicznej
profil dodatkowy	teren zabudowy letniskowej lub rekreacji indywidualnej teren zieleni naturalnej teren lasu teren wód
maksymalna nadziemna intensywność zabudowy	0.4
maksymalny udział powierzchni zabudowy	40%
maksymalna wysokość zabudowy	9.0 m
minimalny udział powierzchni biologicznie czynnej	50%
geometria	
plan	https://www.gov.pl/zagospodarowanieprzestrzenne/app/AktPlanowaniaPrzestrzennego/PL.ZIPPZP.12052/241715-POG/1POG
strefa planistyczna	PL.ZIPPZP.12052_241715-POG_1POG-294SJ_20260609T090400
identyfikator	https://www.gov.pl/zagospodarowanieprzestrzenne/app/StrefaPlanistyczna/PL.ZIPPZP.12052/241715-POG/1POG-294SJ/20260609T090400
przestrzeń nazw	PL.ZIPPZP.12052/241715-POG

lokalny id	1POG-294SJ
wersja id	20260609T090400
początek wersji obiektu	2026-06-09T09:04
nazwa	strefa wielofunkcyjna z zabudową mieszkaniową jednorodzinną
oznaczenie	294SJ
symbol	SJ
obowiązuje od	2026-05-18
obowiązuje do	obecnie
status	w opracowaniu https://inspire.ec.europa.eu/codelist/ProcessStepGeneralValue/elaboration
charakter ustalenia	ogólnie wiążące https://inspire.ec.europa.eu/codelist/RegulationNatureValue/generallyBinding
profil podstawowy	teren zabudowy mieszkaniowej jednorodzinnej teren usług teren komunikacji teren zieleni urządzonej teren ogrodów działkowych teren infrastruktury technicznej
profil dodatkowy	teren zabudowy letniskowej lub rekreacji indywidualnej teren zieleni naturalnej teren lasu teren wód
maksymalna nadziemna intensywność zabudowy	0.4
maksymalny udział powierzchni zabudowy	40%
maksymalna wysokość zabudowy	9.0 m
minimalny udział powierzchni biologicznie czynnej	50%
geometria	
plan	https://www.gov.pl/zagospodarowanieprzestrzenne/app/AktPlanowaniaPrzestrzennego/PL.ZIPPZP.12052/241715-POG/1POG
strefa planistyczna	PL.ZIPPZP.12052_241715-POG_1POG-295SJ_20260609T090400
identyfikator	https://www.gov.pl/zagospodarowanieprzestrzenne/app/StrefaPlanistyczna/PL.ZIPPZP.12052/241715-POG/1POG-295SJ/20260609T090400

przestrzen nazw	PL.ZIPPZP.12052/241715-POG
lokalny id	1POG-295SJ
wersja id	20260609T090400
początek wersji obiektu	2026-06-09T09:04
nazwa	strefa wielofunkcyjna z zabudową mieszkaniową jednorodzinną
oznaczenie	295SJ
symbol	SJ
obowiązuje od	2026-05-18
obowiązuje do	obecnie
status	w opracowaniu https://inspire.ec.europa.eu/codelist/ProcessStepGeneralValue/elaboration
charakter ustalenia	ogólnie wiążące https://inspire.ec.europa.eu/codelist/RegulationNatureValue/generallyBinding
profil podstawowy	teren zabudowy mieszkaniowej jednorodzinnej teren usług teren komunikacji teren zieleni urządzonej teren ogrodów działkowych teren infrastruktury technicznej
profil dodatkowy	teren zabudowy letniskowej lub rekreacji indywidualnej teren zieleni naturalnej teren lasu teren wód
maksymalna nadziemna intensywność zabudowy	0.4
maksymalny udział powierzchni zabudowy	40%
maksymalna wysokość zabudowy	9.0 m
minimalny udział powierzchni biologicznie czynnej	50%
geometria	
plan	https://www.gov.pl/zagospodarowanieprzestrzenne/app/AktPlanowaniaPrzestrzennego/PL.ZIPPZP.12052/241715-POG/1POG
strefa planistyczna	PL.ZIPPZP.12052_241715-POG_1POG-296SJ_20260609T090400
identyfikator	https://www.gov.pl/zagospodarowanieprzestrzenne/app/StrefaPlanistyczna/PL.ZIPPZP.12052/241715-POG/1POG-296SJ

	/20260609T090400
przestrzen nazw	PL.ZIPPZP.12052/241715-POG
lokalny id	1POG-296SJ
wersja id	20260609T090400
początek wersji obiektu	2026-06-09T09:04
nazwa	strefa wielofunkcyjna z zabudową mieszkaniową jednorodzinną
oznaczenie	296SJ
symbol	SJ
obowiązuje od	2026-05-18
obowiązuje do	obecnie
status	w opracowaniu https://inspire.ec.europa.eu/codelist/ProcessStepGeneralValue/elaboration
charakter ustalenia	ogólnie wiążące https://inspire.ec.europa.eu/codelist/RegulationNatureValue/generallyBinding
profil podstawowy	teren zabudowy mieszkaniowej jednorodzinnej teren usług teren komunikacji teren zieleni urządzonej teren ogrodów działkowych teren infrastruktury technicznej
profil dodatkowy	teren zieleni naturalnej teren lasu teren wód
maksymalna nadziemna intensywność zabudowy	0.4
maksymalny udział powierzchni zabudowy	40%
maksymalna wysokość zabudowy	9.0 m
minimalny udział powierzchni biologicznie czynnej	50%
geometria	
plan	https://www.gov.pl/zagospodarowanieprzestrzenne/app/AktPlanowaniaPrzestrzennego/PL.ZIPPZP.12052/241715-POG/1POG
strefa planistyczna	PL.ZIPPZP.12052_241715-POG_1POG-297SJ_20260609T090400
identyfikator	https://www.gov.pl/zagospodarowanieprzestrzenne/app

	/StrefaPlanistyczna/PL.ZIPPZP.12052/241715-POG/1POG-297SJ /20260609T090400
przestrzen nazw	PL.ZIPPZP.12052/241715-POG
lokalny id	1POG-297SJ
wersja id	20260609T090400
początek wersji obiektu	2026-06-09T09:04
nazwa	strefa wielofunkcyjna z zabudową mieszkaniową jednorodzinną
oznaczenie	297SJ
symbol	SJ
obowiązuje od	2026-05-18
obowiązuje do	obecnie
status	w opracowaniu https://inspire.ec.europa.eu/codelist/ProcessStepGeneralValue/elaboration
charakter ustalenia	ogólnie wiążące https://inspire.ec.europa.eu/codelist/RegulationNatureValue/generallyBinding
profil podstawowy	teren zabudowy mieszkaniowej jednorodzinnej teren usług teren komunikacji teren zieleni urządzonej teren ogrodów działkowych teren infrastruktury technicznej
profil dodatkowy	teren zieleni naturalnej teren lasu teren wód
maksymalna nadziemna intensywność zabudowy	0.4
maksymalny udział powierzchni zabudowy	40%
maksymalna wysokość zabudowy	9.0 m
minimalny udział powierzchni biologicznie czynnej	50%
geometria	
plan	https://www.gov.pl/zagospodarowanieprzestrzenne/app/AktPlanowaniaPrzestrzennego/PL.ZIPPZP.12052/241715-POG/1POG
strefa planistyczna	PL.ZIPPZP.12052_241715-POG_1POG-298SJ_20260609T090400

identyfier <https://www.gov.pl/zagospodarowanieprzestrzenne/app/StrefaPlanistyczna/PL.ZIPPZP.12052/241715-POG/1POG-298SJ/20260609T090400>

przestrzen nazw PL.ZIPPZP.12052/241715-POG

lokalny id 1POG-298SJ

wersja id 20260609T090400

początek wersji obiektu 2026-06-09T09:04

nazwa strefa wielofunkcyjna z zabudową mieszkaniową jednorodzinną

oznaczenie 298SJ

symbol SJ

obowiązuje od 2026-05-18

obowiązuje do obecnie

status w opracowaniu
<https://inspire.ec.europa.eu/codelist/ProcessStepGeneralValue/elaboration>

charakter ustalenia ogólnie wiążące
<https://inspire.ec.europa.eu/codelist/RegulationNatureValue/generallyBinding>

profil podstawowy teren zabudowy mieszkaniowej jednorodzinnej
teren usług
teren komunikacji
teren zieleni urządzonej
teren ogrodów działkowych
teren infrastruktury technicznej

profil dodatkowy teren zabudowy letniskowej lub rekreacji indywidualnej
teren zieleni naturalnej
teren lasu
teren wód

maksymalna nadziemna intensywność zabudowy 0.4

maksymalny udział powierzchni zabudowy 40%


maksymalna wysokość zabudowy 9.0 m

minimalny udział powierzchni biologicznie czynnej 50%

geometria



plan <https://www.gov.pl/zagospodarowanieprzestrzenne/app/AktPlanowaniaPrzestrzennego/PL.ZIPPZP.12052/241715-POG/1POG>

strefa planistyczna	PL.ZIPPZP.12052_241715-POG_1POG-299SJ_20260609T090400
identyfier	https://www.gov.pl/zagospodarowanieprzestrzenne/app/StrefaPlanistyczna/PL.ZIPPZP.12052/241715-POG/1POG-299SJ/20260609T090400
przestrzen nazw	PL.ZIPPZP.12052/241715-POG
lokalny id	1POG-299SJ
wersja id	20260609T090400
początek wersji obiektu	2026-06-09T09:04
nazwa	strefa wielofunkcyjna z zabudową mieszkaniową jednorodzinną
oznaczenie	299SJ
symbol	SJ
obowiązuje od	2026-05-18
obowiązuje do	obecnie
status	w opracowaniu https://inspire.ec.europa.eu/codelist/ProcessStepGeneralValue/elaboration
charakter ustalenia	ogólnie wiążące https://inspire.ec.europa.eu/codelist/RegulationNatureValue/generallyBinding
profil podstawowy	teren zabudowy mieszkaniowej jednorodzinnej teren usług teren komunikacji teren zieleni urządzonej teren ogrodów działkowych teren infrastruktury technicznej
profil dodatkowy	teren zabudowy letniskowej lub rekreacji indywidualnej teren zieleni naturalnej teren lasu teren wód
maksymalna nadziemna intensywność zabudowy	0.4
maksymalny udział powierzchni zabudowy	40%
maksymalna wysokość zabudowy	9.0 m
minimalny udział powierzchni biologicznie czynnej	50%
geometria	
plan	https://www.gov.pl/zagospodarowanieprzestrzenne/app

strefa planistyczna	PL.ZIPPZP.12052_241715-POG_1POG-300SJ_20260609T090400
identyfier	https://www.gov.pl/zagospodarowanieprzestrzenne/app/StrefaPlanistyczna/PL.ZIPPZP.12052/241715-POG/1POG-300SJ/20260609T090400
przestrzen nazw	PL.ZIPPZP.12052/241715-POG
lokalny id	1POG-300SJ
wersja id	20260609T090400
początek wersji obiektu	2026-06-09T09:04
nazwa	strefa wielofunkcyjna z zabudową mieszkaniową jednorodzinną
oznaczenie	300SJ
symbol	SJ
obowiązuje od	2026-05-18
obowiązuje do	obecnie
status	w opracowaniu https://inspire.ec.europa.eu/codelist/ProcessStepGeneralValue/elaboration
charakter ustalenia	ogólnie wiążące https://inspire.ec.europa.eu/codelist/RegulationNatureValue/generallyBinding
profil podstawowy	teren zabudowy mieszkaniowej jednorodzinnej teren usług teren komunikacji teren zieleni urządzonej teren ogrodów działkowych teren infrastruktury technicznej
profil dodatkowy	teren zabudowy letniskowej lub rekreacji indywidualnej teren zieleni naturalnej teren lasu teren wód
maksymalna nadziemna intensywnosc zabudowy	0.4
maksymalny udział powierzchni zabudowy	40%
maksymalna wysokosc zabudowy	9.0 m
minimalny udział powierzchni biologicznie czynnej	50%

geometria

plan	https://www.gov.pl/zagospodarowanieprzestrzenne/app/AktPlanowaniaPrzestrzennego/PL.ZIPPZP.12052/241715-POG/1POG
strefa planistyczna	PL.ZIPPZP.12052_241715-POG_1POG-301SJ_20260609T090400
identyfier	https://www.gov.pl/zagospodarowanieprzestrzenne/app/StrefaPlanistyczna/PL.ZIPPZP.12052/241715-POG/1POG-301SJ/20260609T090400
przestrzen nazw	PL.ZIPPZP.12052/241715-POG
lokalny id	1POG-301SJ
wersja id	20260609T090400
początek wersji obiektu	2026-06-09T09:04
nazwa	strefa wielofunkcyjna z zabudową mieszkaniową jednorodzinną
oznaczenie	301SJ
symbol	SJ
obowiązuje od	2026-05-18
obowiązuje do	obecnie
status	w opracowaniu https://inspire.ec.europa.eu/codelist/ProcessStepGeneralValue/elaboration
charakter ustalenia	ogólnie wiążące https://inspire.ec.europa.eu/codelist/RegulationNatureValue/generallyBinding
profil podstawowy	teren zabudowy mieszkaniowej jednorodzinnej teren usług teren komunikacji teren zieleni urządzonej teren ogrodów działkowych teren infrastruktury technicznej
profil dodatkowy	teren zabudowy letniskowej lub rekreacji indywidualnej teren zieleni naturalnej teren lasu teren wód
maksymalna nadziemna intensywnosc zabudowy	0.4
maksymalny udział powierzchni zabudowy	40%
maksymalna wysokosc zabudowy	9.0 m
minimalny udział powierzchni biologicznie czynnej	50%
geometria	



plan <https://www.gov.pl/zagospodarowanieprzestrzenne/app/AktPlanowaniaPrzestrzennego/PL.ZIPPZP.12052/241715-POG/1POG>

strefa planistyczna PL.ZIPPZP.12052_241715-POG_1POG-302SJ_20260609T090400

identyfier <https://www.gov.pl/zagospodarowanieprzestrzenne/app/StrefaPlanistyczna/PL.ZIPPZP.12052/241715-POG/1POG-302SJ/20260609T090400>

przestrzen nazw PL.ZIPPZP.12052/241715-POG

lokalny id 1POG-302SJ

wersja id 20260609T090400

początek wersji obiektu 2026-06-09T09:04

nazwa strefa wielofunkcyjna z zabudową mieszkaniową jednorodzinną

oznaczenie 302SJ

symbol SJ

obowiązuje od 2026-05-18

obowiązuje do obecnie

status w opracowaniu
<https://inspire.ec.europa.eu/codelist/ProcessStepGeneralValue/elaboration>

charakter ustalenia ogólnie wiążące
<https://inspire.ec.europa.eu/codelist/RegulationNatureValue/generallyBinding>

profil podstawowy teren zabudowy mieszkaniowej jednorodzinnej
teren usług
teren komunikacji
teren zieleni urządzonej
teren ogrodów działkowych
teren infrastruktury technicznej

profil dodatkowy teren zabudowy letniskowej lub rekreacji indywidualnej
teren zieleni naturalnej
teren lasu
teren wód

maksymalna nadziemna intensywność zabudowy 0.4

maksymalny udział powierzchni zabudowy 40%

maksymalna wysokość zabudowy 9.0 m

minimalny udział powierzchni

biologicznie czynnej	50%
geometria	
plan	https://www.gov.pl/zagospodarowanieprzestrzenne/app/AktPlanowaniaPrzestrzennego/PL.ZIPPZP.12052/241715-POG/1POG
strefa planistyczna	PL.ZIPPZP.12052_241715-POG_1POG-303SJ_20260609T090400
identfier	https://www.gov.pl/zagospodarowanieprzestrzenne/app/StrefaPlanistyczna/PL.ZIPPZP.12052/241715-POG/1POG-303SJ/20260609T090400
przestrzen nazw	PL.ZIPPZP.12052/241715-POG
lokalny id	1POG-303SJ
wersja id	20260609T090400
początek wersji obiektu	2026-06-09T09:04
nazwa	strefa wielofunkcyjna z zabudową mieszkaniową jednorodzinną
oznaczenie	303SJ
symbol	SJ
obowiązuje od	2026-05-18
obowiązuje do	obecnie
status	w opracowaniu https://inspire.ec.europa.eu/codelist/ProcessStepGeneralValue/elaboration
charakter ustalenia	ogólnie wiążące https://inspire.ec.europa.eu/codelist/RegulationNatureValue/generallyBinding
profil podstawowy	teren zabudowy mieszkaniowej jednorodzinnej teren usług teren komunikacji teren zieleni urządzonej teren ogrodów działkowych teren infrastruktury technicznej
profil dodatkowy	teren zabudowy letniskowej lub rekreacji indywidualnej teren zieleni naturalnej teren lasu teren wód
maksymalna nadziemna intensywnosc zabudowy	0.4
maksymalny udział powierzchni zabudowy	40%
maksymalna wysokosc zabudowy	9.0 m

minimalny udział powierzchni biologicznie czynnej 50%

geometria



plan <https://www.gov.pl/zagospodarowanieprzestrzenne/app/AktPlanowaniaPrzestrzennego/PL.ZIPPZP.12052/241715-POG/1POG>

strefa planistyczna PL.ZIPPZP.12052_241715-POG_1POG-304SJ_20260609T090400

identyfier <https://www.gov.pl/zagospodarowanieprzestrzenne/app/StrefaPlanistyczna/PL.ZIPPZP.12052/241715-POG/1POG-304SJ/20260609T090400>

przestrzen nazw PL.ZIPPZP.12052/241715-POG

lokalny id 1POG-304SJ

wersja id 20260609T090400

początek wersji obiektu 2026-06-09T09:04

nazwa strefa wielofunkcyjna z zabudową mieszkaniową jednorodzinną

oznaczenie 304SJ

symbol SJ

obowiązuje od 2026-05-18

obowiązuje do obecnie

status w opracowaniu
<https://inspire.ec.europa.eu/codelist/ProcessStepGeneralValue/elaboration>

charakter ustalenia ogólnie wiążące
<https://inspire.ec.europa.eu/codelist/RegulationNatureValue/generallyBinding>

profil podstawowy teren zabudowy mieszkaniowej jednorodzinnej
teren usług
teren komunikacji
teren zieleni urządzonej
teren ogrodów działkowych
teren infrastruktury technicznej

profil dodatkowy teren zabudowy letniskowej lub rekreacji indywidualnej
teren zieleni naturalnej
teren lasu
teren wód

maksymalna nadziemna intensywność zabudowy 0.4

maksymalny udział powierzchni zabudowy 40%

maksymalna wysokość zabudowy 9.0 m

minimalny udział powierzchni biologicznie czynnej 50%

geometria



plan <https://www.gov.pl/zagospodarowanieprzestrzenne/app/AktPlanowaniaPrzestrzennego/PL.ZIPPZP.12052/241715-POG/1POG>

strefa planistyczna PL.ZIPPZP.12052_241715-POG_1POG-305SJ_20260609T090400

identyfikator <https://www.gov.pl/zagospodarowanieprzestrzenne/app/StrefaPlanistyczna/PL.ZIPPZP.12052/241715-POG/1POG-305SJ/20260609T090400>

przestrzeń nazw PL.ZIPPZP.12052/241715-POG

lokalny id 1POG-305SJ

wersja id 20260609T090400

początek wersji obiektu 2026-06-09T09:04

nazwa strefa wielofunkcyjna z zabudową mieszkaniową jednorodzinną

oznaczenie 305SJ

symbol SJ

obowiązuje od 2026-05-18

obowiązuje do obecnie

status w opracowaniu
<https://inspire.ec.europa.eu/codelist/ProcessStepGeneralValue/elaboration>


charakter ustalenia ogólnie wiążące
<https://inspire.ec.europa.eu/codelist/RegulationNatureValue/generallyBinding>

profil podstawowy teren zabudowy mieszkaniowej jednorodzinnej
teren usług
teren komunikacji
teren zieleni urządzonej
teren ogrodów działkowych
teren infrastruktury technicznej

profil dodatkowy teren zabudowy letniskowej lub rekreacji indywidualnej
teren zieleni naturalnej
teren lasu
teren wód

maksymalna nadziemna intensywność zabudowy 0.4

maksymalny udział powierzchni

zabudowy	40%
maksymalna wysokość zabudowy	9.0 m
minimalny udział powierzchni biologicznie czynnej	50%
geometria	
plan	https://www.gov.pl/zagospodarowanieprzestrzenne/app/AktPlanowaniaPrzestrzennego/PL.ZIPPZP.12052/241715-POG/1POG
strefa planistyczna	PL.ZIPPZP.12052_241715-POG_1POG-306SJ_20260609T090400
identyfikator	https://www.gov.pl/zagospodarowanieprzestrzenne/app/StrefaPlanistyczna/PL.ZIPPZP.12052/241715-POG/1POG-306SJ/20260609T090400
przestrzeń nazw	PL.ZIPPZP.12052/241715-POG
lokalny id	1POG-306SJ
wersja id	20260609T090400
początek wersji obiektu	2026-06-09T09:04
nazwa	strefa wielofunkcyjna z zabudową mieszkaniową jednorodzinną
oznaczenie	306SJ
symbol	SJ
obowiązuje od	2026-05-18
obowiązuje do	obecnie
status	w opracowaniu https://inspire.ec.europa.eu/codelist/ProcessStepGeneralValue/elaboration
charakter ustalenia	ogólnie wiążące https://inspire.ec.europa.eu/codelist/RegulationNatureValue/generallyBinding
profil podstawowy	teren zabudowy mieszkaniowej jednorodzinnej teren usług teren komunikacji teren zieleni urządzonej teren ogrodów działkowych teren infrastruktury technicznej
profil dodatkowy	teren zabudowy letniskowej lub rekreacji indywidualnej teren zieleni naturalnej teren lasu teren wód
maksymalna nadziemna intensywność zabudowy	0.4

maksymalny udział powierzchni zabudowy 40%

maksymalna wysokość zabudowy 9.0 m

minimalny udział powierzchni biologicznie czynnej 50%

geometria



plan <https://www.gov.pl/zagospodarowanieprzestrzenne/app/AktPlanowaniaPrzestrzennego/PL.ZIPPZP.12052/241715-POG/1POG>

strefa planistyczna PL.ZIPPZP.12052_241715-POG_1POG-307SJ_20260609T090400

identyfikator <https://www.gov.pl/zagospodarowanieprzestrzenne/app/StrefaPlanistyczna/PL.ZIPPZP.12052/241715-POG/1POG-307SJ/20260609T090400>

przestrzeń nazw PL.ZIPPZP.12052/241715-POG

lokalny id 1POG-307SJ

wersja id 20260609T090400

początek wersji obiektu 2026-06-09T09:04

nazwa strefa wielofunkcyjna z zabudową mieszkaniową jednorodzinną

oznaczenie 307SJ

symbol SJ

obowiązuje od 2026-05-18

obowiązuje do obecnie

status w opracowaniu
<https://inspire.ec.europa.eu/codelist/ProcessStepGeneralValue/elaboration>

charakter ustalenia ogólnie wiążące
<https://inspire.ec.europa.eu/codelist/RegulationNatureValue/generallyBinding>

profil podstawowy teren zabudowy mieszkaniowej jednorodzinnej
teren usług
teren komunikacji
teren zieleni urządzonej
teren ogrodów działkowych
teren infrastruktury technicznej

profil dodatkowy teren zabudowy letniskowej lub rekreacji indywidualnej
teren zieleni naturalnej
teren lasu
teren wód

maksymalna nadziemna

intensywnosc zabudowy	0.4
maksymalny udzial powierzchni zabudowy	40%
maksymalna wysokosc zabudowy	9.0 m
minimalny udzial powierzchni biologicznie czynnej	50%

geometria



plan

<https://www.gov.pl/zagospodarowanieprzestrzenne/app/AktPlanowaniaPrzestrzennego/PL.ZIPPZP.12052/241715-POG/1POG>

strefa planistyczna

PL.ZIPPZP.12052_241715-POG_1POG-308SJ_20260609T090400

identyfier

<https://www.gov.pl/zagospodarowanieprzestrzenne/app/StrefaPlanistyczna/PL.ZIPPZP.12052/241715-POG/1POG-308SJ/20260609T090400>

przestrzen nazw

PL.ZIPPZP.12052/241715-POG

lokalny id

1POG-308SJ

wersja id

20260609T090400

poczatek wersji obiektu

2026-06-09T09:04

nazwa

strefa wielofunkcyjna z zabudową mieszkaniową jednorodzinną

oznaczenie

308SJ

symbol

SJ

obowiazuje od

2026-05-18

obowiazuje do

obecnie

status

w opracowaniu
<https://inspire.ec.europa.eu/codelist/ProcessStepGeneralValue/elaboration>

charakter ustalenia

ogólnie wiążące
<https://inspire.ec.europa.eu/codelist/RegulationNatureValue/generallyBinding>

profil podstawowy

teren zabudowy mieszkaniowej jednorodzinnej
 teren usług
 teren komunikacji
 teren zieleni urządzonej
 teren ogrodów działkowych
 teren infrastruktury technicznej

profil dodatkowy

teren zabudowy letniskowej lub rekreacji indywidualnej
 teren zieleni naturalnej
 teren lasu
 teren wód

maksymalna nadziemna intensywnosc zabudowy	0.4
maksymalny udzial powierzchni zabudowy	40%
maksymalna wysokosc zabudowy	9.0 m
minimalny udzial powierzchni biologicznie czynnej	50%

geometria



plan <https://www.gov.pl/zagospodarowanieprzestrzenne/app/AktPlanowaniaPrzestrzennego/PL.ZIPPZP.12052/241715-POG/1POG>

strefa planistyczna PL.ZIPPZP.12052_241715-POG_1POG-309SJ_20260609T090400

identyfier <https://www.gov.pl/zagospodarowanieprzestrzenne/app/StrefaPlanistyczna/PL.ZIPPZP.12052/241715-POG/1POG-309SJ/20260609T090400>

przestrzen nazw PL.ZIPPZP.12052/241715-POG

lokalny id 1POG-309SJ

wersja id 20260609T090400

poczatek wersji obiektu 2026-06-09T09:04

nazwa strefa wielofunkcyjna z zabudową mieszkaniową jednorodzinną

oznaczenie 309SJ

symbol SJ

obowiazuje od 2026-05-18


obowiazuje do obecnie

status w opracowaniu
<https://inspire.ec.europa.eu/codelist/ProcessStepGeneralValue/elaboration>


charakter ustalenia ogólnie wiążące
<https://inspire.ec.europa.eu/codelist/RegulationNatureValue/generallyBinding>


profil podstawowy teren zabudowy mieszkaniowej jednorodzinnej
teren usług
teren komunikacji
teren zieleni urządzonej
teren ogrodów działkowych
teren infrastruktury technicznej

profil dodatkowy teren zabudowy letniskowej lub rekreacji indywidualnej
teren zieleni naturalnej

	teren lasu teren wód
maksymalna nadziemna intensywnosc zabudowy	0.4
maksymalny udzial powierzchni zabudowy	40%
maksymalna wysokosc zabudowy	9.0 m
minimalny udzial powierzchni biologicznie czynnej	50%
geometria	
plan	https://www.gov.pl/zagospodarowanieprzestrzenne/app/AktPlanowaniaPrzestrzennego/PL.ZIPPZP.12052/241715-POG/1POG
strefa planistyczna	PL.ZIPPZP.12052_241715-POG_1POG-310SJ_20260609T090400
identfier	https://www.gov.pl/zagospodarowanieprzestrzenne/app/StrefaPlanistyczna/PL.ZIPPZP.12052/241715-POG/1POG-310SJ/20260609T090400
przestrzen nazw	PL.ZIPPZP.12052/241715-POG
lokalny id	1POG-310SJ
wersja id	20260609T090400
poczatek wersji obiektu	2026-06-09T09:04
nazwa	strefa wielofunkcyjna z zabudową mieszkaniową jednorodzinną
oznaczenie	310SJ
symbol	SJ
obowiazuje od	2026-05-18
obowiazuje do	obecnie
status	w opracowaniu https://inspire.ec.europa.eu/codelist/ProcessStepGeneralValue/elaboration
charakter ustalenia	ogólnie wiążące https://inspire.ec.europa.eu/codelist/RegulationNatureValue/generallyBinding
profil podstawowy	teren zabudowy mieszkaniowej jednorodzinnej teren usług teren komunikacji teren zieleni urządzonej teren ogrodów działkowych teren infrastruktury technicznej

profil dodatkowy	teren zabudowy letniskowej lub rekreacji indywidualnej teren zieleni naturalnej teren lasu teren wód
maksymalna nadziemna intensywnosc zabudowy	0.4
maksymalny udzial powierzchni zabudowy	40%
maksymalna wysokosc zabudowy	9.0 m
minimalny udzial powierzchni biologicznie czynnej	50%
geometria	
plan	https://www.gov.pl/zagospodarowanieprzestrzenne/app/AktPlanowaniaPrzestrzennego/PL.ZIPPZP.12052/241715-POG/1POG
strefa planistyczna	PL.ZIPPZP.12052_241715-POG_1POG-311SJ_20260609T090400
identfier	https://www.gov.pl/zagospodarowanieprzestrzenne/app/StrefaPlanistyczna/PL.ZIPPZP.12052/241715-POG/1POG-311SJ/20260609T090400
przestrzen nazw	PL.ZIPPZP.12052/241715-POG
lokalny id	1POG-311SJ
wersja id	20260609T090400
poczatek wersji obiektu	2026-06-09T09:04
nazwa	strefa wielofunkcyjna z zabudową mieszkaniową jednorodzinną
oznaczenie	311SJ
symbol	SJ
obowiazuje od	2026-05-18
obowiazuje do	obecnie
status	w opracowaniu https://inspire.ec.europa.eu/codelist/ProcessStepGeneralValue/elaboration
charakter ustalenia	ogólnie wiążące https://inspire.ec.europa.eu/codelist/RegulationNatureValue/generallyBinding
profil podstawowy	teren zabudowy mieszkaniowej jednorodzinnej teren usług teren komunikacji teren zieleni urządzonej

	teren ogrodów działkowych teren infrastruktury technicznej
profil dodatkowy	teren zabudowy letniskowej lub rekreacji indywidualnej teren zieleni naturalnej teren lasu teren wód
maksymalna nadziemna intensywnosc zabudowy	0.4
maksymalny udzial powierzchni zabudowy	40%
maksymalna wysokosc zabudowy	9.0 m
minimalny udzial powierzchni biologicznie czynnej	50%
geometria	
plan	https://www.gov.pl/zagospodarowanieprzestrzenne/app/AktPlanowaniaPrzestrzennego/PL.ZIPPZP.12052/241715-POG/1POG
strefa planistyczna	PL.ZIPPZP.12052_241715-POG_1POG-312SJ_20260609T090400
identfier	https://www.gov.pl/zagospodarowanieprzestrzenne/app/StrefaPlanistyczna/PL.ZIPPZP.12052/241715-POG/1POG-312SJ/20260609T090400
przestrzen nazw	PL.ZIPPZP.12052/241715-POG
lokalny id	1POG-312SJ
wersja id	20260609T090400
początek wersji obiektu	2026-06-09T09:04
nazwa	strefa wielofunkcyjna z zabudową mieszkaniową jednorodzinną
oznaczenie	312SJ
symbol	SJ
obowiązuje od	2026-05-18
obowiązuje do	obecnie
status	w opracowaniu https://inspire.ec.europa.eu/codelist/ProcessStepGeneralValue/elaboration
charakter ustalenia	ogólnie wiążące https://inspire.ec.europa.eu/codelist/RegulationNatureValue/generallyBinding
profil podstawowy	teren zabudowy mieszkaniowej jednorodzinnej teren usług

	teren komunikacji teren zieleni urządzonej teren ogrodów działkowych teren infrastruktury technicznej
profil dodatkowy	teren zabudowy letniskowej lub rekreacji indywidualnej teren zieleni naturalnej teren lasu teren wód
maksymalna nadziemna intensywnosc zabudowy	0.4
maksymalny udzial powierzchni zabudowy	40%
maksymalna wysokosc zabudowy	9.0 m
minimalny udzial powierzchni biologicznie czynnej	50%
geometria	
plan	https://www.gov.pl/zagospodarowanieprzestrzenne/app/AktPlanowaniaPrzestrzennego/PL.ZIPPZP.12052/241715-POG/1POG
strefa planistyczna	PL.ZIPPZP.12052_241715-POG_1POG-313SJ_20260609T090400
identfier	https://www.gov.pl/zagospodarowanieprzestrzenne/app/StrefaPlanistyczna/PL.ZIPPZP.12052/241715-POG/1POG-313SJ/20260609T090400
przestrzen nazw	PL.ZIPPZP.12052/241715-POG
lokalny id	1POG-313SJ
wersja id	20260609T090400
poczatek wersji obiektu	2026-06-09T09:04
nazwa	strefa wielofunkcyjna z zabudową mieszkaniową jednorodzinną
oznaczenie	313SJ
symbol	SJ
obowiazuje od	2026-05-18
obowiazuje do	obecnie
status	w opracowaniu https://inspire.ec.europa.eu/codelist/ProcessStepGeneralValue/elaboration
charakter ustalenia	ogólnie wiążące https://inspire.ec.europa.eu/codelist/RegulationNatureValue/generallyBinding