


profil podstawowy	teren zabudowy mieszkaniowej jednorodzinnej teren usług teren komunikacji teren zieleni urządzonej teren ogrodów działkowych teren infrastruktury technicznej
profil dodatkowy	teren zabudowy letniskowej lub rekreacji indywidualnej teren zieleni naturalnej teren lasu teren wód
maksymalna nadziemna intensywnosc zabudowy	0.4
maksymalny udzial powierzchni zabudowy	40%
maksymalna wysokosc zabudowy	9.0 m
minimalny udzial powierzchni biologicznie czynnej	50%
geometria	
plan	https://www.gov.pl/zagospodarowanieprzestrzenne/app/AktPlanowaniaPrzestrzennego/PL.ZIPPZP.12052/241715-POG/1POG
strefa planistyczna	PL.ZIPPZP.12052_241715-POG_1POG-314SJ_20260609T090400
identfier	https://www.gov.pl/zagospodarowanieprzestrzenne/app/StrefaPlanistyczna/PL.ZIPPZP.12052/241715-POG/1POG-314SJ/20260609T090400
przestrzen nazw	PL.ZIPPZP.12052/241715-POG
lokalny id	1POG-314SJ
wersja id	20260609T090400
poczatek wersji obiektu	2026-06-09T09:04
nazwa	strefa wielofunkcyjna z zabudową mieszkaniową jednorodziną
oznaczenie	314SJ
symbol	SJ
obowiazuje od	2026-05-18
obowiazuje do	obecnie
status	w opracowaniu https://inspire.ec.europa.eu/codelist/ProcessStepGeneralValue/elaboration
charakter ustalenia	ogólnie wiążące https://inspire.ec.europa.eu/codelist/RegulationNatureValue

[/generallyBinding](#)

profil podstawowy

teren zabudowy mieszkaniowej jednorodzinnej
teren usług
teren komunikacji
teren zieleni urządzonej
teren ogrodów działkowych
teren infrastruktury technicznej

profil dodatkowy

teren zabudowy letniskowej lub rekreacji indywidualnej
teren zieleni naturalnej
teren lasu
teren wód

maksymalna nadziemna intensywnosc zabudowy

0.4

maksymalny udzial powierzchni zabudowy

40%

maksymalna wysokosc zabudowy

9.0 m

minimalny udzial powierzchni biologicznie czynnej

50%

geometria



plan

<https://www.gov.pl/zagospodarowanieprzestrzenne/app/AktPlanowaniaPrzestrzennego/PL.ZIPPZP.12052/241715-POG/1POG>

strefa planistyczna

PL.ZIPPZP.12052_241715-POG_1POG-315SJ_20260609T090400

identfier

<https://www.gov.pl/zagospodarowanieprzestrzenne/app/StrefaPlanistyczna/PL.ZIPPZP.12052/241715-POG/1POG-315SJ/20260609T090400>

przestrzen nazw

PL.ZIPPZP.12052/241715-POG

lokalny id

1POG-315SJ

wersja id

20260609T090400

początek wersji obiektu

2026-06-09T09:04

nazwa

strefa wielofunkcyjna z zabudową mieszkaniową jednorodziną

oznaczenie

315SJ

symbol

SJ

obowiązuje od


2026-05-18

obowiązuje do

obecnie

status

w opracowaniu
<https://inspire.ec.europa.eu/codelist/ProcessStepGeneralValue/elaboration>

charakter ustalenia	ogólnie wiążące https://inspire.ec.europa.eu/codelist/RegulationNatureValue/generallyBinding
profil podstawowy	teren zabudowy mieszkaniowej jednorodzinnej teren usług teren komunikacji teren zieleni urządzonej teren ogrodów działkowych teren infrastruktury technicznej
profil dodatkowy	teren zabudowy letniskowej lub rekreacji indywidualnej teren zieleni naturalnej teren lasu teren wód
maksymalna nadziemna intensywnosc zabudowy	0.4
maksymalny udzial powierzchni zabudowy	40%
maksymalna wysokosc zabudowy	9.0 m
minimalny udzial powierzchni biologicznie czynnej	50%
geometria	
plan	https://www.gov.pl/zagospodarowanieprzestrzenne/app/AktPlanowaniaPrzestrzennego/PL.ZIPPZP.12052/241715-POG/1POG
strefa planistyczna	PL.ZIPPZP.12052_241715-POG_1POG-316SJ_20260609T090400
identfier	https://www.gov.pl/zagospodarowanieprzestrzenne/app/StrefaPlanistyczna/PL.ZIPPZP.12052/241715-POG/1POG-316SJ/20260609T090400
przestrzen nazw	PL.ZIPPZP.12052/241715-POG
lokalny id	1POG-316SJ
wersja id	20260609T090400
początek wersji obiektu	2026-06-09T09:04
nazwa	strefa wielofunkcyjna z zabudową mieszkaniową jednorodzinną
oznaczenie	316SJ
symbol	SJ
obowiązuje od	2026-05-18
obowiązuje do	obecnie
status	w opracowaniu https://inspire.ec.europa.eu/codelist/ProcessStepGeneralValue

[/elaboration](#)

charakter ustalenia

ogólnie wiążące
<https://inspire.ec.europa.eu/codelist/RegulationNatureValue/generallyBinding>

profil podstawowy

teren zabudowy mieszkaniowej jednorodzinnej
teren usług
teren komunikacji
teren zieleni urządzonej
teren ogrodów działkowych
teren infrastruktury technicznej

profil dodatkowy

teren zabudowy letniskowej lub rekreacji indywidualnej
teren zieleni naturalnej
teren lasu
teren wód

maksymalna nadziemna intensywnosc zabudowy

0.4

maksymalny udzial powierzchni zabudowy

40%

maksymalna wysokosc zabudowy

9.0 m

minimalny udzial powierzchni biologicznie czynnej

50%

geometria



plan

<https://www.gov.pl/zagospodarowanieprzestrzenne/app/AktPlanowaniaPrzestrzennego/PL.ZIPPZP.12052/241715-POG/1POG>

strefa planistyczna

PL.ZIPPZP.12052_241715-POG_1POG-317SJ_20260609T090400

identyfier

<https://www.gov.pl/zagospodarowanieprzestrzenne/app/StrefaPlanistyczna/PL.ZIPPZP.12052/241715-POG/1POG-317SJ/20260609T090400>

przestrzen nazw

PL.ZIPPZP.12052/241715-POG

lokalny id

1POG-317SJ

wersja id

20260609T090400

poczatek wersji obiektu

2026-06-09T09:04

nazwa

strefa wielofunkcyjna z zabudową mieszkaniową jednorodzinną

oznaczenie

317SJ

symbol


SJ


obowiazuje od


2026-05-18


obowiazuje do


obecnie

status	w opracowaniu https://inspire.ec.europa.eu/codelist/ProcessStepGeneralValue/elaboration
charakter ustalenia	ogólnie wiążące https://inspire.ec.europa.eu/codelist/RegulationNatureValue/generallyBinding
profil podstawowy	teren zabudowy mieszkaniowej jednorodzinnej teren usług teren komunikacji teren zieleni urządzonej teren ogrodów działkowych teren infrastruktury technicznej
profil dodatkowy	teren zabudowy letniskowej lub rekreacji indywidualnej teren zieleni naturalnej teren lasu teren wód
maksymalna nadziemna intensywnosc zabudowy	0.4
maksymalny udzial powierzchni zabudowy	40%
maksymalna wysokosc zabudowy	9.0 m
minimalny udzial powierzchni biologicznie czynnej	50%
geometria	
plan	https://www.gov.pl/zagospodarowanieprzestrzenne/app/AktPlanowaniaPrzestrzennego/PL.ZIPPZP.12052/241715-POG/1POG
strefa planistyczna	PL.ZIPPZP.12052_241715-POG_1POG-318SJ_20260609T090400
identyfier	https://www.gov.pl/zagospodarowanieprzestrzenne/app/StrefaPlanistyczna/PL.ZIPPZP.12052/241715-POG/1POG-318SJ/20260609T090400
przestrzen nazw	PL.ZIPPZP.12052/241715-POG
lokalny id	1POG-318SJ
wersja id	20260609T090400
początek wersji obiektu	2026-06-09T09:04
nazwa	strefa wielofunkcyjna z zabudową mieszkaniową jednorodziną
oznaczenie	318SJ
symbol	SJ
obowiązuje od	2026-05-18


obowiązuje do	obecnie
status	w opracowaniu https://inspire.ec.europa.eu/codelist/ProcessStepGeneralValue/elaboration
charakter ustalenia	ogólnie wiążące https://inspire.ec.europa.eu/codelist/RegulationNatureValue/generallyBinding
profil podstawowy	teren zabudowy mieszkaniowej jednorodzinnej teren usług teren komunikacji teren zieleni urządzonej teren ogrodów działkowych teren infrastruktury technicznej
profil dodatkowy	teren zabudowy letniskowej lub rekreacji indywidualnej teren zieleni naturalnej teren lasu teren wód
maksymalna nadziemna intensywnosc zabudowy	0.4
maksymalny udzial powierzchni zabudowy	40%
maksymalna wysokosc zabudowy	9.0 m
minimalny udzial powierzchni biologicznie czynnej	50%
geometria	
plan	https://www.gov.pl/zagospodarowanieprzestrzenne/app/AktPlanowaniaPrzestrzennego/PL.ZIPPZP.12052/241715-POG/1POG
strefa planistyczna	PL.ZIPPZP.12052_241715-POG_1POG-319SJ_20260609T090400
identyfier	https://www.gov.pl/zagospodarowanieprzestrzenne/app/StrefaPlanistyczna/PL.ZIPPZP.12052/241715-POG/1POG-319SJ/20260609T090400
przestrzen nazw	PL.ZIPPZP.12052/241715-POG
lokalny id	1POG-319SJ
wersja id	20260609T090400
poczatek wersji obiektu	2026-06-09T09:04
nazwa	strefa wielofunkcyjna z zabudową mieszkaniową jednorodzinną
oznaczenie	319SJ
symbol	SJ


obowiązuje od	2026-05-18
obowiązuje do	obecnie
status	w opracowaniu https://inspire.ec.europa.eu/codelist/ProcessStepGeneralValue/elaboration
charakter ustalenia	ogólnie wiążące https://inspire.ec.europa.eu/codelist/RegulationNatureValue/generallyBinding
profil podstawowy	teren zabudowy mieszkaniowej jednorodzinnej teren usług teren komunikacji teren zieleni urządzonej teren ogrodów działkowych teren infrastruktury technicznej
profil dodatkowy	teren zabudowy letniskowej lub rekreacji indywidualnej teren zieleni naturalnej teren lasu teren wód
maksymalna nadziemna intensywnosc zabudowy	0.4
maksymalny udzial powierzchni zabudowy	40%
maksymalna wysokosc zabudowy	9.0 m
minimalny udzial powierzchni biologicznie czynnej	50%
geometria	
plan	https://www.gov.pl/zagospodarowanieprzestrzenne/app/AktPlanowaniaPrzestrzennego/PL.ZIPPZP.12052/241715-POG/1POG
strefa planistyczna	PL.ZIPPZP.12052_241715-POG_1POG-320SJ_20260609T090400
identfier	https://www.gov.pl/zagospodarowanieprzestrzenne/app/StrefaPlanistyczna/PL.ZIPPZP.12052/241715-POG/1POG-320SJ/20260609T090400
przestrzen nazw	PL.ZIPPZP.12052/241715-POG
lokalny id	1POG-320SJ
wersja id	20260609T090400
poczatek wersji obiektu	2026-06-09T09:04
nazwa	strefa wielofunkcyjna z zabudową mieszkaniową jednorodziną
oznaczenie	320SJ

symbol	SJ
obowiązuje od	2026-05-18
obowiązuje do	obecnie
status	w opracowaniu https://inspire.ec.europa.eu/codelist/ProcessStepGeneralValue/elaboration
charakter ustalenia	ogólnie wiążące https://inspire.ec.europa.eu/codelist/RegulationNatureValue/generallyBinding
profil podstawowy	teren zabudowy mieszkaniowej jednorodzinnej teren usług teren komunikacji teren zieleni urządzonej teren ogrodów działkowych teren infrastruktury technicznej
profil dodatkowy	teren zabudowy letniskowej lub rekreacji indywidualnej teren zieleni naturalnej teren lasu teren wód
maksymalna nadziemna intensywnosc zabudowy	0.4
maksymalny udzial powierzchni zabudowy	40%
maksymalna wysokosc zabudowy	9.0 m
minimalny udzial powierzchni biologicznie czynnej	50%
geometria	
plan	https://www.gov.pl/zagospodarowanieprzestrzenne/app/AktPlanowaniaPrzestrzennego/PL.ZIPPZP.12052/241715-POG/1POG
strefa planistyczna	PL.ZIPPZP.12052_241715-POG_1POG-321SJ_20260609T090400
identyfier	https://www.gov.pl/zagospodarowanieprzestrzenne/app/StrefaPlanistyczna/PL.ZIPPZP.12052/241715-POG/1POG-321SJ/20260609T090400
przestrzen nazw	PL.ZIPPZP.12052/241715-POG
lokalny id	1POG-321SJ
wersja id	20260609T090400
początek wersji obiektu	2026-06-09T09:04
nazwa	strefa wielofunkcyjna z zabudową mieszkaniową jednorodziną


oznaczenie	321SJ
symbol	SJ
obowiązuje od	2026-05-18
obowiązuje do	obecnie
status	w opracowaniu https://inspire.ec.europa.eu/codelist/ProcessStepGeneralValue/elaboration
charakter ustalenia	ogólnie wiążące https://inspire.ec.europa.eu/codelist/RegulationNatureValue/generallyBinding
profil podstawowy	teren zabudowy mieszkaniowej jednorodzinnej teren usług teren komunikacji teren zieleni urządzonej teren ogrodów działkowych teren infrastruktury technicznej
profil dodatkowy	teren zabudowy letniskowej lub rekreacji indywidualnej teren zieleni naturalnej teren lasu teren wód
maksymalna nadziemna intensywnosc zabudowy	0.4
maksymalny udzial powierzchni zabudowy	40%
maksymalna wysokosc zabudowy	9.0 m
minimalny udzial powierzchni biologicznie czynnej	50%
geometria	
plan	https://www.gov.pl/zagospodarowanieprzestrzenne/app/AktPlanowaniaPrzestrzennego/PL.ZIPPZP.12052/241715-POG/1POG
strefa planistyczna	PL.ZIPPZP.12052_241715-POG_1POG-322SJ_20260609T090400
identyfier	https://www.gov.pl/zagospodarowanieprzestrzenne/app/StrefaPlanistyczna/PL.ZIPPZP.12052/241715-POG/1POG-322SJ/20260609T090400
przestrzen nazw	PL.ZIPPZP.12052/241715-POG
lokalny id	1POG-322SJ
wersja id	20260609T090400
poczatek wersji obiektu	2026-06-09T09:04


nazwa	strefa wielofunkcyjna z zabudową mieszkaniową jednorodzinną
oznaczenie	322SJ
symbol	SJ
obowiązuje od	2026-05-18
obowiązuje do	obecnie
status	w opracowaniu https://inspire.ec.europa.eu/codelist/ProcessStepGeneralValue/elaboration
charakter ustalenia	ogólnie wiążące https://inspire.ec.europa.eu/codelist/RegulationNatureValue/generallyBinding
profil podstawowy	teren zabudowy mieszkaniowej jednorodzinnej teren usług teren komunikacji teren zieleni urządzonej teren ogrodów działkowych teren infrastruktury technicznej
profil dodatkowy	teren zabudowy letniskowej lub rekreacji indywidualnej teren zieleni naturalnej teren lasu teren wód
maksymalna nadziemna intensywnosc zabudowy	0.4
maksymalny udział powierzchni zabudowy	40%
maksymalna wysokosc zabudowy	9.0 m
minimalny udział powierzchni biologicznie czynnej	50%
geometria	
plan	https://www.gov.pl/zagospodarowanieprzestrzenne/app/AktPlanowaniaPrzestrzennego/PL.ZIPPZP.12052/241715-POG/1POG
strefa planistyczna	PL.ZIPPZP.12052_241715-POG_1POG-323SJ_20260609T090400
identyfier	https://www.gov.pl/zagospodarowanieprzestrzenne/app/StrefaPlanistyczna/PL.ZIPPZP.12052/241715-POG/1POG-323SJ/20260609T090400
przestrzen nazw	PL.ZIPPZP.12052/241715-POG
lokalny id	1POG-323SJ
wersja id	20260609T090400

początek wersji obiektu	2026-06-09T09:04
nazwa	strefa wielofunkcyjna z zabudową mieszkaniową jednorodzinną
oznaczenie	323SJ
symbol	SJ
obowiązuje od	2026-05-18
obowiązuje do	obecnie
status	w opracowaniu https://inspire.ec.europa.eu/codelist/ProcessStepGeneralValue/elaboration
charakter ustalenia	ogólnie wiążące https://inspire.ec.europa.eu/codelist/RegulationNatureValue/generallyBinding
profil podstawowy	teren zabudowy mieszkaniowej jednorodzinnej teren usług teren komunikacji teren zieleni urządzonej teren ogrodów działkowych teren infrastruktury technicznej
profil dodatkowy	teren zabudowy letniskowej lub rekreacji indywidualnej teren zieleni naturalnej teren lasu teren wód
maksymalna nadziemna intensywność zabudowy	0.4
maksymalny udział powierzchni zabudowy	40%
maksymalna wysokość zabudowy	9.0 m
minimalny udział powierzchni biologicznie czynnej	50%
geometria	
plan	https://www.gov.pl/zagospodarowanieprzestrzenne/app/AktPlanowaniaPrzestrzennego/PL.ZIPPZP.12052/241715-POG/1POG
strefa planistyczna	PL.ZIPPZP.12052_241715-POG_1POG-324SJ_20260609T090400
identyfier	https://www.gov.pl/zagospodarowanieprzestrzenne/app/StrefaPlanistyczna/PL.ZIPPZP.12052/241715-POG/1POG-324SJ/20260609T090400
przestrzeń nazw	PL.ZIPPZP.12052/241715-POG
lokalny id	1POG-324SJ

wersja id	20260609T090400
początek wersji obiektu	2026-06-09T09:04
nazwa	strefa wielofunkcyjna z zabudową mieszkaniową jednorodzinną
oznaczenie	324SJ
symbol	SJ
obowiązuje od	2026-05-18
obowiązuje do	obecnie
status	w opracowaniu https://inspire.ec.europa.eu/codelist/ProcessStepGeneralValue/elaboration
charakter ustalenia	ogólnie wiążące https://inspire.ec.europa.eu/codelist/RegulationNatureValue/generallyBinding
profil podstawowy	teren zabudowy mieszkaniowej jednorodzinnej teren usług teren komunikacji teren zieleni urządzonej teren ogrodów działkowych teren infrastruktury technicznej
profil dodatkowy	teren zabudowy letniskowej lub rekreacji indywidualnej teren zieleni naturalnej teren lasu teren wód
maksymalna nadziemna intensywność zabudowy	0.4
maksymalny udział powierzchni zabudowy	40%
maksymalna wysokość zabudowy	9.0 m
minimalny udział powierzchni biologicznie czynnej	50%
geometria	
plan	https://www.gov.pl/zagospodarowanieprzestrzenne/app/AktPlanowaniaPrzestrzennego/PL.ZIPPZP.12052/241715-POG/1POG
strefa planistyczna	PL.ZIPPZP.12052_241715-POG_1POG-325SJ_20260609T090400
identyfikator	https://www.gov.pl/zagospodarowanieprzestrzenne/app/StrefaPlanistyczna/PL.ZIPPZP.12052/241715-POG/1POG-325SJ/20260609T090400
przestrzeń nazw	PL.ZIPPZP.12052/241715-POG

lokalny id	1POG-325SJ
wersja id	20260609T090400
początek wersji obiektu	2026-06-09T09:04
nazwa	strefa wielofunkcyjna z zabudową mieszkaniową jednorodzinną
oznaczenie	325SJ
symbol	SJ
obowiązuje od	2026-05-18
obowiązuje do	obecnie
status	w opracowaniu https://inspire.ec.europa.eu/codelist/ProcessStepGeneralValue/elaboration
charakter ustalenia	ogólnie wiążące https://inspire.ec.europa.eu/codelist/RegulationNatureValue/generallyBinding
profil podstawowy	teren zabudowy mieszkaniowej jednorodzinnej teren usług teren komunikacji teren zieleni urządzonej teren ogrodów działkowych teren infrastruktury technicznej
profil dodatkowy	teren zabudowy letniskowej lub rekreacji indywidualnej teren zieleni naturalnej teren lasu teren wód
maksymalna nadziemna intensywność zabudowy	0.4
maksymalny udział powierzchni zabudowy	40%
maksymalna wysokość zabudowy	9.0 m
minimalny udział powierzchni biologicznie czynnej	50%
geometria	
plan	https://www.gov.pl/zagospodarowanieprzestrzenne/app/AktPlanowaniaPrzestrzennego/PL.ZIPPZP.12052/241715-POG/1POG
strefa planistyczna	PL.ZIPPZP.12052_241715-POG_1POG-326SJ_20260609T090400
identyfikator	https://www.gov.pl/zagospodarowanieprzestrzenne/app/StrefaPlanistyczna/PL.ZIPPZP.12052/241715-POG/1POG-326SJ/20260609T090400

przestrzen nazw	PL.ZIPPZP.12052/241715-POG
lokalny id	1POG-326SJ
wersja id	20260609T090400
początek wersji obiektu	2026-06-09T09:04
nazwa	strefa wielofunkcyjna z zabudową mieszkaniową jednorodzinną
oznaczenie	326SJ
symbol	SJ
obowiązuje od	2026-05-18
obowiązuje do	obecnie
status	w opracowaniu https://inspire.ec.europa.eu/codelist/ProcessStepGeneralValue/elaboration
charakter ustalenia	ogólnie wiążące https://inspire.ec.europa.eu/codelist/RegulationNatureValue/generallyBinding
profil podstawowy	teren zabudowy mieszkaniowej jednorodzinnej teren usług teren komunikacji teren zieleni urządzonej teren ogrodów działkowych teren infrastruktury technicznej
profil dodatkowy	teren zabudowy letniskowej lub rekreacji indywidualnej teren zieleni naturalnej teren lasu teren wód
maksymalna nadziemna intensywność zabudowy	0.4
maksymalny udział powierzchni zabudowy	40%
maksymalna wysokość zabudowy	9.0 m
minimalny udział powierzchni biologicznie czynnej	50%
geometria	
plan	https://www.gov.pl/zagospodarowanieprzestrzenne/app/AktPlanowaniaPrzestrzennego/PL.ZIPPZP.12052/241715-POG/1POG
strefa planistyczna	PL.ZIPPZP.12052_241715-POG_1POG-327SJ_20260609T090400
identyfikator	https://www.gov.pl/zagospodarowanieprzestrzenne/app/StrefaPlanistyczna/PL.ZIPPZP.12052/241715-POG/1POG-327SJ

	/20260609T090400
przestrzen nazw	PL.ZIPPZP.12052/241715-POG
lokalny id	1POG-327SJ
wersja id	20260609T090400
początek wersji obiektu	2026-06-09T09:04
nazwa	strefa wielofunkcyjna z zabudową mieszkaniową jednorodzinną
oznaczenie	327SJ
symbol	SJ
obowiązuje od	2026-05-18
obowiązuje do	obecnie
status	w opracowaniu https://inspire.ec.europa.eu/codelist/ProcessStepGeneralValue/elaboration
charakter ustalenia	ogólnie wiążące https://inspire.ec.europa.eu/codelist/RegulationNatureValue/generallyBinding
profil podstawowy	teren zabudowy mieszkaniowej jednorodzinnej teren usług teren komunikacji teren zieleni urządzonej teren ogrodów działkowych teren infrastruktury technicznej
profil dodatkowy	teren zabudowy letniskowej lub rekreacji indywidualnej teren zieleni naturalnej teren lasu teren wód
maksymalna nadziemna intensywność zabudowy	0.4
maksymalny udział powierzchni zabudowy	40%
maksymalna wysokość zabudowy	9.0 m
minimalny udział powierzchni biologicznie czynnej	50%
geometria	
plan	https://www.gov.pl/zagospodarowanieprzestrzenne/app/AktPlanowaniaPrzestrzennego/PL.ZIPPZP.12052/241715-POG/1POG
strefa planistyczna	PL.ZIPPZP.12052_241715-POG_1POG-328SJ_20260609T090400

identyfier	https://www.gov.pl/zagospodarowanieprzestrzenne/app/StrefaPlanistyczna/PL.ZIPPZP.12052/241715-POG/1POG-328SJ/20260609T090400
przestrzen nazw	PL.ZIPPZP.12052/241715-POG
lokalny id	1POG-328SJ
wersja id	20260609T090400
początek wersji obiektu	2026-06-09T09:04
nazwa	strefa wielofunkcyjna z zabudową mieszkaniową jednorodzinną
oznaczenie	328SJ
symbol	SJ
obowiązuje od	2026-05-18
obowiązuje do	obecnie
status	w opracowaniu https://inspire.ec.europa.eu/codelist/ProcessStepGeneralValue/elaboration
charakter ustalenia	ogólnie wiążące https://inspire.ec.europa.eu/codelist/RegulationNatureValue/generallyBinding
profil podstawowy	teren zabudowy mieszkaniowej jednorodzinnej teren usług teren komunikacji teren zieleni urządzonej teren ogrodów działkowych teren infrastruktury technicznej
profil dodatkowy	teren zabudowy letniskowej lub rekreacji indywidualnej teren zieleni naturalnej teren lasu teren wód
maksymalna nadziemna intensywność zabudowy	0.4
maksymalny udział powierzchni zabudowy	40%
maksymalna wysokość zabudowy	9.0 m
minimalny udział powierzchni biologicznie czynnej	50%
geometria	
plan	https://www.gov.pl/zagospodarowanieprzestrzenne/app/AktPlanowaniaPrzestrzennego/PL.ZIPPZP.12052/241715-POG/1POG

strefa planistyczna	PL.ZIPPZP.12052_241715-POG_1POG-329SJ_20260609T090400
identyfier	https://www.gov.pl/zagospodarowanieprzestrzenne/app/StrefaPlanistyczna/PL.ZIPPZP.12052/241715-POG/1POG-329SJ/20260609T090400
przestrzen nazw	PL.ZIPPZP.12052/241715-POG
lokalny id	1POG-329SJ
wersja id	20260609T090400
początek wersji obiektu	2026-06-09T09:04
nazwa	strefa wielofunkcyjna z zabudową mieszkaniową jednorodzinną
oznaczenie	329SJ
symbol	SJ
obowiązuje od	2026-05-18
obowiązuje do	obecnie
status	w opracowaniu https://inspire.ec.europa.eu/codelist/ProcessStepGeneralValue/elaboration
charakter ustalenia	ogólnie wiążące https://inspire.ec.europa.eu/codelist/RegulationNatureValue/generallyBinding
profil podstawowy	teren zabudowy mieszkaniowej jednorodzinnej teren usług teren komunikacji teren zieleni urządzonej teren ogrodów działkowych teren infrastruktury technicznej
profil dodatkowy	teren zabudowy letniskowej lub rekreacji indywidualnej teren zieleni naturalnej teren lasu teren wód
maksymalna nadziemna intensywnosc zabudowy	0.4
maksymalny udział powierzchni zabudowy	40%
maksymalna wysokosc zabudowy	9.0 m
minimalny udział powierzchni biologicznie czynnej	50%
geometria	
plan	https://www.gov.pl/zagospodarowanieprzestrzenne/app

strefa planistyczna	PL.ZIPPZP.12052_241715-POG_1POG-330SJ_20260609T090400
identyfier	https://www.gov.pl/zagospodarowanieprzestrzenne/app/StrefaPlanistyczna/PL.ZIPPZP.12052/241715-POG/1POG-330SJ/20260609T090400
przestrzen nazw	PL.ZIPPZP.12052/241715-POG
lokalny id	1POG-330SJ
wersja id	20260609T090400
początek wersji obiektu	2026-06-09T09:04
nazwa	strefa wielofunkcyjna z zabudową mieszkaniową jednorodzinną
oznaczenie	330SJ
symbol	SJ
obowiązuje od	2026-05-18
obowiązuje do	obecnie
status	w opracowaniu https://inspire.ec.europa.eu/codelist/ProcessStepGeneralValue/elaboration
charakter ustalenia	ogólnie wiążące https://inspire.ec.europa.eu/codelist/RegulationNatureValue/generallyBinding
profil podstawowy	teren zabudowy mieszkaniowej jednorodzinnej teren usług teren komunikacji teren zieleni urządzonej teren ogrodów działkowych teren infrastruktury technicznej
profil dodatkowy	teren zabudowy letniskowej lub rekreacji indywidualnej teren zieleni naturalnej teren lasu teren wód
maksymalna nadziemna intensywność zabudowy	0.4
maksymalny udział powierzchni zabudowy	40%
maksymalna wysokość zabudowy	9.0 m
minimalny udział powierzchni biologicznie czynnej	50%

geometria

plan	https://www.gov.pl/zagospodarowanieprzestrzenne/app/AktPlanowaniaPrzestrzennego/PL.ZIPPZP.12052/241715-POG/1POG
strefa planistyczna	PL.ZIPPZP.12052_241715-POG_1POG-331SJ_20260609T090400
identyfier	https://www.gov.pl/zagospodarowanieprzestrzenne/app/StrefaPlanistyczna/PL.ZIPPZP.12052/241715-POG/1POG-331SJ/20260609T090400
przestrzen nazw	PL.ZIPPZP.12052/241715-POG
lokalny id	1POG-331SJ
wersja id	20260609T090400
początek wersji obiektu	2026-06-09T09:04
nazwa	strefa wielofunkcyjna z zabudową mieszkaniową jednorodzinną
oznaczenie	331SJ
symbol	SJ
obowiązuje od	2026-05-18
obowiązuje do	obecnie
status	w opracowaniu https://inspire.ec.europa.eu/codelist/ProcessStepGeneralValue/elaboration
charakter ustalenia	ogólnie wiążące https://inspire.ec.europa.eu/codelist/RegulationNatureValue/generallyBinding
profil podstawowy	teren zabudowy mieszkaniowej jednorodzinnej teren usług teren komunikacji teren zieleni urządzonej teren ogrodów działkowych teren infrastruktury technicznej
profil dodatkowy	teren zabudowy letniskowej lub rekreacji indywidualnej teren zieleni naturalnej teren lasu teren wód
maksymalna nadziemna intensywnosc zabudowy	0.4
maksymalny udział powierzchni zabudowy	40%
maksymalna wysokosc zabudowy	9.0 m
minimalny udział powierzchni biologicznie czynnej	50%
geometria	



plan <https://www.gov.pl/zagospodarowanieprzestrzenne/app/AktPlanowaniaPrzestrzennego/PL.ZIPPZP.12052/241715-POG/1POG>

strefa planistyczna PL.ZIPPZP.12052_241715-POG_1POG-332SJ_20260609T090400

identfier <https://www.gov.pl/zagospodarowanieprzestrzenne/app/StrefaPlanistyczna/PL.ZIPPZP.12052/241715-POG/1POG-332SJ/20260609T090400>

przestrzen nazw PL.ZIPPZP.12052/241715-POG

lokalny id 1POG-332SJ

wersja id 20260609T090400

początek wersji obiektu 2026-06-09T09:04

nazwa strefa wielofunkcyjna z zabudową mieszkaniową jednorodzinną

oznaczenie 332SJ

symbol SJ

obowiązuje od 2026-05-18

obowiązuje do obecnie

status w opracowaniu
<https://inspire.ec.europa.eu/codelist/ProcessStepGeneralValue/elaboration>

charakter ustalenia ogólnie wiążące
<https://inspire.ec.europa.eu/codelist/RegulationNatureValue/generallyBinding>

profil podstawowy teren zabudowy mieszkaniowej jednorodzinnej
teren usług
teren komunikacji
teren zieleni urządzonej
teren ogrodów działkowych
teren infrastruktury technicznej

profil dodatkowy teren zabudowy letniskowej lub rekreacji indywidualnej
teren zieleni naturalnej
teren lasu
teren wód

maksymalna nadziemna intensywnosc zabudowy 0.4

maksymalny udział powierzchni zabudowy 40%

maksymalna wysokosc zabudowy 9.0 m

minimalny udział powierzchni

biologicznie czynnej	50%
geometria	
plan	https://www.gov.pl/zagospodarowanieprzestrzenne/app/AktPlanowaniaPrzestrzennego/PL.ZIPPZP.12052/241715-POG/1POG
strefa planistyczna	PL.ZIPPZP.12052_241715-POG_1POG-333SJ_20260609T090400
identfier	https://www.gov.pl/zagospodarowanieprzestrzenne/app/StrefaPlanistyczna/PL.ZIPPZP.12052/241715-POG/1POG-333SJ/20260609T090400
przestrzen nazw	PL.ZIPPZP.12052/241715-POG
lokalny id	1POG-333SJ
wersja id	20260609T090400
początek wersji obiektu	2026-06-09T09:04
nazwa	strefa wielofunkcyjna z zabudową mieszkaniową jednorodzinną
oznaczenie	333SJ
symbol	SJ
obowiązuje od	2026-05-18
obowiązuje do	obecnie
status	w opracowaniu https://inspire.ec.europa.eu/codelist/ProcessStepGeneralValue/elaboration
charakter ustalenia	ogólnie wiążące https://inspire.ec.europa.eu/codelist/RegulationNatureValue/generallyBinding
profil podstawowy	teren zabudowy mieszkaniowej jednorodzinnej teren usług teren komunikacji teren zieleni urządzonej teren ogrodów działkowych teren infrastruktury technicznej
profil dodatkowy	teren zabudowy letniskowej lub rekreacji indywidualnej teren zieleni naturalnej teren lasu teren wód
maksymalna nadziemna intensywnosc zabudowy	0.4
maksymalny udział powierzchni zabudowy	40%
maksymalna wysokosc zabudowy	9.0 m

minimalny udział powierzchni biologicznie czynnej 50%

geometria



plan <https://www.gov.pl/zagospodarowanieprzestrzenne/app/AktPlanowaniaPrzestrzennego/PL.ZIPPZP.12052/241715-POG/1POG>

strefa planistyczna PL.ZIPPZP.12052_241715-POG_1POG-334SJ_20260609T090400

identyfier <https://www.gov.pl/zagospodarowanieprzestrzenne/app/StrefaPlanistyczna/PL.ZIPPZP.12052/241715-POG/1POG-334SJ/20260609T090400>

przestrzen nazw PL.ZIPPZP.12052/241715-POG

lokalny id 1POG-334SJ

wersja id 20260609T090400

początek wersji obiektu 2026-06-09T09:04

nazwa strefa wielofunkcyjna z zabudową mieszkaniową jednorodzinną

oznaczenie 334SJ

symbol SJ

obowiązuje od 2026-05-18

obowiązuje do obecnie

status w opracowaniu
<https://inspire.ec.europa.eu/codelist/ProcessStepGeneralValue/elaboration>

charakter ustalenia ogólnie wiążące
<https://inspire.ec.europa.eu/codelist/RegulationNatureValue/generallyBinding>

profil podstawowy teren zabudowy mieszkaniowej jednorodzinnej
teren usług
teren komunikacji
teren zieleni urządzonej
teren ogrodów działkowych
teren infrastruktury technicznej

profil dodatkowy teren zabudowy letniskowej lub rekreacji indywidualnej
teren zieleni naturalnej
teren lasu
teren wód

maksymalna nadziemna intensywność zabudowy 0.4

maksymalny udział powierzchni zabudowy 40%

maksymalna wysokosc zabudowy 9.0 m

minimalny udzial powierzchni biologicznie czynnej 50%

geometria



plan <https://www.gov.pl/zagospodarowanieprzestrzenne/app/AktPlanowaniaPrzestrzennego/PL.ZIPPZP.12052/241715-POG/1POG>

strefa planistyczna PL.ZIPPZP.12052_241715-POG_1POG-335SJ_20260609T090400

identfier <https://www.gov.pl/zagospodarowanieprzestrzenne/app/StrefaPlanistyczna/PL.ZIPPZP.12052/241715-POG/1POG-335SJ/20260609T090400>

przestrzen nazw PL.ZIPPZP.12052/241715-POG

lokalny id 1POG-335SJ

wersja id 20260609T090400

początek wersji obiektu 2026-06-09T09:04

nazwa strefa wielofunkcyjna z zabudową mieszkaniową jednorodzinną

oznaczenie 335SJ

symbol SJ

obowiązuje od 2026-05-18

obowiązuje do obecnie

status w opracowaniu
<https://inspire.ec.europa.eu/codelist/ProcessStepGeneralValue/elaboration>

charakter ustalenia ogólnie wiążące
<https://inspire.ec.europa.eu/codelist/RegulationNatureValue/generallyBinding>

profil podstawowy teren zabudowy mieszkaniowej jednorodzinnej
teren usług
teren komunikacji
teren zieleni urządzonej
teren ogrodów działkowych
teren infrastruktury technicznej

profil dodatkowy teren zabudowy letniskowej lub rekreacji indywidualnej
teren zieleni naturalnej
teren lasu
teren wód

maksymalna nadziemna intensywnosc zabudowy 0.8

maksymalny udzial powierzchni

zabudowy	60%
maksymalna wysokosc zabudowy	9.0 m
minimalny udzial powierzchni biologicznie czynnej	30%
geometria	
plan	https://www.gov.pl/zagospodarowanieprzestrzenne/app/AktPlanowaniaPrzestrzennego/PL.ZIPPZP.12052/241715-POG/1POG
strefa planistyczna	PL.ZIPPZP.12052_241715-POG_1POG-336SJ_20260609T090400
identfier	https://www.gov.pl/zagospodarowanieprzestrzenne/app/StrefaPlanistyczna/PL.ZIPPZP.12052/241715-POG/1POG-336SJ/20260609T090400
przestrzen nazw	PL.ZIPPZP.12052/241715-POG
lokalny id	1POG-336SJ
wersja id	20260609T090400
poczatek wersji obiektu	2026-06-09T09:04
nazwa	strefa wielofunkcyjna z zabudową mieszkaniową jednorodzinną
oznaczenie	336SJ
symbol	SJ
obowiazuje od	2026-05-18
obowiazuje do	obecnie
status	w opracowaniu https://inspire.ec.europa.eu/codelist/ProcessStepGeneralValue/elaboration
charakter ustalenia	ogólnie wiążące https://inspire.ec.europa.eu/codelist/RegulationNatureValue/generallyBinding
profil podstawowy	teren zabudowy mieszkaniowej jednorodzinnej teren usług teren komunikacji teren zieleni urządzonej teren ogrodów działkowych teren infrastruktury technicznej
profil dodatkowy	teren zabudowy letniskowej lub rekreacji indywidualnej teren zieleni naturalnej teren lasu teren wód
maksymalna nadziemna intensywnosc zabudowy	0.8

maksymalny udział powierzchni zabudowy 60%

maksymalna wysokość zabudowy 9.0 m

minimalny udział powierzchni biologicznie czynnej 30%

geometria



plan <https://www.gov.pl/zagospodarowanieprzestrzenne/app/AktPlanowaniaPrzestrzennego/PL.ZIPPZP.12052/241715-POG/1POG>

strefa planistyczna PL.ZIPPZP.12052_241715-POG_1POG-337SJ_20260609T090400

identyfikator <https://www.gov.pl/zagospodarowanieprzestrzenne/app/StrefaPlanistyczna/PL.ZIPPZP.12052/241715-POG/1POG-337SJ/20260609T090400>

przestrzeń nazw PL.ZIPPZP.12052/241715-POG

lokalny id 1POG-337SJ

wersja id 20260609T090400

początek wersji obiektu 2026-06-09T09:04

nazwa strefa wielofunkcyjna z zabudową mieszkaniową jednorodzinną

oznaczenie 337SJ

symbol SJ

obowiązuje od 2026-05-18

obowiązuje do obecnie

status w opracowaniu
<https://inspire.ec.europa.eu/codelist/ProcessStepGeneralValue/elaboration>

charakter ustalenia ogólnie wiążące
<https://inspire.ec.europa.eu/codelist/RegulationNatureValue/generallyBinding>

profil podstawowy teren zabudowy mieszkaniowej jednorodzinnej
teren usług
teren komunikacji
teren zieleni urządzonej
teren ogrodów działkowych
teren infrastruktury technicznej

profil dodatkowy teren zabudowy letniskowej lub rekreacji indywidualnej
teren zieleni naturalnej
teren lasu
teren wód

maksymalna nadziemna

intensywnosc zabudowy	0.4
maksymalny udzial powierzchni zabudowy	40%
maksymalna wysokosc zabudowy	9.0 m
minimalny udzial powierzchni biologicznie czynnej	50%

geometria



plan

<https://www.gov.pl/zagospodarowanieprzestrzenne/app/AktPlanowaniaPrzestrzennego/PL.ZIPPZP.12052/241715-POG/1POG>

strefa planistyczna PL.ZIPPZP.12052_241715-POG_1POG-338SJ_20260609T090400

identyfier <https://www.gov.pl/zagospodarowanieprzestrzenne/app/StrefaPlanistyczna/PL.ZIPPZP.12052/241715-POG/1POG-338SJ/20260609T090400>

przestrzen nazw PL.ZIPPZP.12052/241715-POG

lokalny id 1POG-338SJ

wersja id 20260609T090400

poczatek wersji obiektu 2026-06-09T09:04

nazwa strefa wielofunkcyjna z zabudową mieszkaniową jednorodzinną

oznaczenie 338SJ

symbol SJ

obowiazuje od 2026-05-18

obowiazuje do obecnie

status w opracowaniu
<https://inspire.ec.europa.eu/codelist/ProcessStepGeneralValue/elaboration>

charakter ustalenia ogólnie wiążące
<https://inspire.ec.europa.eu/codelist/RegulationNatureValue/generallyBinding>

profil podstawowy teren zabudowy mieszkaniowej jednorodzinnej
teren usług
teren komunikacji
teren zieleni urządzonej
teren ogrodów działkowych
teren infrastruktury technicznej

profil dodatkowy teren zabudowy letniskowej lub rekreacji indywidualnej
teren zieleni naturalnej
teren lasu
teren wód

maksymalna nadziemna intensywnosc zabudowy	0.4
maksymalny udzial powierzchni zabudowy	40%
maksymalna wysokosc zabudowy	9.0 m
minimalny udzial powierzchni biologicznie czynnej	50%

geometria



plan <https://www.gov.pl/zagospodarowanieprzestrzenne/app/AktPlanowaniaPrzestrzennego/PL.ZIPPZP.12052/241715-POG/1POG>

strefa planistyczna PL.ZIPPZP.12052_241715-POG_1POG-339SJ_20260609T090400

identyfier <https://www.gov.pl/zagospodarowanieprzestrzenne/app/StrefaPlanistyczna/PL.ZIPPZP.12052/241715-POG/1POG-339SJ/20260609T090400>

przestrzen nazw PL.ZIPPZP.12052/241715-POG

lokalny id 1POG-339SJ

wersja id 20260609T090400

poczatek wersji obiektu 2026-06-09T09:04

nazwa strefa wielofunkcyjna z zabudową mieszkaniową jednorodzinną

oznaczenie 339SJ

symbol SJ

obowiazuje od 2026-05-18


obowiazuje do obecnie

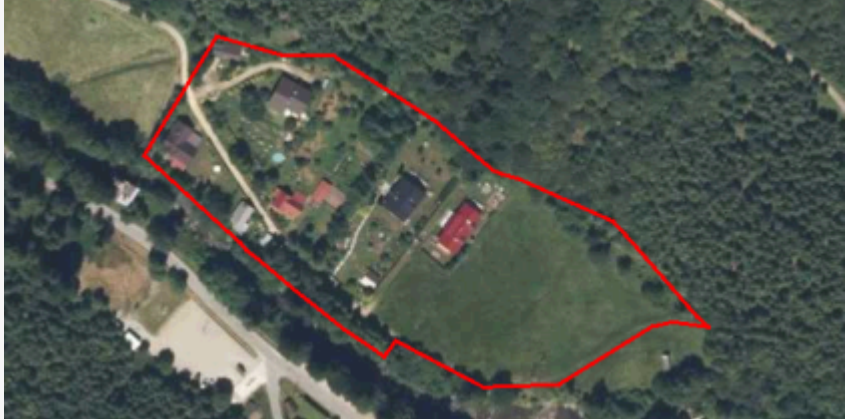
status w opracowaniu
<https://inspire.ec.europa.eu/codelist/ProcessStepGeneralValue/elaboration>


charakter ustalenia ogólnie wiążące
<https://inspire.ec.europa.eu/codelist/RegulationNatureValue/generallyBinding>


profil podstawowy teren zabudowy mieszkaniowej jednorodzinnej
 teren usług
 teren komunikacji
 teren zieleni urządzonej
 teren ogrodów działkowych
 teren infrastruktury technicznej

profil dodatkowy teren zabudowy letniskowej lub rekreacji indywidualnej
 teren zieleni naturalnej

	teren lasu teren wód
maksymalna nadziemna intensywnosc zabudowy	0.4
maksymalny udzial powierzchni zabudowy	40%
maksymalna wysokosc zabudowy	9.0 m
minimalny udzial powierzchni biologicznie czynnej	50%
geometria	
plan	https://www.gov.pl/zagospodarowanieprzestrzenne/app/AktPlanowaniaPrzestrzennego/PL.ZIPPZP.12052/241715-POG/1POG
strefa planistyczna	PL.ZIPPZP.12052_241715-POG_1POG-340SJ_20260609T090400
identfier	https://www.gov.pl/zagospodarowanieprzestrzenne/app/StrefaPlanistyczna/PL.ZIPPZP.12052/241715-POG/1POG-340SJ/20260609T090400
przestrzen nazw	PL.ZIPPZP.12052/241715-POG
lokalny id	1POG-340SJ
wersja id	20260609T090400
poczatek wersji obiektu	2026-06-09T09:04
nazwa	strefa wielofunkcyjna z zabudową mieszkaniową jednorodzinną
oznaczenie	340SJ
symbol	SJ
obowiazuje od	2026-05-18
obowiazuje do	obecnie
status	w opracowaniu https://inspire.ec.europa.eu/codelist/ProcessStepGeneralValue/elaboration
charakter ustalenia	ogólnie wiążące https://inspire.ec.europa.eu/codelist/RegulationNatureValue/generallyBinding
profil podstawowy	teren zabudowy mieszkaniowej jednorodzinnej teren usług teren komunikacji teren zieleni urządzonej teren ogrodów działkowych teren infrastruktury technicznej

profil dodatkowy	teren zabudowy letniskowej lub rekreacji indywidualnej teren zieleni naturalnej teren lasu teren wód
maksymalna nadziemna intensywnosc zabudowy	0.8
maksymalny udzial powierzchni zabudowy	40%
maksymalna wysokosc zabudowy	16.0 m
minimalny udzial powierzchni biologicznie czynnej	40%
geometria	
plan	https://www.gov.pl/zagospodarowanieprzestrzenne/app/AktPlanowaniaPrzestrzennego/PL.ZIPPZP.12052/241715-POG/1POG
strefa planistyczna	PL.ZIPPZP.12052_241715-POG_1POG-341SJ_20260609T090400
identfier	https://www.gov.pl/zagospodarowanieprzestrzenne/app/StrefaPlanistyczna/PL.ZIPPZP.12052/241715-POG/1POG-341SJ/20260609T090400
przestrzen nazw	PL.ZIPPZP.12052/241715-POG
lokalny id	1POG-341SJ
wersja id	20260609T090400
poczatek wersji obiektu	2026-06-09T09:04
nazwa	strefa wielofunkcyjna z zabudową mieszkaniową jednorodzinną
oznaczenie	341SJ
symbol	SJ
obowiazuje od	2026-05-18
obowiazuje do	obecnie
status	w opracowaniu https://inspire.ec.europa.eu/codelist/ProcessStepGeneralValue/elaboration
charakter ustalenia	ogólnie wiążące https://inspire.ec.europa.eu/codelist/RegulationNatureValue/generallyBinding
profil podstawowy	teren zabudowy mieszkaniowej jednorodzinnej teren usług teren komunikacji teren zieleni urządzonej

	teren ogrodów działkowych teren infrastruktury technicznej
profil dodatkowy	teren zabudowy letniskowej lub rekreacji indywidualnej teren zieleni naturalnej teren lasu teren wód
maksymalna nadziemna intensywnosc zabudowy	0.8
maksymalny udzial powierzchni zabudowy	40%
maksymalna wysokosc zabudowy	10.0 m
minimalny udzial powierzchni biologicznie czynnej	30%
geometria	
plan	https://www.gov.pl/zagospodarowanieprzestrzenne/app/AktPlanowaniaPrzestrzennego/PL.ZIPPZP.12052/241715-POG/1POG
strefa planistyczna	PL.ZIPPZP.12052_241715-POG_1POG-342SJ_20260609T090400
identfier	https://www.gov.pl/zagospodarowanieprzestrzenne/app/StrefaPlanistyczna/PL.ZIPPZP.12052/241715-POG/1POG-342SJ/20260609T090400
przestrzen nazw	PL.ZIPPZP.12052/241715-POG
lokalny id	1POG-342SJ
wersja id	20260609T090400
początek wersji obiektu	2026-06-09T09:04
nazwa	strefa wielofunkcyjna z zabudową mieszkaniową jednorodzinną
oznaczenie	342SJ
symbol	SJ
obowiązuje od	2026-05-18
obowiązuje do	obecnie
status	w opracowaniu https://inspire.ec.europa.eu/codelist/ProcessStepGeneralValue/elaboration
charakter ustalenia	ogólnie wiążące https://inspire.ec.europa.eu/codelist/RegulationNatureValue/generallyBinding
profil podstawowy	teren zabudowy mieszkaniowej jednorodzinnej teren usług

	<p>teren komunikacji</p> <p>teren zieleni urządzonej</p> <p>teren ogrodów działkowych</p> <p>teren infrastruktury technicznej</p>
profil dodatkowy	<p>teren zabudowy letniskowej lub rekreacji indywidualnej</p> <p>teren zieleni naturalnej</p> <p>teren lasu</p> <p>teren wód</p>
maksymalna nadziemna intensywnosc zabudowy	0.8
maksymalny udzial powierzchni zabudowy	60%
maksymalna wysokosc zabudowy	10.0 m
minimalny udzial powierzchni biologicznie czynnej	30%
geometria	
plan	https://www.gov.pl/zagospodarowanieprzestrzenne/app/AktPlanowaniaPrzestrzennego/PL.ZIPPZP.12052/241715-POG/1POG
strefa planistyczna	PL.ZIPPZP.12052_241715-POG_1POG-343SJ_20260609T090400
identfier	https://www.gov.pl/zagospodarowanieprzestrzenne/app/StrefaPlanistyczna/PL.ZIPPZP.12052/241715-POG/1POG-343SJ/20260609T090400
przestrzen nazw	PL.ZIPPZP.12052/241715-POG
lokalny id	1POG-343SJ
wersja id	20260609T090400
poczatek wersji obiektu	2026-06-09T09:04
nazwa	strefa wielofunkcyjna z zabudową mieszkaniową jednorodzinną
oznaczenie	343SJ
symbol	SJ
obowiazuje od	2026-05-18
obowiazuje do	obecnie
status	<p>w opracowaniu</p> <p>https://inspire.ec.europa.eu/codelist/ProcessStepGeneralValue/elaboration</p>
charakter ustalenia	<p>ogólnie wiążące</p> <p>https://inspire.ec.europa.eu/codelist/RegulationNatureValue/generallyBinding</p>

profil podstawowy	teren zabudowy mieszkaniowej jednorodzinnej teren usług teren komunikacji teren zieleni urządzonej teren ogrodów działkowych teren infrastruktury technicznej
profil dodatkowy	teren zabudowy letniskowej lub rekreacji indywidualnej teren zieleni naturalnej teren lasu teren wód
maksymalna nadziemna intensywnosc zabudowy	0.6
maksymalny udzial powierzchni zabudowy	40%
maksymalna wysokosc zabudowy	9.0 m
minimalny udzial powierzchni biologicznie czynnej	30%
geometria	
plan	https://www.gov.pl/zagospodarowanieprzestrzenne/app/AktPlanowaniaPrzestrzennego/PL.ZIPPZP.12052/241715-POG/1POG
strefa planistyczna	PL.ZIPPZP.12052_241715-POG_1POG-344SJ_20260609T090400
identfier	https://www.gov.pl/zagospodarowanieprzestrzenne/app/StrefaPlanistyczna/PL.ZIPPZP.12052/241715-POG/1POG-344SJ/20260609T090400
przestrzen nazw	PL.ZIPPZP.12052/241715-POG
lokalny id	1POG-344SJ
wersja id	20260609T090400
poczatek wersji obiektu	2026-06-09T09:04
nazwa	strefa wielofunkcyjna z zabudową mieszkaniową jednorodziną
oznaczenie	344SJ
symbol	SJ
obowiazuje od	2026-05-18
obowiazuje do	obecnie
status	w opracowaniu https://inspire.ec.europa.eu/codelist/ProcessStepGeneralValue/elaboration
charakter ustalenia	ogólnie wiążące https://inspire.ec.europa.eu/codelist/RegulationNatureValue

[/generallyBinding](#)

profil podstawowy

teren zabudowy mieszkaniowej jednorodzinnej
teren usług
teren komunikacji
teren zieleni urządzonej
teren ogrodów działkowych
teren infrastruktury technicznej

profil dodatkowy

teren zabudowy letniskowej lub rekreacji indywidualnej
teren zieleni naturalnej
teren lasu
teren wód

maksymalna nadziemna intensywnosc zabudowy

0.4

maksymalny udzial powierzchni zabudowy

40%

maksymalna wysokosc zabudowy

9.0 m

minimalny udzial powierzchni biologicznie czynnej

50%

geometria



plan

<https://www.gov.pl/zagospodarowanieprzestrzenne/app/AktPlanowaniaPrzestrzennego/PL.ZIPPZP.12052/241715-POG/1POG>

strefa planistyczna

PL.ZIPPZP.12052_241715-POG_1POG-345SJ_20260609T090400

identfier

<https://www.gov.pl/zagospodarowanieprzestrzenne/app/StrefaPlanistyczna/PL.ZIPPZP.12052/241715-POG/1POG-345SJ/20260609T090400>

przestrzen nazw

PL.ZIPPZP.12052/241715-POG

lokalny id

1POG-345SJ

wersja id

20260609T090400

początek wersji obiektu

2026-06-09T09:04

nazwa

strefa wielofunkcyjna z zabudową mieszkaniową jednorodziną

oznaczenie

345SJ

symbol

SJ

obowiązuje od


2026-05-18

obowiązuje do

obecnie

status

w opracowaniu
<https://inspire.ec.europa.eu/codelist/ProcessStepGeneralValue/elaboration>

charakter ustalenia	ogólnie wiążące https://inspire.ec.europa.eu/codelist/RegulationNatureValue/generallyBinding
profil podstawowy	teren zabudowy mieszkaniowej jednorodzinnej teren usług teren komunikacji teren zieleni urządzonej teren ogrodów działkowych teren infrastruktury technicznej
profil dodatkowy	teren zabudowy letniskowej lub rekreacji indywidualnej teren zieleni naturalnej teren lasu teren wód
maksymalna nadziemna intensywnosc zabudowy	0.6
maksymalny udzial powierzchni zabudowy	40%
maksymalna wysokosc zabudowy	9.0 m
minimalny udzial powierzchni biologicznie czynnej	30%
geometria	
plan	https://www.gov.pl/zagospodarowanieprzestrzenne/app/AktPlanowaniaPrzestrzennego/PL.ZIPPZP.12052/241715-POG/1POG
strefa planistyczna	PL.ZIPPZP.12052_241715-POG_1POG-346SJ_20260609T090400
identfier	https://www.gov.pl/zagospodarowanieprzestrzenne/app/StrefaPlanistyczna/PL.ZIPPZP.12052/241715-POG/1POG-346SJ/20260609T090400
przestrzen nazw	PL.ZIPPZP.12052/241715-POG
lokalny id	1POG-346SJ
wersja id	20260609T090400
początek wersji obiektu	2026-06-09T09:04
nazwa	strefa wielofunkcyjna z zabudową mieszkaniową jednorodzinną
oznaczenie	346SJ
symbol	SJ
obowiązuje od	2026-05-18
obowiązuje do	obecnie
status	w opracowaniu https://inspire.ec.europa.eu/codelist/ProcessStepGeneralValue

[/elaboration](#)

charakter ustalenia

ogólnie wiążące
<https://inspire.ec.europa.eu/codelist/RegulationNatureValue/generallyBinding>

profil podstawowy

teren zabudowy mieszkaniowej jednorodzinnej
teren usług
teren komunikacji
teren zieleni urządzonej
teren ogrodów działkowych
teren infrastruktury technicznej

profil dodatkowy

teren zabudowy letniskowej lub rekreacji indywidualnej
teren zieleni naturalnej
teren lasu
teren wód

maksymalna nadziemna intensywnosc zabudowy

0.6

maksymalny udzial powierzchni zabudowy

40%

maksymalna wysokosc zabudowy

9.0 m

minimalny udzial powierzchni biologicznie czynnej

30%

geometria



plan

<https://www.gov.pl/zagospodarowanieprzestrzenne/app/AktPlanowaniaPrzestrzennego/PL.ZIPPZP.12052/241715-POG/1POG>

strefa planistyczna

PL.ZIPPZP.12052_241715-POG_1POG-347SJ_20260609T090400

identyfier

<https://www.gov.pl/zagospodarowanieprzestrzenne/app/StrefaPlanistyczna/PL.ZIPPZP.12052/241715-POG/1POG-347SJ/20260609T090400>

przestrzen nazw

PL.ZIPPZP.12052/241715-POG

lokalny id

1POG-347SJ

wersja id

20260609T090400

poczatek wersji obiektu

2026-06-09T09:04

nazwa

strefa wielofunkcyjna z zabudową mieszkaniową jednorodziną

oznaczenie

347SJ

symbol

SJ

obowiazuje od

2026-05-18


obowiazuje do

obecnie


status	w opracowaniu https://inspire.ec.europa.eu/codelist/ProcessStepGeneralValue/elaboration
charakter ustalenia	ogólnie wiążące https://inspire.ec.europa.eu/codelist/RegulationNatureValue/generallyBinding
profil podstawowy	teren zabudowy mieszkaniowej jednorodzinnej teren usług teren komunikacji teren zieleni urządzonej teren ogrodów działkowych teren infrastruktury technicznej
profil dodatkowy	teren zabudowy letniskowej lub rekreacji indywidualnej teren zieleni naturalnej teren lasu teren wód
maksymalna nadziemna intensywnosc zabudowy	0.6
maksymalny udzial powierzchni zabudowy	40%
maksymalna wysokosc zabudowy	9.0 m
minimalny udzial powierzchni biologicznie czynnej	30%
geometria	
plan	https://www.gov.pl/zagospodarowanieprzestrzenne/app/AktPlanowaniaPrzestrzennego/PL.ZIPPZP.12052/241715-POG/1POG
strefa planistyczna	PL.ZIPPZP.12052_241715-POG_1POG-348SJ_20260609T090400
identfier	https://www.gov.pl/zagospodarowanieprzestrzenne/app/StrefaPlanistyczna/PL.ZIPPZP.12052/241715-POG/1POG-348SJ/20260609T090400
przestrzen nazw	PL.ZIPPZP.12052/241715-POG
lokalny id	1POG-348SJ
wersja id	20260609T090400
początek wersji obiektu	2026-06-09T09:04
nazwa	strefa wielofunkcyjna z zabudową mieszkaniową jednorodziną
oznaczenie	348SJ
symbol	SJ
obowiązuje od	2026-05-18

obowiązuje do	obecnie
status	w opracowaniu https://inspire.ec.europa.eu/codelist/ProcessStepGeneralValue/elaboration
charakter ustalenia	ogólnie wiążące https://inspire.ec.europa.eu/codelist/RegulationNatureValue/generallyBinding
profil podstawowy	teren zabudowy mieszkaniowej jednorodzinnej teren usług teren komunikacji teren zieleni urządzonej teren ogrodów działkowych teren infrastruktury technicznej
profil dodatkowy	teren zabudowy letniskowej lub rekreacji indywidualnej teren zieleni naturalnej teren lasu teren wód
maksymalna nadziemna intensywnosc zabudowy	0.8
maksymalny udzial powierzchni zabudowy	60%
maksymalna wysokosc zabudowy	10.0 m
minimalny udzial powierzchni biologicznie czynnej	30%
geometria	
plan	https://www.gov.pl/zagospodarowanieprzestrzenne/app/AktPlanowaniaPrzestrzennego/PL.ZIPPZP.12052/241715-POG/1POG
strefa planistyczna	PL.ZIPPZP.12052_241715-POG_1POG-349SJ_20260609T090400
identyfier	https://www.gov.pl/zagospodarowanieprzestrzenne/app/StrefaPlanistyczna/PL.ZIPPZP.12052/241715-POG/1POG-349SJ/20260609T090400
przestrzen nazw	PL.ZIPPZP.12052/241715-POG
lokalny id	1POG-349SJ
wersja id	20260609T090400
początek wersji obiektu	2026-06-09T09:04
nazwa	strefa wielofunkcyjna z zabudową mieszkaniową jednorodzinną
oznaczenie	349SJ
symbol	SJ

obowiązuje od	2026-05-18
obowiązuje do	obecnie
status	w opracowaniu https://inspire.ec.europa.eu/codelist/ProcessStepGeneralValue/elaboration
charakter ustalenia	ogólnie wiążące https://inspire.ec.europa.eu/codelist/RegulationNatureValue/generallyBinding
profil podstawowy	teren zabudowy mieszkaniowej jednorodzinnej teren usług teren komunikacji teren zieleni urządzonej teren ogrodów działkowych teren infrastruktury technicznej
profil dodatkowy	teren zabudowy letniskowej lub rekreacji indywidualnej teren zieleni naturalnej teren lasu teren wód
maksymalna nadziemna intensywnosc zabudowy	0.4
maksymalny udzial powierzchni zabudowy	40%
maksymalna wysokosc zabudowy	9.0 m
minimalny udzial powierzchni biologicznie czynnej	50%
geometria	
plan	https://www.gov.pl/zagospodarowanieprzestrzenne/app/AktPlanowaniaPrzestrzennego/PL.ZIPPZP.12052/241715-POG/1POG
strefa planistyczna	PL.ZIPPZP.12052_241715-POG_1POG-350SJ_20260609T090400
identfier	https://www.gov.pl/zagospodarowanieprzestrzenne/app/StrefaPlanistyczna/PL.ZIPPZP.12052/241715-POG/1POG-350SJ/20260609T090400
przestrzen nazw	PL.ZIPPZP.12052/241715-POG
lokalny id	1POG-350SJ
wersja id	20260609T090400
poczatek wersji obiektu	2026-06-09T09:04
nazwa	strefa wielofunkcyjna z zabudową mieszkaniową jednorodziną
oznaczenie	350SJ


symbol	SJ
obowiązuje od	2026-05-18
obowiązuje do	obecnie
status	w opracowaniu https://inspire.ec.europa.eu/codelist/ProcessStepGeneralValue/elaboration
charakter ustalenia	ogólnie wiążące https://inspire.ec.europa.eu/codelist/RegulationNatureValue/generallyBinding
profil podstawowy	teren zabudowy mieszkaniowej jednorodzinnej teren usług teren komunikacji teren zieleni urządzonej teren ogrodów działkowych teren infrastruktury technicznej
profil dodatkowy	teren zabudowy letniskowej lub rekreacji indywidualnej teren zieleni naturalnej teren lasu teren wód
maksymalna nadziemna intensywnosc zabudowy	0.4
maksymalny udzial powierzchni zabudowy	40%
maksymalna wysokosc zabudowy	9.0 m
minimalny udzial powierzchni biologicznie czynnej	50%
geometria	
plan	https://www.gov.pl/zagospodarowanieprzestrzenne/app/AktPlanowaniaPrzestrzennego/PL.ZIPPZP.12052/241715-POG/1POG
strefa planistyczna	PL.ZIPPZP.12052_241715-POG_1POG-351SJ_20260609T090400
identyfier	https://www.gov.pl/zagospodarowanieprzestrzenne/app/StrefaPlanistyczna/PL.ZIPPZP.12052/241715-POG/1POG-351SJ/20260609T090400
przestrzen nazw	PL.ZIPPZP.12052/241715-POG
lokalny id	1POG-351SJ
wersja id	20260609T090400
początek wersji obiektu	2026-06-09T09:04
nazwa	strefa wielofunkcyjna z zabudową mieszkaniową jednorodziną


oznaczenie	351SJ
symbol	SJ
obowiązuje od	2026-05-18
obowiązuje do	obecnie
status	w opracowaniu https://inspire.ec.europa.eu/codelist/ProcessStepGeneralValue/elaboration
charakter ustalenia	ogólnie wiążące https://inspire.ec.europa.eu/codelist/RegulationNatureValue/generallyBinding
profil podstawowy	teren zabudowy mieszkaniowej jednorodzinnej teren usług teren komunikacji teren zieleni urządzonej teren ogrodów działkowych teren infrastruktury technicznej
profil dodatkowy	teren zabudowy letniskowej lub rekreacji indywidualnej teren zieleni naturalnej teren lasu teren wód
maksymalna nadziemna intensywność zabudowy	0.8
maksymalny udział powierzchni zabudowy	60%
maksymalna wysokość zabudowy	10.0 m
minimalny udział powierzchni biologicznie czynnej	30%
geometria	
plan	https://www.gov.pl/zagospodarowanieprzestrzenne/app/AktPlanowaniaPrzestrzennego/PL.ZIPPZP.12052/241715-POG/1POG
strefa planistyczna	PL.ZIPPZP.12052_241715-POG_1POG-352SJ_20260609T090400
identyfikator	https://www.gov.pl/zagospodarowanieprzestrzenne/app/StrefaPlanistyczna/PL.ZIPPZP.12052/241715-POG/1POG-352SJ/20260609T090400
przestrzeń nazw	PL.ZIPPZP.12052/241715-POG
lokalny id	1POG-352SJ
wersja id	20260609T090400
początek wersji obiektu	2026-06-09T09:04

nazwa	strefa wielofunkcyjna z zabudową mieszkaniową jednorodzinną
oznaczenie	352SJ
symbol	SJ
obowiązuje od	2026-05-18
obowiązuje do	obecnie
status	w opracowaniu https://inspire.ec.europa.eu/codelist/ProcessStepGeneralValue/elaboration
charakter ustalenia	ogólnie wiążące https://inspire.ec.europa.eu/codelist/RegulationNatureValue/generallyBinding
profil podstawowy	teren zabudowy mieszkaniowej jednorodzinnej teren usług teren komunikacji teren zieleni urządzonej teren ogrodów działkowych teren infrastruktury technicznej
profil dodatkowy	teren zabudowy letniskowej lub rekreacji indywidualnej teren zieleni naturalnej teren lasu teren wód
maksymalna nadziemna intensywnosc zabudowy	0.6
maksymalny udział powierzchni zabudowy	40%
maksymalna wysokosc zabudowy	9.0 m
minimalny udział powierzchni biologicznie czynnej	30%
geometria	
plan	https://www.gov.pl/zagospodarowanieprzestrzenne/app/AktPlanowaniaPrzestrzennego/PL.ZIPPZP.12052/241715-POG/1POG
strefa planistyczna	PL.ZIPPZP.12052_241715-POG_1POG-353SJ_20260609T090400
identfier	https://www.gov.pl/zagospodarowanieprzestrzenne/app/StrefaPlanistyczna/PL.ZIPPZP.12052/241715-POG/1POG-353SJ/20260609T090400
przestrzen nazw	PL.ZIPPZP.12052/241715-POG
lokalny id	1POG-353SJ
wersja id	20260609T090400

początek wersji obiektu	2026-06-09T09:04
nazwa	strefa wielofunkcyjna z zabudową mieszkaniową jednorodzinną
oznaczenie	353SJ
symbol	SJ
obowiązuje od	2026-05-18
obowiązuje do	obecnie
status	w opracowaniu https://inspire.ec.europa.eu/codelist/ProcessStepGeneralValue/elaboration
charakter ustalenia	ogólnie wiążące https://inspire.ec.europa.eu/codelist/RegulationNatureValue/generallyBinding
profil podstawowy	teren zabudowy mieszkaniowej jednorodzinnej teren usług teren komunikacji teren zieleni urządzonej teren ogrodów działkowych teren infrastruktury technicznej
profil dodatkowy	teren zabudowy letniskowej lub rekreacji indywidualnej teren zieleni naturalnej teren lasu teren wód
maksymalna nadziemna intensywność zabudowy	0.4
maksymalny udział powierzchni zabudowy	40%
maksymalna wysokość zabudowy	9.0 m
minimalny udział powierzchni biologicznie czynnej	50%
geometria	
plan	https://www.gov.pl/zagospodarowanieprzestrzenne/app/AktPlanowaniaPrzestrzennego/PL.ZIPPZP.12052/241715-POG/1POG
strefa planistyczna	PL.ZIPPZP.12052_241715-POG_1POG-354SJ_20260609T090400
identyfier	https://www.gov.pl/zagospodarowanieprzestrzenne/app/StrefaPlanistyczna/PL.ZIPPZP.12052/241715-POG/1POG-354SJ/20260609T090400
przestrzeń nazw	PL.ZIPPZP.12052/241715-POG
lokalny id	1POG-354SJ

wersja id	20260609T090400
początek wersji obiektu	2026-06-09T09:04
nazwa	strefa wielofunkcyjna z zabudową mieszkaniową jednorodzinną
oznaczenie	354SJ
symbol	SJ
obowiązuje od	2026-05-18
obowiązuje do	obecnie
status	w opracowaniu https://inspire.ec.europa.eu/codelist/ProcessStepGeneralValue/elaboration
charakter ustalenia	ogólnie wiążące https://inspire.ec.europa.eu/codelist/RegulationNatureValue/generallyBinding
profil podstawowy	teren zabudowy mieszkaniowej jednorodzinnej teren usług teren komunikacji teren zieleni urządzonej teren ogrodów działkowych teren infrastruktury technicznej
profil dodatkowy	teren zabudowy letniskowej lub rekreacji indywidualnej teren zieleni naturalnej teren lasu teren wód
maksymalna nadziemna intensywność zabudowy	0.4
maksymalny udział powierzchni zabudowy	40%
maksymalna wysokość zabudowy	9.0 m
minimalny udział powierzchni biologicznie czynnej	50%
geometria	
plan	https://www.gov.pl/zagospodarowanieprzestrzenne/app/AktPlanowaniaPrzestrzennego/PL.ZIPPZP.12052/241715-POG/1POG
strefa planistyczna	PL.ZIPPZP.12052_241715-POG_1POG-355SJ_20260609T090400
identyfikator	https://www.gov.pl/zagospodarowanieprzestrzenne/app/StrefaPlanistyczna/PL.ZIPPZP.12052/241715-POG/1POG-355SJ/20260609T090400
przestrzeń nazw	PL.ZIPPZP.12052/241715-POG

lokalny id	1POG-355SJ
wersja id	20260609T090400
początek wersji obiektu	2026-06-09T09:04
nazwa	strefa wielofunkcyjna z zabudową mieszkaniową jednorodzinną
oznaczenie	355SJ
symbol	SJ
obowiązuje od	2026-05-18
obowiązuje do	obecnie
status	w opracowaniu https://inspire.ec.europa.eu/codelist/ProcessStepGeneralValue/elaboration
charakter ustalenia	ogólnie wiążące https://inspire.ec.europa.eu/codelist/RegulationNatureValue/generallyBinding
profil podstawowy	teren zabudowy mieszkaniowej jednorodzinnej teren usług teren komunikacji teren zieleni urządzonej teren ogrodów działkowych teren infrastruktury technicznej
profil dodatkowy	teren zabudowy letniskowej lub rekreacji indywidualnej teren zieleni naturalnej teren lasu teren wód
maksymalna nadziemna intensywność zabudowy	0.4
maksymalny udział powierzchni zabudowy	40%
maksymalna wysokość zabudowy	9.0 m
minimalny udział powierzchni biologicznie czynnej	50%
geometria	
plan	https://www.gov.pl/zagospodarowanieprzestrzenne/app/AktPlanowaniaPrzestrzennego/PL.ZIPPZP.12052/241715-POG/1POG
strefa planistyczna	PL.ZIPPZP.12052_241715-POG_1POG-356SJ_20260609T090400
identyfikator	https://www.gov.pl/zagospodarowanieprzestrzenne/app/StrefaPlanistyczna/PL.ZIPPZP.12052/241715-POG/1POG-356SJ/20260609T090400

przestrzen nazw	PL.ZIPPZP.12052/241715-POG
lokalny id	1POG-356SJ
wersja id	20260609T090400
początek wersji obiektu	2026-06-09T09:04
nazwa	strefa wielofunkcyjna z zabudową mieszkaniową jednorodzinną
oznaczenie	356SJ
symbol	SJ
obowiązuje od	2026-05-18
obowiązuje do	obecnie
status	w opracowaniu https://inspire.ec.europa.eu/codelist/ProcessStepGeneralValue/elaboration
charakter ustalenia	ogólnie wiążące https://inspire.ec.europa.eu/codelist/RegulationNatureValue/generallyBinding
profil podstawowy	teren zabudowy mieszkaniowej jednorodzinnej teren usług teren komunikacji teren zieleni urządzonej teren ogrodów działkowych teren infrastruktury technicznej
profil dodatkowy	teren zabudowy letniskowej lub rekreacji indywidualnej teren zieleni naturalnej teren lasu teren wód
maksymalna nadziemna intensywność zabudowy	0.4
maksymalny udział powierzchni zabudowy	40%
maksymalna wysokość zabudowy	9.0 m
minimalny udział powierzchni biologicznie czynnej	50%
geometria	
plan	https://www.gov.pl/zagospodarowanieprzestrzenne/app/AktPlanowaniaPrzestrzennego/PL.ZIPPZP.12052/241715-POG/1POG
strefa planistyczna	PL.ZIPPZP.12052_241715-POG_1POG-357SJ_20260609T090400
identyfikator	https://www.gov.pl/zagospodarowanieprzestrzenne/app/StrefaPlanistyczna/PL.ZIPPZP.12052/241715-POG/1POG-357SJ

	/20260609T090400
przestrzen nazw	PL.ZIPPZP.12052/241715-POG
lokalny id	1POG-357SJ
wersja id	20260609T090400
początek wersji obiektu	2026-06-09T09:04
nazwa	strefa wielofunkcyjna z zabudową mieszkaniową jednorodzinną
oznaczenie	357SJ
symbol	SJ
obowiązuje od	2026-05-18
obowiązuje do	obecnie
status	w opracowaniu https://inspire.ec.europa.eu/codelist/ProcessStepGeneralValue/elaboration
charakter ustalenia	ogólnie wiążące https://inspire.ec.europa.eu/codelist/RegulationNatureValue/generallyBinding
profil podstawowy	teren zabudowy mieszkaniowej jednorodzinnej teren usług teren komunikacji teren zieleni urządzonej teren ogrodów działkowych teren infrastruktury technicznej
profil dodatkowy	teren zabudowy letniskowej lub rekreacji indywidualnej teren zieleni naturalnej teren lasu teren wód
maksymalna nadziemna intensywność zabudowy	0.4
maksymalny udział powierzchni zabudowy	40%
maksymalna wysokość zabudowy	9.0 m
minimalny udział powierzchni biologicznie czynnej	50%
geometria	
plan	https://www.gov.pl/zagospodarowanieprzestrzenne/app/AktPlanowaniaPrzestrzennego/PL.ZIPPZP.12052/241715-POG/1POG
strefa planistyczna	PL.ZIPPZP.12052_241715-POG_1POG-358SJ_20260609T090400

identyfier <https://www.gov.pl/zagospodarowanieprzestrzenne/app/StrefaPlanistyczna/PL.ZIPPZP.12052/241715-POG/1POG-358SJ/20260609T090400>

przestrzen nazw PL.ZIPPZP.12052/241715-POG

lokalny id 1POG-358SJ

wersja id 20260609T090400

początek wersji obiektu 2026-06-09T09:04

nazwa strefa wielofunkcyjna z zabudową mieszkaniową jednorodzinną

oznaczenie 358SJ

symbol SJ

obowiązuje od 2026-05-18

obowiązuje do obecnie

status w opracowaniu
<https://inspire.ec.europa.eu/codelist/ProcessStepGeneralValue/elaboration>

charakter ustalenia ogólnie wiążące
<https://inspire.ec.europa.eu/codelist/RegulationNatureValue/generallyBinding>

profil podstawowy teren zabudowy mieszkaniowej jednorodzinnej
teren usług
teren komunikacji
teren zieleni urządzonej
teren ogrodów działkowych
teren infrastruktury technicznej

profil dodatkowy teren zabudowy letniskowej lub rekreacji indywidualnej
teren zieleni naturalnej
teren lasu
teren wód

maksymalna nadziemna intensywność zabudowy 0.4

maksymalny udział powierzchni zabudowy 40%

maksymalna wysokość zabudowy 9.0 m

minimalny udział powierzchni biologicznie czynnej 50%

geometria



plan <https://www.gov.pl/zagospodarowanieprzestrzenne/app/AktPlanowaniaPrzestrzennego/PL.ZIPPZP.12052/241715-POG/1POG>

strefa planistyczna	PL.ZIPPZP.12052_241715-POG_1POG-359SJ_20260609T090400
identyfier	https://www.gov.pl/zagospodarowanieprzestrzenne/app/StrefaPlanistyczna/PL.ZIPPZP.12052/241715-POG/1POG-359SJ/20260609T090400
przestrzen nazw	PL.ZIPPZP.12052/241715-POG
lokalny id	1POG-359SJ
wersja id	20260609T090400
początek wersji obiektu	2026-06-09T09:04
nazwa	strefa wielofunkcyjna z zabudową mieszkaniową jednorodzinną
oznaczenie	359SJ
symbol	SJ
obowiązuje od	2026-05-18
obowiązuje do	obecnie
status	w opracowaniu https://inspire.ec.europa.eu/codelist/ProcessStepGeneralValue/elaboration
charakter ustalenia	ogólnie wiążące https://inspire.ec.europa.eu/codelist/RegulationNatureValue/generallyBinding
profil podstawowy	teren zabudowy mieszkaniowej jednorodzinnej teren usług teren komunikacji teren zieleni urządzonej teren ogrodów działkowych teren infrastruktury technicznej
profil dodatkowy	teren zabudowy letniskowej lub rekreacji indywidualnej teren zieleni naturalnej teren lasu teren wód
maksymalna nadziemna intensywnosc zabudowy	0.4
maksymalny udział powierzchni zabudowy	40%
maksymalna wysokosc zabudowy	9.0 m
minimalny udział powierzchni biologicznie czynnej	50%
geometria	
plan	https://www.gov.pl/zagospodarowanieprzestrzenne/app

strefa planistyczna	PL.ZIPPZP.12052_241715-POG_1POG-360SJ_20260609T090400
identyfier	https://www.gov.pl/zagospodarowanieprzestrzenne/app/StrefaPlanistyczna/PL.ZIPPZP.12052/241715-POG/1POG-360SJ/20260609T090400
przestrzen nazw	PL.ZIPPZP.12052/241715-POG
lokalny id	1POG-360SJ
wersja id	20260609T090400
początek wersji obiektu	2026-06-09T09:04
nazwa	strefa wielofunkcyjna z zabudową mieszkaniową jednorodzinną
oznaczenie	360SJ
symbol	SJ
obowiązuje od	2026-05-18
obowiązuje do	obecnie
status	w opracowaniu https://inspire.ec.europa.eu/codelist/ProcessStepGeneralValue/elaboration
charakter ustalenia	ogólnie wiążące https://inspire.ec.europa.eu/codelist/RegulationNatureValue/generallyBinding
profil podstawowy	teren zabudowy mieszkaniowej jednorodzinnej teren usług teren komunikacji teren zieleni urządzonej teren ogrodów działkowych teren infrastruktury technicznej
profil dodatkowy	teren zabudowy letniskowej lub rekreacji indywidualnej teren zieleni naturalnej teren lasu teren wód
maksymalna nadziemna intensywnosc zabudowy	0.4
maksymalny udzial powierzchni zabudowy	40%
maksymalna wysokosc zabudowy	9.0 m
minimalny udzial powierzchni biologicznie czynnej	50%

geometria

plan	https://www.gov.pl/zagospodarowanieprzestrzenne/app/AktPlanowaniaPrzestrzennego/PL.ZIPPZP.12052/241715-POG/1POG
strefa planistyczna	PL.ZIPPZP.12052_241715-POG_1POG-361SJ_20260609T090400
identyfier	https://www.gov.pl/zagospodarowanieprzestrzenne/app/StrefaPlanistyczna/PL.ZIPPZP.12052/241715-POG/1POG-361SJ/20260609T090400
przestrzen nazw	PL.ZIPPZP.12052/241715-POG
lokalny id	1POG-361SJ
wersja id	20260609T090400
początek wersji obiektu	2026-06-09T09:04
nazwa	strefa wielofunkcyjna z zabudową mieszkaniową jednorodzinną
oznaczenie	361SJ
symbol	SJ
obowiązuje od	2026-05-18
obowiązuje do	obecnie
status	w opracowaniu https://inspire.ec.europa.eu/codelist/ProcessStepGeneralValue/elaboration
charakter ustalenia	ogólnie wiążące https://inspire.ec.europa.eu/codelist/RegulationNatureValue/generallyBinding
profil podstawowy	teren zabudowy mieszkaniowej jednorodzinnej teren usług teren komunikacji teren zieleni urządzonej teren ogrodów działkowych teren infrastruktury technicznej
profil dodatkowy	teren zabudowy letniskowej lub rekreacji indywidualnej teren zieleni naturalnej teren lasu teren wód
maksymalna nadziemna intensywnosc zabudowy	0.4
maksymalny udział powierzchni zabudowy	40%
maksymalna wysokosc zabudowy	9.0 m
minimalny udział powierzchni biologicznie czynnej	50%
geometria	



plan <https://www.gov.pl/zagospodarowanieprzestrzenne/app/AktPlanowaniaPrzestrzennego/PL.ZIPPZP.12052/241715-POG/1POG>

strefa planistyczna PL.ZIPPZP.12052_241715-POG_1POG-362SJ_20260609T090400

identyfier <https://www.gov.pl/zagospodarowanieprzestrzenne/app/StrefaPlanistyczna/PL.ZIPPZP.12052/241715-POG/1POG-362SJ/20260609T090400>

przestrzen nazw PL.ZIPPZP.12052/241715-POG

lokalny id 1POG-362SJ

wersja id 20260609T090400

początek wersji obiektu 2026-06-09T09:04

nazwa strefa wielofunkcyjna z zabudową mieszkaniową jednorodzinną

oznaczenie 362SJ

symbol SJ

obowiązuje od 2026-05-18

obowiązuje do obecnie

status w opracowaniu
<https://inspire.ec.europa.eu/codelist/ProcessStepGeneralValue/elaboration>

charakter ustalenia ogólnie wiążące
<https://inspire.ec.europa.eu/codelist/RegulationNatureValue/generallyBinding>

profil podstawowy teren zabudowy mieszkaniowej jednorodzinnej
teren usług
teren komunikacji
teren zieleni urządzonej
teren ogrodów działkowych
teren infrastruktury technicznej

profil dodatkowy teren zabudowy letniskowej lub rekreacji indywidualnej
teren zieleni naturalnej
teren lasu
teren wód

maksymalna nadziemna intensywność zabudowy 0.6

maksymalny udział powierzchni zabudowy 40%

maksymalna wysokość zabudowy 10.0 m

minimalny udział powierzchni

biologicznie czynnej 30%

geometria



plan

<https://www.gov.pl/zagospodarowanieprzestrzenne/app/AktPlanowaniaPrzestrzennego/PL.ZIPPZP.12052/241715-POG/1POG>

strefa planistyczna

PL.ZIPPZP.12052_241715-POG_1POG-363SJ_20260609T090400

identfier

<https://www.gov.pl/zagospodarowanieprzestrzenne/app/StrefaPlanistyczna/PL.ZIPPZP.12052/241715-POG/1POG-363SJ/20260609T090400>

przestrzen nazw

PL.ZIPPZP.12052/241715-POG

lokalny id

1POG-363SJ

wersja id

20260609T090400

początek wersji obiektu

2026-06-09T09:04

nazwa

strefa wielofunkcyjna z zabudową mieszkaniową jednorodzinną

oznaczenie

363SJ

symbol

SJ

obowiązuje od

2026-05-18

obowiązuje do

obecnie

status

w opracowaniu
<https://inspire.ec.europa.eu/codelist/ProcessStepGeneralValue/elaboration>

charakter ustalenia

ogólnie wiążące
<https://inspire.ec.europa.eu/codelist/RegulationNatureValue/generallyBinding>

profil podstawowy

teren zabudowy mieszkaniowej jednorodzinnej
teren usług
teren komunikacji
teren zieleni urządzonej
teren ogrodów działkowych
teren infrastruktury technicznej

profil dodatkowy

teren zabudowy letniskowej lub rekreacji indywidualnej
teren zieleni naturalnej
teren lasu
teren wód

maksymalna nadziemna intensywnosc zabudowy

0.8

maksymalny udział powierzchni zabudowy

60%

maksymalna wysokosc zabudowy

10.0 m

minimalny udział powierzchni biologicznie czynnej 30%

geometria



plan <https://www.gov.pl/zagospodarowanieprzestrzenne/app/AktPlanowaniaPrzestrzennego/PL.ZIPPZP.12052/241715-POG/1POG>

strefa planistyczna PL.ZIPPZP.12052_241715-POG_1POG-364SJ_20260609T090400

identyfier <https://www.gov.pl/zagospodarowanieprzestrzenne/app/StrefaPlanistyczna/PL.ZIPPZP.12052/241715-POG/1POG-364SJ/20260609T090400>

przestrzen nazw PL.ZIPPZP.12052/241715-POG

lokalny id 1POG-364SJ

wersja id 20260609T090400

początek wersji obiektu 2026-06-09T09:04

nazwa strefa wielofunkcyjna z zabudową mieszkaniową jednorodzinną

oznaczenie 364SJ

symbol SJ

obowiązuje od 2026-05-18

obowiązuje do obecnie

status w opracowaniu
<https://inspire.ec.europa.eu/codelist/ProcessStepGeneralValue/elaboration>

charakter ustalenia ogólnie wiążące
<https://inspire.ec.europa.eu/codelist/RegulationNatureValue/generallyBinding>

profil podstawowy teren zabudowy mieszkaniowej jednorodzinnej
teren usług
teren komunikacji
teren zieleni urządzonej
teren ogrodów działkowych
teren infrastruktury technicznej

profil dodatkowy teren zabudowy letniskowej lub rekreacji indywidualnej
teren zieleni naturalnej
teren lasu
teren wód

maksymalna nadziemna intensywność zabudowy 0.6

maksymalny udział powierzchni zabudowy 40%

maksymalna wysokość zabudowy 9.0 m

minimalny udział powierzchni biologicznie czynnej 50%

geometria



plan <https://www.gov.pl/zagospodarowanieprzestrzenne/app/AktPlanowaniaPrzestrzennego/PL.ZIPPZP.12052/241715-POG/1POG>

strefa planistyczna PL.ZIPPZP.12052_241715-POG_1POG-365SJ_20260609T090400

identyfikator <https://www.gov.pl/zagospodarowanieprzestrzenne/app/StrefaPlanistyczna/PL.ZIPPZP.12052/241715-POG/1POG-365SJ/20260609T090400>

przestrzeń nazw PL.ZIPPZP.12052/241715-POG

lokalny id 1POG-365SJ

wersja id 20260609T090400

początek wersji obiektu 2026-06-09T09:04

nazwa strefa wielofunkcyjna z zabudową mieszkaniową jednorodzinną

oznaczenie 365SJ

symbol SJ

obowiązuje od 2026-05-18

obowiązuje do obecnie

status w opracowaniu
<https://inspire.ec.europa.eu/codelist/ProcessStepGeneralValue/elaboration>

charakter ustalenia ogólnie wiążące
<https://inspire.ec.europa.eu/codelist/RegulationNatureValue/generallyBinding>

profil podstawowy teren zabudowy mieszkaniowej jednorodzinnej
teren usług
teren komunikacji
teren zieleni urządzonej
teren ogrodów działkowych
teren infrastruktury technicznej

profil dodatkowy teren zabudowy letniskowej lub rekreacji indywidualnej
teren zieleni naturalnej
teren lasu
teren wód

maksymalna nadziemna intensywność zabudowy 0.6

maksymalny udział powierzchni

zabudowy	40%
maksymalna wysokosc zabudowy	9.0 m
minimalny udzial powierzchni biologicznie czynnej	50%
geometria	
plan	https://www.gov.pl/zagospodarowanieprzestrzenne/app/AktPlanowaniaPrzestrzennego/PL.ZIPPZP.12052/241715-POG/1POG
strefa planistyczna	PL.ZIPPZP.12052_241715-POG_1POG-366SJ_20260609T090400
identfier	https://www.gov.pl/zagospodarowanieprzestrzenne/app/StrefaPlanistyczna/PL.ZIPPZP.12052/241715-POG/1POG-366SJ/20260609T090400
przestrzen nazw	PL.ZIPPZP.12052/241715-POG
lokalny id	1POG-366SJ
wersja id	20260609T090400
poczatek wersji obiektu	2026-06-09T09:04
nazwa	strefa wielofunkcyjna z zabudową mieszkaniową jednorodzinną
oznaczenie	366SJ
symbol	SJ
obowiazuje od	2026-05-18
obowiazuje do	obecnie
status	w opracowaniu https://inspire.ec.europa.eu/codelist/ProcessStepGeneralValue/elaboration
charakter ustalenia	ogólnie wiążące https://inspire.ec.europa.eu/codelist/RegulationNatureValue/generallyBinding
profil podstawowy	teren zabudowy mieszkaniowej jednorodzinnej teren usług teren komunikacji teren zieleni urządzonej teren ogrodów działkowych teren infrastruktury technicznej
profil dodatkowy	teren zabudowy letniskowej lub rekreacji indywidualnej teren zieleni naturalnej teren lasu teren wód
maksymalna nadziemna intensywnosc zabudowy	0.6

maksymalny udział powierzchni zabudowy 40%

maksymalna wysokość zabudowy 9.0 m

minimalny udział powierzchni biologicznie czynnej 30%

geometria



plan <https://www.gov.pl/zagospodarowanieprzestrzenne/app/AktPlanowaniaPrzestrzennego/PL.ZIPPZP.12052/241715-POG/1POG>

strefa planistyczna PL.ZIPPZP.12052_241715-POG_1POG-367SJ_20260609T090400

identyfikator <https://www.gov.pl/zagospodarowanieprzestrzenne/app/StrefaPlanistyczna/PL.ZIPPZP.12052/241715-POG/1POG-367SJ/20260609T090400>

przestrzeń nazw PL.ZIPPZP.12052/241715-POG

lokalny id 1POG-367SJ

wersja id 20260609T090400

początek wersji obiektu 2026-06-09T09:04

nazwa strefa wielofunkcyjna z zabudową mieszkaniową jednorodzinną

oznaczenie 367SJ

symbol SJ

obowiązuje od 2026-05-18

obowiązuje do obecnie

status w opracowaniu
<https://inspire.ec.europa.eu/codelist/ProcessStepGeneralValue/elaboration>

charakter ustalenia ogólnie wiążące
<https://inspire.ec.europa.eu/codelist/RegulationNatureValue/generallyBinding>

profil podstawowy teren zabudowy mieszkaniowej jednorodzinnej
teren usług
teren komunikacji
teren zieleni urządzonej
teren ogrodów działkowych
teren infrastruktury technicznej

profil dodatkowy teren zabudowy letniskowej lub rekreacji indywidualnej
teren zieleni naturalnej
teren lasu
teren wód

maksymalna nadziemna

intensywnosc zabudowy	0.6
maksymalny udzial powierzchni zabudowy	40%
maksymalna wysokosc zabudowy	9.0 m
minimalny udzial powierzchni biologicznie czynnej	50%

geometria



plan

<https://www.gov.pl/zagospodarowanieprzestrzenne/app/AktPlanowaniaPrzestrzennego/PL.ZIPPZP.12052/241715-POG/1POG>

strefa planistyczna PL.ZIPPZP.12052_241715-POG_1POG-368SJ_20260609T090400

identyfier <https://www.gov.pl/zagospodarowanieprzestrzenne/app/StrefaPlanistyczna/PL.ZIPPZP.12052/241715-POG/1POG-368SJ/20260609T090400>

przestrzen nazw PL.ZIPPZP.12052/241715-POG

lokalny id 1POG-368SJ

wersja id 20260609T090400

poczatek wersji obiektu 2026-06-09T09:04

nazwa strefa wielofunkcyjna z zabudową mieszkaniową jednorodzinną

oznaczenie 368SJ

symbol SJ

obowiazuje od 2026-05-18

obowiazuje do obecnie

status w opracowaniu
<https://inspire.ec.europa.eu/codelist/ProcessStepGeneralValue/elaboration>

charakter ustalenia ogólnie wiążące
<https://inspire.ec.europa.eu/codelist/RegulationNatureValue/generallyBinding>

profil podstawowy teren zabudowy mieszkaniowej jednorodzinnej
teren usług
teren komunikacji
teren zieleni urządzonej
teren ogrodów działkowych
teren infrastruktury technicznej

profil dodatkowy teren zabudowy letniskowej lub rekreacji indywidualnej
teren zieleni naturalnej
teren lasu
teren wód

maksymalna nadziemna intensywnosc zabudowy	0.6
maksymalny udzial powierzchni zabudowy	40%
maksymalna wysokosc zabudowy	9.0 m
minimalny udzial powierzchni biologicznie czynnej	50%

geometria



plan <https://www.gov.pl/zagospodarowanieprzestrzenne/app/AktPlanowaniaPrzestrzennego/PL.ZIPPZP.12052/241715-POG/1POG>

strefa planistyczna PL.ZIPPZP.12052_241715-POG_1POG-369SJ_20260609T090400

identyfier <https://www.gov.pl/zagospodarowanieprzestrzenne/app/StrefaPlanistyczna/PL.ZIPPZP.12052/241715-POG/1POG-369SJ/20260609T090400>

przestrzen nazw PL.ZIPPZP.12052/241715-POG

lokalny id 1POG-369SJ

wersja id 20260609T090400

poczatek wersji obiektu 2026-06-09T09:04

nazwa strefa wielofunkcyjna z zabudową mieszkaniową jednorodzinną

oznaczenie 369SJ

symbol SJ

obowiazuje od 2026-05-18


obowiazuje do obecnie

status w opracowaniu
<https://inspire.ec.europa.eu/codelist/ProcessStepGeneralValue/elaboration>

charakter ustalenia ogólnie wiążące
<https://inspire.ec.europa.eu/codelist/RegulationNatureValue/generallyBinding>


profil podstawowy teren zabudowy mieszkaniowej jednorodzinnej
teren usług
teren komunikacji
teren zieleni urządzonej
teren ogrodów działkowych
teren infrastruktury technicznej


profil dodatkowy teren zabudowy letniskowej lub rekreacji indywidualnej
teren zieleni naturalnej

	teren lasu teren wód
maksymalna nadziemna intensywnosc zabudowy	0.6
maksymalny udzial powierzchni zabudowy	40%
maksymalna wysokosc zabudowy	9.0 m
minimalny udzial powierzchni biologicznie czynnej	30%
geometria	
plan	https://www.gov.pl/zagospodarowanieprzestrzenne/app/AktPlanowaniaPrzestrzennego/PL.ZIPPZP.12052/241715-POG/1POG
strefa planistyczna	PL.ZIPPZP.12052_241715-POG_1POG-370SJ_20260609T090400
identfier	https://www.gov.pl/zagospodarowanieprzestrzenne/app/StrefaPlanistyczna/PL.ZIPPZP.12052/241715-POG/1POG-370SJ/20260609T090400
przestrzen nazw	PL.ZIPPZP.12052/241715-POG
lokalny id	1POG-370SJ
wersja id	20260609T090400
poczatek wersji obiektu	2026-06-09T09:04
nazwa	strefa wielofunkcyjna z zabudową mieszkaniową jednorodzinną
oznaczenie	370SJ
symbol	SJ
obowiazuje od	2026-05-18
obowiazuje do	obecnie
status	w opracowaniu https://inspire.ec.europa.eu/codelist/ProcessStepGeneralValue/elaboration
charakter ustalenia	ogólnie wiążące https://inspire.ec.europa.eu/codelist/RegulationNatureValue/generallyBinding
profil podstawowy	teren zabudowy mieszkaniowej jednorodzinnej teren usług teren komunikacji teren zieleni urządzonej teren ogrodów działkowych teren infrastruktury technicznej

profil dodatkowy	teren zabudowy letniskowej lub rekreacji indywidualnej teren zieleni naturalnej teren lasu teren wód
maksymalna nadziemna intensywnosc zabudowy	0.8
maksymalny udzial powierzchni zabudowy	60%
maksymalna wysokosc zabudowy	10.0 m
minimalny udzial powierzchni biologicznie czynnej	30%
geometria	
plan	https://www.gov.pl/zagospodarowanieprzestrzenne/app/AktPlanowaniaPrzestrzennego/PL.ZIPPZP.12052/241715-POG/1POG
strefa planistyczna	PL.ZIPPZP.12052_241715-POG_1POG-371SJ_20260609T090400
identfier	https://www.gov.pl/zagospodarowanieprzestrzenne/app/StrefaPlanistyczna/PL.ZIPPZP.12052/241715-POG/1POG-371SJ/20260609T090400
przestrzen nazw	PL.ZIPPZP.12052/241715-POG
lokalny id	1POG-371SJ
wersja id	20260609T090400
poczatek wersji obiektu	2026-06-09T09:04
nazwa	strefa wielofunkcyjna z zabudową mieszkaniową jednorodziną
oznaczenie	371SJ
symbol	SJ
obowiazuje od	2026-05-18
obowiazuje do	obecnie
status	w opracowaniu https://inspire.ec.europa.eu/codelist/ProcessStepGeneralValue/elaboration
charakter ustalenia	ogólnie wiążące https://inspire.ec.europa.eu/codelist/RegulationNatureValue/generallyBinding
profil podstawowy	teren zabudowy mieszkaniowej jednorodzinnej teren usług teren komunikacji teren zieleni urządzonej

	teren ogrodów działkowych teren infrastruktury technicznej
profil dodatkowy	teren zabudowy letniskowej lub rekreacji indywidualnej teren zieleni naturalnej teren lasu teren wód
maksymalna nadziemna intensywnosc zabudowy	0.8
maksymalny udzial powierzchni zabudowy	40%
maksymalna wysokosc zabudowy	16.0 m
minimalny udzial powierzchni biologicznie czynnej	40%
geometria	
plan	https://www.gov.pl/zagospodarowanieprzestrzenne/app/AktPlanowaniaPrzestrzennego/PL.ZIPPZP.12052/241715-POG/1POG
strefa planistyczna	PL.ZIPPZP.12052_241715-POG_1POG-372SJ_20260609T090400
identfier	https://www.gov.pl/zagospodarowanieprzestrzenne/app/StrefaPlanistyczna/PL.ZIPPZP.12052/241715-POG/1POG-372SJ/20260609T090400
przestrzen nazw	PL.ZIPPZP.12052/241715-POG
lokalny id	1POG-372SJ
wersja id	20260609T090400
początek wersji obiektu	2026-06-09T09:04
nazwa	strefa wielofunkcyjna z zabudową mieszkaniową jednorodzinną
oznaczenie	372SJ
symbol	SJ
obowiązuje od	2026-05-18
obowiązuje do	obecnie
status	w opracowaniu https://inspire.ec.europa.eu/codelist/ProcessStepGeneralValue/elaboration
charakter ustalenia	ogólnie wiążące https://inspire.ec.europa.eu/codelist/RegulationNatureValue/generallyBinding
profil podstawowy	teren zabudowy mieszkaniowej jednorodzinnej teren usług

	<p>teren komunikacji</p> <p>teren zieleni urządzonej</p> <p>teren ogrodów działkowych</p> <p>teren infrastruktury technicznej</p>
profil dodatkowy	<p>teren zabudowy letniskowej lub rekreacji indywidualnej</p> <p>teren zieleni naturalnej</p> <p>teren lasu</p> <p>teren wód</p>
maksymalna nadziemna intensywnosc zabudowy	0.6
maksymalny udzial powierzchni zabudowy	40%
maksymalna wysokosc zabudowy	10.0 m
minimalny udzial powierzchni biologicznie czynnej	30%
geometria	
plan	https://www.gov.pl/zagospodarowanieprzestrzenne/app/AktPlanowaniaPrzestrzennego/PL.ZIPPZP.12052/241715-POG/1POG
strefa planistyczna	PL.ZIPPZP.12052_241715-POG_1POG-373SJ_20260609T090400
identfier	https://www.gov.pl/zagospodarowanieprzestrzenne/app/StrefaPlanistyczna/PL.ZIPPZP.12052/241715-POG/1POG-373SJ/20260609T090400
przestrzen nazw	PL.ZIPPZP.12052/241715-POG
lokalny id	1POG-373SJ
wersja id	20260609T090400
poczatek wersji obiektu	2026-06-09T09:04
nazwa	strefa wielofunkcyjna z zabudową mieszkaniową jednorodzinną
oznaczenie	373SJ
symbol	SJ
obowiazuje od	2026-05-18
obowiazuje do	obecnie
status	<p>w opracowaniu</p> <p>https://inspire.ec.europa.eu/codelist/ProcessStepGeneralValue/elaboration</p>
charakter ustalenia	<p>ogólnie wiążące</p> <p>https://inspire.ec.europa.eu/codelist/RegulationNatureValue/generallyBinding</p>

profil podstawowy	teren zabudowy mieszkaniowej jednorodzinnej teren usług teren komunikacji teren zieleni urządzonej teren ogrodów działkowych teren infrastruktury technicznej
profil dodatkowy	teren zabudowy letniskowej lub rekreacji indywidualnej teren zieleni naturalnej teren lasu teren wód
maksymalna nadziemna intensywnosc zabudowy	0.6
maksymalny udzial powierzchni zabudowy	40%
maksymalna wysokosc zabudowy	10.0 m
minimalny udzial powierzchni biologicznie czynnej	30%
geometria	
plan	https://www.gov.pl/zagospodarowanieprzestrzenne/app/AktPlanowaniaPrzestrzennego/PL.ZIPPZP.12052/241715-POG/1POG
strefa planistyczna	PL.ZIPPZP.12052_241715-POG_1POG-374SJ_20260609T090400
identfier	https://www.gov.pl/zagospodarowanieprzestrzenne/app/StrefaPlanistyczna/PL.ZIPPZP.12052/241715-POG/1POG-374SJ/20260609T090400
przestrzen nazw	PL.ZIPPZP.12052/241715-POG
lokalny id	1POG-374SJ
wersja id	20260609T090400
poczatek wersji obiektu	2026-06-09T09:04
nazwa	strefa wielofunkcyjna z zabudową mieszkaniową jednorodziną
oznaczenie	374SJ
symbol	SJ
obowiazuje od	2026-05-18
obowiazuje do	obecnie
status	w opracowaniu https://inspire.ec.europa.eu/codelist/ProcessStepGeneralValue/elaboration
charakter ustalenia	ogólnie wiążące https://inspire.ec.europa.eu/codelist/RegulationNatureValue

[/generallyBinding](#)

profil podstawowy

teren zabudowy mieszkaniowej jednorodzinnej
teren usług
teren komunikacji
teren zieleni urządzonej
teren ogrodów działkowych
teren infrastruktury technicznej

profil dodatkowy

teren zabudowy letniskowej lub rekreacji indywidualnej
teren zieleni naturalnej
teren lasu
teren wód

maksymalna nadziemna intensywnosc zabudowy

0.6

maksymalny udzial powierzchni zabudowy

40%

maksymalna wysokosc zabudowy

9.0 m

minimalny udzial powierzchni biologicznie czynnej

30%

geometria



plan

<https://www.gov.pl/zagospodarowanieprzestrzenne/app/AktPlanowaniaPrzestrzennego/PL.ZIPPZP.12052/241715-POG/1POG>

strefa planistyczna

PL.ZIPPZP.12052_241715-POG_1POG-375SJ_20260609T090400

identfier

<https://www.gov.pl/zagospodarowanieprzestrzenne/app/StrefaPlanistyczna/PL.ZIPPZP.12052/241715-POG/1POG-375SJ/20260609T090400>

przestrzen nazw

PL.ZIPPZP.12052/241715-POG

lokalny id

1POG-375SJ

wersja id

20260609T090400

początek wersji obiektu

2026-06-09T09:04

nazwa

strefa wielofunkcyjna z zabudową mieszkaniową jednorodziną

oznaczenie

375SJ

symbol

SJ

obowiązuje od


2026-05-18

obowiązuje do

obecnie

status

w opracowaniu
<https://inspire.ec.europa.eu/codelist/ProcessStepGeneralValue/elaboration>

charakter ustalenia	ogólnie wiążące https://inspire.ec.europa.eu/codelist/RegulationNatureValue/generallyBinding
profil podstawowy	teren zabudowy mieszkaniowej jednorodzinnej teren usług teren komunikacji teren zieleni urządzonej teren ogrodów działkowych teren infrastruktury technicznej
profil dodatkowy	teren zabudowy letniskowej lub rekreacji indywidualnej teren zieleni naturalnej teren lasu teren wód
maksymalna nadziemna intensywnosc zabudowy	0.6
maksymalny udzial powierzchni zabudowy	40%
maksymalna wysokosc zabudowy	9.0 m
minimalny udzial powierzchni biologicznie czynnej	30%
geometria	
plan	https://www.gov.pl/zagospodarowanieprzestrzenne/app/AktPlanowaniaPrzestrzennego/PL.ZIPPZP.12052/241715-POG/1POG
strefa planistyczna	PL.ZIPPZP.12052_241715-POG_1POG-376SJ_20260609T090400
identfier	https://www.gov.pl/zagospodarowanieprzestrzenne/app/StrefaPlanistyczna/PL.ZIPPZP.12052/241715-POG/1POG-376SJ/20260609T090400
przestrzen nazw	PL.ZIPPZP.12052/241715-POG
lokalny id	1POG-376SJ
wersja id	20260609T090400
początek wersji obiektu	2026-06-09T09:04
nazwa	strefa wielofunkcyjna z zabudową mieszkaniową jednorodzinną
oznaczenie	376SJ
symbol	SJ
obowiązuje od	2026-05-18
obowiązuje do	obecnie
status	w opracowaniu https://inspire.ec.europa.eu/codelist/ProcessStepGeneralValue

[/elaboration](#)

charakter ustalenia ogólnie wiążące
<https://inspire.ec.europa.eu/codelist/RegulationNatureValue/generallyBinding>

profil podstawowy teren zabudowy mieszkaniowej jednorodzinnej
teren usług
teren komunikacji
teren zieleni urządzonej
teren ogrodów działkowych
teren infrastruktury technicznej

profil dodatkowy teren zabudowy letniskowej lub rekreacji indywidualnej
teren zieleni naturalnej
teren lasu
teren wód


maksymalna nadziemna intensywnosc zabudowy 0.6

maksymalny udzial powierzchni zabudowy 40%

maksymalna wysokosc zabudowy 9.0 m

minimalny udzial powierzchni biologicznie czynnej 20%

geometria



plan <https://www.gov.pl/zagospodarowanieprzestrzenne/app/AktPlanowaniaPrzestrzennego/PL.ZIPPZP.12052/241715-POG/1POG>

strefa planistyczna PL.ZIPPZP.12052_241715-POG_1POG-377SJ_20260609T090400

identyfier <https://www.gov.pl/zagospodarowanieprzestrzenne/app/StrefaPlanistyczna/PL.ZIPPZP.12052/241715-POG/1POG-377SJ/20260609T090400>

przestrzen nazw PL.ZIPPZP.12052/241715-POG

lokalny id 1POG-377SJ

wersja id 20260609T090400

poczatek wersji obiektu 2026-06-09T09:04


nazwa strefa wielofunkcyjna z zabudową mieszkaniową jednorodzinną

oznaczenie 377SJ

symbol SJ


obowiazuje od 2026-05-18

obowiazuje do obecnie


status	w opracowaniu https://inspire.ec.europa.eu/codelist/ProcessStepGeneralValue/elaboration
charakter ustalenia	ogólnie wiążące https://inspire.ec.europa.eu/codelist/RegulationNatureValue/generallyBinding
profil podstawowy	teren zabudowy mieszkaniowej jednorodzinnej teren usług teren komunikacji teren zieleni urządzonej teren ogrodów działkowych teren infrastruktury technicznej
profil dodatkowy	teren zabudowy letniskowej lub rekreacji indywidualnej teren zieleni naturalnej teren lasu teren wód
maksymalna nadziemna intensywnosc zabudowy	0.4
maksymalny udzial powierzchni zabudowy	40%
maksymalna wysokosc zabudowy	9.0 m
minimalny udzial powierzchni biologicznie czynnej	50%
geometria	
plan	https://www.gov.pl/zagospodarowanieprzestrzenne/app/AktPlanowaniaPrzestrzennego/PL.ZIPPZP.12052/241715-POG/1POG
strefa planistyczna	PL.ZIPPZP.12052_241715-POG_1POG-378SJ_20260609T090400
identfier	https://www.gov.pl/zagospodarowanieprzestrzenne/app/StrefaPlanistyczna/PL.ZIPPZP.12052/241715-POG/1POG-378SJ/20260609T090400
przestrzen nazw	PL.ZIPPZP.12052/241715-POG
lokalny id	1POG-378SJ
wersja id	20260609T090400
początek wersji obiektu	2026-06-09T09:04
nazwa	strefa wielofunkcyjna z zabudową mieszkaniową jednorodziną
oznaczenie	378SJ
symbol	SJ
obowiązuje od	2026-05-18

obowiązuje do	obecnie
status	w opracowaniu https://inspire.ec.europa.eu/codelist/ProcessStepGeneralValue/elaboration
charakter ustalenia	ogólnie wiążące https://inspire.ec.europa.eu/codelist/RegulationNatureValue/generallyBinding
profil podstawowy	teren zabudowy mieszkaniowej jednorodzinnej teren usług teren komunikacji teren zieleni urządzonej teren ogrodów działkowych teren infrastruktury technicznej
profil dodatkowy	teren zabudowy letniskowej lub rekreacji indywidualnej teren zieleni naturalnej teren lasu teren wód
maksymalna nadziemna intensywnosc zabudowy	1
maksymalny udzial powierzchni zabudowy	50%
maksymalna wysokosc zabudowy	9.0 m
minimalny udzial powierzchni biologicznie czynnej	30%
geometria	
plan	https://www.gov.pl/zagospodarowanieprzestrzenne/app/AktPlanowaniaPrzestrzennego/PL.ZIPPZP.12052/241715-POG/1POG
strefa planistyczna	PL.ZIPPZP.12052_241715-POG_1POG-379SJ_20260609T090400
identyfier	https://www.gov.pl/zagospodarowanieprzestrzenne/app/StrefaPlanistyczna/PL.ZIPPZP.12052/241715-POG/1POG-379SJ/20260609T090400
przestrzen nazw	PL.ZIPPZP.12052/241715-POG
lokalny id	1POG-379SJ
wersja id	20260609T090400
poczatek wersji obiektu	2026-06-09T09:04
nazwa	strefa wielofunkcyjna z zabudową mieszkaniową jednorodzinną
oznaczenie	379SJ
symbol	SJ

obowiązuje od	2026-05-18
obowiązuje do	obecnie
status	w opracowaniu https://inspire.ec.europa.eu/codelist/ProcessStepGeneralValue/elaboration
charakter ustalenia	ogólnie wiążące https://inspire.ec.europa.eu/codelist/RegulationNatureValue/generallyBinding
profil podstawowy	teren zabudowy mieszkaniowej jednorodzinnej teren usług teren komunikacji teren zieleni urządzonej teren ogrodów działkowych teren infrastruktury technicznej
profil dodatkowy	teren zabudowy letniskowej lub rekreacji indywidualnej teren zieleni naturalnej teren lasu teren wód
maksymalna nadziemna intensywnosc zabudowy	1
maksymalny udział powierzchni zabudowy	40%
maksymalna wysokosc zabudowy	10.0 m
minimalny udział powierzchni biologicznie czynnej	40%
geometria	
plan	https://www.gov.pl/zagospodarowanieprzestrzenne/app/AktPlanowaniaPrzestrzennego/PL.ZIPPZP.12052/241715-POG/1POG
strefa planistyczna	PL.ZIPPZP.12052_241715-POG_1POG-380SJ_20260609T090400
identfier	https://www.gov.pl/zagospodarowanieprzestrzenne/app/StrefaPlanistyczna/PL.ZIPPZP.12052/241715-POG/1POG-380SJ/20260609T090400
przestrzen nazw	PL.ZIPPZP.12052/241715-POG
lokalny id	1POG-380SJ
wersja id	20260609T090400
początek wersji obiektu	2026-06-09T09:04
nazwa	strefa wielofunkcyjna z zabudową mieszkaniową jednorodzinną
oznaczenie	380SJ

symbol	SJ
obowiązuje od	2026-05-18
obowiązuje do	obecnie
status	w opracowaniu https://inspire.ec.europa.eu/codelist/ProcessStepGeneralValue/elaboration
charakter ustalenia	ogólnie wiążące https://inspire.ec.europa.eu/codelist/RegulationNatureValue/generallyBinding
profil podstawowy	teren zabudowy mieszkaniowej jednorodzinnej teren usług teren komunikacji teren zieleni urządzonej teren ogrodów działkowych teren infrastruktury technicznej
profil dodatkowy	teren zabudowy letniskowej lub rekreacji indywidualnej teren zieleni naturalnej teren lasu teren wód
maksymalna nadziemna intensywnosc zabudowy	0.4
maksymalny udzial powierzchni zabudowy	40%
maksymalna wysokosc zabudowy	9.0 m
minimalny udzial powierzchni biologicznie czynnej	50%
geometria	
plan	https://www.gov.pl/zagospodarowanieprzestrzenne/app/AktPlanowaniaPrzestrzennego/PL.ZIPPZP.12052/241715-POG/1POG
strefa planistyczna	PL.ZIPPZP.12052_241715-POG_1POG-381SJ_20260609T090400
identyfier	https://www.gov.pl/zagospodarowanieprzestrzenne/app/StrefaPlanistyczna/PL.ZIPPZP.12052/241715-POG/1POG-381SJ/20260609T090400
przestrzen nazw	PL.ZIPPZP.12052/241715-POG
lokalny id	1POG-381SJ
wersja id	20260609T090400
początek wersji obiektu	2026-06-09T09:04
nazwa	strefa wielofunkcyjna z zabudową mieszkaniową jednorodziną


oznaczenie	381SJ
symbol	SJ
obowiązuje od	2026-05-18
obowiązuje do	obecnie
status	w opracowaniu https://inspire.ec.europa.eu/codelist/ProcessStepGeneralValue/elaboration
charakter ustalenia	ogólnie wiążące https://inspire.ec.europa.eu/codelist/RegulationNatureValue/generallyBinding
profil podstawowy	teren zabudowy mieszkaniowej jednorodzinnej teren usług teren komunikacji teren zieleni urządzonej teren ogrodów działkowych teren infrastruktury technicznej
profil dodatkowy	teren zabudowy letniskowej lub rekreacji indywidualnej teren zieleni naturalnej teren lasu teren wód
maksymalna nadziemna intensywność zabudowy	0.4
maksymalny udział powierzchni zabudowy	40%
maksymalna wysokość zabudowy	9.0 m
minimalny udział powierzchni biologicznie czynnej	50%
geometria	
plan	https://www.gov.pl/zagospodarowanieprzestrzenne/app/AktPlanowaniaPrzestrzennego/PL.ZIPPZP.12052/241715-POG/1POG
strefa planistyczna	PL.ZIPPZP.12052_241715-POG_1POG-382SJ_20260609T090400
identyfikator	https://www.gov.pl/zagospodarowanieprzestrzenne/app/StrefaPlanistyczna/PL.ZIPPZP.12052/241715-POG/1POG-382SJ/20260609T090400
przestrzeń nazw	PL.ZIPPZP.12052/241715-POG
lokalny id	1POG-382SJ
wersja id	20260609T090400
początek wersji obiektu	2026-06-09T09:04


nazwa	strefa wielofunkcyjna z zabudową mieszkaniową jednorodzinną
oznaczenie	382SJ
symbol	SJ
obowiązuje od	2026-05-18
obowiązuje do	obecnie
status	w opracowaniu https://inspire.ec.europa.eu/codelist/ProcessStepGeneralValue/elaboration
charakter ustalenia	ogólnie wiążące https://inspire.ec.europa.eu/codelist/RegulationNatureValue/generallyBinding
profil podstawowy	teren zabudowy mieszkaniowej jednorodzinnej teren usług teren komunikacji teren zieleni urządzonej teren ogrodów działkowych teren infrastruktury technicznej
profil dodatkowy	teren zabudowy letniskowej lub rekreacji indywidualnej teren zieleni naturalnej teren lasu teren wód
maksymalna nadziemna intensywnosc zabudowy	0.4
maksymalny udział powierzchni zabudowy	40%
maksymalna wysokosc zabudowy	9.0 m
minimalny udział powierzchni biologicznie czynnej	50%
geometria	
plan	https://www.gov.pl/zagospodarowanieprzestrzenne/app/AktPlanowaniaPrzestrzennego/PL.ZIPPZP.12052/241715-POG/1POG
strefa planistyczna	PL.ZIPPZP.12052_241715-POG_1POG-383SJ_20260609T090400
identyfier	https://www.gov.pl/zagospodarowanieprzestrzenne/app/StrefaPlanistyczna/PL.ZIPPZP.12052/241715-POG/1POG-383SJ/20260609T090400
przestrzen nazw	PL.ZIPPZP.12052/241715-POG
lokalny id	1POG-383SJ
wersja id	20260609T090400

początek wersji obiektu	2026-06-09T09:04
nazwa	strefa wielofunkcyjna z zabudową mieszkaniową jednorodzinną
oznaczenie	383SJ
symbol	SJ
obowiązuje od	2026-05-18
obowiązuje do	obecnie
status	w opracowaniu https://inspire.ec.europa.eu/codelist/ProcessStepGeneralValue/elaboration
charakter ustalenia	ogólnie wiążące https://inspire.ec.europa.eu/codelist/RegulationNatureValue/generallyBinding
profil podstawowy	teren zabudowy mieszkaniowej jednorodzinnej teren usług teren komunikacji teren zieleni urządzonej teren ogrodów działkowych teren infrastruktury technicznej
profil dodatkowy	teren zabudowy letniskowej lub rekreacji indywidualnej teren zieleni naturalnej teren lasu teren wód
maksymalna nadziemna intensywność zabudowy	0.4
maksymalny udział powierzchni zabudowy	40%
maksymalna wysokość zabudowy	9.0 m
minimalny udział powierzchni biologicznie czynnej	50%
geometria	
plan	https://www.gov.pl/zagospodarowanieprzestrzenne/app/AktPlanowaniaPrzestrzennego/PL.ZIPPZP.12052/241715-POG/1POG
strefa planistyczna	PL.ZIPPZP.12052_241715-POG_1POG-384SJ_20260609T090400
identyfier	https://www.gov.pl/zagospodarowanieprzestrzenne/app/StrefaPlanistyczna/PL.ZIPPZP.12052/241715-POG/1POG-384SJ/20260609T090400
przestrzeń nazw	PL.ZIPPZP.12052/241715-POG
lokalny id	1POG-384SJ

wersja id	20260609T090400
początek wersji obiektu	2026-06-09T09:04
nazwa	strefa wielofunkcyjna z zabudową mieszkaniową jednorodzinną
oznaczenie	384SJ
symbol	SJ
obowiązuje od	2026-05-18
obowiązuje do	obecnie
status	w opracowaniu https://inspire.ec.europa.eu/codelist/ProcessStepGeneralValue/elaboration
charakter ustalenia	ogólnie wiążące https://inspire.ec.europa.eu/codelist/RegulationNatureValue/generallyBinding
profil podstawowy	teren zabudowy mieszkaniowej jednorodzinnej teren usług teren komunikacji teren zieleni urządzonej teren ogrodów działkowych teren infrastruktury technicznej
profil dodatkowy	teren zabudowy letniskowej lub rekreacji indywidualnej teren zieleni naturalnej teren lasu teren wód
maksymalna nadziemna intensywność zabudowy	0.4
maksymalny udział powierzchni zabudowy	40%
maksymalna wysokość zabudowy	9.0 m
minimalny udział powierzchni biologicznie czynnej	50%
geometria	
plan	https://www.gov.pl/zagospodarowanieprzestrzenne/app/AktPlanowaniaPrzestrzennego/PL.ZIPPZP.12052/241715-POG/1POG
strefa planistyczna	PL.ZIPPZP.12052_241715-POG_1POG-385SJ_20260609T090400
identyfikator	https://www.gov.pl/zagospodarowanieprzestrzenne/app/StrefaPlanistyczna/PL.ZIPPZP.12052/241715-POG/1POG-385SJ/20260609T090400
przebieg nazw	PL.ZIPPZP.12052/241715-POG

lokalny id	1POG-385SJ
wersja id	20260609T090400
początek wersji obiektu	2026-06-09T09:04
nazwa	strefa wielofunkcyjna z zabudową mieszkaniową jednorodzinną
oznaczenie	385SJ
symbol	SJ
obowiązuje od	2026-05-18
obowiązuje do	obecnie
status	w opracowaniu https://inspire.ec.europa.eu/codelist/ProcessStepGeneralValue/elaboration
charakter ustalenia	ogólnie wiążące https://inspire.ec.europa.eu/codelist/RegulationNatureValue/generallyBinding
profil podstawowy	teren zabudowy mieszkaniowej jednorodzinnej teren usług teren komunikacji teren zieleni urządzonej teren ogrodów działkowych teren infrastruktury technicznej
profil dodatkowy	teren zabudowy letniskowej lub rekreacji indywidualnej teren zieleni naturalnej teren lasu teren wód
maksymalna nadziemna intensywność zabudowy	0.4
maksymalny udział powierzchni zabudowy	40%
maksymalna wysokość zabudowy	9.0 m
minimalny udział powierzchni biologicznie czynnej	50%
geometria	
plan	https://www.gov.pl/zagospodarowanieprzestrzenne/app/AktPlanowaniaPrzestrzennego/PL.ZIPPZP.12052/241715-POG/1POG
strefa planistyczna	PL.ZIPPZP.12052_241715-POG_1POG-386SJ_20260609T090400
identyfikator	https://www.gov.pl/zagospodarowanieprzestrzenne/app/StrefaPlanistyczna/PL.ZIPPZP.12052/241715-POG/1POG-386SJ/20260609T090400

przestrzen nazw	PL.ZIPPZP.12052/241715-POG
lokalny id	1POG-386SJ
wersja id	20260609T090400
początek wersji obiektu	2026-06-09T09:04
nazwa	strefa wielofunkcyjna z zabudową mieszkaniową jednorodzinną
oznaczenie	386SJ
symbol	SJ
obowiązuje od	2026-05-18
obowiązuje do	obecnie
status	w opracowaniu https://inspire.ec.europa.eu/codelist/ProcessStepGeneralValue/elaboration
charakter ustalenia	ogólnie wiążące https://inspire.ec.europa.eu/codelist/RegulationNatureValue/generallyBinding
profil podstawowy	teren zabudowy mieszkaniowej jednorodzinnej teren usług teren komunikacji teren zieleni urządzonej teren ogrodów działkowych teren infrastruktury technicznej
profil dodatkowy	teren zabudowy letniskowej lub rekreacji indywidualnej teren zieleni naturalnej teren lasu teren wód
maksymalna nadziemna intensywność zabudowy	0.6
maksymalny udział powierzchni zabudowy	50%
maksymalna wysokość zabudowy	9.0 m
minimalny udział powierzchni biologicznie czynnej	50%
geometria	
plan	https://www.gov.pl/zagospodarowanieprzestrzenne/app/AktPlanowaniaPrzestrzennego/PL.ZIPPZP.12052/241715-POG/1POG
strefa planistyczna	PL.ZIPPZP.12052_241715-POG_1POG-387SJ_20260609T090400
identyfikator	https://www.gov.pl/zagospodarowanieprzestrzenne/app/StrefaPlanistyczna/PL.ZIPPZP.12052/241715-POG/1POG-387SJ

	/20260609T090400
przestrzen nazw	PL.ZIPPZP.12052/241715-POG
lokalny id	1POG-387SJ
wersja id	20260609T090400
początek wersji obiektu	2026-06-09T09:04
nazwa	strefa wielofunkcyjna z zabudową mieszkaniową jednorodzinną
oznaczenie	387SJ
symbol	SJ
obowiązuje od	2026-05-18
obowiązuje do	obecnie
status	w opracowaniu https://inspire.ec.europa.eu/codelist/ProcessStepGeneralValue/elaboration
charakter ustalenia	ogólnie wiążące https://inspire.ec.europa.eu/codelist/RegulationNatureValue/generallyBinding
profil podstawowy	teren zabudowy mieszkaniowej jednorodzinnej teren usług teren komunikacji teren zieleni urządzonej teren ogrodów działkowych teren infrastruktury technicznej
profil dodatkowy	teren zabudowy letniskowej lub rekreacji indywidualnej teren zieleni naturalnej teren lasu teren wód
maksymalna nadziemna intensywność zabudowy	0.4
maksymalny udział powierzchni zabudowy	40%
maksymalna wysokość zabudowy	9.0 m
minimalny udział powierzchni biologicznie czynnej	50%
geometria	
plan	https://www.gov.pl/zagospodarowanieprzestrzenne/app/AktPlanowaniaPrzestrzennego/PL.ZIPPZP.12052/241715-POG/1POG
strefa planistyczna	PL.ZIPPZP.12052_241715-POG_1POG-388SJ_20260609T090400

identyfier <https://www.gov.pl/zagospodarowanieprzestrzenne/app/StrefaPlanistyczna/PL.ZIPPZP.12052/241715-POG/1POG-388SJ/20260609T090400>

przestrzen nazw PL.ZIPPZP.12052/241715-POG

lokalny id 1POG-388SJ

wersja id 20260609T090400

początek wersji obiektu 2026-06-09T09:04

nazwa strefa wielofunkcyjna z zabudową mieszkaniową jednorodzinną

oznaczenie 388SJ

symbol SJ

obowiązuje od 2026-05-18

obowiązuje do obecnie

status w opracowaniu
<https://inspire.ec.europa.eu/codelist/ProcessStepGeneralValue/elaboration>

charakter ustalenia ogólnie wiążące
<https://inspire.ec.europa.eu/codelist/RegulationNatureValue/generallyBinding>

profil podstawowy teren zabudowy mieszkaniowej jednorodzinnej
teren usług
teren komunikacji
teren zieleni urządzonej
teren ogrodów działkowych
teren infrastruktury technicznej

profil dodatkowy teren zabudowy letniskowej lub rekreacji indywidualnej
teren zieleni naturalnej
teren lasu
teren wód

maksymalna nadziemna intensywność zabudowy 0.4

maksymalny udział powierzchni zabudowy 40%

maksymalna wysokość zabudowy 9.0 m

minimalny udział powierzchni biologicznie czynnej 50%

geometria



plan <https://www.gov.pl/zagospodarowanieprzestrzenne/app/AktPlanowaniaPrzestrzennego/PL.ZIPPZP.12052/241715-POG/1POG>

strefa planistyczna	PL.ZIPPZP.12052_241715-POG_1POG-389SJ_20260609T090400
identyfier	https://www.gov.pl/zagospodarowanieprzestrzenne/app/StrefaPlanistyczna/PL.ZIPPZP.12052/241715-POG/1POG-389SJ/20260609T090400
przestrzen nazw	PL.ZIPPZP.12052/241715-POG
lokalny id	1POG-389SJ
wersja id	20260609T090400
początek wersji obiektu	2026-06-09T09:04
nazwa	strefa wielofunkcyjna z zabudową mieszkaniową jednorodzinną
oznaczenie	389SJ
symbol	SJ
obowiązuje od	2026-05-18
obowiązuje do	obecnie
status	w opracowaniu https://inspire.ec.europa.eu/codelist/ProcessStepGeneralValue/elaboration
charakter ustalenia	ogólnie wiążące https://inspire.ec.europa.eu/codelist/RegulationNatureValue/generallyBinding
profil podstawowy	teren zabudowy mieszkaniowej jednorodzinnej teren usług teren komunikacji teren zieleni urządzonej teren ogrodów działkowych teren infrastruktury technicznej
profil dodatkowy	teren zabudowy letniskowej lub rekreacji indywidualnej teren zieleni naturalnej teren lasu teren wód
maksymalna nadziemna intensywność zabudowy	0.4
maksymalny udział powierzchni zabudowy	40%
maksymalna wysokość zabudowy	9.0 m
minimalny udział powierzchni biologicznie czynnej	50%
geometria	
plan	https://www.gov.pl/zagospodarowanieprzestrzenne/app

strefa planistyczna	PL.ZIPPZP.12052_241715-POG_1POG-390SJ_20260609T090400
identyfier	https://www.gov.pl/zagospodarowanieprzestrzenne/app/StrefaPlanistyczna/PL.ZIPPZP.12052/241715-POG/1POG-390SJ/20260609T090400
przestrzen nazw	PL.ZIPPZP.12052/241715-POG
lokalny id	1POG-390SJ
wersja id	20260609T090400
początek wersji obiektu	2026-06-09T09:04
nazwa	strefa wielofunkcyjna z zabudową mieszkaniową jednorodzinną
oznaczenie	390SJ
symbol	SJ
obowiązuje od	2026-05-18
obowiązuje do	obecnie
status	w opracowaniu https://inspire.ec.europa.eu/codelist/ProcessStepGeneralValue/elaboration
charakter ustalenia	ogólnie wiążące https://inspire.ec.europa.eu/codelist/RegulationNatureValue/generallyBinding
profil podstawowy	teren zabudowy mieszkaniowej jednorodzinnej teren usług teren komunikacji teren zieleni urządzonej teren ogrodów działkowych teren infrastruktury technicznej
profil dodatkowy	teren zieleni naturalnej teren lasu teren wód
maksymalna nadziemna intensywnosc zabudowy	1
maksymalny udział powierzchni zabudowy	30%
maksymalna wysokosc zabudowy	10.0 m
minimalny udział powierzchni biologicznie czynnej	40%

geometria

plan	https://www.gov.pl/zagospodarowanieprzestrzenne/app/AktPlanowaniaPrzestrzennego/PL.ZIPPZP.12052/241715-POG/1POG
strefa planistyczna	PL.ZIPPZP.12052_241715-POG_1POG-391SJ_20260609T090400
identyfier	https://www.gov.pl/zagospodarowanieprzestrzenne/app/StrefaPlanistyczna/PL.ZIPPZP.12052/241715-POG/1POG-391SJ/20260609T090400
przestrzen nazw	PL.ZIPPZP.12052/241715-POG
lokalny id	1POG-391SJ
wersja id	20260609T090400
początek wersji obiektu	2026-06-09T09:04
nazwa	strefa wielofunkcyjna z zabudową mieszkaniową jednorodzinną
oznaczenie	391SJ
symbol	SJ
obowiązuje od	2026-05-18
obowiązuje do	obecnie
status	w opracowaniu https://inspire.ec.europa.eu/codelist/ProcessStepGeneralValue/elaboration
charakter ustalenia	ogólnie wiążące https://inspire.ec.europa.eu/codelist/RegulationNatureValue/generallyBinding
profil podstawowy	teren zabudowy mieszkaniowej jednorodzinnej teren usług teren komunikacji teren zieleni urządzonej teren ogrodów działkowych teren infrastruktury technicznej
profil dodatkowy	teren zabudowy letniskowej lub rekreacji indywidualnej teren zieleni naturalnej teren lasu teren wód
maksymalna nadziemna intensywnosc zabudowy	0.4
maksymalny udział powierzchni zabudowy	40%
maksymalna wysokosc zabudowy	9.0 m
minimalny udział powierzchni biologicznie czynnej	50%
geometria	



plan <https://www.gov.pl/zagospodarowanieprzestrzenne/app/AktPlanowaniaPrzestrzennego/PL.ZIPPZP.12052/241715-POG/1POG>

strefa planistyczna PL.ZIPPZP.12052_241715-POG_1POG-392SJ_20260609T090400

identyfier <https://www.gov.pl/zagospodarowanieprzestrzenne/app/StrefaPlanistyczna/PL.ZIPPZP.12052/241715-POG/1POG-392SJ/20260609T090400>

przestrzen nazw PL.ZIPPZP.12052/241715-POG

lokalny id 1POG-392SJ

wersja id 20260609T090400

początek wersji obiektu 2026-06-09T09:04

nazwa strefa wielofunkcyjna z zabudową mieszkaniową jednorodzinną

oznaczenie 392SJ

symbol SJ

obowiązuje od 2026-05-18

obowiązuje do obecnie

status w opracowaniu
<https://inspire.ec.europa.eu/codelist/ProcessStepGeneralValue/elaboration>

charakter ustalenia ogólnie wiążące
<https://inspire.ec.europa.eu/codelist/RegulationNatureValue/generallyBinding>

profil podstawowy teren zabudowy mieszkaniowej jednorodzinnej
teren usług
teren komunikacji
teren zieleni urządzonej
teren ogrodów działkowych
teren infrastruktury technicznej

profil dodatkowy teren zabudowy letniskowej lub rekreacji indywidualnej
teren zieleni naturalnej
teren lasu
teren wód

maksymalna nadziemna intensywność zabudowy 1

maksymalny udział powierzchni zabudowy 40%

maksymalna wysokość zabudowy 16.0 m

minimalny udział powierzchni

biologicznie czynnej 30%

geometria



plan

<https://www.gov.pl/zagospodarowanieprzestrzenne/app/AktPlanowaniaPrzestrzennego/PL.ZIPPZP.12052/241715-POG/1POG>

strefa planistyczna

PL.ZIPPZP.12052_241715-POG_1POG-393SJ_20260609T090400

identyfier

<https://www.gov.pl/zagospodarowanieprzestrzenne/app/StrefaPlanistyczna/PL.ZIPPZP.12052/241715-POG/1POG-393SJ/20260609T090400>

przestrzen nazw

PL.ZIPPZP.12052/241715-POG

lokalny id

1POG-393SJ

wersja id

20260609T090400

początek wersji obiektu

2026-06-09T09:04

nazwa

strefa wielofunkcyjna z zabudową mieszkaniową jednorodzinną

oznaczenie

393SJ

symbol

SJ

obowiązuje od

2026-05-18

obowiązuje do

obecnie

status

w opracowaniu
<https://inspire.ec.europa.eu/codelist/ProcessStepGeneralValue/elaboration>

charakter ustalenia

ogólnie wiążące
<https://inspire.ec.europa.eu/codelist/RegulationNatureValue/generallyBinding>

profil podstawowy

teren zabudowy mieszkaniowej jednorodzinnej
teren usług
teren komunikacji
teren zieleni urządzonej
teren ogrodów działkowych
teren infrastruktury technicznej

profil dodatkowy

teren zabudowy letniskowej lub rekreacji indywidualnej
teren zieleni naturalnej
teren lasu
teren wód

maksymalna nadziemna intensywnosc zabudowy

0.4

maksymalny udział powierzchni zabudowy

40%

maksymalna wysokosc zabudowy

9.0 m

minimalny udział powierzchni biologicznie czynnej 50%

geometria



plan <https://www.gov.pl/zagospodarowanieprzestrzenne/app/AktPlanowaniaPrzestrzennego/PL.ZIPPZP.12052/241715-POG/1POG>

strefa planistyczna PL.ZIPPZP.12052_241715-POG_1POG-394SJ_20260609T090400

identyfier <https://www.gov.pl/zagospodarowanieprzestrzenne/app/StrefaPlanistyczna/PL.ZIPPZP.12052/241715-POG/1POG-394SJ/20260609T090400>

przestrzen nazw PL.ZIPPZP.12052/241715-POG

lokalny id 1POG-394SJ

wersja id 20260609T090400

początek wersji obiektu 2026-06-09T09:04

nazwa strefa wielofunkcyjna z zabudową mieszkaniową jednorodzinną

oznaczenie 394SJ

symbol SJ

obowiązuje od 2026-05-18

obowiązuje do obecnie

status w opracowaniu
<https://inspire.ec.europa.eu/codelist/ProcessStepGeneralValue/elaboration>

charakter ustalenia ogólnie wiążące
<https://inspire.ec.europa.eu/codelist/RegulationNatureValue/generallyBinding>

profil podstawowy teren zabudowy mieszkaniowej jednorodzinnej
teren usług
teren komunikacji
teren zieleni urządzonej
teren ogrodów działkowych
teren infrastruktury technicznej

profil dodatkowy teren zabudowy letniskowej lub rekreacji indywidualnej
teren zieleni naturalnej
teren lasu
teren wód

maksymalna nadziemna intensywność zabudowy 0.4

maksymalny udział powierzchni zabudowy 40%

maksymalna wysokosc zabudowy 9.0 m

minimalny udzial powierzchni biologicznie czynnej 50%

geometria



plan <https://www.gov.pl/zagospodarowanieprzestrzenne/app/AktPlanowaniaPrzestrzennego/PL.ZIPPZP.12052/241715-POG/1POG>

strefa planistyczna PL.ZIPPZP.12052_241715-POG_1POG-395SJ_20260609T090400

identfier <https://www.gov.pl/zagospodarowanieprzestrzenne/app/StrefaPlanistyczna/PL.ZIPPZP.12052/241715-POG/1POG-395SJ/20260609T090400>

przestrzen nazw PL.ZIPPZP.12052/241715-POG

lokalny id 1POG-395SJ

wersja id 20260609T090400

początek wersji obiektu 2026-06-09T09:04

nazwa strefa wielofunkcyjna z zabudową mieszkaniową jednorodzinną

oznaczenie 395SJ

symbol SJ

obowiązuje od 2026-05-18

obowiązuje do obecnie

status w opracowaniu
<https://inspire.ec.europa.eu/codelist/ProcessStepGeneralValue/elaboration>

charakter ustalenia ogólnie wiążące
<https://inspire.ec.europa.eu/codelist/RegulationNatureValue/generallyBinding>

profil podstawowy teren zabudowy mieszkaniowej jednorodzinnej
teren usług
teren komunikacji
teren zieleni urządzonej
teren ogrodów działkowych
teren infrastruktury technicznej

profil dodatkowy teren zabudowy letniskowej lub rekreacji indywidualnej
teren zieleni naturalnej
teren lasu
teren wód

maksymalna nadziemna intensywnosc zabudowy 0.4

maksymalny udzial powierzchni

zabudowy 40%

maksymalna wysokość zabudowy 9.0 m

minimalny udział powierzchni biologicznie czynnej 50%

geometria



plan <https://www.gov.pl/zagospodarowanieprzestrzenne/app/AktPlanowaniaPrzestrzennego/PL.ZIPPZP.12052/241715-POG/1POG>

strefa planistyczna PL.ZIPPZP.12052_241715-POG_1POG-396SJ_20260609T090400

identyfikator <https://www.gov.pl/zagospodarowanieprzestrzenne/app/StrefaPlanistyczna/PL.ZIPPZP.12052/241715-POG/1POG-396SJ/20260609T090400>

przestrzeń nazw PL.ZIPPZP.12052/241715-POG

lokalny id 1POG-396SJ

wersja id 20260609T090400

początek wersji obiektu 2026-06-09T09:04

nazwa strefa wielofunkcyjna z zabudową mieszkaniową jednorodzinną

oznaczenie 396SJ

symbol SJ

obowiązuje od 2026-05-18

obowiązuje do obecnie

status w opracowaniu
<https://inspire.ec.europa.eu/codelist/ProcessStepGeneralValue/elaboration>

charakter ustalenia ogólnie wiążące
<https://inspire.ec.europa.eu/codelist/RegulationNatureValue/generallyBinding>

profil podstawowy teren zabudowy mieszkaniowej jednorodzinnej
teren usług
teren komunikacji
teren zieleni urządzonej
teren ogrodów działkowych
teren infrastruktury technicznej

profil dodatkowy teren zabudowy letniskowej lub rekreacji indywidualnej
teren zieleni naturalnej
teren lasu
teren wód

maksymalna nadziemna intensywność zabudowy 0.4

maksymalny udział powierzchni zabudowy 40%

maksymalna wysokość zabudowy 9.0 m

minimalny udział powierzchni biologicznie czynnej 50%

geometria



plan <https://www.gov.pl/zagospodarowanieprzestrzenne/app/AktPlanowaniaPrzestrzennego/PL.ZIPPZP.12052/241715-POG/1POG>

strefa planistyczna PL.ZIPPZP.12052_241715-POG_1POG-397SJ_20260609T090400

identyfikator <https://www.gov.pl/zagospodarowanieprzestrzenne/app/StrefaPlanistyczna/PL.ZIPPZP.12052/241715-POG/1POG-397SJ/20260609T090400>

przestrzeń nazw PL.ZIPPZP.12052/241715-POG

lokalny id 1POG-397SJ

wersja id 20260609T090400

początek wersji obiektu 2026-06-09T09:04

nazwa strefa wielofunkcyjna z zabudową mieszkaniową jednorodzinną

oznaczenie 397SJ

symbol SJ

obowiązuje od 2026-05-18

obowiązuje do obecnie

status w opracowaniu
<https://inspire.ec.europa.eu/codelist/ProcessStepGeneralValue/elaboration>

charakter ustalenia ogólnie wiążące
<https://inspire.ec.europa.eu/codelist/RegulationNatureValue/generallyBinding>

profil podstawowy teren zabudowy mieszkaniowej jednorodzinnej
teren usług
teren komunikacji
teren zieleni urządzonej
teren ogrodów działkowych
teren infrastruktury technicznej

profil dodatkowy teren zabudowy letniskowej lub rekreacji indywidualnej
teren zieleni naturalnej
teren lasu
teren wód

maksymalna nadziemna

intensywnosc zabudowy	0.4
maksymalny udzial powierzchni zabudowy	40%
maksymalna wysokosc zabudowy	9.0 m
minimalny udzial powierzchni biologicznie czynnej	50%

geometria



plan

<https://www.gov.pl/zagospodarowanieprzestrzenne/app/AktPlanowaniaPrzestrzennego/PL.ZIPPZP.12052/241715-POG/1POG>

strefa planistyczna

PL.ZIPPZP.12052_241715-POG_1POG-398SJ_20260609T090400

identfier

<https://www.gov.pl/zagospodarowanieprzestrzenne/app/StrefaPlanistyczna/PL.ZIPPZP.12052/241715-POG/1POG-398SJ/20260609T090400>

przestrzen nazw

PL.ZIPPZP.12052/241715-POG

lokalny id

1POG-398SJ

wersja id

20260609T090400

poczatek wersji obiektu

2026-06-09T09:04

nazwa

strefa wielofunkcyjna z zabudową mieszkaniową jednorodzinną

oznaczenie

398SJ

symbol

SJ

obowiazuje od

2026-05-18

obowiazuje do

obecnie

status

w opracowaniu
<https://inspire.ec.europa.eu/codelist/ProcessStepGeneralValue/elaboration>

charakter ustalenia

ogólnie wiążące
<https://inspire.ec.europa.eu/codelist/RegulationNatureValue/generallyBinding>

profil podstawowy

teren zabudowy mieszkaniowej jednorodzinnej
 teren usług
 teren komunikacji
 teren zieleni urządzonej
 teren ogrodów działkowych
 teren infrastruktury technicznej

profil dodatkowy

teren zabudowy letniskowej lub rekreacji indywidualnej
 teren zieleni naturalnej
 teren lasu
 teren wód

maksymalna nadziemna intensywnosc zabudowy	0.4
maksymalny udzial powierzchni zabudowy	40%
maksymalna wysokosc zabudowy	9.0 m
minimalny udzial powierzchni biologicznie czynnej	50%

geometria



plan <https://www.gov.pl/zagospodarowanieprzestrzenne/app/AktPlanowaniaPrzestrzennego/PL.ZIPPZP.12052/241715-POG/1POG>

strefa planistyczna PL.ZIPPZP.12052_241715-POG_1POG-399SJ_20260609T090400

identyfier <https://www.gov.pl/zagospodarowanieprzestrzenne/app/StrefaPlanistyczna/PL.ZIPPZP.12052/241715-POG/1POG-399SJ/20260609T090400>

przestrzen nazw PL.ZIPPZP.12052/241715-POG

lokalny id 1POG-399SJ

wersja id 20260609T090400

poczatek wersji obiektu 2026-06-09T09:04

nazwa strefa wielofunkcyjna z zabudową mieszkaniową jednorodzinną

oznaczenie 399SJ

symbol SJ

obowiazuje od 2026-05-18


obowiazuje do obecnie


status w opracowaniu
<https://inspire.ec.europa.eu/codelist/ProcessStepGeneralValue/elaboration>


charakter ustalenia ogólnie wiążące
<https://inspire.ec.europa.eu/codelist/RegulationNatureValue/generallyBinding>


profil podstawowy teren zabudowy mieszkaniowej jednorodzinnej
teren usług
teren komunikacji
teren zieleni urządzonej
teren ogrodów działkowych
teren infrastruktury technicznej


profil dodatkowy teren zabudowy letniskowej lub rekreacji indywidualnej
teren zieleni naturalnej

	teren lasu teren wód
maksymalna nadziemna intensywnosc zabudowy	0.4
maksymalny udzial powierzchni zabudowy	40%
maksymalna wysokosc zabudowy	9.0 m
minimalny udzial powierzchni biologicznie czynnej	50%
geometria	
plan	https://www.gov.pl/zagospodarowanieprzestrzenne/app/AktPlanowaniaPrzestrzennego/PL.ZIPPZP.12052/241715-POG/1POG
strefa planistyczna	PL.ZIPPZP.12052_241715-POG_1POG-400SJ_20260609T090400
identfier	https://www.gov.pl/zagospodarowanieprzestrzenne/app/StrefaPlanistyczna/PL.ZIPPZP.12052/241715-POG/1POG-400SJ/20260609T090400
przestrzen nazw	PL.ZIPPZP.12052/241715-POG
lokalny id	1POG-400SJ
wersja id	20260609T090400
poczatek wersji obiektu	2026-06-09T09:04
nazwa	strefa wielofunkcyjna z zabudową mieszkaniową jednorodzinną
oznaczenie	400SJ
symbol	SJ
obowiazuje od	2026-05-18
obowiazuje do	obecnie
status	w opracowaniu https://inspire.ec.europa.eu/codelist/ProcessStepGeneralValue/elaboration
charakter ustalenia	ogólnie wiążące https://inspire.ec.europa.eu/codelist/RegulationNatureValue/generallyBinding
profil podstawowy	teren zabudowy mieszkaniowej jednorodzinnej teren usług teren komunikacji teren zieleni urządzonej teren ogrodów działkowych teren infrastruktury technicznej

profil dodatkowy	teren zabudowy letniskowej lub rekreacji indywidualnej teren zieleni naturalnej teren lasu teren wód
maksymalna nadziemna intensywnosc zabudowy	0.4
maksymalny udzial powierzchni zabudowy	40%
maksymalna wysokosc zabudowy	9.0 m
minimalny udzial powierzchni biologicznie czynnej	50%
geometria	
plan	https://www.gov.pl/zagospodarowanieprzestrzenne/app/AktPlanowaniaPrzestrzennego/PL.ZIPPZP.12052/241715-POG/1POG
strefa planistyczna	PL.ZIPPZP.12052_241715-POG_1POG-401SJ_20260609T090400
identfier	https://www.gov.pl/zagospodarowanieprzestrzenne/app/StrefaPlanistyczna/PL.ZIPPZP.12052/241715-POG/1POG-401SJ/20260609T090400
przestrzen nazw	PL.ZIPPZP.12052/241715-POG
lokalny id	1POG-401SJ
wersja id	20260609T090400
poczatek wersji obiektu	2026-06-09T09:04
nazwa	strefa wielofunkcyjna z zabudową mieszkaniową jednorodzinną
oznaczenie	401SJ
symbol	SJ
obowiazuje od	2026-05-18
obowiazuje do	obecnie
status	w opracowaniu https://inspire.ec.europa.eu/codelist/ProcessStepGeneralValue/elaboration
charakter ustalenia	ogólnie wiążące https://inspire.ec.europa.eu/codelist/RegulationNatureValue/generallyBinding
profil podstawowy	teren zabudowy mieszkaniowej jednorodzinnej teren usług teren komunikacji teren zieleni urządzonej

	teren ogrodów działkowych teren infrastruktury technicznej
profil dodatkowy	teren zabudowy letniskowej lub rekreacji indywidualnej teren zieleni naturalnej teren lasu teren wód
maksymalna nadziemna intensywnosc zabudowy	0.4
maksymalny udzial powierzchni zabudowy	40%
maksymalna wysokosc zabudowy	9.0 m
minimalny udzial powierzchni biologicznie czynnej	50%
geometria	
plan	https://www.gov.pl/zagospodarowanieprzestrzenne/app/AktPlanowaniaPrzestrzennego/PL.ZIPPZP.12052/241715-POG/1POG
strefa planistyczna	PL.ZIPPZP.12052_241715-POG_1POG-402SJ_20260609T090400
identfier	https://www.gov.pl/zagospodarowanieprzestrzenne/app/StrefaPlanistyczna/PL.ZIPPZP.12052/241715-POG/1POG-402SJ/20260609T090400
przestrzen nazw	PL.ZIPPZP.12052/241715-POG
lokalny id	1POG-402SJ
wersja id	20260609T090400
początek wersji obiektu	2026-06-09T09:04
nazwa	strefa wielofunkcyjna z zabudową mieszkaniową jednorodzinną
oznaczenie	402SJ
symbol	SJ
obowiązuje od	2026-05-18
obowiązuje do	obecnie
status	w opracowaniu https://inspire.ec.europa.eu/codelist/ProcessStepGeneralValue/elaboration
charakter ustalenia	ogólnie wiążące https://inspire.ec.europa.eu/codelist/RegulationNatureValue/generallyBinding
profil podstawowy	teren zabudowy mieszkaniowej jednorodzinnej teren usług

	<p>teren komunikacji</p> <p>teren zieleni urządzonej</p> <p>teren ogrodów działkowych</p> <p>teren infrastruktury technicznej</p>
profil dodatkowy	<p>teren zabudowy letniskowej lub rekreacji indywidualnej</p> <p>teren zieleni naturalnej</p> <p>teren lasu</p> <p>teren wód</p>
maksymalna nadziemna intensywnosc zabudowy	0.4
maksymalny udzial powierzchni zabudowy	40%
maksymalna wysokosc zabudowy	9.0 m
minimalny udzial powierzchni biologicznie czynnej	50%
geometria	
plan	https://www.gov.pl/zagospodarowanieprzestrzenne/app/AktPlanowaniaPrzestrzennego/PL.ZIPPZP.12052/241715-POG/1POG
strefa planistyczna	PL.ZIPPZP.12052_241715-POG_1POG-403SJ_20260609T090400
identfier	https://www.gov.pl/zagospodarowanieprzestrzenne/app/StrefaPlanistyczna/PL.ZIPPZP.12052/241715-POG/1POG-403SJ/20260609T090400
przestrzen nazw	PL.ZIPPZP.12052/241715-POG
lokalny id	1POG-403SJ
wersja id	20260609T090400
poczatek wersji obiektu	2026-06-09T09:04
nazwa	strefa wielofunkcyjna z zabudową mieszkaniową jednorodzinną
oznaczenie	403SJ
symbol	SJ
obowiazuje od	2026-05-18
obowiazuje do	obecnie
status	<p>w opracowaniu</p> <p>https://inspire.ec.europa.eu/codelist/ProcessStepGeneralValue/elaboration</p>
charakter ustalenia	<p>ogólnie wiążące</p> <p>https://inspire.ec.europa.eu/codelist/RegulationNatureValue/generallyBinding</p>

profil podstawowy	teren zabudowy mieszkaniowej jednorodzinnej teren usług teren komunikacji teren zieleni urządzonej teren ogrodów działkowych teren infrastruktury technicznej
profil dodatkowy	teren zabudowy letniskowej lub rekreacji indywidualnej teren zieleni naturalnej teren lasu teren wód
maksymalna nadziemna intensywnosc zabudowy	0.4
maksymalny udzial powierzchni zabudowy	40%
maksymalna wysokosc zabudowy	9.0 m
minimalny udzial powierzchni biologicznie czynnej	50%
geometria	
plan	https://www.gov.pl/zagospodarowanieprzestrzenne/app/AktPlanowaniaPrzestrzennego/PL.ZIPPZP.12052/241715-POG/1POG
strefa planistyczna	PL.ZIPPZP.12052_241715-POG_1POG-404SJ_20260609T090400
identfier	https://www.gov.pl/zagospodarowanieprzestrzenne/app/StrefaPlanistyczna/PL.ZIPPZP.12052/241715-POG/1POG-404SJ/20260609T090400
przestrzen nazw	PL.ZIPPZP.12052/241715-POG
lokalny id	1POG-404SJ
wersja id	20260609T090400
poczatek wersji obiektu	2026-06-09T09:04
nazwa	strefa wielofunkcyjna z zabudową mieszkaniową jednorodziną
oznaczenie	404SJ
symbol	SJ
obowiazuje od	2026-05-18
obowiazuje do	obecnie
status	w opracowaniu https://inspire.ec.europa.eu/codelist/ProcessStepGeneralValue/elaboration
charakter ustalenia	ogólnie wiążące https://inspire.ec.europa.eu/codelist/RegulationNatureValue

[/generallyBinding](#)

profil podstawowy

teren zabudowy mieszkaniowej jednorodzinnej
teren usług
teren komunikacji
teren zieleni urządzonej
teren ogrodów działkowych
teren infrastruktury technicznej

profil dodatkowy

teren zabudowy letniskowej lub rekreacji indywidualnej
teren zieleni naturalnej
teren lasu
teren wód

maksymalna nadziemna intensywnosc zabudowy

0.4

maksymalny udzial powierzchni zabudowy

40%

maksymalna wysokosc zabudowy

9.0 m

minimalny udzial powierzchni biologicznie czynnej

50%

geometria



plan

<https://www.gov.pl/zagospodarowanieprzestrzenne/app/AktPlanowaniaPrzestrzennego/PL.ZIPPZP.12052/241715-POG/1POG>

strefa planistyczna

PL.ZIPPZP.12052_241715-POG_1POG-405SJ_20260609T090400

identfier

<https://www.gov.pl/zagospodarowanieprzestrzenne/app/StrefaPlanistyczna/PL.ZIPPZP.12052/241715-POG/1POG-405SJ/20260609T090400>

przestrzen nazw

PL.ZIPPZP.12052/241715-POG

lokalny id

1POG-405SJ

wersja id

20260609T090400

początek wersji obiektu

2026-06-09T09:04

nazwa

strefa wielofunkcyjna z zabudową mieszkaniową jednorodziną

oznaczenie

405SJ

symbol

SJ

obowiązuje od


2026-05-18

obowiązuje do

obecnie

status

w opracowaniu
<https://inspire.ec.europa.eu/codelist/ProcessStepGeneralValue/elaboration>

charakter ustalenia	ogólnie wiążące https://inspire.ec.europa.eu/codelist/RegulationNatureValue/generallyBinding
profil podstawowy	teren zabudowy mieszkaniowej jednorodzinnej teren usług teren komunikacji teren zieleni urządzonej teren ogrodów działkowych teren infrastruktury technicznej
profil dodatkowy	teren zabudowy letniskowej lub rekreacji indywidualnej teren zieleni naturalnej teren lasu teren wód
maksymalna nadziemna intensywnosc zabudowy	0.4
maksymalny udzial powierzchni zabudowy	40%
maksymalna wysokosc zabudowy	9.0 m
minimalny udzial powierzchni biologicznie czynnej	50%
geometria	
plan	https://www.gov.pl/zagospodarowanieprzestrzenne/app/AktPlanowaniaPrzestrzennego/PL.ZIPPZP.12052/241715-POG/1POG
strefa planistyczna	PL.ZIPPZP.12052_241715-POG_1POG-406SJ_20260609T090400
identfier	https://www.gov.pl/zagospodarowanieprzestrzenne/app/StrefaPlanistyczna/PL.ZIPPZP.12052/241715-POG/1POG-406SJ/20260609T090400
przestrzen nazw	PL.ZIPPZP.12052/241715-POG
lokalny id	1POG-406SJ
wersja id	20260609T090400
początek wersji obiektu	2026-06-09T09:04
nazwa	strefa wielofunkcyjna z zabudową mieszkaniową jednorodzinną
oznaczenie	406SJ
symbol	SJ
obowiązuje od	2026-05-18
obowiązuje do	obecnie
status	w opracowaniu https://inspire.ec.europa.eu/codelist/ProcessStepGeneralValue

[/elaboration](#)

charakter ustalenia

ogólnie wiążące
<https://inspire.ec.europa.eu/codelist/RegulationNatureValue/generallyBinding>

profil podstawowy

teren zabudowy mieszkaniowej jednorodzinnej
teren usług
teren komunikacji
teren zieleni urządzonej
teren ogrodów działkowych
teren infrastruktury technicznej

profil dodatkowy

teren zabudowy letniskowej lub rekreacji indywidualnej
teren zieleni naturalnej
teren lasu
teren wód

maksymalna nadziemna intensywnosc zabudowy

0.4

maksymalny udzial powierzchni zabudowy

40%

maksymalna wysokosc zabudowy

9.0 m

minimalny udzial powierzchni biologicznie czynnej

50%

geometria



plan

<https://www.gov.pl/zagospodarowanieprzestrzenne/app/AktPlanowaniaPrzestrzennego/PL.ZIPPZP.12052/241715-POG/1POG>

strefa planistyczna

PL.ZIPPZP.12052_241715-POG_1POG-407SJ_20260609T090400

identyfier

<https://www.gov.pl/zagospodarowanieprzestrzenne/app/StrefaPlanistyczna/PL.ZIPPZP.12052/241715-POG/1POG-407SJ/20260609T090400>

przestrzen nazw

PL.ZIPPZP.12052/241715-POG

lokalny id

1POG-407SJ

wersja id

20260609T090400

poczatek wersji obiektu

2026-06-09T09:04

nazwa

strefa wielofunkcyjna z zabudową mieszkaniową jednorodzinną

oznaczenie

407SJ

symbol

SJ

obowiazuje od

2026-05-18

obowiazuje do

obecnie

status	w opracowaniu https://inspire.ec.europa.eu/codelist/ProcessStepGeneralValue/elaboration
charakter ustalenia	ogólnie wiążące https://inspire.ec.europa.eu/codelist/RegulationNatureValue/generallyBinding
profil podstawowy	teren zabudowy mieszkaniowej jednorodzinnej teren usług teren komunikacji teren zieleni urządzonej teren ogrodów działkowych teren infrastruktury technicznej
profil dodatkowy	teren zabudowy letniskowej lub rekreacji indywidualnej teren zieleni naturalnej teren lasu teren wód
maksymalna nadziemna intensywnosc zabudowy	0.4
maksymalny udzial powierzchni zabudowy	40%
maksymalna wysokosc zabudowy	9.0 m
minimalny udzial powierzchni biologicznie czynnej	50%
geometria	
plan	https://www.gov.pl/zagospodarowanieprzestrzenne/app/AktPlanowaniaPrzestrzennego/PL.ZIPPZP.12052/241715-POG/1POG
obszar uzupelnienia zabudowy	PL.ZIPPZP.12052_241715-POG_1POG-1OUZ_20260526T053048
identfier	https://www.gov.pl/zagospodarowanieprzestrzenne/app/ObszarUzupelnieniaZabudowy/PL.ZIPPZP.12052/241715-POG/1POG-1OUZ/20260526T053048
przestrzen nazw	PL.ZIPPZP.12052/241715-POG
lokalny id	1POG-1OUZ
wersja id	20260526T053048
początek wersji obiektu	2026-05-26T05:30:48
oznaczenie	1OUZ
symbol	OUZ
obowiązuje od	2026-05-26
obowiązuje do	obecnie

status w opracowaniu
<https://inspire.ec.europa.eu/codelist/ProcessStepGeneralValue/elaboration>

charakter ustalenia ogólnie wiążące
<https://inspire.ec.europa.eu/codelist/RegulationNatureValue/generallyBinding>

geometria



plan <https://www.gov.pl/zagospodarowanieprzestrzenne/app/AktPlanowaniaPrzestrzennego/PL.ZIPPZP.12052/241715-POG/1POG>

obszar uzupełnienia zabudowy PL.ZIPPZP.12052_241715-POG_1POG-2OUZ_20260526T053048

identyfier <https://www.gov.pl/zagospodarowanieprzestrzenne/app/ObszarUzupelnieniaZabudowy/PL.ZIPPZP.12052/241715-POG/1POG-2OUZ/20260526T053048>

przestrzen nazw PL.ZIPPZP.12052/241715-POG

lokalny id 1POG-2OUZ

wersja id 20260526T053048

początek wersji obiektu 2026-05-26T05:30:48

oznaczenie 2OUZ

symbol OUZ

obowiązuje od 2026-05-26

obowiązuje do obecnie

status w opracowaniu
<https://inspire.ec.europa.eu/codelist/ProcessStepGeneralValue/elaboration>

charakter ustalenia ogólnie wiążące
<https://inspire.ec.europa.eu/codelist/RegulationNatureValue/generallyBinding>

geometria




plan	https://www.gov.pl/zagospodarowanieprzestrzenne/app/AktPlanowaniaPrzestrzennego/PL.ZIPPZP.12052/241715-POG/1POG
obszar uzupelnienia zabudowy	PL.ZIPPZP.12052_241715-POG_1POG-3OUZ_20260526T053048
identfier	https://www.gov.pl/zagospodarowanieprzestrzenne/app/ObszarUzupelnieniaZabudowy/PL.ZIPPZP.12052/241715-POG/1POG-3OUZ/20260526T053048
przestrzen nazw	PL.ZIPPZP.12052/241715-POG
lokalny id	1POG-3OUZ
wersja id	20260526T053048
początek wersji obiektu	2026-05-26T05:30:48
oznaczenie	3OUZ
symbol	OUZ
obowiązuje od	2026-05-26
obowiązuje do	obecnie
status	w opracowaniu https://inspire.ec.europa.eu/codelist/ProcessStepGeneralValue/elaboration
charakter ustalenia	ogólnie wiążące https://inspire.ec.europa.eu/codelist/RegulationNatureValue/generallyBinding
geometria	
plan	https://www.gov.pl/zagospodarowanieprzestrzenne/app/AktPlanowaniaPrzestrzennego/PL.ZIPPZP.12052/241715-POG/1POG

obszar uzupelnienia zabudowy	PL.ZIPPZP.12052_241715-POG_1POG-4OUZ_20260526T053048
identfier	https://www.gov.pl/zagospodarowanieprzestrzenne/app/ObszarUzupelnieniaZabudowy/PL.ZIPPZP.12052/241715-POG/1POG-4OUZ/20260526T053048
przestrzen nazw	PL.ZIPPZP.12052/241715-POG
lokalny id	1POG-4OUZ
wersja id	20260526T053048
początek wersji obiektu	2026-05-26T05:30:48
oznaczenie	4OUZ
symbol	OUZ
obowiązuje od	2026-05-26
obowiązuje do	obecnie

status w opracowaniu
<https://inspire.ec.europa.eu/codelist/ProcessStepGeneralValue/elaboration>

charakter ustalenia ogólnie wiążące
<https://inspire.ec.europa.eu/codelist/RegulationNatureValue/generallyBinding>

geometria



plan <https://www.gov.pl/zagospodarowanieprzestrzenne/app/AktPlanowaniaPrzestrzennego/PL.ZIPPZP.12052/241715-POG/1POG>

obszar uzupełnienia zabudowy PL.ZIPPZP.12052_241715-POG_1POG-5OUZ_20260526T053048

identyfier <https://www.gov.pl/zagospodarowanieprzestrzenne/app/ObszarUzupelnieniaZabudowy/PL.ZIPPZP.12052/241715-POG/1POG-5OUZ/20260526T053048>

przestrzen nazw PL.ZIPPZP.12052/241715-POG

lokalny id 1POG-5OUZ

wersja id 20260526T053048

początek wersji obiektu 2026-05-26T05:30:48

oznaczenie 5OUZ

symbol OUZ

obowiązuje od 2026-05-26

obowiązuje do obecnie

status w opracowaniu
<https://inspire.ec.europa.eu/codelist/ProcessStepGeneralValue/elaboration>

charakter ustalenia ogólnie wiążące
<https://inspire.ec.europa.eu/codelist/RegulationNatureValue/generallyBinding>

geometria



plan	https://www.gov.pl/zagospodarowanieprzestrzenne/app/AktPlanowaniaPrzestrzennego/PL.ZIPPZP.12052/241715-POG/1POG
obszar uzupelnienia zabudowy	PL.ZIPPZP.12052_241715-POG_1POG-6OUZ_20260526T053048
identfier	https://www.gov.pl/zagospodarowanieprzestrzenne/app/ObszarUzupelnieniaZabudowy/PL.ZIPPZP.12052/241715-POG/1POG-6OUZ/20260526T053048
przestrzen nazw	PL.ZIPPZP.12052/241715-POG
lokalny id	1POG-6OUZ
wersja id	20260526T053048
początek wersji obiektu	2026-05-26T05:30:48
oznaczenie	6OUZ
symbol	OUZ
obowiązuje od	2026-05-26
obowiązuje do	obecnie
status	w opracowaniu https://inspire.ec.europa.eu/codelist/ProcessStepGeneralValue/elaboration
charakter ustalenia	ogólnie wiążące https://inspire.ec.europa.eu/codelist/RegulationNatureValue/generallyBinding
geometria	
plan	https://www.gov.pl/zagospodarowanieprzestrzenne/app/AktPlanowaniaPrzestrzennego/PL.ZIPPZP.12052/241715-POG/1POG

obszar uzupelnienia zabudowy	PL.ZIPPZP.12052_241715-POG_1POG-7OUZ_20260526T053048
identfier	https://www.gov.pl/zagospodarowanieprzestrzenne/app/ObszarUzupelnieniaZabudowy/PL.ZIPPZP.12052/241715-POG/1POG-7OUZ/20260526T053048
przestrzen nazw	PL.ZIPPZP.12052/241715-POG
lokalny id	1POG-7OUZ
wersja id	20260526T053048
początek wersji obiektu	2026-05-26T05:30:48
oznaczenie	7OUZ
symbol	OUZ
obowiązuje od	2026-05-26
obowiązuje do	obecnie

status w opracowaniu
<https://inspire.ec.europa.eu/codelist/ProcessStepGeneralValue/elaboration>

charakter ustalenia ogólnie wiążące
<https://inspire.ec.europa.eu/codelist/RegulationNatureValue/generallyBinding>

geometria



plan <https://www.gov.pl/zagospodarowanieprzestrzenne/app/AktPlanowaniaPrzestrzennego/PL.ZIPPZP.12052/241715-POG/1POG>

obszar uzupełnienia zabudowy PL.ZIPPZP.12052_241715-POG_1POG-8OUZ_20260526T053048

identyfier <https://www.gov.pl/zagospodarowanieprzestrzenne/app/ObszarUzupelnieniaZabudowy/PL.ZIPPZP.12052/241715-POG/1POG-8OUZ/20260526T053048>

przestrzen nazw PL.ZIPPZP.12052/241715-POG

lokalny id 1POG-8OUZ

wersja id 20260526T053048

początek wersji obiektu 2026-05-26T05:30:48

oznaczenie 8OUZ

symbol OUZ

obowiązuje od 2026-05-26


obowiązuje do obecnie

status w opracowaniu
<https://inspire.ec.europa.eu/codelist/ProcessStepGeneralValue/elaboration>

charakter ustalenia ogólnie wiążące
<https://inspire.ec.europa.eu/codelist/RegulationNatureValue/generallyBinding>

geometria



plan	https://www.gov.pl/zagospodarowanieprzestrzenne/app/AktPlanowaniaPrzestrzennego/PL.ZIPPZP.12052/241715-POG/1POG
obszar uzupelnienia zabudowy	PL.ZIPPZP.12052_241715-POG_1POG-9OUZ_20260526T053048
identfier	https://www.gov.pl/zagospodarowanieprzestrzenne/app/ObszarUzupelnieniaZabudowy/PL.ZIPPZP.12052/241715-POG/1POG-9OUZ/20260526T053048
przestrzen nazw	PL.ZIPPZP.12052/241715-POG
lokalny id	1POG-9OUZ
wersja id	20260526T053048
początek wersji obiektu	2026-05-26T05:30:48
oznaczenie	9OUZ
symbol	OUZ
obowiązuje od	2026-05-26
obowiązuje do	obecnie
status	w opracowaniu https://inspire.ec.europa.eu/codelist/ProcessStepGeneralValue/elaboration
charakter ustalenia	ogólnie wiążące https://inspire.ec.europa.eu/codelist/RegulationNatureValue/generallyBinding
geometria	
plan	https://www.gov.pl/zagospodarowanieprzestrzenne/app/AktPlanowaniaPrzestrzennego/PL.ZIPPZP.12052/241715-POG/1POG

obszar uzupelnienia zabudowy	PL.ZIPPZP.12052_241715-POG_1POG-10OUZ_20260526T053048
identfier	https://www.gov.pl/zagospodarowanieprzestrzenne/app/ObszarUzupelnieniaZabudowy/PL.ZIPPZP.12052/241715-POG/1POG-10OUZ/20260526T053048
przestrzen nazw	PL.ZIPPZP.12052/241715-POG
lokalny id	1POG-10OUZ
wersja id	20260526T053048
początek wersji obiektu	2026-05-26T05:30:48
oznaczenie	10OUZ
symbol	OUZ
obowiązuje od	2026-05-26
obowiązuje do	obecnie

status w opracowaniu
<https://inspire.ec.europa.eu/codelist/ProcessStepGeneralValue/elaboration>

charakter ustalenia ogólnie wiążące
<https://inspire.ec.europa.eu/codelist/RegulationNatureValue/generallyBinding>

geometria



plan <https://www.gov.pl/zagospodarowanieprzestrzenne/app/AktPlanowaniaPrzestrzennego/PL.ZIPPZP.12052/241715-POG/1POG>

obszar uzupełnienia zabudowy PL.ZIPPZP.12052_241715-POG_1POG-11OUZ_20260526T053048

identyfier <https://www.gov.pl/zagospodarowanieprzestrzenne/app/ObszarUzupelnieniaZabudowy/PL.ZIPPZP.12052/241715-POG/1POG-11OUZ/20260526T053048>

przestrzen nazw PL.ZIPPZP.12052/241715-POG

lokalny id 1POG-11OUZ

wersja id 20260526T053048

początek wersji obiektu 2026-05-26T05:30:48

oznaczenie 11OUZ

symbol OUZ

obowiązuje od 2026-05-26


obowiązuje do obecnie

status w opracowaniu
<https://inspire.ec.europa.eu/codelist/ProcessStepGeneralValue/elaboration>

charakter ustalenia ogólnie wiążące
<https://inspire.ec.europa.eu/codelist/RegulationNatureValue/generallyBinding>

geometria



plan	https://www.gov.pl/zagospodarowanieprzestrzenne/app/AktPlanowaniaPrzestrzennego/PL.ZIPPZP.12052/241715-POG/1POG
obszar uzupelnienia zabudowy	PL.ZIPPZP.12052_241715-POG_1POG-12OUZ_20260526T053048
identfier	https://www.gov.pl/zagospodarowanieprzestrzenne/app/ObszarUzupelnieniaZabudowy/PL.ZIPPZP.12052/241715-POG/1POG-12OUZ/20260526T053048
przestrzen nazw	PL.ZIPPZP.12052/241715-POG
lokalny id	1POG-12OUZ
wersja id	20260526T053048
początek wersji obiektu	2026-05-26T05:30:48
oznaczenie	12OUZ
symbol	OUZ
obowiązuje od	2026-05-26
obowiązuje do	obecnie
status	w opracowaniu https://inspire.ec.europa.eu/codelist/ProcessStepGeneralValue/elaboration
charakter ustalenia	ogólnie wiążące https://inspire.ec.europa.eu/codelist/RegulationNatureValue/generallyBinding
geometria	
plan	https://www.gov.pl/zagospodarowanieprzestrzenne/app/AktPlanowaniaPrzestrzennego/PL.ZIPPZP.12052/241715-POG/1POG

obszar uzupelnienia zabudowy	PL.ZIPPZP.12052_241715-POG_1POG-13OUZ_20260526T053048
identfier	https://www.gov.pl/zagospodarowanieprzestrzenne/app/ObszarUzupelnieniaZabudowy/PL.ZIPPZP.12052/241715-POG/1POG-13OUZ/20260526T053048
przestrzen nazw	PL.ZIPPZP.12052/241715-POG
lokalny id	1POG-13OUZ
wersja id	20260526T053048
początek wersji obiektu	2026-05-26T05:30:48
oznaczenie	13OUZ
symbol	OUZ
obowiązuje od	2026-05-26
obowiązuje do	obecnie

status w opracowaniu
<https://inspire.ec.europa.eu/codelist/ProcessStepGeneralValue/elaboration>

charakter ustalenia ogólnie wiążące
<https://inspire.ec.europa.eu/codelist/RegulationNatureValue/generallyBinding>

geometria



plan <https://www.gov.pl/zagospodarowanieprzestrzenne/app/AktPlanowaniaPrzestrzennego/PL.ZIPPZP.12052/241715-POG/1POG>

obszar uzupełnienia zabudowy PL.ZIPPZP.12052_241715-POG_1POG-14OUZ_20260526T053048

identyfier <https://www.gov.pl/zagospodarowanieprzestrzenne/app/ObszarUzupelnieniaZabudowy/PL.ZIPPZP.12052/241715-POG/1POG-14OUZ/20260526T053048>

przestrzen nazw PL.ZIPPZP.12052/241715-POG

lokalny id 1POG-14OUZ

wersja id 20260526T053048

początek wersji obiektu 2026-05-26T05:30:48

oznaczenie 14OUZ

symbol OUZ

obowiązuje od 2026-05-26

obowiązuje do obecnie

status w opracowaniu
<https://inspire.ec.europa.eu/codelist/ProcessStepGeneralValue/elaboration>

charakter ustalenia ogólnie wiążące
<https://inspire.ec.europa.eu/codelist/RegulationNatureValue/generallyBinding>

geometria



plan	https://www.gov.pl/zagospodarowanieprzestrzenne/app/AktPlanowaniaPrzestrzennego/PL.ZIPPZP.12052/241715-POG/1POG
obszar uzupelnienia zabudowy	PL.ZIPPZP.12052_241715-POG_1POG-15OUZ_20260526T053048
identfier	https://www.gov.pl/zagospodarowanieprzestrzenne/app/ObszarUzupelnieniaZabudowy/PL.ZIPPZP.12052/241715-POG/1POG-15OUZ/20260526T053048
przestrzen nazw	PL.ZIPPZP.12052/241715-POG
lokalny id	1POG-15OUZ
wersja id	20260526T053048
początek wersji obiektu	2026-05-26T05:30:48
oznaczenie	15OUZ
symbol	OUZ
obowiązuje od	2026-05-26
obowiązuje do	obecnie
status	w opracowaniu https://inspire.ec.europa.eu/codelist/ProcessStepGeneralValue/elaboration
charakter ustalenia	ogólnie wiążące https://inspire.ec.europa.eu/codelist/RegulationNatureValue/generallyBinding
geometria	
plan	https://www.gov.pl/zagospodarowanieprzestrzenne/app/AktPlanowaniaPrzestrzennego/PL.ZIPPZP.12052/241715-POG/1POG

obszar uzupelnienia zabudowy	PL.ZIPPZP.12052_241715-POG_1POG-16OUZ_20260526T053048
identfier	https://www.gov.pl/zagospodarowanieprzestrzenne/app/ObszarUzupelnieniaZabudowy/PL.ZIPPZP.12052/241715-POG/1POG-16OUZ/20260526T053048
przestrzen nazw	PL.ZIPPZP.12052/241715-POG
lokalny id	1POG-16OUZ
wersja id	20260526T053048
początek wersji obiektu	2026-05-26T05:30:48
oznaczenie	16OUZ
symbol	OUZ
obowiązuje od	2026-05-26
obowiązuje do	obecnie

status w opracowaniu
<https://inspire.ec.europa.eu/codelist/ProcessStepGeneralValue/elaboration>

charakter ustalenia ogólnie wiążące
<https://inspire.ec.europa.eu/codelist/RegulationNatureValue/generallyBinding>

geometria



plan <https://www.gov.pl/zagospodarowanieprzestrzenne/app/AktPlanowaniaPrzestrzennego/PL.ZIPPZP.12052/241715-POG/1POG>

obszar uzupełnienia zabudowy PL.ZIPPZP.12052_241715-POG_1POG-17OUZ_20260526T053048

identyfier <https://www.gov.pl/zagospodarowanieprzestrzenne/app/ObszarUzupelnieniaZabudowy/PL.ZIPPZP.12052/241715-POG/1POG-17OUZ/20260526T053048>

przestrzen nazw PL.ZIPPZP.12052/241715-POG

lokalny id 1POG-17OUZ

wersja id 20260526T053048

początek wersji obiektu 2026-05-26T05:30:48

oznaczenie 17OUZ

symbol OUZ

obowiązuje od 2026-05-26

obowiązuje do obecnie

status w opracowaniu
<https://inspire.ec.europa.eu/codelist/ProcessStepGeneralValue/elaboration>

charakter ustalenia ogólnie wiążące
<https://inspire.ec.europa.eu/codelist/RegulationNatureValue/generallyBinding>

geometria



plan	https://www.gov.pl/zagospodarowanieprzestrzenne/app/AktPlanowaniaPrzestrzennego/PL.ZIPPZP.12052/241715-POG/1POG
obszar uzupelnienia zabudowy	PL.ZIPPZP.12052_241715-POG_1POG-18OUZ_20260526T053048
identfier	https://www.gov.pl/zagospodarowanieprzestrzenne/app/ObszarUzupelnieniaZabudowy/PL.ZIPPZP.12052/241715-POG/1POG-18OUZ/20260526T053048
przestrzen nazw	PL.ZIPPZP.12052/241715-POG
lokalny id	1POG-18OUZ
wersja id	20260526T053048
początek wersji obiektu	2026-05-26T05:30:48
oznaczenie	18OUZ
symbol	OUZ
obowiązuje od	2026-05-26
obowiązuje do	obecnie
status	w opracowaniu https://inspire.ec.europa.eu/codelist/ProcessStepGeneralValue/elaboration
charakter ustalenia	ogólnie wiążące https://inspire.ec.europa.eu/codelist/RegulationNatureValue/generallyBinding
geometria	
plan	https://www.gov.pl/zagospodarowanieprzestrzenne/app/AktPlanowaniaPrzestrzennego/PL.ZIPPZP.12052/241715-POG/1POG

obszar uzupelnienia zabudowy	PL.ZIPPZP.12052_241715-POG_1POG-19OUZ_20260526T053048
identfier	https://www.gov.pl/zagospodarowanieprzestrzenne/app/ObszarUzupelnieniaZabudowy/PL.ZIPPZP.12052/241715-POG/1POG-19OUZ/20260526T053048
przestrzen nazw	PL.ZIPPZP.12052/241715-POG
lokalny id	1POG-19OUZ
wersja id	20260526T053048
początek wersji obiektu	2026-05-26T05:30:48
oznaczenie	19OUZ
symbol	OUZ
obowiązuje od	2026-05-26
obowiązuje do	obecnie

status w opracowaniu
<https://inspire.ec.europa.eu/codelist/ProcessStepGeneralValue/elaboration>

charakter ustalenia ogólnie wiążące
<https://inspire.ec.europa.eu/codelist/RegulationNatureValue/generallyBinding>

geometria



plan <https://www.gov.pl/zagospodarowanieprzestrzenne/app/AktPlanowaniaPrzestrzennego/PL.ZIPPZP.12052/241715-POG/1POG>

obszar uzupełnienia zabudowy PL.ZIPPZP.12052_241715-POG_1POG-20OUZ_20260526T053048

identyfier <https://www.gov.pl/zagospodarowanieprzestrzenne/app/ObszarUzupelnieniaZabudowy/PL.ZIPPZP.12052/241715-POG/1POG-20OUZ/20260526T053048>

przestrzen nazw PL.ZIPPZP.12052/241715-POG

lokalny id 1POG-20OUZ

wersja id 20260526T053048

początek wersji obiektu 2026-05-26T05:30:48

oznaczenie 20OUZ

symbol OUZ

obowiązuje od 2026-05-26

obowiązuje do obecnie

status w opracowaniu
<https://inspire.ec.europa.eu/codelist/ProcessStepGeneralValue/elaboration>



charakter ustalenia ogólnie wiążące
<https://inspire.ec.europa.eu/codelist/RegulationNatureValue/generallyBinding>

geometria



plan	https://www.gov.pl/zagospodarowanieprzestrzenne/app/AktPlanowaniaPrzestrzennego/PL.ZIPPZP.12052/241715-POG/1POG
obszar uzupelnienia zabudowy	PL.ZIPPZP.12052_241715-POG_1POG-21OUZ_20260526T053048
identfier	https://www.gov.pl/zagospodarowanieprzestrzenne/app/ObszarUzupelnieniaZabudowy/PL.ZIPPZP.12052/241715-POG/1POG-21OUZ/20260526T053048
przestrzen nazw	PL.ZIPPZP.12052/241715-POG
lokalny id	1POG-21OUZ
wersja id	20260526T053048
początek wersji obiektu	2026-05-26T05:30:48
oznaczenie	21OUZ
symbol	OUZ
obowiązuje od	2026-05-26
obowiązuje do	obecnie
status	w opracowaniu https://inspire.ec.europa.eu/codelist/ProcessStepGeneralValue/elaboration
charakter ustalenia	ogólnie wiążące https://inspire.ec.europa.eu/codelist/RegulationNatureValue/generallyBinding
geometria	
plan	https://www.gov.pl/zagospodarowanieprzestrzenne/app/AktPlanowaniaPrzestrzennego/PL.ZIPPZP.12052/241715-POG/1POG

obszar uzupelnienia zabudowy	PL.ZIPPZP.12052_241715-POG_1POG-22OUZ_20260526T053048
identfier	https://www.gov.pl/zagospodarowanieprzestrzenne/app/ObszarUzupelnieniaZabudowy/PL.ZIPPZP.12052/241715-POG/1POG-22OUZ/20260526T053048
przestrzen nazw	PL.ZIPPZP.12052/241715-POG
lokalny id	1POG-22OUZ
wersja id	20260526T053048
początek wersji obiektu	2026-05-26T05:30:48
oznaczenie	22OUZ
symbol	OUZ
obowiązuje od	2026-05-26
obowiązuje do	obecnie

status	w opracowaniu https://inspire.ec.europa.eu/codelist/ProcessStepGeneralValue/elaboration
charakter ustalenia	ogólnie wiążące https://inspire.ec.europa.eu/codelist/RegulationNatureValue/generallyBinding
geometria	
plan	https://www.gov.pl/zagospodarowanieprzestrzenne/app/AktPlanowaniaPrzestrzennego/PL.ZIPPZP.12052/241715-POG/1POG
obszar uzupełnienia zabudowy	PL.ZIPPZP.12052_241715-POG_1POG-23OUZ_20260526T053048
identyfier	https://www.gov.pl/zagospodarowanieprzestrzenne/app/ObszarUzupelnieniaZabudowy/PL.ZIPPZP.12052/241715-POG/1POG-23OUZ/20260526T053048
przestrzen nazw	PL.ZIPPZP.12052/241715-POG
lokalny id	1POG-23OUZ
wersja id	20260526T053048
początek wersji obiektu	2026-05-26T05:30:48
oznaczenie	23OUZ
symbol	OUZ
obowiązuje od	2026-05-26
obowiązuje do	obecnie
status	w opracowaniu https://inspire.ec.europa.eu/codelist/ProcessStepGeneralValue/elaboration
charakter ustalenia	ogólnie wiążące https://inspire.ec.europa.eu/codelist/RegulationNatureValue/generallyBinding
geometria	

plan	https://www.gov.pl/zagospodarowanieprzestrzenne/app/AktPlanowaniaPrzestrzennego/PL.ZIPPZP.12052/241715-POG/1POG
obszar uzupelnienia zabudowy	PL.ZIPPZP.12052_241715-POG_1POG-24OUZ_20260526T053048
identfier	https://www.gov.pl/zagospodarowanieprzestrzenne/app/ObszarUzupelnieniaZabudowy/PL.ZIPPZP.12052/241715-POG/1POG-24OUZ/20260526T053048
przestrzen nazw	PL.ZIPPZP.12052/241715-POG
lokalny id	1POG-24OUZ
wersja id	20260526T053048
początek wersji obiektu	2026-05-26T05:30:48
oznaczenie	24OUZ
symbol	OUZ
obowiązuje od	2026-05-26
obowiązuje do	obecnie
status	w opracowaniu https://inspire.ec.europa.eu/codelist/ProcessStepGeneralValue/elaboration
charakter ustalenia	ogólnie wiążące https://inspire.ec.europa.eu/codelist/RegulationNatureValue/generallyBinding
geometria	
plan	https://www.gov.pl/zagospodarowanieprzestrzenne/app/AktPlanowaniaPrzestrzennego/PL.ZIPPZP.12052/241715-POG/1POG

obszar uzupelnienia zabudowy	PL.ZIPPZP.12052_241715-POG_1POG-25OUZ_20260526T053048
identfier	https://www.gov.pl/zagospodarowanieprzestrzenne/app/ObszarUzupelnieniaZabudowy/PL.ZIPPZP.12052/241715-POG/1POG-25OUZ/20260526T053048
przestrzen nazw	PL.ZIPPZP.12052/241715-POG
lokalny id	1POG-25OUZ
wersja id	20260526T053048
początek wersji obiektu	2026-05-26T05:30:48
oznaczenie	25OUZ
symbol	OUZ
obowiązuje od	2026-05-26
obowiązuje do	obecnie

status w opracowaniu
<https://inspire.ec.europa.eu/codelist/ProcessStepGeneralValue/elaboration>

charakter ustalenia ogólnie wiążące
<https://inspire.ec.europa.eu/codelist/RegulationNatureValue/generallyBinding>

geometria



plan <https://www.gov.pl/zagospodarowanieprzestrzenne/app/AktPlanowaniaPrzestrzennego/PL.ZIPPZP.12052/241715-POG/1POG>

obszar uzupełnienia zabudowy PL.ZIPPZP.12052_241715-POG_1POG-26OUZ_20260526T053048

identyfier <https://www.gov.pl/zagospodarowanieprzestrzenne/app/ObszarUzupelnieniaZabudowy/PL.ZIPPZP.12052/241715-POG/1POG-26OUZ/20260526T053048>

przestrzen nazw PL.ZIPPZP.12052/241715-POG

lokalny id 1POG-26OUZ

wersja id 20260526T053048

początek wersji obiektu 2026-05-26T05:30:48

oznaczenie 26OUZ

symbol OUZ

obowiązuje od 2026-05-26

obowiązuje do obecnie

status w opracowaniu
<https://inspire.ec.europa.eu/codelist/ProcessStepGeneralValue/elaboration>

charakter ustalenia ogólnie wiążące
<https://inspire.ec.europa.eu/codelist/RegulationNatureValue/generallyBinding>

geometria



plan	https://www.gov.pl/zagospodarowanieprzestrzenne/app/AktPlanowaniaPrzestrzennego/PL.ZIPPZP.12052/241715-POG/1POG
obszar uzupelnienia zabudowy	PL.ZIPPZP.12052_241715-POG_1POG-27OUZ_20260526T053048
identfier	https://www.gov.pl/zagospodarowanieprzestrzenne/app/ObszarUzupelnieniaZabudowy/PL.ZIPPZP.12052/241715-POG/1POG-27OUZ/20260526T053048
przestrzen nazw	PL.ZIPPZP.12052/241715-POG
lokalny id	1POG-27OUZ
wersja id	20260526T053048
początek wersji obiektu	2026-05-26T05:30:48
oznaczenie	27OUZ
symbol	OUZ
obowiązuje od	2026-05-26
obowiązuje do	obecnie
status	w opracowaniu https://inspire.ec.europa.eu/codelist/ProcessStepGeneralValue/elaboration
charakter ustalenia	ogólnie wiążące https://inspire.ec.europa.eu/codelist/RegulationNatureValue/generallyBinding
geometria	
plan	https://www.gov.pl/zagospodarowanieprzestrzenne/app/AktPlanowaniaPrzestrzennego/PL.ZIPPZP.12052/241715-POG/1POG

obszar uzupelnienia zabudowy	PL.ZIPPZP.12052_241715-POG_1POG-28OUZ_20260526T053048
identfier	https://www.gov.pl/zagospodarowanieprzestrzenne/app/ObszarUzupelnieniaZabudowy/PL.ZIPPZP.12052/241715-POG/1POG-28OUZ/20260526T053048
przestrzen nazw	PL.ZIPPZP.12052/241715-POG
lokalny id	1POG-28OUZ
wersja id	20260526T053048
początek wersji obiektu	2026-05-26T05:30:48
oznaczenie	28OUZ
symbol	OUZ
obowiązuje od	2026-05-26
obowiązuje do	obecnie

status w opracowaniu
<https://inspire.ec.europa.eu/codelist/ProcessStepGeneralValue/elaboration>

charakter ustalenia ogólnie wiążące
<https://inspire.ec.europa.eu/codelist/RegulationNatureValue/generallyBinding>

geometria



plan <https://www.gov.pl/zagospodarowanieprzestrzenne/app/AktPlanowaniaPrzestrzennego/PL.ZIPPZP.12052/241715-POG/1POG>

obszar uzupełnienia zabudowy PL.ZIPPZP.12052_241715-POG_1POG-29OUZ_20260526T053048

identyfier <https://www.gov.pl/zagospodarowanieprzestrzenne/app/ObszarUzupelnieniaZabudowy/PL.ZIPPZP.12052/241715-POG/1POG-29OUZ/20260526T053048>

przestrzen nazw PL.ZIPPZP.12052/241715-POG

lokalny id 1POG-29OUZ

wersja id 20260526T053048

początek wersji obiektu 2026-05-26T05:30:48

oznaczenie 29OUZ

symbol OUZ

obowiązuje od 2026-05-26


obowiązuje do obecnie

status w opracowaniu
<https://inspire.ec.europa.eu/codelist/ProcessStepGeneralValue/elaboration>



charakter ustalenia ogólnie wiążące
<https://inspire.ec.europa.eu/codelist/RegulationNatureValue/generallyBinding>


geometria



plan	https://www.gov.pl/zagospodarowanieprzestrzenne/app/AktPlanowaniaPrzestrzennego/PL.ZIPPZP.12052/241715-POG/1POG
obszar uzupelnienia zabudowy	PL.ZIPPZP.12052_241715-POG_1POG-30OUZ_20260526T053048
identfier	https://www.gov.pl/zagospodarowanieprzestrzenne/app/ObszarUzupelnieniaZabudowy/PL.ZIPPZP.12052/241715-POG/1POG-30OUZ/20260526T053048
przestrzen nazw	PL.ZIPPZP.12052/241715-POG
lokalny id	1POG-30OUZ
wersja id	20260526T053048
początek wersji obiektu	2026-05-26T05:30:48
oznaczenie	30OUZ
symbol	OUZ
obowiązuje od	2026-05-26
obowiązuje do	obecnie
status	w opracowaniu https://inspire.ec.europa.eu/codelist/ProcessStepGeneralValue/elaboration
charakter ustalenia	ogólnie wiążące https://inspire.ec.europa.eu/codelist/RegulationNatureValue/generallyBinding
geometria	
plan	https://www.gov.pl/zagospodarowanieprzestrzenne/app/AktPlanowaniaPrzestrzennego/PL.ZIPPZP.12052/241715-POG/1POG

obszar uzupelnienia zabudowy	PL.ZIPPZP.12052_241715-POG_1POG-31OUZ_20260526T053048
identfier	https://www.gov.pl/zagospodarowanieprzestrzenne/app/ObszarUzupelnieniaZabudowy/PL.ZIPPZP.12052/241715-POG/1POG-31OUZ/20260526T053048
przestrzen nazw	PL.ZIPPZP.12052/241715-POG
lokalny id	1POG-31OUZ
wersja id	20260526T053048
początek wersji obiektu	2026-05-26T05:30:48
oznaczenie	31OUZ
symbol	OUZ
obowiązuje od	2026-05-26
obowiązuje do	obecnie

status	w opracowaniu https://inspire.ec.europa.eu/codelist/ProcessStepGeneralValue/elaboration
charakter ustalenia	ogólnie wiążące https://inspire.ec.europa.eu/codelist/RegulationNatureValue/generallyBinding
geometria	
plan	https://www.gov.pl/zagospodarowanieprzestrzenne/app/AktPlanowaniaPrzestrzennego/PL.ZIPPZP.12052/241715-POG/1POG
obszar uzupełnienia zabudowy	PL.ZIPPZP.12052_241715-POG_1POG-32OUZ_20260526T053048
identyfier	https://www.gov.pl/zagospodarowanieprzestrzenne/app/ObszarUzupelnieniaZabudowy/PL.ZIPPZP.12052/241715-POG/1POG-32OUZ/20260526T053048
przestrzen nazw	PL.ZIPPZP.12052/241715-POG
lokalny id	1POG-32OUZ
wersja id	20260526T053048
początek wersji obiektu	2026-05-26T05:30:48
oznaczenie	32OUZ
symbol	OUZ
obowiązuje od	2026-05-26
obowiązuje do	obecnie
status	w opracowaniu https://inspire.ec.europa.eu/codelist/ProcessStepGeneralValue/elaboration
charakter ustalenia	ogólnie wiążące https://inspire.ec.europa.eu/codelist/RegulationNatureValue/generallyBinding
geometria	

plan	https://www.gov.pl/zagospodarowanieprzestrzenne/app/AktPlanowaniaPrzestrzennego/PL.ZIPPZP.12052/241715-POG/1POG
obszar uzupelnienia zabudowy	PL.ZIPPZP.12052_241715-POG_1POG-33OUZ_20260526T053048
identfier	https://www.gov.pl/zagospodarowanieprzestrzenne/app/ObszarUzupelnieniaZabudowy/PL.ZIPPZP.12052/241715-POG/1POG-33OUZ/20260526T053048
przestrzen nazw	PL.ZIPPZP.12052/241715-POG
lokalny id	1POG-33OUZ
wersja id	20260526T053048
początek wersji obiektu	2026-05-26T05:30:48
oznaczenie	33OUZ
symbol	OUZ
obowiązuje od	2026-05-26
obowiązuje do	obecnie
status	w opracowaniu https://inspire.ec.europa.eu/codelist/ProcessStepGeneralValue/elaboration
charakter ustalenia	ogólnie wiążące https://inspire.ec.europa.eu/codelist/RegulationNatureValue/generallyBinding
geometria	
plan	https://www.gov.pl/zagospodarowanieprzestrzenne/app/AktPlanowaniaPrzestrzennego/PL.ZIPPZP.12052/241715-POG/1POG

obszar uzupelnienia zabudowy	PL.ZIPPZP.12052_241715-POG_1POG-34OUZ_20260526T053048
identfier	https://www.gov.pl/zagospodarowanieprzestrzenne/app/ObszarUzupelnieniaZabudowy/PL.ZIPPZP.12052/241715-POG/1POG-34OUZ/20260526T053048
przestrzen nazw	PL.ZIPPZP.12052/241715-POG
lokalny id	1POG-34OUZ
wersja id	20260526T053048
początek wersji obiektu	2026-05-26T05:30:48
oznaczenie	34OUZ
symbol	OUZ
obowiązuje od	2026-05-26
obowiązuje do	obecnie

status w opracowaniu
<https://inspire.ec.europa.eu/codelist/ProcessStepGeneralValue/elaboration>

charakter ustalenia ogólnie wiążące
<https://inspire.ec.europa.eu/codelist/RegulationNatureValue/generallyBinding>

geometria



plan <https://www.gov.pl/zagospodarowanieprzestrzenne/app/AktPlanowaniaPrzestrzennego/PL.ZIPPZP.12052/241715-POG/1POG>

obszar uzupełnienia zabudowy PL.ZIPPZP.12052_241715-POG_1POG-35OUZ_20260526T053048

identyfier <https://www.gov.pl/zagospodarowanieprzestrzenne/app/ObszarUzupelnieniaZabudowy/PL.ZIPPZP.12052/241715-POG/1POG-35OUZ/20260526T053048>

przestrzen nazw PL.ZIPPZP.12052/241715-POG

lokalny id 1POG-35OUZ

wersja id 20260526T053048

początek wersji obiektu 2026-05-26T05:30:48

oznaczenie 35OUZ

symbol OUZ

obowiązuje od 2026-05-26

obowiązuje do obecnie

status w opracowaniu
<https://inspire.ec.europa.eu/codelist/ProcessStepGeneralValue/elaboration>

charakter ustalenia ogólnie wiążące
<https://inspire.ec.europa.eu/codelist/RegulationNatureValue/generallyBinding>

geometria



plan	https://www.gov.pl/zagospodarowanieprzestrzenne/app/AktPlanowaniaPrzestrzennego/PL.ZIPPZP.12052/241715-POG/1POG
obszar uzupelnienia zabudowy	PL.ZIPPZP.12052_241715-POG_1POG-36OUZ_20260526T053048
identfier	https://www.gov.pl/zagospodarowanieprzestrzenne/app/ObszarUzupelnieniaZabudowy/PL.ZIPPZP.12052/241715-POG/1POG-36OUZ/20260526T053048
przestrzen nazw	PL.ZIPPZP.12052/241715-POG
lokalny id	1POG-36OUZ
wersja id	20260526T053048
początek wersji obiektu	2026-05-26T05:30:48
oznaczenie	36OUZ
symbol	OUZ
obowiązuje od	2026-05-26
obowiązuje do	obecnie
status	w opracowaniu https://inspire.ec.europa.eu/codelist/ProcessStepGeneralValue/elaboration
charakter ustalenia	ogólnie wiążące https://inspire.ec.europa.eu/codelist/RegulationNatureValue/generallyBinding
geometria	
plan	https://www.gov.pl/zagospodarowanieprzestrzenne/app/AktPlanowaniaPrzestrzennego/PL.ZIPPZP.12052/241715-POG/1POG

obszar uzupelnienia zabudowy	PL.ZIPPZP.12052_241715-POG_1POG-37OUZ_20260526T053048
identfier	https://www.gov.pl/zagospodarowanieprzestrzenne/app/ObszarUzupelnieniaZabudowy/PL.ZIPPZP.12052/241715-POG/1POG-37OUZ/20260526T053048
przestrzen nazw	PL.ZIPPZP.12052/241715-POG
lokalny id	1POG-37OUZ
wersja id	20260526T053048
początek wersji obiektu	2026-05-26T05:30:48
oznaczenie	37OUZ
symbol	OUZ
obowiązuje od	2026-05-26
obowiązuje do	obecnie

status w opracowaniu
<https://inspire.ec.europa.eu/codelist/ProcessStepGeneralValue/elaboration>

charakter ustalenia ogólnie wiążące
<https://inspire.ec.europa.eu/codelist/RegulationNatureValue/generallyBinding>

geometria



plan <https://www.gov.pl/zagospodarowanieprzestrzenne/app/AktPlanowaniaPrzestrzennego/PL.ZIPPZP.12052/241715-POG/1POG>

obszar uzupełnienia zabudowy PL.ZIPPZP.12052_241715-POG_1POG-38OUZ_20260526T053048

identyfier <https://www.gov.pl/zagospodarowanieprzestrzenne/app/ObszarUzupelnieniaZabudowy/PL.ZIPPZP.12052/241715-POG/1POG-38OUZ/20260526T053048>

przestrzen nazw PL.ZIPPZP.12052/241715-POG

lokalny id 1POG-38OUZ

wersja id 20260526T053048

początek wersji obiektu 2026-05-26T05:30:48

oznaczenie 38OUZ

symbol OUZ

obowiązuje od 2026-05-26


obowiązuje do obecnie

status w opracowaniu
<https://inspire.ec.europa.eu/codelist/ProcessStepGeneralValue/elaboration>

charakter ustalenia ogólnie wiążące
<https://inspire.ec.europa.eu/codelist/RegulationNatureValue/generallyBinding>

geometria



plan	https://www.gov.pl/zagospodarowanieprzestrzenne/app/AktPlanowaniaPrzestrzennego/PL.ZIPPZP.12052/241715-POG/1POG
obszar uzupelnienia zabudowy	PL.ZIPPZP.12052_241715-POG_1POG-39OUZ_20260526T053048
identfier	https://www.gov.pl/zagospodarowanieprzestrzenne/app/ObszarUzupelnieniaZabudowy/PL.ZIPPZP.12052/241715-POG/1POG-39OUZ/20260526T053048
przestrzen nazw	PL.ZIPPZP.12052/241715-POG
lokalny id	1POG-39OUZ
wersja id	20260526T053048
początek wersji obiektu	2026-05-26T05:30:48
oznaczenie	39OUZ
symbol	OUZ
obowiązuje od	2026-05-26
obowiązuje do	obecnie
status	w opracowaniu https://inspire.ec.europa.eu/codelist/ProcessStepGeneralValue/elaboration
charakter ustalenia	ogólnie wiążące https://inspire.ec.europa.eu/codelist/RegulationNatureValue/generallyBinding
geometria	
plan	https://www.gov.pl/zagospodarowanieprzestrzenne/app/AktPlanowaniaPrzestrzennego/PL.ZIPPZP.12052/241715-POG/1POG

obszar uzupelnienia zabudowy	PL.ZIPPZP.12052_241715-POG_1POG-40OUZ_20260526T053048
identfier	https://www.gov.pl/zagospodarowanieprzestrzenne/app/ObszarUzupelnieniaZabudowy/PL.ZIPPZP.12052/241715-POG/1POG-40OUZ/20260526T053048
przestrzen nazw	PL.ZIPPZP.12052/241715-POG
lokalny id	1POG-40OUZ
wersja id	20260526T053048
początek wersji obiektu	2026-05-26T05:30:48
oznaczenie	40OUZ
symbol	OUZ
obowiązuje od	2026-05-26
obowiązuje do	obecnie

status w opracowaniu
<https://inspire.ec.europa.eu/codelist/ProcessStepGeneralValue/elaboration>

charakter ustalenia ogólnie wiążące
<https://inspire.ec.europa.eu/codelist/RegulationNatureValue/generallyBinding>

geometria



plan <https://www.gov.pl/zagospodarowanieprzestrzenne/app/AktPlanowaniaPrzestrzennego/PL.ZIPPZP.12052/241715-POG/1POG>

obszar uzupełnienia zabudowy PL.ZIPPZP.12052_241715-POG_1POG-41OUZ_20260526T053048

identyfier <https://www.gov.pl/zagospodarowanieprzestrzenne/app/ObszarUzupelnieniaZabudowy/PL.ZIPPZP.12052/241715-POG/1POG-41OUZ/20260526T053048>

przestrzen nazw PL.ZIPPZP.12052/241715-POG

lokalny id 1POG-41OUZ

wersja id 20260526T053048

początek wersji obiektu 2026-05-26T05:30:48

oznaczenie 41OUZ

symbol OUZ

obowiązuje od 2026-05-26


obowiązuje do obecnie

status w opracowaniu
<https://inspire.ec.europa.eu/codelist/ProcessStepGeneralValue/elaboration>

charakter ustalenia ogólnie wiążące
<https://inspire.ec.europa.eu/codelist/RegulationNatureValue/generallyBinding>

geometria



plan	https://www.gov.pl/zagospodarowanieprzestrzenne/app/AktPlanowaniaPrzestrzennego/PL.ZIPPZP.12052/241715-POG/1POG
obszar uzupelnienia zabudowy	PL.ZIPPZP.12052_241715-POG_1POG-42OUZ_20260526T053048
identfier	https://www.gov.pl/zagospodarowanieprzestrzenne/app/ObszarUzupelnieniaZabudowy/PL.ZIPPZP.12052/241715-POG/1POG-42OUZ/20260526T053048
przestrzen nazw	PL.ZIPPZP.12052/241715-POG
lokalny id	1POG-42OUZ
wersja id	20260526T053048
początek wersji obiektu	2026-05-26T05:30:48
oznaczenie	42OUZ
symbol	OUZ
obowiązuje od	2026-05-26
obowiązuje do	obecnie
status	w opracowaniu https://inspire.ec.europa.eu/codelist/ProcessStepGeneralValue/elaboration
charakter ustalenia	ogólnie wiążące https://inspire.ec.europa.eu/codelist/RegulationNatureValue/generallyBinding
geometria	
plan	https://www.gov.pl/zagospodarowanieprzestrzenne/app/AktPlanowaniaPrzestrzennego/PL.ZIPPZP.12052/241715-POG/1POG

obszar uzupelnienia zabudowy	PL.ZIPPZP.12052_241715-POG_1POG-43OUZ_20260526T053048
identfier	https://www.gov.pl/zagospodarowanieprzestrzenne/app/ObszarUzupelnieniaZabudowy/PL.ZIPPZP.12052/241715-POG/1POG-43OUZ/20260526T053048
przestrzen nazw	PL.ZIPPZP.12052/241715-POG
lokalny id	1POG-43OUZ
wersja id	20260526T053048
początek wersji obiektu	2026-05-26T05:30:48
oznaczenie	43OUZ
symbol	OUZ
obowiązuje od	2026-05-26
obowiązuje do	obecnie

status w opracowaniu
<https://inspire.ec.europa.eu/codelist/ProcessStepGeneralValue/elaboration>

charakter ustalenia ogólnie wiążące
<https://inspire.ec.europa.eu/codelist/RegulationNatureValue/generallyBinding>

geometria



plan <https://www.gov.pl/zagospodarowanieprzestrzenne/app/AktPlanowaniaPrzestrzennego/PL.ZIPPZP.12052/241715-POG/1POG>

obszar uzupełnienia zabudowy PL.ZIPPZP.12052_241715-POG_1POG-44OUZ_20260526T053048

identyfier <https://www.gov.pl/zagospodarowanieprzestrzenne/app/ObszarUzupelnieniaZabudowy/PL.ZIPPZP.12052/241715-POG/1POG-44OUZ/20260526T053048>

przestrzen nazw PL.ZIPPZP.12052/241715-POG

lokalny id 1POG-44OUZ

wersja id 20260526T053048

początek wersji obiektu 2026-05-26T05:30:48

oznaczenie 44OUZ

symbol OUZ

obowiązuje od 2026-05-26


obowiązuje do obecnie

status w opracowaniu
<https://inspire.ec.europa.eu/codelist/ProcessStepGeneralValue/elaboration>

charakter ustalenia ogólnie wiążące
<https://inspire.ec.europa.eu/codelist/RegulationNatureValue/generallyBinding>

geometria



plan	https://www.gov.pl/zagospodarowanieprzestrzenne/app/AktPlanowaniaPrzestrzennego/PL.ZIPPZP.12052/241715-POG/1POG
obszar uzupelnienia zabudowy	PL.ZIPPZP.12052_241715-POG_1POG-45OUZ_20260526T053048
identfier	https://www.gov.pl/zagospodarowanieprzestrzenne/app/ObszarUzupelnieniaZabudowy/PL.ZIPPZP.12052/241715-POG/1POG-45OUZ/20260526T053048
przestrzen nazw	PL.ZIPPZP.12052/241715-POG
lokalny id	1POG-45OUZ
wersja id	20260526T053048
początek wersji obiektu	2026-05-26T05:30:48
oznaczenie	45OUZ
symbol	OUZ
obowiązuje od	2026-05-26
obowiązuje do	obecnie
status	w opracowaniu https://inspire.ec.europa.eu/codelist/ProcessStepGeneralValue/elaboration
charakter ustalenia	ogólnie wiążące https://inspire.ec.europa.eu/codelist/RegulationNatureValue/generallyBinding
geometria	
plan	https://www.gov.pl/zagospodarowanieprzestrzenne/app/AktPlanowaniaPrzestrzennego/PL.ZIPPZP.12052/241715-POG/1POG

obszar uzupelnienia zabudowy	PL.ZIPPZP.12052_241715-POG_1POG-46OUZ_20260526T053048
identfier	https://www.gov.pl/zagospodarowanieprzestrzenne/app/ObszarUzupelnieniaZabudowy/PL.ZIPPZP.12052/241715-POG/1POG-46OUZ/20260526T053048
przestrzen nazw	PL.ZIPPZP.12052/241715-POG
lokalny id	1POG-46OUZ
wersja id	20260526T053048
początek wersji obiektu	2026-05-26T05:30:48
oznaczenie	46OUZ
symbol	OUZ
obowiązuje od	2026-05-26
obowiązuje do	obecnie

status w opracowaniu
<https://inspire.ec.europa.eu/codelist/ProcessStepGeneralValue/elaboration>

charakter ustalenia ogólnie wiążące
<https://inspire.ec.europa.eu/codelist/RegulationNatureValue/generallyBinding>

geometria



plan <https://www.gov.pl/zagospodarowanieprzestrzenne/app/AktPlanowaniaPrzestrzennego/PL.ZIPPZP.12052/241715-POG/1POG>

obszar uzupełnienia zabudowy PL.ZIPPZP.12052_241715-POG_1POG-47OUZ_20260622T070602

identyfier <https://www.gov.pl/zagospodarowanieprzestrzenne/app/ObszarUzupelnieniaZabudowy/PL.ZIPPZP.12052/241715-POG/1POG-47OUZ/20260622T070602>

przestrzen nazw PL.ZIPPZP.12052/241715-POG

lokalny id 1POG-47OUZ

wersja id 20260622T070602

początek wersji obiektu 2026-06-22T07:06:02

oznaczenie 47OUZ

symbol OUZ

obowiązuje od 2026-05-26

obowiązuje do obecnie

status w opracowaniu
<https://inspire.ec.europa.eu/codelist/ProcessStepGeneralValue/elaboration>



charakter ustalenia ogólnie wiążące
<https://inspire.ec.europa.eu/codelist/RegulationNatureValue/generallyBinding>


geometria



plan	https://www.gov.pl/zagospodarowanieprzestrzenne/app/AktPlanowaniaPrzestrzennego/PL.ZIPPZP.12052/241715-POG/1POG
obszar uzupelnienia zabudowy	PL.ZIPPZP.12052_241715-POG_1POG-48OUZ_20260526T053048
identfier	https://www.gov.pl/zagospodarowanieprzestrzenne/app/ObszarUzupelnieniaZabudowy/PL.ZIPPZP.12052/241715-POG/1POG-48OUZ/20260526T053048
przestrzen nazw	PL.ZIPPZP.12052/241715-POG
lokalny id	1POG-48OUZ
wersja id	20260526T053048
początek wersji obiektu	2026-05-26T05:30:48
oznaczenie	48OUZ
symbol	OUZ
obowiązuje od	2026-05-26
obowiązuje do	obecnie
status	w opracowaniu https://inspire.ec.europa.eu/codelist/ProcessStepGeneralValue/elaboration
charakter ustalenia	ogólnie wiążące https://inspire.ec.europa.eu/codelist/RegulationNatureValue/generallyBinding
geometria	
plan	https://www.gov.pl/zagospodarowanieprzestrzenne/app/AktPlanowaniaPrzestrzennego/PL.ZIPPZP.12052/241715-POG/1POG

obszar uzupelnienia zabudowy	PL.ZIPPZP.12052_241715-POG_1POG-49OUZ_20260526T053048
identfier	https://www.gov.pl/zagospodarowanieprzestrzenne/app/ObszarUzupelnieniaZabudowy/PL.ZIPPZP.12052/241715-POG/1POG-49OUZ/20260526T053048
przestrzen nazw	PL.ZIPPZP.12052/241715-POG
lokalny id	1POG-49OUZ
wersja id	20260526T053048
początek wersji obiektu	2026-05-26T05:30:48
oznaczenie	49OUZ
symbol	OUZ
obowiązuje od	2026-05-26
obowiązuje do	obecnie

status	w opracowaniu https://inspire.ec.europa.eu/codelist/ProcessStepGeneralValue/elaboration
charakter ustalenia	ogólnie wiążące https://inspire.ec.europa.eu/codelist/RegulationNatureValue/generallyBinding
geometria	
plan	https://www.gov.pl/zagospodarowanieprzestrzenne/app/AktPlanowaniaPrzestrzennego/PL.ZIPPZP.12052/241715-POG/1POG
obszar uzupełnienia zabudowy	PL.ZIPPZP.12052_241715-POG_1POG-50OUZ_20260526T053048
identyfier	https://www.gov.pl/zagospodarowanieprzestrzenne/app/ObszarUzupelnieniaZabudowy/PL.ZIPPZP.12052/241715-POG/1POG-50OUZ/20260526T053048
przestrzen nazw	PL.ZIPPZP.12052/241715-POG
lokalny id	1POG-50OUZ
wersja id	20260526T053048
początek wersji obiektu	2026-05-26T05:30:48
oznaczenie	50OUZ
symbol	OUZ
obowiązuje od	2026-05-26
obowiązuje do	obecnie
status	w opracowaniu https://inspire.ec.europa.eu/codelist/ProcessStepGeneralValue/elaboration
charakter ustalenia	ogólnie wiążące https://inspire.ec.europa.eu/codelist/RegulationNatureValue/generallyBinding
geometria	

plan	https://www.gov.pl/zagospodarowanieprzestrzenne/app/AktPlanowaniaPrzestrzennego/PL.ZIPPZP.12052/241715-POG/1POG
obszar uzupelnienia zabudowy	PL.ZIPPZP.12052_241715-POG_1POG-51OUZ_20260526T053048
identfier	https://www.gov.pl/zagospodarowanieprzestrzenne/app/ObszarUzupelnieniaZabudowy/PL.ZIPPZP.12052/241715-POG/1POG-51OUZ/20260526T053048
przestrzen nazw	PL.ZIPPZP.12052/241715-POG
lokalny id	1POG-51OUZ
wersja id	20260526T053048
początek wersji obiektu	2026-05-26T05:30:48
oznaczenie	51OUZ
symbol	OUZ
obowiązuje od	2026-05-26
obowiązuje do	obecnie
status	w opracowaniu https://inspire.ec.europa.eu/codelist/ProcessStepGeneralValue/elaboration
charakter ustalenia	ogólnie wiążące https://inspire.ec.europa.eu/codelist/RegulationNatureValue/generallyBinding
geometria	
plan	https://www.gov.pl/zagospodarowanieprzestrzenne/app/AktPlanowaniaPrzestrzennego/PL.ZIPPZP.12052/241715-POG/1POG

obszar uzupelnienia zabudowy	PL.ZIPPZP.12052_241715-POG_1POG-52OUZ_20260526T053048
identfier	https://www.gov.pl/zagospodarowanieprzestrzenne/app/ObszarUzupelnieniaZabudowy/PL.ZIPPZP.12052/241715-POG/1POG-52OUZ/20260526T053048
przestrzen nazw	PL.ZIPPZP.12052/241715-POG
lokalny id	1POG-52OUZ
wersja id	20260526T053048
początek wersji obiektu	2026-05-26T05:30:48
oznaczenie	52OUZ
symbol	OUZ
obowiązuje od	2026-05-26
obowiązuje do	obecnie

status w opracowaniu
<https://inspire.ec.europa.eu/codelist/ProcessStepGeneralValue/elaboration>

charakter ustalenia ogólnie wiążące
<https://inspire.ec.europa.eu/codelist/RegulationNatureValue/generallyBinding>

geometria



plan <https://www.gov.pl/zagospodarowanieprzestrzenne/app/AktPlanowaniaPrzestrzennego/PL.ZIPPZP.12052/241715-POG/1POG>

obszar uzupełnienia zabudowy PL.ZIPPZP.12052_241715-POG_1POG-53OUZ_20260526T053048

identyfier <https://www.gov.pl/zagospodarowanieprzestrzenne/app/ObszarUzupelnieniaZabudowy/PL.ZIPPZP.12052/241715-POG/1POG-53OUZ/20260526T053048>

przestrzen nazw PL.ZIPPZP.12052/241715-POG

lokalny id 1POG-53OUZ

wersja id 20260526T053048

początek wersji obiektu 2026-05-26T05:30:48

oznaczenie 53OUZ

symbol OUZ

obowiązuje od 2026-05-26

obowiązuje do obecnie

status w opracowaniu
<https://inspire.ec.europa.eu/codelist/ProcessStepGeneralValue/elaboration>

charakter ustalenia ogólnie wiążące
<https://inspire.ec.europa.eu/codelist/RegulationNatureValue/generallyBinding>

geometria




plan	https://www.gov.pl/zagospodarowanieprzestrzenne/app/AktPlanowaniaPrzestrzennego/PL.ZIPPZP.12052/241715-POG/1POG
obszar uzupelnienia zabudowy	PL.ZIPPZP.12052_241715-POG_1POG-54OUZ_20260526T053048
identfier	https://www.gov.pl/zagospodarowanieprzestrzenne/app/ObszarUzupelnieniaZabudowy/PL.ZIPPZP.12052/241715-POG/1POG-54OUZ/20260526T053048
przestrzen nazw	PL.ZIPPZP.12052/241715-POG
lokalny id	1POG-54OUZ
wersja id	20260526T053048
początek wersji obiektu	2026-05-26T05:30:48
oznaczenie	54OUZ
symbol	OUZ
obowiązuje od	2026-05-26
obowiązuje do	obecnie
status	w opracowaniu https://inspire.ec.europa.eu/codelist/ProcessStepGeneralValue/elaboration
charakter ustalenia	ogólnie wiążące https://inspire.ec.europa.eu/codelist/RegulationNatureValue/generallyBinding
geometria	
plan	https://www.gov.pl/zagospodarowanieprzestrzenne/app/AktPlanowaniaPrzestrzennego/PL.ZIPPZP.12052/241715-POG/1POG

obszar uzupelnienia zabudowy	PL.ZIPPZP.12052_241715-POG_1POG-55OUZ_20260526T053048
identfier	https://www.gov.pl/zagospodarowanieprzestrzenne/app/ObszarUzupelnieniaZabudowy/PL.ZIPPZP.12052/241715-POG/1POG-55OUZ/20260526T053048
przestrzen nazw	PL.ZIPPZP.12052/241715-POG
lokalny id	1POG-55OUZ
wersja id	20260526T053048
początek wersji obiektu	2026-05-26T05:30:48
oznaczenie	55OUZ
symbol	OUZ
obowiązuje od	2026-05-26
obowiązuje do	obecnie

status w opracowaniu
<https://inspire.ec.europa.eu/codelist/ProcessStepGeneralValue/elaboration>

charakter ustalenia ogólnie wiążące
<https://inspire.ec.europa.eu/codelist/RegulationNatureValue/generallyBinding>

geometria



plan <https://www.gov.pl/zagospodarowanieprzestrzenne/app/AktPlanowaniaPrzestrzennego/PL.ZIPPZP.12052/241715-POG/1POG>

obszar uzupełnienia zabudowy PL.ZIPPZP.12052_241715-POG_1POG-56OUZ_20260526T053048

identyfier <https://www.gov.pl/zagospodarowanieprzestrzenne/app/ObszarUzupelnieniaZabudowy/PL.ZIPPZP.12052/241715-POG/1POG-56OUZ/20260526T053048>

przestrzen nazw PL.ZIPPZP.12052/241715-POG

lokalny id 1POG-56OUZ

wersja id 20260526T053048

początek wersji obiektu 2026-05-26T05:30:48

oznaczenie 56OUZ

symbol OUZ

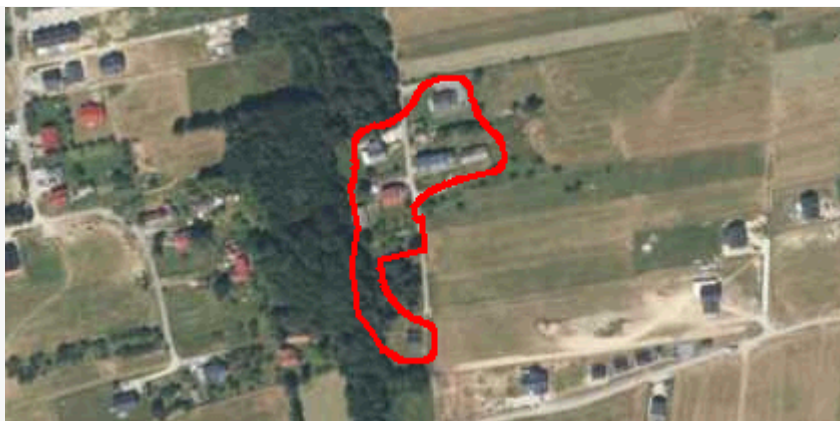
obowiązuje od 2026-05-26


obowiązuje do obecnie

status w opracowaniu
<https://inspire.ec.europa.eu/codelist/ProcessStepGeneralValue/elaboration>

charakter ustalenia ogólnie wiążące
<https://inspire.ec.europa.eu/codelist/RegulationNatureValue/generallyBinding>

geometria



plan	https://www.gov.pl/zagospodarowanieprzestrzenne/app/AktPlanowaniaPrzestrzennego/PL.ZIPPZP.12052/241715-POG/1POG
obszar uzupelnienia zabudowy	PL.ZIPPZP.12052_241715-POG_1POG-57OUZ_20260526T053048
identfier	https://www.gov.pl/zagospodarowanieprzestrzenne/app/ObszarUzupelnieniaZabudowy/PL.ZIPPZP.12052/241715-POG/1POG-57OUZ/20260526T053048
przestrzen nazw	PL.ZIPPZP.12052/241715-POG
lokalny id	1POG-57OUZ
wersja id	20260526T053048
początek wersji obiektu	2026-05-26T05:30:48
oznaczenie	57OUZ
symbol	OUZ
obowiązuje od	2026-05-26
obowiązuje do	obecnie
status	w opracowaniu https://inspire.ec.europa.eu/codelist/ProcessStepGeneralValue/elaboration
charakter ustalenia	ogólnie wiążące https://inspire.ec.europa.eu/codelist/RegulationNatureValue/generallyBinding
geometria	
plan	https://www.gov.pl/zagospodarowanieprzestrzenne/app/AktPlanowaniaPrzestrzennego/PL.ZIPPZP.12052/241715-POG/1POG

obszar uzupelnienia zabudowy	PL.ZIPPZP.12052_241715-POG_1POG-58OUZ_20260526T053048
identfier	https://www.gov.pl/zagospodarowanieprzestrzenne/app/ObszarUzupelnieniaZabudowy/PL.ZIPPZP.12052/241715-POG/1POG-58OUZ/20260526T053048
przestrzen nazw	PL.ZIPPZP.12052/241715-POG
lokalny id	1POG-58OUZ
wersja id	20260526T053048
początek wersji obiektu	2026-05-26T05:30:48
oznaczenie	58OUZ
symbol	OUZ
obowiązuje od	2026-05-26
obowiązuje do	obecnie

status w opracowaniu
<https://inspire.ec.europa.eu/codelist/ProcessStepGeneralValue/elaboration>

charakter ustalenia ogólnie wiążące
<https://inspire.ec.europa.eu/codelist/RegulationNatureValue/generallyBinding>

geometria



plan <https://www.gov.pl/zagospodarowanieprzestrzenne/app/AktPlanowaniaPrzestrzennego/PL.ZIPPZP.12052/241715-POG/1POG>

obszar uzupełnienia zabudowy PL.ZIPPZP.12052_241715-POG_1POG-59OUZ_20260526T053048

identyfier <https://www.gov.pl/zagospodarowanieprzestrzenne/app/ObszarUzupelnieniaZabudowy/PL.ZIPPZP.12052/241715-POG/1POG-59OUZ/20260526T053048>

przestrzen nazw PL.ZIPPZP.12052/241715-POG

lokalny id 1POG-59OUZ

wersja id 20260526T053048

początek wersji obiektu 2026-05-26T05:30:48

oznaczenie 59OUZ

symbol OUZ

obowiązuje od 2026-05-26

obowiązuje do obecnie

status w opracowaniu
<https://inspire.ec.europa.eu/codelist/ProcessStepGeneralValue/elaboration>

charakter ustalenia ogólnie wiążące
<https://inspire.ec.europa.eu/codelist/RegulationNatureValue/generallyBinding>

geometria




plan	https://www.gov.pl/zagospodarowanieprzestrzenne/app/AktPlanowaniaPrzestrzennego/PL.ZIPPZP.12052/241715-POG/1POG
obszar uzupelnienia zabudowy	PL.ZIPPZP.12052_241715-POG_1POG-60OUZ_20260526T053048
identfier	https://www.gov.pl/zagospodarowanieprzestrzenne/app/ObszarUzupelnieniaZabudowy/PL.ZIPPZP.12052/241715-POG/1POG-60OUZ/20260526T053048
przestrzen nazw	PL.ZIPPZP.12052/241715-POG
lokalny id	1POG-60OUZ
wersja id	20260526T053048
początek wersji obiektu	2026-05-26T05:30:48
oznaczenie	60OUZ
symbol	OUZ
obowiązuje od	2026-05-26
obowiązuje do	obecnie
status	w opracowaniu https://inspire.ec.europa.eu/codelist/ProcessStepGeneralValue/elaboration
charakter ustalenia	ogólnie wiążące https://inspire.ec.europa.eu/codelist/RegulationNatureValue/generallyBinding
geometria	
plan	https://www.gov.pl/zagospodarowanieprzestrzenne/app/AktPlanowaniaPrzestrzennego/PL.ZIPPZP.12052/241715-POG/1POG

obszar uzupelnienia zabudowy	PL.ZIPPZP.12052_241715-POG_1POG-61OUZ_20260526T053048
identfier	https://www.gov.pl/zagospodarowanieprzestrzenne/app/ObszarUzupelnieniaZabudowy/PL.ZIPPZP.12052/241715-POG/1POG-61OUZ/20260526T053048
przestrzen nazw	PL.ZIPPZP.12052/241715-POG
lokalny id	1POG-61OUZ
wersja id	20260526T053048
początek wersji obiektu	2026-05-26T05:30:48
oznaczenie	61OUZ
symbol	OUZ
obowiązuje od	2026-05-26
obowiązuje do	obecnie

status w opracowaniu
<https://inspire.ec.europa.eu/codelist/ProcessStepGeneralValue/elaboration>

charakter ustalenia ogólnie wiążące
<https://inspire.ec.europa.eu/codelist/RegulationNatureValue/generallyBinding>

geometria



plan <https://www.gov.pl/zagospodarowanieprzestrzenne/app/AktPlanowaniaPrzestrzennego/PL.ZIPPZP.12052/241715-POG/1POG>

obszar uzupełnienia zabudowy PL.ZIPPZP.12052_241715-POG_1POG-62OUZ_20260526T053048

identyfier <https://www.gov.pl/zagospodarowanieprzestrzenne/app/ObszarUzupelnieniaZabudowy/PL.ZIPPZP.12052/241715-POG/1POG-62OUZ/20260526T053048>

przestrzen nazw PL.ZIPPZP.12052/241715-POG

lokalny id 1POG-62OUZ

wersja id 20260526T053048

początek wersji obiektu 2026-05-26T05:30:48

oznaczenie 62OUZ

symbol OUZ

obowiązuje od 2026-05-26

obowiązuje do obecnie

status w opracowaniu
<https://inspire.ec.europa.eu/codelist/ProcessStepGeneralValue/elaboration>

charakter ustalenia ogólnie wiążące
<https://inspire.ec.europa.eu/codelist/RegulationNatureValue/generallyBinding>

geometria



plan	https://www.gov.pl/zagospodarowanieprzestrzenne/app/AktPlanowaniaPrzestrzennego/PL.ZIPPZP.12052/241715-POG/1POG
obszar uzupelnienia zabudowy	PL.ZIPPZP.12052_241715-POG_1POG-63OUZ_20260526T053048
identfier	https://www.gov.pl/zagospodarowanieprzestrzenne/app/ObszarUzupelnieniaZabudowy/PL.ZIPPZP.12052/241715-POG/1POG-63OUZ/20260526T053048
przestrzen nazw	PL.ZIPPZP.12052/241715-POG
lokalny id	1POG-63OUZ
wersja id	20260526T053048
początek wersji obiektu	2026-05-26T05:30:48
oznaczenie	63OUZ
symbol	OUZ
obowiązuje od	2026-05-26
obowiązuje do	obecnie
status	w opracowaniu https://inspire.ec.europa.eu/codelist/ProcessStepGeneralValue/elaboration
charakter ustalenia	ogólnie wiążące https://inspire.ec.europa.eu/codelist/RegulationNatureValue/generallyBinding
geometria	
plan	https://www.gov.pl/zagospodarowanieprzestrzenne/app/AktPlanowaniaPrzestrzennego/PL.ZIPPZP.12052/241715-POG/1POG

obszar uzupelnienia zabudowy	PL.ZIPPZP.12052_241715-POG_1POG-64OUZ_20260526T053048
identfier	https://www.gov.pl/zagospodarowanieprzestrzenne/app/ObszarUzupelnieniaZabudowy/PL.ZIPPZP.12052/241715-POG/1POG-64OUZ/20260526T053048
przestrzen nazw	PL.ZIPPZP.12052/241715-POG
lokalny id	1POG-64OUZ
wersja id	20260526T053048
początek wersji obiektu	2026-05-26T05:30:48
oznaczenie	64OUZ
symbol	OUZ
obowiązuje od	2026-05-26
obowiązuje do	obecnie

status w opracowaniu
<https://inspire.ec.europa.eu/codelist/ProcessStepGeneralValue/elaboration>

charakter ustalenia ogólnie wiążące
<https://inspire.ec.europa.eu/codelist/RegulationNatureValue/generallyBinding>

geometria



plan <https://www.gov.pl/zagospodarowanieprzestrzenne/app/AktPlanowaniaPrzestrzennego/PL.ZIPPZP.12052/241715-POG/1POG>

obszar uzupełnienia zabudowy PL.ZIPPZP.12052_241715-POG_1POG-65OUZ_20260526T053048

identyfier <https://www.gov.pl/zagospodarowanieprzestrzenne/app/ObszarUzupelnieniaZabudowy/PL.ZIPPZP.12052/241715-POG/1POG-65OUZ/20260526T053048>

przestrzen nazw PL.ZIPPZP.12052/241715-POG

lokalny id 1POG-65OUZ

wersja id 20260526T053048

początek wersji obiektu 2026-05-26T05:30:48

oznaczenie 65OUZ

symbol OUZ


obowiązuje od 2026-05-26


obowiązuje do obecnie

status w opracowaniu
<https://inspire.ec.europa.eu/codelist/ProcessStepGeneralValue/elaboration>

charakter ustalenia ogólnie wiążące
<https://inspire.ec.europa.eu/codelist/RegulationNatureValue/generallyBinding>

geometria




plan	https://www.gov.pl/zagospodarowanieprzestrzenne/app/AktPlanowaniaPrzestrzennego/PL.ZIPPZP.12052/241715-POG/1POG
obszar uzupelnienia zabudowy	PL.ZIPPZP.12052_241715-POG_1POG-66OUZ_20260526T053048
identfier	https://www.gov.pl/zagospodarowanieprzestrzenne/app/ObszarUzupelnieniaZabudowy/PL.ZIPPZP.12052/241715-POG/1POG-66OUZ/20260526T053048
przestrzen nazw	PL.ZIPPZP.12052/241715-POG
lokalny id	1POG-66OUZ
wersja id	20260526T053048
początek wersji obiektu	2026-05-26T05:30:48
oznaczenie	66OUZ
symbol	OUZ
obowiązuje od	2026-05-26
obowiązuje do	obecnie
status	w opracowaniu https://inspire.ec.europa.eu/codelist/ProcessStepGeneralValue/elaboration
charakter ustalenia	ogólnie wiążące https://inspire.ec.europa.eu/codelist/RegulationNatureValue/generallyBinding
geometria	
plan	https://www.gov.pl/zagospodarowanieprzestrzenne/app/AktPlanowaniaPrzestrzennego/PL.ZIPPZP.12052/241715-POG/1POG

obszar uzupelnienia zabudowy	PL.ZIPPZP.12052_241715-POG_1POG-67OUZ_20260526T053048
identfier	https://www.gov.pl/zagospodarowanieprzestrzenne/app/ObszarUzupelnieniaZabudowy/PL.ZIPPZP.12052/241715-POG/1POG-67OUZ/20260526T053048
przestrzen nazw	PL.ZIPPZP.12052/241715-POG
lokalny id	1POG-67OUZ
wersja id	20260526T053048
początek wersji obiektu	2026-05-26T05:30:48
oznaczenie	67OUZ
symbol	OUZ
obowiązuje od	2026-05-26
obowiązuje do	obecnie

status w opracowaniu
<https://inspire.ec.europa.eu/codelist/ProcessStepGeneralValue/elaboration>

charakter ustalenia ogólnie wiążące
<https://inspire.ec.europa.eu/codelist/RegulationNatureValue/generallyBinding>

geometria



plan <https://www.gov.pl/zagospodarowanieprzestrzenne/app/AktPlanowaniaPrzestrzennego/PL.ZIPPZP.12052/241715-POG/1POG>

obszar uzupełnienia zabudowy PL.ZIPPZP.12052_241715-POG_1POG-68OUZ_20260526T053048

identyfier <https://www.gov.pl/zagospodarowanieprzestrzenne/app/ObszarUzupelnieniaZabudowy/PL.ZIPPZP.12052/241715-POG/1POG-68OUZ/20260526T053048>

przestrzen nazw PL.ZIPPZP.12052/241715-POG

lokalny id 1POG-68OUZ

wersja id 20260526T053048

początek wersji obiektu 2026-05-26T05:30:48

oznaczenie 68OUZ

symbol OUZ


obowiązuje od 2026-05-26

obowiązuje do obecnie

status w opracowaniu
<https://inspire.ec.europa.eu/codelist/ProcessStepGeneralValue/elaboration>

charakter ustalenia ogólnie wiążące
<https://inspire.ec.europa.eu/codelist/RegulationNatureValue/generallyBinding>

geometria



plan	https://www.gov.pl/zagospodarowanieprzestrzenne/app/AktPlanowaniaPrzestrzennego/PL.ZIPPZP.12052/241715-POG/1POG
obszar uzupelnienia zabudowy	PL.ZIPPZP.12052_241715-POG_1POG-69OUZ_20260526T053048
identfier	https://www.gov.pl/zagospodarowanieprzestrzenne/app/ObszarUzupelnieniaZabudowy/PL.ZIPPZP.12052/241715-POG/1POG-69OUZ/20260526T053048
przestrzen nazw	PL.ZIPPZP.12052/241715-POG
lokalny id	1POG-69OUZ
wersja id	20260526T053048
początek wersji obiektu	2026-05-26T05:30:48
oznaczenie	69OUZ
symbol	OUZ
obowiązuje od	2026-05-26
obowiązuje do	obecnie
status	w opracowaniu https://inspire.ec.europa.eu/codelist/ProcessStepGeneralValue/elaboration
charakter ustalenia	ogólnie wiążące https://inspire.ec.europa.eu/codelist/RegulationNatureValue/generallyBinding
geometria	
plan	https://www.gov.pl/zagospodarowanieprzestrzenne/app/AktPlanowaniaPrzestrzennego/PL.ZIPPZP.12052/241715-POG/1POG

obszar uzupelnienia zabudowy	PL.ZIPPZP.12052_241715-POG_1POG-70OUZ_20260526T053048
identfier	https://www.gov.pl/zagospodarowanieprzestrzenne/app/ObszarUzupelnieniaZabudowy/PL.ZIPPZP.12052/241715-POG/1POG-70OUZ/20260526T053048
przestrzen nazw	PL.ZIPPZP.12052/241715-POG
lokalny id	1POG-70OUZ
wersja id	20260526T053048
początek wersji obiektu	2026-05-26T05:30:48
oznaczenie	70OUZ
symbol	OUZ
obowiązuje od	2026-05-26
obowiązuje do	obecnie

status w opracowaniu
<https://inspire.ec.europa.eu/codelist/ProcessStepGeneralValue/elaboration>

charakter ustalenia ogólnie wiążące
<https://inspire.ec.europa.eu/codelist/RegulationNatureValue/generallyBinding>

geometria



plan <https://www.gov.pl/zagospodarowanieprzestrzenne/app/AktPlanowaniaPrzestrzennego/PL.ZIPPZP.12052/241715-POG/1POG>

obszar uzupełnienia zabudowy PL.ZIPPZP.12052_241715-POG_1POG-71OUZ_20260526T053048

identyfier <https://www.gov.pl/zagospodarowanieprzestrzenne/app/ObszarUzupelnieniaZabudowy/PL.ZIPPZP.12052/241715-POG/1POG-71OUZ/20260526T053048>

przestrzen nazw PL.ZIPPZP.12052/241715-POG

lokalny id 1POG-71OUZ

wersja id 20260526T053048

początek wersji obiektu 2026-05-26T05:30:48

oznaczenie 71OUZ

symbol OUZ

obowiązuje od 2026-05-26

obowiązuje do obecnie

status w opracowaniu
<https://inspire.ec.europa.eu/codelist/ProcessStepGeneralValue/elaboration>

charakter ustalenia ogólnie wiążące
<https://inspire.ec.europa.eu/codelist/RegulationNatureValue/generallyBinding>

geometria



plan	https://www.gov.pl/zagospodarowanieprzestrzenne/app/AktPlanowaniaPrzestrzennego/PL.ZIPPZP.12052/241715-POG/1POG
obszar uzupelnienia zabudowy	PL.ZIPPZP.12052_241715-POG_1POG-72OUZ_20260526T053048
identfier	https://www.gov.pl/zagospodarowanieprzestrzenne/app/ObszarUzupelnieniaZabudowy/PL.ZIPPZP.12052/241715-POG/1POG-72OUZ/20260526T053048
przestrzen nazw	PL.ZIPPZP.12052/241715-POG
lokalny id	1POG-72OUZ
wersja id	20260526T053048
początek wersji obiektu	2026-05-26T05:30:48
oznaczenie	72OUZ
symbol	OUZ
obowiązuje od	2026-05-26
obowiązuje do	obecnie
status	w opracowaniu https://inspire.ec.europa.eu/codelist/ProcessStepGeneralValue/elaboration
charakter ustalenia	ogólnie wiążące https://inspire.ec.europa.eu/codelist/RegulationNatureValue/generallyBinding
geometria	
plan	https://www.gov.pl/zagospodarowanieprzestrzenne/app/AktPlanowaniaPrzestrzennego/PL.ZIPPZP.12052/241715-POG/1POG

obszar uzupelnienia zabudowy	PL.ZIPPZP.12052_241715-POG_1POG-73OUZ_20260526T053048
identfier	https://www.gov.pl/zagospodarowanieprzestrzenne/app/ObszarUzupelnieniaZabudowy/PL.ZIPPZP.12052/241715-POG/1POG-73OUZ/20260526T053048
przestrzen nazw	PL.ZIPPZP.12052/241715-POG
lokalny id	1POG-73OUZ
wersja id	20260526T053048
początek wersji obiektu	2026-05-26T05:30:48
oznaczenie	73OUZ
symbol	OUZ
obowiązuje od	2026-05-26
obowiązuje do	obecnie

status w opracowaniu
<https://inspire.ec.europa.eu/codelist/ProcessStepGeneralValue/elaboration>

charakter ustalenia ogólnie wiążące
<https://inspire.ec.europa.eu/codelist/RegulationNatureValue/generallyBinding>

geometria



plan <https://www.gov.pl/zagospodarowanieprzestrzenne/app/AktPlanowaniaPrzestrzennego/PL.ZIPPZP.12052/241715-POG/1POG>

obszar uzupełnienia zabudowy PL.ZIPPZP.12052_241715-POG_1POG-74OUZ_20260526T053048

identyfier <https://www.gov.pl/zagospodarowanieprzestrzenne/app/ObszarUzupelnieniaZabudowy/PL.ZIPPZP.12052/241715-POG/1POG-74OUZ/20260526T053048>

przestrzen nazw PL.ZIPPZP.12052/241715-POG

lokalny id 1POG-74OUZ

wersja id 20260526T053048

początek wersji obiektu 2026-05-26T05:30:48

oznaczenie 74OUZ

symbol OUZ


obowiązuje od 2026-05-26

obowiązuje do obecnie

status w opracowaniu
<https://inspire.ec.europa.eu/codelist/ProcessStepGeneralValue/elaboration>

charakter ustalenia ogólnie wiążące
<https://inspire.ec.europa.eu/codelist/RegulationNatureValue/generallyBinding>

geometria



plan	https://www.gov.pl/zagospodarowanieprzestrzenne/app/AktPlanowaniaPrzestrzennego/PL.ZIPPZP.12052/241715-POG/1POG
obszar uzupelnienia zabudowy	PL.ZIPPZP.12052_241715-POG_1POG-75OUZ_20260526T053048
identfier	https://www.gov.pl/zagospodarowanieprzestrzenne/app/ObszarUzupelnieniaZabudowy/PL.ZIPPZP.12052/241715-POG/1POG-75OUZ/20260526T053048
przestrzen nazw	PL.ZIPPZP.12052/241715-POG
lokalny id	1POG-75OUZ
wersja id	20260526T053048
początek wersji obiektu	2026-05-26T05:30:48
oznaczenie	75OUZ
symbol	OUZ
obowiązuje od	2026-05-26
obowiązuje do	obecnie
status	w opracowaniu https://inspire.ec.europa.eu/codelist/ProcessStepGeneralValue/elaboration
charakter ustalenia	ogólnie wiążące https://inspire.ec.europa.eu/codelist/RegulationNatureValue/generallyBinding
geometria	
plan	https://www.gov.pl/zagospodarowanieprzestrzenne/app/AktPlanowaniaPrzestrzennego/PL.ZIPPZP.12052/241715-POG/1POG

obszar uzupelnienia zabudowy	PL.ZIPPZP.12052_241715-POG_1POG-76OUZ_20260526T053048
identfier	https://www.gov.pl/zagospodarowanieprzestrzenne/app/ObszarUzupelnieniaZabudowy/PL.ZIPPZP.12052/241715-POG/1POG-76OUZ/20260526T053048
przestrzen nazw	PL.ZIPPZP.12052/241715-POG
lokalny id	1POG-76OUZ
wersja id	20260526T053048
początek wersji obiektu	2026-05-26T05:30:48
oznaczenie	76OUZ
symbol	OUZ
obowiązuje od	2026-05-26
obowiązuje do	obecnie

status w opracowaniu
<https://inspire.ec.europa.eu/codelist/ProcessStepGeneralValue/elaboration>

charakter ustalenia ogólnie wiążące
<https://inspire.ec.europa.eu/codelist/RegulationNatureValue/generallyBinding>

geometria



plan <https://www.gov.pl/zagospodarowanieprzestrzenne/app/AktPlanowaniaPrzestrzennego/PL.ZIPPZP.12052/241715-POG/1POG>

obszar uzupełnienia zabudowy PL.ZIPPZP.12052_241715-POG_1POG-77OUZ_20260526T053048

identyfier <https://www.gov.pl/zagospodarowanieprzestrzenne/app/ObszarUzupelnieniaZabudowy/PL.ZIPPZP.12052/241715-POG/1POG-77OUZ/20260526T053048>

przestrzen nazw PL.ZIPPZP.12052/241715-POG

lokalny id 1POG-77OUZ

wersja id 20260526T053048

początek wersji obiektu 2026-05-26T05:30:48

oznaczenie 77OUZ

symbol OUZ

obowiązuje od 2026-05-26

obowiązuje do obecnie

status w opracowaniu
<https://inspire.ec.europa.eu/codelist/ProcessStepGeneralValue/elaboration>

charakter ustalenia ogólnie wiążące
<https://inspire.ec.europa.eu/codelist/RegulationNatureValue/generallyBinding>

geometria



plan	https://www.gov.pl/zagospodarowanieprzestrzenne/app/AktPlanowaniaPrzestrzennego/PL.ZIPPZP.12052/241715-POG/1POG
obszar uzupelnienia zabudowy	PL.ZIPPZP.12052_241715-POG_1POG-78OUZ_20260526T053048
identfier	https://www.gov.pl/zagospodarowanieprzestrzenne/app/ObszarUzupelnieniaZabudowy/PL.ZIPPZP.12052/241715-POG/1POG-78OUZ/20260526T053048
przestrzen nazw	PL.ZIPPZP.12052/241715-POG
lokalny id	1POG-78OUZ
wersja id	20260526T053048
początek wersji obiektu	2026-05-26T05:30:48
oznaczenie	78OUZ
symbol	OUZ
obowiązuje od	2026-05-26
obowiązuje do	obecnie
status	w opracowaniu https://inspire.ec.europa.eu/codelist/ProcessStepGeneralValue/elaboration
charakter ustalenia	ogólnie wiążące https://inspire.ec.europa.eu/codelist/RegulationNatureValue/generallyBinding
geometria	
plan	https://www.gov.pl/zagospodarowanieprzestrzenne/app/AktPlanowaniaPrzestrzennego/PL.ZIPPZP.12052/241715-POG/1POG

obszar uzupelnienia zabudowy	PL.ZIPPZP.12052_241715-POG_1POG-79OUZ_20260526T053048
identfier	https://www.gov.pl/zagospodarowanieprzestrzenne/app/ObszarUzupelnieniaZabudowy/PL.ZIPPZP.12052/241715-POG/1POG-79OUZ/20260526T053048
przestrzen nazw	PL.ZIPPZP.12052/241715-POG
lokalny id	1POG-79OUZ
wersja id	20260526T053048
początek wersji obiektu	2026-05-26T05:30:48
oznaczenie	79OUZ
symbol	OUZ
obowiązuje od	2026-05-26
obowiązuje do	obecnie

status w opracowaniu
<https://inspire.ec.europa.eu/codelist/ProcessStepGeneralValue/elaboration>

charakter ustalenia ogólnie wiążące
<https://inspire.ec.europa.eu/codelist/RegulationNatureValue/generallyBinding>

geometria



plan <https://www.gov.pl/zagospodarowanieprzestrzenne/app/AktPlanowaniaPrzestrzennego/PL.ZIPPZP.12052/241715-POG/1POG>

obszar uzupełnienia zabudowy PL.ZIPPZP.12052_241715-POG_1POG-80OUZ_20260526T053048

identyfier <https://www.gov.pl/zagospodarowanieprzestrzenne/app/ObszarUzupelnieniaZabudowy/PL.ZIPPZP.12052/241715-POG/1POG-80OUZ/20260526T053048>

przestrzen nazw PL.ZIPPZP.12052/241715-POG

lokalny id 1POG-80OUZ

wersja id 20260526T053048

początek wersji obiektu 2026-05-26T05:30:48

oznaczenie 80OUZ

symbol OUZ


obowiązuje od 2026-05-26

obowiązuje do obecnie

status w opracowaniu
<https://inspire.ec.europa.eu/codelist/ProcessStepGeneralValue/elaboration>

charakter ustalenia ogólnie wiążące
<https://inspire.ec.europa.eu/codelist/RegulationNatureValue/generallyBinding>

geometria



plan	https://www.gov.pl/zagospodarowanieprzestrzenne/app/AktPlanowaniaPrzestrzennego/PL.ZIPPZP.12052/241715-POG/1POG
obszar uzupelnienia zabudowy	PL.ZIPPZP.12052_241715-POG_1POG-81OUZ_20260526T053048
identfier	https://www.gov.pl/zagospodarowanieprzestrzenne/app/ObszarUzupelnieniaZabudowy/PL.ZIPPZP.12052/241715-POG/1POG-81OUZ/20260526T053048
przestrzen nazw	PL.ZIPPZP.12052/241715-POG
lokalny id	1POG-81OUZ
wersja id	20260526T053048
początek wersji obiektu	2026-05-26T05:30:48
oznaczenie	81OUZ
symbol	OUZ
obowiązuje od	2026-05-26
obowiązuje do	obecnie
status	w opracowaniu https://inspire.ec.europa.eu/codelist/ProcessStepGeneralValue/elaboration
charakter ustalenia	ogólnie wiążące https://inspire.ec.europa.eu/codelist/RegulationNatureValue/generallyBinding
geometria	
plan	https://www.gov.pl/zagospodarowanieprzestrzenne/app/AktPlanowaniaPrzestrzennego/PL.ZIPPZP.12052/241715-POG/1POG

obszar uzupelnienia zabudowy	PL.ZIPPZP.12052_241715-POG_1POG-82OUZ_20260526T053048
identfier	https://www.gov.pl/zagospodarowanieprzestrzenne/app/ObszarUzupelnieniaZabudowy/PL.ZIPPZP.12052/241715-POG/1POG-82OUZ/20260526T053048
przestrzen nazw	PL.ZIPPZP.12052/241715-POG
lokalny id	1POG-82OUZ
wersja id	20260526T053048
początek wersji obiektu	2026-05-26T05:30:48
oznaczenie	82OUZ
symbol	OUZ
obowiązuje od	2026-05-26
obowiązuje do	obecnie

status w opracowaniu
<https://inspire.ec.europa.eu/codelist/ProcessStepGeneralValue/elaboration>

charakter ustalenia ogólnie wiążące
<https://inspire.ec.europa.eu/codelist/RegulationNatureValue/generallyBinding>

geometria



plan <https://www.gov.pl/zagospodarowanieprzestrzenne/app/AktPlanowaniaPrzestrzennego/PL.ZIPPZP.12052/241715-POG/1POG>

obszar uzupełnienia zabudowy PL.ZIPPZP.12052_241715-POG_1POG-83OUZ_20260526T053048

identyfier <https://www.gov.pl/zagospodarowanieprzestrzenne/app/ObszarUzupelnieniaZabudowy/PL.ZIPPZP.12052/241715-POG/1POG-83OUZ/20260526T053048>

przestrzen nazw PL.ZIPPZP.12052/241715-POG

lokalny id 1POG-83OUZ

wersja id 20260526T053048

początek wersji obiektu 2026-05-26T05:30:48

oznaczenie 83OUZ

symbol OUZ

obowiązuje od 2026-05-26


obowiązuje do obecnie

status w opracowaniu
<https://inspire.ec.europa.eu/codelist/ProcessStepGeneralValue/elaboration>

charakter ustalenia ogólnie wiążące
<https://inspire.ec.europa.eu/codelist/RegulationNatureValue/generallyBinding>

geometria




plan	https://www.gov.pl/zagospodarowanieprzestrzenne/app/AktPlanowaniaPrzestrzennego/PL.ZIPPZP.12052/241715-POG/1POG
obszar uzupelnienia zabudowy	PL.ZIPPZP.12052_241715-POG_1POG-84OUZ_20260526T053048
identfier	https://www.gov.pl/zagospodarowanieprzestrzenne/app/ObszarUzupelnieniaZabudowy/PL.ZIPPZP.12052/241715-POG/1POG-84OUZ/20260526T053048
przestrzen nazw	PL.ZIPPZP.12052/241715-POG
lokalny id	1POG-84OUZ
wersja id	20260526T053048
początek wersji obiektu	2026-05-26T05:30:48
oznaczenie	84OUZ
symbol	OUZ
obowiązuje od	2026-05-26
obowiązuje do	obecnie
status	w opracowaniu https://inspire.ec.europa.eu/codelist/ProcessStepGeneralValue/elaboration
charakter ustalenia	ogólnie wiążące https://inspire.ec.europa.eu/codelist/RegulationNatureValue/generallyBinding
geometria	
plan	https://www.gov.pl/zagospodarowanieprzestrzenne/app/AktPlanowaniaPrzestrzennego/PL.ZIPPZP.12052/241715-POG/1POG

obszar uzupelnienia zabudowy	PL.ZIPPZP.12052_241715-POG_1POG-85OUZ_20260526T053048
identfier	https://www.gov.pl/zagospodarowanieprzestrzenne/app/ObszarUzupelnieniaZabudowy/PL.ZIPPZP.12052/241715-POG/1POG-85OUZ/20260526T053048
przestrzen nazw	PL.ZIPPZP.12052/241715-POG
lokalny id	1POG-85OUZ
wersja id	20260526T053048
początek wersji obiektu	2026-05-26T05:30:48
oznaczenie	85OUZ
symbol	OUZ
obowiązuje od	2026-05-26
obowiązuje do	obecnie

status w opracowaniu
<https://inspire.ec.europa.eu/codelist/ProcessStepGeneralValue/elaboration>

charakter ustalenia ogólnie wiążące
<https://inspire.ec.europa.eu/codelist/RegulationNatureValue/generallyBinding>

geometria



plan <https://www.gov.pl/zagospodarowanieprzestrzenne/app/AktPlanowaniaPrzestrzennego/PL.ZIPPZP.12052/241715-POG/1POG>

obszar uzupełnienia zabudowy PL.ZIPPZP.12052_241715-POG_1POG-86OUZ_20260526T053048

identyfier <https://www.gov.pl/zagospodarowanieprzestrzenne/app/ObszarUzupelnieniaZabudowy/PL.ZIPPZP.12052/241715-POG/1POG-86OUZ/20260526T053048>

przestrzen nazw PL.ZIPPZP.12052/241715-POG

lokalny id 1POG-86OUZ

wersja id 20260526T053048

początek wersji obiektu 2026-05-26T05:30:48

oznaczenie 86OUZ

symbol OUZ

obowiązuje od 2026-05-26


obowiązuje do obecnie



status w opracowaniu
<https://inspire.ec.europa.eu/codelist/ProcessStepGeneralValue/elaboration>


charakter ustalenia ogólnie wiążące
<https://inspire.ec.europa.eu/codelist/RegulationNatureValue/generallyBinding>

geometria





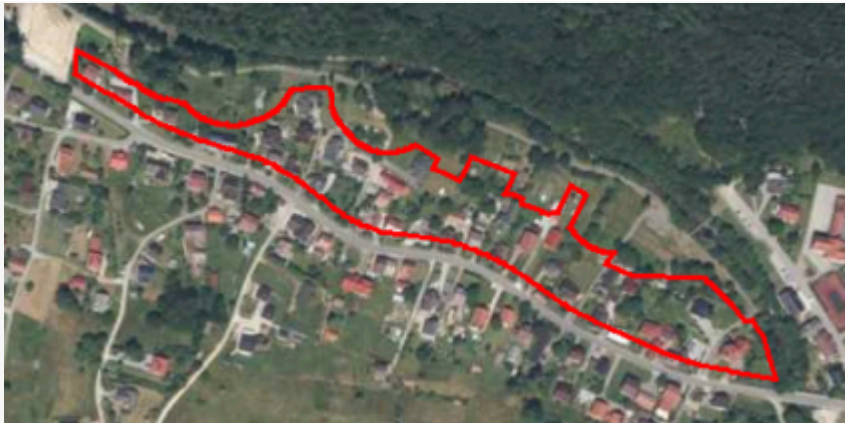
plan	https://www.gov.pl/zagospodarowanieprzestrzenne/app/AktPlanowaniaPrzestrzennego/PL.ZIPPZP.12052/241715-POG/1POG
obszar uzupelnienia zabudowy	PL.ZIPPZP.12052_241715-POG_1POG-87OUZ_20260526T053048
identfier	https://www.gov.pl/zagospodarowanieprzestrzenne/app/ObszarUzupelnieniaZabudowy/PL.ZIPPZP.12052/241715-POG/1POG-87OUZ/20260526T053048
przestrzen nazw	PL.ZIPPZP.12052/241715-POG
lokalny id	1POG-87OUZ
wersja id	20260526T053048
początek wersji obiektu	2026-05-26T05:30:48
oznaczenie	87OUZ
symbol	OUZ
obowiązuje od	2026-05-26
obowiązuje do	obecnie
status	w opracowaniu https://inspire.ec.europa.eu/codelist/ProcessStepGeneralValue/elaboration
charakter ustalenia	ogólnie wiążące https://inspire.ec.europa.eu/codelist/RegulationNatureValue/generallyBinding
geometria	
plan	https://www.gov.pl/zagospodarowanieprzestrzenne/app/AktPlanowaniaPrzestrzennego/PL.ZIPPZP.12052/241715-POG/1POG
obszar uzupelnienia zabudowy	PL.ZIPPZP.12052_241715-POG_1POG-88OUZ_20260526T053048
identfier	https://www.gov.pl/zagospodarowanieprzestrzenne/app/ObszarUzupelnieniaZabudowy/PL.ZIPPZP.12052/241715-POG/1POG-88OUZ/20260526T053048
przestrzen nazw	PL.ZIPPZP.12052/241715-POG
lokalny id	1POG-88OUZ
wersja id	20260526T053048
początek wersji obiektu	2026-05-26T05:30:48
oznaczenie	88OUZ
symbol	OUZ
obowiązuje od	2026-05-26
obowiązuje do	obecnie

status	w opracowaniu https://inspire.ec.europa.eu/codelist/ProcessStepGeneralValue/elaboration
charakter ustalenia	ogólnie wiążące https://inspire.ec.europa.eu/codelist/RegulationNatureValue/generallyBinding
geometria	
plan	https://www.gov.pl/zagospodarowanieprzestrzenne/app/AktPlanowaniaPrzestrzennego/PL.ZIPPZP.12052/241715-POG/1POG
obszar uzupełnienia zabudowy	PL.ZIPPZP.12052_241715-POG_1POG-89OUZ_20260526T053048
identyfier	https://www.gov.pl/zagospodarowanieprzestrzenne/app/ObszarUzupelnieniaZabudowy/PL.ZIPPZP.12052/241715-POG/1POG-89OUZ/20260526T053048
przestrzen nazw	PL.ZIPPZP.12052/241715-POG
lokalny id	1POG-89OUZ
wersja id	20260526T053048
początek wersji obiektu	2026-05-26T05:30:48
oznaczenie	89OUZ
symbol	OUZ
obowiązuje od	2026-05-26
obowiązuje do	obecnie
status	w opracowaniu https://inspire.ec.europa.eu/codelist/ProcessStepGeneralValue/elaboration
charakter ustalenia	ogólnie wiążące https://inspire.ec.europa.eu/codelist/RegulationNatureValue/generallyBinding
geometria	

plan	https://www.gov.pl/zagospodarowanieprzestrzenne/app/AktPlanowaniaPrzestrzennego/PL.ZIPPZP.12052/241715-POG/1POG
obszar uzupelnienia zabudowy	PL.ZIPPZP.12052_241715-POG_1POG-90OUZ_20260526T053048
identfier	https://www.gov.pl/zagospodarowanieprzestrzenne/app/ObszarUzupelnieniaZabudowy/PL.ZIPPZP.12052/241715-POG/1POG-90OUZ/20260526T053048
przestrzen nazw	PL.ZIPPZP.12052/241715-POG
lokalny id	1POG-90OUZ
wersja id	20260526T053048
początek wersji obiektu	2026-05-26T05:30:48
oznaczenie	90OUZ
symbol	OUZ
obowiązuje od	2026-05-26
obowiązuje do	obecnie
status	w opracowaniu https://inspire.ec.europa.eu/codelist/ProcessStepGeneralValue/elaboration
charakter ustalenia	ogólnie wiążące https://inspire.ec.europa.eu/codelist/RegulationNatureValue/generallyBinding
geometria	
plan	https://www.gov.pl/zagospodarowanieprzestrzenne/app/AktPlanowaniaPrzestrzennego/PL.ZIPPZP.12052/241715-POG/1POG

obszar uzupelnienia zabudowy	PL.ZIPPZP.12052_241715-POG_1POG-91OUZ_20260526T053048
identfier	https://www.gov.pl/zagospodarowanieprzestrzenne/app/ObszarUzupelnieniaZabudowy/PL.ZIPPZP.12052/241715-POG/1POG-91OUZ/20260526T053048
przestrzen nazw	PL.ZIPPZP.12052/241715-POG
lokalny id	1POG-91OUZ
wersja id	20260526T053048
początek wersji obiektu	2026-05-26T05:30:48
oznaczenie	91OUZ
symbol	OUZ
obowiązuje od	2026-05-26
obowiązuje do	obecnie

status	w opracowaniu https://inspire.ec.europa.eu/codelist/ProcessStepGeneralValue/elaboration
charakter ustalenia	ogólnie wiążące https://inspire.ec.europa.eu/codelist/RegulationNatureValue/generallyBinding
geometria	
plan	https://www.gov.pl/zagospodarowanieprzestrzenne/app/AktPlanowaniaPrzestrzennego/PL.ZIPPZP.12052/241715-POG/1POG
obszar uzupełnienia zabudowy	PL.ZIPPZP.12052_241715-POG_1POG-92OUZ_20260526T053048
identyfier	https://www.gov.pl/zagospodarowanieprzestrzenne/app/ObszarUzupelnieniaZabudowy/PL.ZIPPZP.12052/241715-POG/1POG-92OUZ/20260526T053048
przestrzen nazw	PL.ZIPPZP.12052/241715-POG
lokalny id	1POG-92OUZ
wersja id	20260526T053048
początek wersji obiektu	2026-05-26T05:30:48
oznaczenie	92OUZ
symbol	OUZ
obowiązuje od	2026-05-26
obowiązuje do	obecnie
status	w opracowaniu https://inspire.ec.europa.eu/codelist/ProcessStepGeneralValue/elaboration
charakter ustalenia	ogólnie wiążące https://inspire.ec.europa.eu/codelist/RegulationNatureValue/generallyBinding
geometria	

plan	https://www.gov.pl/zagospodarowanieprzestrzenne/app/AktPlanowaniaPrzestrzennego/PL.ZIPPZP.12052/241715-POG/1POG
obszar uzupelnienia zabudowy	PL.ZIPPZP.12052_241715-POG_1POG-93OUZ_20260526T053048
identfier	https://www.gov.pl/zagospodarowanieprzestrzenne/app/ObszarUzupelnieniaZabudowy/PL.ZIPPZP.12052/241715-POG/1POG-93OUZ/20260526T053048
przestrzen nazw	PL.ZIPPZP.12052/241715-POG
lokalny id	1POG-93OUZ
wersja id	20260526T053048
początek wersji obiektu	2026-05-26T05:30:48
oznaczenie	93OUZ
symbol	OUZ
obowiązuje od	2026-05-26
obowiązuje do	obecnie
status	w opracowaniu https://inspire.ec.europa.eu/codelist/ProcessStepGeneralValue/elaboration
charakter ustalenia	ogólnie wiążące https://inspire.ec.europa.eu/codelist/RegulationNatureValue/generallyBinding
geometria	
plan	https://www.gov.pl/zagospodarowanieprzestrzenne/app/AktPlanowaniaPrzestrzennego/PL.ZIPPZP.12052/241715-POG/1POG

obszar uzupelnienia zabudowy	PL.ZIPPZP.12052_241715-POG_1POG-94OUZ_20260526T053048
identfier	https://www.gov.pl/zagospodarowanieprzestrzenne/app/ObszarUzupelnieniaZabudowy/PL.ZIPPZP.12052/241715-POG/1POG-94OUZ/20260526T053048
przestrzen nazw	PL.ZIPPZP.12052/241715-POG
lokalny id	1POG-94OUZ
wersja id	20260526T053048
początek wersji obiektu	2026-05-26T05:30:48
oznaczenie	94OUZ
symbol	OUZ
obowiązuje od	2026-05-26
obowiązuje do	obecnie

status w opracowaniu
<https://inspire.ec.europa.eu/codelist/ProcessStepGeneralValue/elaboration>

charakter ustalenia ogólnie wiążące
<https://inspire.ec.europa.eu/codelist/RegulationNatureValue/generallyBinding>

geometria



plan <https://www.gov.pl/zagospodarowanieprzestrzenne/app/AktPlanowaniaPrzestrzennego/PL.ZIPPZP.12052/241715-POG/1POG>

obszar uzupełnienia zabudowy PL.ZIPPZP.12052_241715-POG_1POG-95OUZ_20260526T053048

identyfier <https://www.gov.pl/zagospodarowanieprzestrzenne/app/ObszarUzupelnieniaZabudowy/PL.ZIPPZP.12052/241715-POG/1POG-95OUZ/20260526T053048>

przestrzen nazw PL.ZIPPZP.12052/241715-POG

lokalny id 1POG-95OUZ

wersja id 20260526T053048

początek wersji obiektu 2026-05-26T05:30:48

oznaczenie 95OUZ

symbol OUZ

obowiązuje od 2026-05-26


obowiązuje do obecnie

status w opracowaniu
<https://inspire.ec.europa.eu/codelist/ProcessStepGeneralValue/elaboration>



charakter ustalenia ogólnie wiążące
<https://inspire.ec.europa.eu/codelist/RegulationNatureValue/generallyBinding>

geometria



plan	https://www.gov.pl/zagospodarowanieprzestrzenne/app/AktPlanowaniaPrzestrzennego/PL.ZIPPZP.12052/241715-POG/1POG
obszar uzupelnienia zabudowy	PL.ZIPPZP.12052_241715-POG_1POG-96OUZ_20260526T053048
identfier	https://www.gov.pl/zagospodarowanieprzestrzenne/app/ObszarUzupelnieniaZabudowy/PL.ZIPPZP.12052/241715-POG/1POG-96OUZ/20260526T053048
przestrzen nazw	PL.ZIPPZP.12052/241715-POG
lokalny id	1POG-96OUZ
wersja id	20260526T053048
początek wersji obiektu	2026-05-26T05:30:48
oznaczenie	96OUZ
symbol	OUZ
obowiązuje od	2026-05-26
obowiązuje do	obecnie
status	w opracowaniu https://inspire.ec.europa.eu/codelist/ProcessStepGeneralValue/elaboration
charakter ustalenia	ogólnie wiążące https://inspire.ec.europa.eu/codelist/RegulationNatureValue/generallyBinding
geometria	
plan	https://www.gov.pl/zagospodarowanieprzestrzenne/app/AktPlanowaniaPrzestrzennego/PL.ZIPPZP.12052/241715-POG/1POG

obszar uzupelnienia zabudowy	PL.ZIPPZP.12052_241715-POG_1POG-97OUZ_20260526T053048
identfier	https://www.gov.pl/zagospodarowanieprzestrzenne/app/ObszarUzupelnieniaZabudowy/PL.ZIPPZP.12052/241715-POG/1POG-97OUZ/20260526T053048
przestrzen nazw	PL.ZIPPZP.12052/241715-POG
lokalny id	1POG-97OUZ
wersja id	20260526T053048
początek wersji obiektu	2026-05-26T05:30:48
oznaczenie	97OUZ
symbol	OUZ
obowiązuje od	2026-05-26
obowiązuje do	obecnie

status	w opracowaniu https://inspire.ec.europa.eu/codelist/ProcessStepGeneralValue/elaboration
charakter ustalenia	ogólnie wiążące https://inspire.ec.europa.eu/codelist/RegulationNatureValue/generallyBinding
geometria	
plan	https://www.gov.pl/zagospodarowanieprzestrzenne/app/AktPlanowaniaPrzestrzennego/PL.ZIPPZP.12052/241715-POG/1POG
obszar uzupełnienia zabudowy	PL.ZIPPZP.12052_241715-POG_1POG-98OUZ_20260526T053048
identyfier	https://www.gov.pl/zagospodarowanieprzestrzenne/app/ObszarUzupelnieniaZabudowy/PL.ZIPPZP.12052/241715-POG/1POG-98OUZ/20260526T053048
przestrzen nazw	PL.ZIPPZP.12052/241715-POG
lokalny id	1POG-98OUZ
wersja id	20260526T053048
początek wersji obiektu	2026-05-26T05:30:48
oznaczenie	98OUZ
symbol	OUZ
obowiązuje od	2026-05-26
obowiązuje do	obecnie
status	w opracowaniu https://inspire.ec.europa.eu/codelist/ProcessStepGeneralValue/elaboration
charakter ustalenia	ogólnie wiążące https://inspire.ec.europa.eu/codelist/RegulationNatureValue/generallyBinding
geometria	

plan	https://www.gov.pl/zagospodarowanieprzestrzenne/app/AktPlanowaniaPrzestrzennego/PL.ZIPPZP.12052/241715-POG/1POG
obszar uzupelnienia zabudowy	PL.ZIPPZP.12052_241715-POG_1POG-99OUZ_20260526T053048
identfier	https://www.gov.pl/zagospodarowanieprzestrzenne/app/ObszarUzupelnieniaZabudowy/PL.ZIPPZP.12052/241715-POG/1POG-99OUZ/20260526T053048
przestrzen nazw	PL.ZIPPZP.12052/241715-POG
lokalny id	1POG-99OUZ
wersja id	20260526T053048
początek wersji obiektu	2026-05-26T05:30:48
oznaczenie	99OUZ
symbol	OUZ
obowiązuje od	2026-05-26
obowiązuje do	obecnie
status	w opracowaniu https://inspire.ec.europa.eu/codelist/ProcessStepGeneralValue/elaboration
charakter ustalenia	ogólnie wiążące https://inspire.ec.europa.eu/codelist/RegulationNatureValue/generallyBinding
geometria	
plan	https://www.gov.pl/zagospodarowanieprzestrzenne/app/AktPlanowaniaPrzestrzennego/PL.ZIPPZP.12052/241715-POG/1POG

obszar uzupelnienia zabudowy	PL.ZIPPZP.12052_241715-POG_1POG-100OUZ_20260526T053048
identfier	https://www.gov.pl/zagospodarowanieprzestrzenne/app/ObszarUzupelnieniaZabudowy/PL.ZIPPZP.12052/241715-POG/1POG-100OUZ/20260526T053048
przestrzen nazw	PL.ZIPPZP.12052/241715-POG
lokalny id	1POG-100OUZ
wersja id	20260526T053048
początek wersji obiektu	2026-05-26T05:30:48
oznaczenie	100OUZ
symbol	OUZ
obowiązuje od	2026-05-26
obowiązuje do	obecnie

status w opracowaniu
<https://inspire.ec.europa.eu/codelist/ProcessStepGeneralValue/elaboration>

charakter ustalenia ogólnie wiążące
<https://inspire.ec.europa.eu/codelist/RegulationNatureValue/generallyBinding>

geometria



plan <https://www.gov.pl/zagospodarowanieprzestrzenne/app/AktPlanowaniaPrzestrzennego/PL.ZIPPZP.12052/241715-POG/1POG>

obszar uzupełnienia zabudowy PL.ZIPPZP.12052_241715-POG_1POG-101OUZ_20260526T053048

identyfier <https://www.gov.pl/zagospodarowanieprzestrzenne/app/ObszarUzupelnieniaZabudowy/PL.ZIPPZP.12052/241715-POG/1POG-101OUZ/20260526T053048>

przestrzen nazw PL.ZIPPZP.12052/241715-POG

lokalny id 1POG-101OUZ

wersja id 20260526T053048

początek wersji obiektu 2026-05-26T05:30:48

oznaczenie 101OUZ

symbol OUZ

obowiązuje od 2026-05-26

obowiązuje do obecnie

status w opracowaniu
<https://inspire.ec.europa.eu/codelist/ProcessStepGeneralValue/elaboration>



charakter ustalenia ogólnie wiążące
<https://inspire.ec.europa.eu/codelist/RegulationNatureValue/generallyBinding>

geometria



plan	https://www.gov.pl/zagospodarowanieprzestrzenne/app/AktPlanowaniaPrzestrzennego/PL.ZIPPZP.12052/241715-POG/1POG
obszar uzupelnienia zabudowy	PL.ZIPPZP.12052_241715-POG_1POG-102OUZ_20260622T070325
identfier	https://www.gov.pl/zagospodarowanieprzestrzenne/app/ObszarUzupelnieniaZabudowy/PL.ZIPPZP.12052/241715-POG/1POG-102OUZ/20260622T070325
przestrzen nazw	PL.ZIPPZP.12052/241715-POG
lokalny id	1POG-102OUZ
wersja id	20260622T070325
początek wersji obiektu	2026-06-22T07:03:25
oznaczenie	102OUZ
symbol	OUZ
obowiązuje od	2026-05-26
obowiązuje do	obecnie
status	w opracowaniu https://inspire.ec.europa.eu/codelist/ProcessStepGeneralValue/elaboration
charakter ustalenia	ogólnie wiążące https://inspire.ec.europa.eu/codelist/RegulationNatureValue/generallyBinding
geometria	
plan	https://www.gov.pl/zagospodarowanieprzestrzenne/app/AktPlanowaniaPrzestrzennego/PL.ZIPPZP.12052/241715-POG/1POG

obszar uzupelnienia zabudowy	PL.ZIPPZP.12052_241715-POG_1POG-103OUZ_20260526T053048
identfier	https://www.gov.pl/zagospodarowanieprzestrzenne/app/ObszarUzupelnieniaZabudowy/PL.ZIPPZP.12052/241715-POG/1POG-103OUZ/20260526T053048
przestrzen nazw	PL.ZIPPZP.12052/241715-POG
lokalny id	1POG-103OUZ
wersja id	20260526T053048
początek wersji obiektu	2026-05-26T05:30:48
oznaczenie	103OUZ
symbol	OUZ
obowiązuje od	2026-05-26
obowiązuje do	obecnie

status	w opracowaniu https://inspire.ec.europa.eu/codelist/ProcessStepGeneralValue/elaboration
charakter ustalenia	ogólnie wiążące https://inspire.ec.europa.eu/codelist/RegulationNatureValue/generallyBinding
geometria	
plan	https://www.gov.pl/zagospodarowanieprzestrzenne/app/AktPlanowaniaPrzestrzennego/PL.ZIPPZP.12052/241715-POG/1POG
obszar uzupełnienia zabudowy	PL.ZIPPZP.12052_241715-POG_1POG-104OUZ_20260526T053048
identyfier	https://www.gov.pl/zagospodarowanieprzestrzenne/app/ObszarUzupelnieniaZabudowy/PL.ZIPPZP.12052/241715-POG/1POG-104OUZ/20260526T053048
przestrzen nazw	PL.ZIPPZP.12052/241715-POG
lokalny id	1POG-104OUZ
wersja id	20260526T053048
początek wersji obiektu	2026-05-26T05:30:48
oznaczenie	104OUZ
symbol	OUZ
obowiązuje od	2026-05-26
obowiązuje do	obecnie
status	w opracowaniu https://inspire.ec.europa.eu/codelist/ProcessStepGeneralValue/elaboration
charakter ustalenia	ogólnie wiążące https://inspire.ec.europa.eu/codelist/RegulationNatureValue/generallyBinding
geometria	

plan	https://www.gov.pl/zagospodarowanieprzestrzenne/app/AktPlanowaniaPrzestrzennego/PL.ZIPPZP.12052/241715-POG/1POG
obszar uzupelnienia zabudowy	PL.ZIPPZP.12052_241715-POG_1POG-105OUZ_20260526T053048
identfier	https://www.gov.pl/zagospodarowanieprzestrzenne/app/ObszarUzupelnieniaZabudowy/PL.ZIPPZP.12052/241715-POG/1POG-105OUZ/20260526T053048
przestrzen nazw	PL.ZIPPZP.12052/241715-POG
lokalny id	1POG-105OUZ
wersja id	20260526T053048
początek wersji obiektu	2026-05-26T05:30:48
oznaczenie	105OUZ
symbol	OUZ
obowiązuje od	2026-05-26
obowiązuje do	obecnie
status	w opracowaniu https://inspire.ec.europa.eu/codelist/ProcessStepGeneralValue/elaboration
charakter ustalenia	ogólnie wiążące https://inspire.ec.europa.eu/codelist/RegulationNatureValue/generallyBinding
geometria	
plan	https://www.gov.pl/zagospodarowanieprzestrzenne/app/AktPlanowaniaPrzestrzennego/PL.ZIPPZP.12052/241715-POG/1POG

obszar uzupelnienia zabudowy	PL.ZIPPZP.12052_241715-POG_1POG-106OUZ_20260526T053048
identfier	https://www.gov.pl/zagospodarowanieprzestrzenne/app/ObszarUzupelnieniaZabudowy/PL.ZIPPZP.12052/241715-POG/1POG-106OUZ/20260526T053048
przestrzen nazw	PL.ZIPPZP.12052/241715-POG
lokalny id	1POG-106OUZ
wersja id	20260526T053048
początek wersji obiektu	2026-05-26T05:30:48
oznaczenie	106OUZ
symbol	OUZ
obowiązuje od	2026-05-26
obowiązuje do	obecnie

status w opracowaniu
<https://inspire.ec.europa.eu/codelist/ProcessStepGeneralValue/elaboration>

charakter ustalenia ogólnie wiążące
<https://inspire.ec.europa.eu/codelist/RegulationNatureValue/generallyBinding>

geometria



plan <https://www.gov.pl/zagospodarowanieprzestrzenne/app/AktPlanowaniaPrzestrzennego/PL.ZIPPZP.12052/241715-POG/1POG>

obszar uzupełnienia zabudowy PL.ZIPPZP.12052_241715-POG_1POG-107OUZ_20260526T053048

identyfier <https://www.gov.pl/zagospodarowanieprzestrzenne/app/ObszarUzupelnieniaZabudowy/PL.ZIPPZP.12052/241715-POG/1POG-107OUZ/20260526T053048>

przestrzen nazw PL.ZIPPZP.12052/241715-POG

lokalny id 1POG-107OUZ

wersja id 20260526T053048

początek wersji obiektu 2026-05-26T05:30:48

oznaczenie 107OUZ

symbol OUZ

obowiązuje od 2026-05-26


obowiązuje do obecnie

status w opracowaniu
<https://inspire.ec.europa.eu/codelist/ProcessStepGeneralValue/elaboration>

charakter ustalenia ogólnie wiążące
<https://inspire.ec.europa.eu/codelist/RegulationNatureValue/generallyBinding>

geometria



plan	https://www.gov.pl/zagospodarowanieprzestrzenne/app/AktPlanowaniaPrzestrzennego/PL.ZIPPZP.12052/241715-POG/1POG
obszar uzupelnienia zabudowy	PL.ZIPPZP.12052_241715-POG_1POG-108OUZ_20260526T053048
identfier	https://www.gov.pl/zagospodarowanieprzestrzenne/app/ObszarUzupelnieniaZabudowy/PL.ZIPPZP.12052/241715-POG/1POG-108OUZ/20260526T053048
przestrzen nazw	PL.ZIPPZP.12052/241715-POG
lokalny id	1POG-108OUZ
wersja id	20260526T053048
początek wersji obiektu	2026-05-26T05:30:48
oznaczenie	108OUZ
symbol	OUZ
obowiązuje od	2026-05-26
obowiązuje do	obecnie
status	w opracowaniu https://inspire.ec.europa.eu/codelist/ProcessStepGeneralValue/elaboration
charakter ustalenia	ogólnie wiążące https://inspire.ec.europa.eu/codelist/RegulationNatureValue/generallyBinding
geometria	
plan	https://www.gov.pl/zagospodarowanieprzestrzenne/app/AktPlanowaniaPrzestrzennego/PL.ZIPPZP.12052/241715-POG/1POG

obszar uzupelnienia zabudowy	PL.ZIPPZP.12052_241715-POG_1POG-109OUZ_20260526T053048
identfier	https://www.gov.pl/zagospodarowanieprzestrzenne/app/ObszarUzupelnieniaZabudowy/PL.ZIPPZP.12052/241715-POG/1POG-109OUZ/20260526T053048
przestrzen nazw	PL.ZIPPZP.12052/241715-POG
lokalny id	1POG-109OUZ
wersja id	20260526T053048
początek wersji obiektu	2026-05-26T05:30:48
oznaczenie	109OUZ
symbol	OUZ
obowiązuje od	2026-05-26
obowiązuje do	obecnie

status w opracowaniu
<https://inspire.ec.europa.eu/codelist/ProcessStepGeneralValue/elaboration>

charakter ustalenia ogólnie wiążące
<https://inspire.ec.europa.eu/codelist/RegulationNatureValue/generallyBinding>

geometria



plan <https://www.gov.pl/zagospodarowanieprzestrzenne/app/AktPlanowaniaPrzestrzennego/PL.ZIPPZP.12052/241715-POG/1POG>

obszar uzupełnienia zabudowy PL.ZIPPZP.12052_241715-POG_1POG-110OUZ_20260526T053048

identyfier <https://www.gov.pl/zagospodarowanieprzestrzenne/app/ObszarUzupelnieniaZabudowy/PL.ZIPPZP.12052/241715-POG/1POG-110OUZ/20260526T053048>

przestrzen nazw PL.ZIPPZP.12052/241715-POG

lokalny id 1POG-110OUZ

wersja id 20260526T053048

początek wersji obiektu 2026-05-26T05:30:48

oznaczenie 110OUZ

symbol OUZ

obowiązuje od 2026-05-26

obowiązuje do obecnie

status w opracowaniu
<https://inspire.ec.europa.eu/codelist/ProcessStepGeneralValue/elaboration>

charakter ustalenia ogólnie wiążące
<https://inspire.ec.europa.eu/codelist/RegulationNatureValue/generallyBinding>

geometria



plan	https://www.gov.pl/zagospodarowanieprzestrzenne/app/AktPlanowaniaPrzestrzennego/PL.ZIPPZP.12052/241715-POG/1POG
obszar uzupelnienia zabudowy	PL.ZIPPZP.12052_241715-POG_1POG-111OUZ_20260526T053048
identfier	https://www.gov.pl/zagospodarowanieprzestrzenne/app/ObszarUzupelnieniaZabudowy/PL.ZIPPZP.12052/241715-POG/1POG-111OUZ/20260526T053048
przestrzen nazw	PL.ZIPPZP.12052/241715-POG
lokalny id	1POG-111OUZ
wersja id	20260526T053048
początek wersji obiektu	2026-05-26T05:30:48
oznaczenie	111OUZ
symbol	OUZ
obowiązuje od	2026-05-26
obowiązuje do	obecnie
status	w opracowaniu https://inspire.ec.europa.eu/codelist/ProcessStepGeneralValue/elaboration
charakter ustalenia	ogólnie wiążące https://inspire.ec.europa.eu/codelist/RegulationNatureValue/generallyBinding
geometria	
plan	https://www.gov.pl/zagospodarowanieprzestrzenne/app/AktPlanowaniaPrzestrzennego/PL.ZIPPZP.12052/241715-POG/1POG

obszar uzupelnienia zabudowy	PL.ZIPPZP.12052_241715-POG_1POG-112OUZ_20260526T053048
identfier	https://www.gov.pl/zagospodarowanieprzestrzenne/app/ObszarUzupelnieniaZabudowy/PL.ZIPPZP.12052/241715-POG/1POG-112OUZ/20260526T053048
przestrzen nazw	PL.ZIPPZP.12052/241715-POG
lokalny id	1POG-112OUZ
wersja id	20260526T053048
początek wersji obiektu	2026-05-26T05:30:48
oznaczenie	112OUZ
symbol	OUZ
obowiązuje od	2026-05-26
obowiązuje do	obecnie

status w opracowaniu
<https://inspire.ec.europa.eu/codelist/ProcessStepGeneralValue/elaboration>

charakter ustalenia ogólnie wiążące
<https://inspire.ec.europa.eu/codelist/RegulationNatureValue/generallyBinding>

geometria



plan <https://www.gov.pl/zagospodarowanieprzestrzenne/app/AktPlanowaniaPrzestrzennego/PL.ZIPPZP.12052/241715-POG/1POG>

obszar uzupełnienia zabudowy PL.ZIPPZP.12052_241715-POG_1POG-113OUZ_20260526T053048

identyfier <https://www.gov.pl/zagospodarowanieprzestrzenne/app/ObszarUzupelnieniaZabudowy/PL.ZIPPZP.12052/241715-POG/1POG-113OUZ/20260526T053048>

przestrzen nazw PL.ZIPPZP.12052/241715-POG

lokalny id 1POG-113OUZ

wersja id 20260526T053048

początek wersji obiektu 2026-05-26T05:30:48

oznaczenie 113OUZ

symbol OUZ

obowiązuje od 2026-05-26


obowiązuje do obecnie

status w opracowaniu
<https://inspire.ec.europa.eu/codelist/ProcessStepGeneralValue/elaboration>

charakter ustalenia ogólnie wiążące
<https://inspire.ec.europa.eu/codelist/RegulationNatureValue/generallyBinding>

geometria



plan	https://www.gov.pl/zagospodarowanieprzestrzenne/app/AktPlanowaniaPrzestrzennego/PL.ZIPPZP.12052/241715-POG/1POG
obszar uzupelnienia zabudowy	PL.ZIPPZP.12052_241715-POG_1POG-114OUZ_20260526T053048
identfier	https://www.gov.pl/zagospodarowanieprzestrzenne/app/ObszarUzupelnieniaZabudowy/PL.ZIPPZP.12052/241715-POG/1POG-114OUZ/20260526T053048
przestrzen nazw	PL.ZIPPZP.12052/241715-POG
lokalny id	1POG-114OUZ
wersja id	20260526T053048
początek wersji obiektu	2026-05-26T05:30:48
oznaczenie	114OUZ
symbol	OUZ
obowiązuje od	2026-05-26
obowiązuje do	obecnie
status	w opracowaniu https://inspire.ec.europa.eu/codelist/ProcessStepGeneralValue/elaboration
charakter ustalenia	ogólnie wiążące https://inspire.ec.europa.eu/codelist/RegulationNatureValue/generallyBinding
geometria	
plan	https://www.gov.pl/zagospodarowanieprzestrzenne/app/AktPlanowaniaPrzestrzennego/PL.ZIPPZP.12052/241715-POG/1POG

obszar uzupelnienia zabudowy	PL.ZIPPZP.12052_241715-POG_1POG-115OUZ_20260526T053048
identfier	https://www.gov.pl/zagospodarowanieprzestrzenne/app/ObszarUzupelnieniaZabudowy/PL.ZIPPZP.12052/241715-POG/1POG-115OUZ/20260526T053048
przestrzen nazw	PL.ZIPPZP.12052/241715-POG
lokalny id	1POG-115OUZ
wersja id	20260526T053048
początek wersji obiektu	2026-05-26T05:30:48
oznaczenie	115OUZ
symbol	OUZ
obowiązuje od	2026-05-26
obowiązuje do	obecnie

status w opracowaniu
<https://inspire.ec.europa.eu/codelist/ProcessStepGeneralValue/elaboration>

charakter ustalenia ogólnie wiążące
<https://inspire.ec.europa.eu/codelist/RegulationNatureValue/generallyBinding>

geometria



plan <https://www.gov.pl/zagospodarowanieprzestrzenne/app/AktPlanowaniaPrzestrzennego/PL.ZIPPZP.12052/241715-POG/1POG>

obszar uzupełnienia zabudowy PL.ZIPPZP.12052_241715-POG_1POG-116OUZ_20260526T053048

identyfier <https://www.gov.pl/zagospodarowanieprzestrzenne/app/ObszarUzupelnieniaZabudowy/PL.ZIPPZP.12052/241715-POG/1POG-116OUZ/20260526T053048>

przestrzen nazw PL.ZIPPZP.12052/241715-POG

lokalny id 1POG-116OUZ

wersja id 20260526T053048

początek wersji obiektu 2026-05-26T05:30:48

oznaczenie 116OUZ

symbol OUZ

obowiązuje od 2026-05-26

obowiązuje do obecnie

status w opracowaniu
<https://inspire.ec.europa.eu/codelist/ProcessStepGeneralValue/elaboration>

charakter ustalenia ogólnie wiążące
<https://inspire.ec.europa.eu/codelist/RegulationNatureValue/generallyBinding>

geometria



plan	https://www.gov.pl/zagospodarowanieprzestrzenne/app/AktPlanowaniaPrzestrzennego/PL.ZIPPZP.12052/241715-POG/1POG
obszar uzupelnienia zabudowy	PL.ZIPPZP.12052_241715-POG_1POG-117OUZ_20260526T053048
identfier	https://www.gov.pl/zagospodarowanieprzestrzenne/app/ObszarUzupelnieniaZabudowy/PL.ZIPPZP.12052/241715-POG/1POG-117OUZ/20260526T053048
przestrzen nazw	PL.ZIPPZP.12052/241715-POG
lokalny id	1POG-117OUZ
wersja id	20260526T053048
początek wersji obiektu	2026-05-26T05:30:48
oznaczenie	117OUZ
symbol	OUZ
obowiązuje od	2026-05-26
obowiązuje do	obecnie
status	w opracowaniu https://inspire.ec.europa.eu/codelist/ProcessStepGeneralValue/elaboration
charakter ustalenia	ogólnie wiążące https://inspire.ec.europa.eu/codelist/RegulationNatureValue/generallyBinding
geometria	
plan	https://www.gov.pl/zagospodarowanieprzestrzenne/app/AktPlanowaniaPrzestrzennego/PL.ZIPPZP.12052/241715-POG/1POG

obszar uzupelnienia zabudowy	PL.ZIPPZP.12052_241715-POG_1POG-118OUZ_20260526T053048
identfier	https://www.gov.pl/zagospodarowanieprzestrzenne/app/ObszarUzupelnieniaZabudowy/PL.ZIPPZP.12052/241715-POG/1POG-118OUZ/20260526T053048
przestrzen nazw	PL.ZIPPZP.12052/241715-POG
lokalny id	1POG-118OUZ
wersja id	20260526T053048
początek wersji obiektu	2026-05-26T05:30:48
oznaczenie	118OUZ
symbol	OUZ
obowiązuje od	2026-05-26
obowiązuje do	obecnie

status w opracowaniu
<https://inspire.ec.europa.eu/codelist/ProcessStepGeneralValue/elaboration>

charakter ustalenia ogólnie wiążące
<https://inspire.ec.europa.eu/codelist/RegulationNatureValue/generallyBinding>

geometria



plan <https://www.gov.pl/zagospodarowanieprzestrzenne/app/AktPlanowaniaPrzestrzennego/PL.ZIPPZP.12052/241715-POG/1POG>

obszar uzupełnienia zabudowy PL.ZIPPZP.12052_241715-POG_1POG-119OUZ_20260526T053048

identyfier <https://www.gov.pl/zagospodarowanieprzestrzenne/app/ObszarUzupelnieniaZabudowy/PL.ZIPPZP.12052/241715-POG/1POG-119OUZ/20260526T053048>

przestrzen nazw PL.ZIPPZP.12052/241715-POG

lokalny id 1POG-119OUZ

wersja id 20260526T053048

początek wersji obiektu 2026-05-26T05:30:48

oznaczenie 119OUZ

symbol OUZ

obowiązuje od 2026-05-26


obowiązuje do obecnie

status w opracowaniu
<https://inspire.ec.europa.eu/codelist/ProcessStepGeneralValue/elaboration>



charakter ustalenia ogólnie wiążące
<https://inspire.ec.europa.eu/codelist/RegulationNatureValue/generallyBinding>

geometria



plan	https://www.gov.pl/zagospodarowanieprzestrzenne/app/AktPlanowaniaPrzestrzennego/PL.ZIPPZP.12052/241715-POG/1POG
obszar uzupelnienia zabudowy	PL.ZIPPZP.12052_241715-POG_1POG-120OUZ_20260526T053048
identfier	https://www.gov.pl/zagospodarowanieprzestrzenne/app/ObszarUzupelnieniaZabudowy/PL.ZIPPZP.12052/241715-POG/1POG-120OUZ/20260526T053048
przestrzen nazw	PL.ZIPPZP.12052/241715-POG
lokalny id	1POG-120OUZ
wersja id	20260526T053048
początek wersji obiektu	2026-05-26T05:30:48
oznaczenie	120OUZ
symbol	OUZ
obowiązuje od	2026-05-26
obowiązuje do	obecnie
status	w opracowaniu https://inspire.ec.europa.eu/codelist/ProcessStepGeneralValue/elaboration
charakter ustalenia	ogólnie wiążące https://inspire.ec.europa.eu/codelist/RegulationNatureValue/generallyBinding
geometria	
plan	https://www.gov.pl/zagospodarowanieprzestrzenne/app/AktPlanowaniaPrzestrzennego/PL.ZIPPZP.12052/241715-POG/1POG

obszar uzupelnienia zabudowy	PL.ZIPPZP.12052_241715-POG_1POG-121OUZ_20260526T053048
identfier	https://www.gov.pl/zagospodarowanieprzestrzenne/app/ObszarUzupelnieniaZabudowy/PL.ZIPPZP.12052/241715-POG/1POG-121OUZ/20260526T053048
przestrzen nazw	PL.ZIPPZP.12052/241715-POG
lokalny id	1POG-121OUZ
wersja id	20260526T053048
początek wersji obiektu	2026-05-26T05:30:48
oznaczenie	121OUZ
symbol	OUZ
obowiązuje od	2026-05-26
obowiązuje do	obecnie

status	w opracowaniu https://inspire.ec.europa.eu/codelist/ProcessStepGeneralValue/elaboration
charakter ustalenia	ogólnie wiążące https://inspire.ec.europa.eu/codelist/RegulationNatureValue/generallyBinding
geometria	
plan	https://www.gov.pl/zagospodarowanieprzestrzenne/app/AktPlanowaniaPrzestrzennego/PL.ZIPPZP.12052/241715-POG/1POG
obszar uzupełnienia zabudowy	PL.ZIPPZP.12052_241715-POG_1POG-122OUZ_20260526T053048
identyfier	https://www.gov.pl/zagospodarowanieprzestrzenne/app/ObszarUzupelnieniaZabudowy/PL.ZIPPZP.12052/241715-POG/1POG-122OUZ/20260526T053048
przestrzen nazw	PL.ZIPPZP.12052/241715-POG
lokalny id	1POG-122OUZ
wersja id	20260526T053048
początek wersji obiektu	2026-05-26T05:30:48
oznaczenie	122OUZ
symbol	OUZ
obowiązuje od	2026-05-26
obowiązuje do	obecnie
status	w opracowaniu https://inspire.ec.europa.eu/codelist/ProcessStepGeneralValue/elaboration
charakter ustalenia	ogólnie wiążące https://inspire.ec.europa.eu/codelist/RegulationNatureValue/generallyBinding
geometria	

plan	https://www.gov.pl/zagospodarowanieprzestrzenne/app/AktPlanowaniaPrzestrzennego/PL.ZIPPZP.12052/241715-POG/1POG
obszar uzupelnienia zabudowy	PL.ZIPPZP.12052_241715-POG_1POG-123OUZ_20260526T053048
identfier	https://www.gov.pl/zagospodarowanieprzestrzenne/app/ObszarUzupelnieniaZabudowy/PL.ZIPPZP.12052/241715-POG/1POG-123OUZ/20260526T053048
przestrzen nazw	PL.ZIPPZP.12052/241715-POG
lokalny id	1POG-123OUZ
wersja id	20260526T053048
początek wersji obiektu	2026-05-26T05:30:48
oznaczenie	123OUZ
symbol	OUZ
obowiązuje od	2026-05-26
obowiązuje do	obecnie
status	w opracowaniu https://inspire.ec.europa.eu/codelist/ProcessStepGeneralValue/elaboration
charakter ustalenia	ogólnie wiążące https://inspire.ec.europa.eu/codelist/RegulationNatureValue/generallyBinding
geometria	
plan	https://www.gov.pl/zagospodarowanieprzestrzenne/app/AktPlanowaniaPrzestrzennego/PL.ZIPPZP.12052/241715-POG/1POG

obszar uzupelnienia zabudowy	PL.ZIPPZP.12052_241715-POG_1POG-124OUZ_20260526T053048
identfier	https://www.gov.pl/zagospodarowanieprzestrzenne/app/ObszarUzupelnieniaZabudowy/PL.ZIPPZP.12052/241715-POG/1POG-124OUZ/20260526T053048
przestrzen nazw	PL.ZIPPZP.12052/241715-POG
lokalny id	1POG-124OUZ
wersja id	20260526T053048
początek wersji obiektu	2026-05-26T05:30:48
oznaczenie	124OUZ
symbol	OUZ
obowiązuje od	2026-05-26
obowiązuje do	obecnie

status w opracowaniu
<https://inspire.ec.europa.eu/codelist/ProcessStepGeneralValue/elaboration>

charakter ustalenia ogólnie wiążące
<https://inspire.ec.europa.eu/codelist/RegulationNatureValue/generallyBinding>

geometria



plan <https://www.gov.pl/zagospodarowanieprzestrzenne/app/AktPlanowaniaPrzestrzennego/PL.ZIPPZP.12052/241715-POG/1POG>

obszar uzupełnienia zabudowy PL.ZIPPZP.12052_241715-POG_1POG-125OUZ_20260526T053048

identyfier <https://www.gov.pl/zagospodarowanieprzestrzenne/app/ObszarUzupelnieniaZabudowy/PL.ZIPPZP.12052/241715-POG/1POG-125OUZ/20260526T053048>

przestrzen nazw PL.ZIPPZP.12052/241715-POG

lokalny id 1POG-125OUZ

wersja id 20260526T053048

początek wersji obiektu 2026-05-26T05:30:48

oznaczenie 125OUZ

symbol OUZ

obowiązuje od 2026-05-26

obowiązuje do obecnie

status w opracowaniu
<https://inspire.ec.europa.eu/codelist/ProcessStepGeneralValue/elaboration>

charakter ustalenia ogólnie wiążące
<https://inspire.ec.europa.eu/codelist/RegulationNatureValue/generallyBinding>

geometria



plan	https://www.gov.pl/zagospodarowanieprzestrzenne/app/AktPlanowaniaPrzestrzennego/PL.ZIPPZP.12052/241715-POG/1POG
obszar uzupelnienia zabudowy	PL.ZIPPZP.12052_241715-POG_1POG-126OUZ_20260526T053048
identfier	https://www.gov.pl/zagospodarowanieprzestrzenne/app/ObszarUzupelnieniaZabudowy/PL.ZIPPZP.12052/241715-POG/1POG-126OUZ/20260526T053048
przestrzen nazw	PL.ZIPPZP.12052/241715-POG
lokalny id	1POG-126OUZ
wersja id	20260526T053048
początek wersji obiektu	2026-05-26T05:30:48
oznaczenie	126OUZ
symbol	OUZ
obowiązuje od	2026-05-26
obowiązuje do	obecnie
status	w opracowaniu https://inspire.ec.europa.eu/codelist/ProcessStepGeneralValue/elaboration
charakter ustalenia	ogólnie wiążące https://inspire.ec.europa.eu/codelist/RegulationNatureValue/generallyBinding
geometria	
plan	https://www.gov.pl/zagospodarowanieprzestrzenne/app/AktPlanowaniaPrzestrzennego/PL.ZIPPZP.12052/241715-POG/1POG

obszar uzupelnienia zabudowy	PL.ZIPPZP.12052_241715-POG_1POG-127OUZ_20260526T053048
identfier	https://www.gov.pl/zagospodarowanieprzestrzenne/app/ObszarUzupelnieniaZabudowy/PL.ZIPPZP.12052/241715-POG/1POG-127OUZ/20260526T053048
przestrzen nazw	PL.ZIPPZP.12052/241715-POG
lokalny id	1POG-127OUZ
wersja id	20260526T053048
początek wersji obiektu	2026-05-26T05:30:48
oznaczenie	127OUZ
symbol	OUZ
obowiązuje od	2026-05-26
obowiązuje do	obecnie

status w opracowaniu
<https://inspire.ec.europa.eu/codelist/ProcessStepGeneralValue/elaboration>

charakter ustalenia ogólnie wiążące
<https://inspire.ec.europa.eu/codelist/RegulationNatureValue/generallyBinding>

geometria



plan <https://www.gov.pl/zagospodarowanieprzestrzenne/app/AktPlanowaniaPrzestrzennego/PL.ZIPPZP.12052/241715-POG/1POG>

obszar uzupełnienia zabudowy PL.ZIPPZP.12052_241715-POG_1POG-128OUZ_20260526T053048

identyfier <https://www.gov.pl/zagospodarowanieprzestrzenne/app/ObszarUzupelnieniaZabudowy/PL.ZIPPZP.12052/241715-POG/1POG-128OUZ/20260526T053048>

przestrzen nazw PL.ZIPPZP.12052/241715-POG

lokalny id 1POG-128OUZ

wersja id 20260526T053048

początek wersji obiektu 2026-05-26T05:30:48

oznaczenie 128OUZ

symbol OUZ

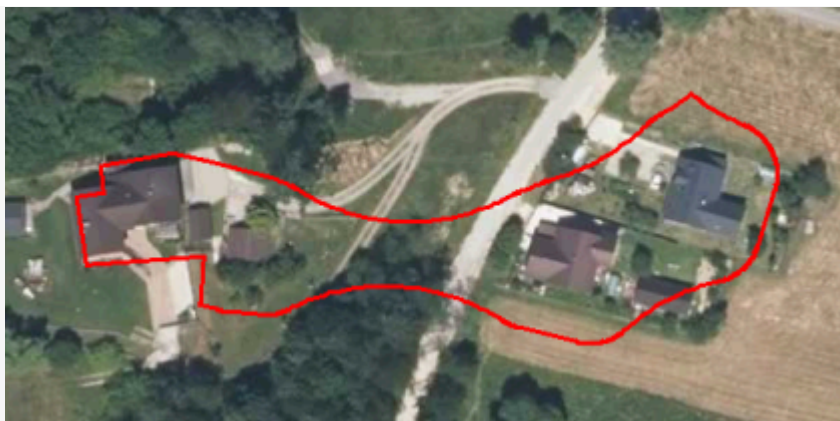
obowiązuje od 2026-05-26


obowiązuje do obecnie

status w opracowaniu
<https://inspire.ec.europa.eu/codelist/ProcessStepGeneralValue/elaboration>

charakter ustalenia ogólnie wiążące
<https://inspire.ec.europa.eu/codelist/RegulationNatureValue/generallyBinding>

geometria



plan	https://www.gov.pl/zagospodarowanieprzestrzenne/app/AktPlanowaniaPrzestrzennego/PL.ZIPPZP.12052/241715-POG/1POG
obszar uzupelnienia zabudowy	PL.ZIPPZP.12052_241715-POG_1POG-129OUZ_20260526T053048
identfier	https://www.gov.pl/zagospodarowanieprzestrzenne/app/ObszarUzupelnieniaZabudowy/PL.ZIPPZP.12052/241715-POG/1POG-129OUZ/20260526T053048
przestrzen nazw	PL.ZIPPZP.12052/241715-POG
lokalny id	1POG-129OUZ
wersja id	20260526T053048
początek wersji obiektu	2026-05-26T05:30:48
oznaczenie	129OUZ
symbol	OUZ
obowiązuje od	2026-05-26
obowiązuje do	obecnie
status	w opracowaniu https://inspire.ec.europa.eu/codelist/ProcessStepGeneralValue/elaboration
charakter ustalenia	ogólnie wiążące https://inspire.ec.europa.eu/codelist/RegulationNatureValue/generallyBinding
geometria	
plan	https://www.gov.pl/zagospodarowanieprzestrzenne/app/AktPlanowaniaPrzestrzennego/PL.ZIPPZP.12052/241715-POG/1POG

obszar uzupelnienia zabudowy	PL.ZIPPZP.12052_241715-POG_1POG-130OUZ_20260526T053048
identfier	https://www.gov.pl/zagospodarowanieprzestrzenne/app/ObszarUzupelnieniaZabudowy/PL.ZIPPZP.12052/241715-POG/1POG-130OUZ/20260526T053048
przestrzen nazw	PL.ZIPPZP.12052/241715-POG
lokalny id	1POG-130OUZ
wersja id	20260526T053048
początek wersji obiektu	2026-05-26T05:30:48
oznaczenie	130OUZ
symbol	OUZ
obowiązuje od	2026-05-26
obowiązuje do	obecnie

status w opracowaniu
<https://inspire.ec.europa.eu/codelist/ProcessStepGeneralValue/elaboration>

charakter ustalenia ogólnie wiążące
<https://inspire.ec.europa.eu/codelist/RegulationNatureValue/generallyBinding>

geometria



plan <https://www.gov.pl/zagospodarowanieprzestrzenne/app/AktPlanowaniaPrzestrzennego/PL.ZIPPZP.12052/241715-POG/1POG>

obszar uzupełnienia zabudowy PL.ZIPPZP.12052_241715-POG_1POG-131OUZ_20260526T053048

identyfier <https://www.gov.pl/zagospodarowanieprzestrzenne/app/ObszarUzupelnieniaZabudowy/PL.ZIPPZP.12052/241715-POG/1POG-131OUZ/20260526T053048>

przestrzen nazw PL.ZIPPZP.12052/241715-POG

lokalny id 1POG-131OUZ

wersja id 20260526T053048

początek wersji obiektu 2026-05-26T05:30:48

oznaczenie 131OUZ

symbol OUZ

obowiązuje od 2026-05-26

obowiązuje do obecnie

status w opracowaniu
<https://inspire.ec.europa.eu/codelist/ProcessStepGeneralValue/elaboration>

charakter ustalenia ogólnie wiążące
<https://inspire.ec.europa.eu/codelist/RegulationNatureValue/generallyBinding>

geometria



plan	https://www.gov.pl/zagospodarowanieprzestrzenne/app/AktPlanowaniaPrzestrzennego/PL.ZIPPZP.12052/241715-POG/1POG
obszar uzupelnienia zabudowy	PL.ZIPPZP.12052_241715-POG_1POG-132OUZ_20260526T053048
identfier	https://www.gov.pl/zagospodarowanieprzestrzenne/app/ObszarUzupelnieniaZabudowy/PL.ZIPPZP.12052/241715-POG/1POG-132OUZ/20260526T053048
przestrzen nazw	PL.ZIPPZP.12052/241715-POG
lokalny id	1POG-132OUZ
wersja id	20260526T053048
początek wersji obiektu	2026-05-26T05:30:48
oznaczenie	132OUZ
symbol	OUZ
obowiązuje od	2026-05-26
obowiązuje do	obecnie
status	w opracowaniu https://inspire.ec.europa.eu/codelist/ProcessStepGeneralValue/elaboration
charakter ustalenia	ogólnie wiążące https://inspire.ec.europa.eu/codelist/RegulationNatureValue/generallyBinding
geometria	
plan	https://www.gov.pl/zagospodarowanieprzestrzenne/app/AktPlanowaniaPrzestrzennego/PL.ZIPPZP.12052/241715-POG/1POG

obszar uzupelnienia zabudowy	PL.ZIPPZP.12052_241715-POG_1POG-133OUZ_20260526T053048
identfier	https://www.gov.pl/zagospodarowanieprzestrzenne/app/ObszarUzupelnieniaZabudowy/PL.ZIPPZP.12052/241715-POG/1POG-133OUZ/20260526T053048
przestrzen nazw	PL.ZIPPZP.12052/241715-POG
lokalny id	1POG-133OUZ
wersja id	20260526T053048
początek wersji obiektu	2026-05-26T05:30:48
oznaczenie	133OUZ
symbol	OUZ
obowiązuje od	2026-05-26
obowiązuje do	obecnie

status w opracowaniu
<https://inspire.ec.europa.eu/codelist/ProcessStepGeneralValue/elaboration>

charakter ustalenia ogólnie wiążące
<https://inspire.ec.europa.eu/codelist/RegulationNatureValue/generallyBinding>

geometria



plan <https://www.gov.pl/zagospodarowanieprzestrzenne/app/AktPlanowaniaPrzestrzennego/PL.ZIPPZP.12052/241715-POG/1POG>

obszar uzupełnienia zabudowy PL.ZIPPZP.12052_241715-POG_1POG-134OUZ_20260526T053048

identyfier <https://www.gov.pl/zagospodarowanieprzestrzenne/app/ObszarUzupelnieniaZabudowy/PL.ZIPPZP.12052/241715-POG/1POG-134OUZ/20260526T053048>

przestrzen nazw PL.ZIPPZP.12052/241715-POG

lokalny id 1POG-134OUZ

wersja id 20260526T053048

początek wersji obiektu 2026-05-26T05:30:48

oznaczenie 134OUZ

symbol OUZ

obowiązuje od 2026-05-26

obowiązuje do obecnie

status w opracowaniu
<https://inspire.ec.europa.eu/codelist/ProcessStepGeneralValue/elaboration>



charakter ustalenia ogólnie wiążące
<https://inspire.ec.europa.eu/codelist/RegulationNatureValue/generallyBinding>

geometria



plan	https://www.gov.pl/zagospodarowanieprzestrzenne/app/AktPlanowaniaPrzestrzennego/PL.ZIPPZP.12052/241715-POG/1POG
obszar uzupelnienia zabudowy	PL.ZIPPZP.12052_241715-POG_1POG-135OUZ_20260526T053048
identfier	https://www.gov.pl/zagospodarowanieprzestrzenne/app/ObszarUzupelnieniaZabudowy/PL.ZIPPZP.12052/241715-POG/1POG-135OUZ/20260526T053048
przestrzen nazw	PL.ZIPPZP.12052/241715-POG
lokalny id	1POG-135OUZ
wersja id	20260526T053048
początek wersji obiektu	2026-05-26T05:30:48
oznaczenie	135OUZ
symbol	OUZ
obowiązuje od	2026-05-26
obowiązuje do	obecnie
status	w opracowaniu https://inspire.ec.europa.eu/codelist/ProcessStepGeneralValue/elaboration
charakter ustalenia	ogólnie wiążące https://inspire.ec.europa.eu/codelist/RegulationNatureValue/generallyBinding
geometria	
plan	https://www.gov.pl/zagospodarowanieprzestrzenne/app/AktPlanowaniaPrzestrzennego/PL.ZIPPZP.12052/241715-POG/1POG

obszar uzupelnienia zabudowy	PL.ZIPPZP.12052_241715-POG_1POG-136OUZ_20260526T053048
identfier	https://www.gov.pl/zagospodarowanieprzestrzenne/app/ObszarUzupelnieniaZabudowy/PL.ZIPPZP.12052/241715-POG/1POG-136OUZ/20260526T053048
przestrzen nazw	PL.ZIPPZP.12052/241715-POG
lokalny id	1POG-136OUZ
wersja id	20260526T053048
początek wersji obiektu	2026-05-26T05:30:48
oznaczenie	136OUZ
symbol	OUZ
obowiązuje od	2026-05-26
obowiązuje do	obecnie

status	w opracowaniu https://inspire.ec.europa.eu/codelist/ProcessStepGeneralValue/elaboration
charakter ustalenia	ogólnie wiążące https://inspire.ec.europa.eu/codelist/RegulationNatureValue/generallyBinding
geometria	
plan	https://www.gov.pl/zagospodarowanieprzestrzenne/app/AktPlanowaniaPrzestrzennego/PL.ZIPPZP.12052/241715-POG/1POG
obszar uzupełnienia zabudowy	PL.ZIPPZP.12052_241715-POG_1POG-137OUZ_20260526T053048
identyfier	https://www.gov.pl/zagospodarowanieprzestrzenne/app/ObszarUzupelnieniaZabudowy/PL.ZIPPZP.12052/241715-POG/1POG-137OUZ/20260526T053048
przestrzen nazw	PL.ZIPPZP.12052/241715-POG
lokalny id	1POG-137OUZ
wersja id	20260526T053048
początek wersji obiektu	2026-05-26T05:30:48
oznaczenie	137OUZ
symbol	OUZ
obowiązuje od	2026-05-26
obowiązuje do	obecnie
status	w opracowaniu https://inspire.ec.europa.eu/codelist/ProcessStepGeneralValue/elaboration
charakter ustalenia	ogólnie wiążące https://inspire.ec.europa.eu/codelist/RegulationNatureValue/generallyBinding
geometria	

plan	https://www.gov.pl/zagospodarowanieprzestrzenne/app/AktPlanowaniaPrzestrzennego/PL.ZIPPZP.12052/241715-POG/1POG
obszar uzupelnienia zabudowy	PL.ZIPPZP.12052_241715-POG_1POG-138OUZ_20260526T053048
identfier	https://www.gov.pl/zagospodarowanieprzestrzenne/app/ObszarUzupelnieniaZabudowy/PL.ZIPPZP.12052/241715-POG/1POG-138OUZ/20260526T053048
przestrzen nazw	PL.ZIPPZP.12052/241715-POG
lokalny id	1POG-138OUZ
wersja id	20260526T053048
początek wersji obiektu	2026-05-26T05:30:48
oznaczenie	138OUZ
symbol	OUZ
obowiązuje od	2026-05-26
obowiązuje do	obecnie
status	w opracowaniu https://inspire.ec.europa.eu/codelist/ProcessStepGeneralValue/elaboration
charakter ustalenia	ogólnie wiążące https://inspire.ec.europa.eu/codelist/RegulationNatureValue/generallyBinding
geometria	
plan	https://www.gov.pl/zagospodarowanieprzestrzenne/app/AktPlanowaniaPrzestrzennego/PL.ZIPPZP.12052/241715-POG/1POG

obszar uzupelnienia zabudowy	PL.ZIPPZP.12052_241715-POG_1POG-139OUZ_20260526T053048
identfier	https://www.gov.pl/zagospodarowanieprzestrzenne/app/ObszarUzupelnieniaZabudowy/PL.ZIPPZP.12052/241715-POG/1POG-139OUZ/20260526T053048
przestrzen nazw	PL.ZIPPZP.12052/241715-POG
lokalny id	1POG-139OUZ
wersja id	20260526T053048
początek wersji obiektu	2026-05-26T05:30:48
oznaczenie	139OUZ
symbol	OUZ
obowiązuje od	2026-05-26
obowiązuje do	obecnie

status w opracowaniu
<https://inspire.ec.europa.eu/codelist/ProcessStepGeneralValue/elaboration>

charakter ustalenia ogólnie wiążące
<https://inspire.ec.europa.eu/codelist/RegulationNatureValue/generallyBinding>

geometria



plan <https://www.gov.pl/zagospodarowanieprzestrzenne/app/AktPlanowaniaPrzestrzennego/PL.ZIPPZP.12052/241715-POG/1POG>

obszar uzupełnienia zabudowy PL.ZIPPZP.12052_241715-POG_1POG-140OUZ_20260526T053048

identyfier <https://www.gov.pl/zagospodarowanieprzestrzenne/app/ObszarUzupelnieniaZabudowy/PL.ZIPPZP.12052/241715-POG/1POG-140OUZ/20260526T053048>

przestrzen nazw PL.ZIPPZP.12052/241715-POG

lokalny id 1POG-140OUZ

wersja id 20260526T053048

początek wersji obiektu 2026-05-26T05:30:48

oznaczenie 140OUZ

symbol OUZ

obowiązuje od 2026-05-26


obowiązuje do obecnie

status w opracowaniu
<https://inspire.ec.europa.eu/codelist/ProcessStepGeneralValue/elaboration>

charakter ustalenia ogólnie wiążące
<https://inspire.ec.europa.eu/codelist/RegulationNatureValue/generallyBinding>

geometria



plan	https://www.gov.pl/zagospodarowanieprzestrzenne/app/AktPlanowaniaPrzestrzennego/PL.ZIPPZP.12052/241715-POG/1POG
obszar uzupelnienia zabudowy	PL.ZIPPZP.12052_241715-POG_1POG-141OUZ_20260526T053048
identfier	https://www.gov.pl/zagospodarowanieprzestrzenne/app/ObszarUzupelnieniaZabudowy/PL.ZIPPZP.12052/241715-POG/1POG-141OUZ/20260526T053048
przestrzen nazw	PL.ZIPPZP.12052/241715-POG
lokalny id	1POG-141OUZ
wersja id	20260526T053048
początek wersji obiektu	2026-05-26T05:30:48
oznaczenie	141OUZ
symbol	OUZ
obowiązuje od	2026-05-26
obowiązuje do	obecnie
status	w opracowaniu https://inspire.ec.europa.eu/codelist/ProcessStepGeneralValue/elaboration
charakter ustalenia	ogólnie wiążące https://inspire.ec.europa.eu/codelist/RegulationNatureValue/generallyBinding
geometria	
plan	https://www.gov.pl/zagospodarowanieprzestrzenne/app/AktPlanowaniaPrzestrzennego/PL.ZIPPZP.12052/241715-POG/1POG

obszar uzupelnienia zabudowy	PL.ZIPPZP.12052_241715-POG_1POG-142OUZ_20260526T053048
identfier	https://www.gov.pl/zagospodarowanieprzestrzenne/app/ObszarUzupelnieniaZabudowy/PL.ZIPPZP.12052/241715-POG/1POG-142OUZ/20260526T053048
przestrzen nazw	PL.ZIPPZP.12052/241715-POG
lokalny id	1POG-142OUZ
wersja id	20260526T053048
początek wersji obiektu	2026-05-26T05:30:48
oznaczenie	142OUZ
symbol	OUZ
obowiązuje od	2026-05-26
obowiązuje do	obecnie

status w opracowaniu
<https://inspire.ec.europa.eu/codelist/ProcessStepGeneralValue/elaboration>

charakter ustalenia ogólnie wiążące
<https://inspire.ec.europa.eu/codelist/RegulationNatureValue/generallyBinding>

geometria



plan <https://www.gov.pl/zagospodarowanieprzestrzenne/app/AktPlanowaniaPrzestrzennego/PL.ZIPPZP.12052/241715-POG/1POG>

obszar uzupełnienia zabudowy PL.ZIPPZP.12052_241715-POG_1POG-143OUZ_20260526T053048

identyfier <https://www.gov.pl/zagospodarowanieprzestrzenne/app/ObszarUzupelnieniaZabudowy/PL.ZIPPZP.12052/241715-POG/1POG-143OUZ/20260526T053048>

przestrzen nazw PL.ZIPPZP.12052/241715-POG

lokalny id 1POG-143OUZ

wersja id 20260526T053048

początek wersji obiektu 2026-05-26T05:30:48

oznaczenie 143OUZ

symbol OUZ

obowiązuje od 2026-05-26

obowiązuje do obecnie

status w opracowaniu
<https://inspire.ec.europa.eu/codelist/ProcessStepGeneralValue/elaboration>

charakter ustalenia ogólnie wiążące
<https://inspire.ec.europa.eu/codelist/RegulationNatureValue/generallyBinding>

geometria



plan	https://www.gov.pl/zagospodarowanieprzestrzenne/app/AktPlanowaniaPrzestrzennego/PL.ZIPPZP.12052/241715-POG/1POG
obszar uzupelnienia zabudowy	PL.ZIPPZP.12052_241715-POG_1POG-144OUZ_20260526T053048
identfier	https://www.gov.pl/zagospodarowanieprzestrzenne/app/ObszarUzupelnieniaZabudowy/PL.ZIPPZP.12052/241715-POG/1POG-144OUZ/20260526T053048
przestrzen nazw	PL.ZIPPZP.12052/241715-POG
lokalny id	1POG-144OUZ
wersja id	20260526T053048
początek wersji obiektu	2026-05-26T05:30:48
oznaczenie	144OUZ
symbol	OUZ
obowiązuje od	2026-05-26
obowiązuje do	obecnie
status	w opracowaniu https://inspire.ec.europa.eu/codelist/ProcessStepGeneralValue/elaboration
charakter ustalenia	ogólnie wiążące https://inspire.ec.europa.eu/codelist/RegulationNatureValue/generallyBinding
geometria	
plan	https://www.gov.pl/zagospodarowanieprzestrzenne/app/AktPlanowaniaPrzestrzennego/PL.ZIPPZP.12052/241715-POG/1POG

obszar uzupelnienia zabudowy	PL.ZIPPZP.12052_241715-POG_1POG-145OUZ_20260526T053048
identfier	https://www.gov.pl/zagospodarowanieprzestrzenne/app/ObszarUzupelnieniaZabudowy/PL.ZIPPZP.12052/241715-POG/1POG-145OUZ/20260526T053048
przestrzen nazw	PL.ZIPPZP.12052/241715-POG
lokalny id	1POG-145OUZ
wersja id	20260526T053048
początek wersji obiektu	2026-05-26T05:30:48
oznaczenie	145OUZ
symbol	OUZ
obowiązuje od	2026-05-26
obowiązuje do	obecnie

status w opracowaniu
<https://inspire.ec.europa.eu/codelist/ProcessStepGeneralValue/elaboration>

charakter ustalenia ogólnie wiążące
<https://inspire.ec.europa.eu/codelist/RegulationNatureValue/generallyBinding>

geometria



plan <https://www.gov.pl/zagospodarowanieprzestrzenne/app/AktPlanowaniaPrzestrzennego/PL.ZIPPZP.12052/241715-POG/1POG>

obszar uzupełnienia zabudowy PL.ZIPPZP.12052_241715-POG_1POG-146OUZ_20260526T053048

identyfier <https://www.gov.pl/zagospodarowanieprzestrzenne/app/ObszarUzupelnieniaZabudowy/PL.ZIPPZP.12052/241715-POG/1POG-146OUZ/20260526T053048>

przestrzen nazw PL.ZIPPZP.12052/241715-POG

lokalny id 1POG-146OUZ

wersja id 20260526T053048

początek wersji obiektu 2026-05-26T05:30:48

oznaczenie 146OUZ

symbol OUZ

obowiązuje od 2026-05-26

obowiązuje do obecnie

status w opracowaniu
<https://inspire.ec.europa.eu/codelist/ProcessStepGeneralValue/elaboration>

charakter ustalenia ogólnie wiążące
<https://inspire.ec.europa.eu/codelist/RegulationNatureValue/generallyBinding>

geometria



plan	https://www.gov.pl/zagospodarowanieprzestrzenne/app/AktPlanowaniaPrzestrzennego/PL.ZIPPZP.12052/241715-POG/1POG
obszar uzupelnienia zabudowy	PL.ZIPPZP.12052_241715-POG_1POG-147OUZ_20260526T053048
identfier	https://www.gov.pl/zagospodarowanieprzestrzenne/app/ObszarUzupelnieniaZabudowy/PL.ZIPPZP.12052/241715-POG/1POG-147OUZ/20260526T053048
przestrzen nazw	PL.ZIPPZP.12052/241715-POG
lokalny id	1POG-147OUZ
wersja id	20260526T053048
początek wersji obiektu	2026-05-26T05:30:48
oznaczenie	147OUZ
symbol	OUZ
obowiązuje od	2026-05-26
obowiązuje do	obecnie
status	w opracowaniu https://inspire.ec.europa.eu/codelist/ProcessStepGeneralValue/elaboration
charakter ustalenia	ogólnie wiążące https://inspire.ec.europa.eu/codelist/RegulationNatureValue/generallyBinding
geometria	
plan	https://www.gov.pl/zagospodarowanieprzestrzenne/app/AktPlanowaniaPrzestrzennego/PL.ZIPPZP.12052/241715-POG/1POG

obszar uzupelnienia zabudowy	PL.ZIPPZP.12052_241715-POG_1POG-148OUZ_20260526T053048
identfier	https://www.gov.pl/zagospodarowanieprzestrzenne/app/ObszarUzupelnieniaZabudowy/PL.ZIPPZP.12052/241715-POG/1POG-148OUZ/20260526T053048
przestrzen nazw	PL.ZIPPZP.12052/241715-POG
lokalny id	1POG-148OUZ
wersja id	20260526T053048
początek wersji obiektu	2026-05-26T05:30:48
oznaczenie	148OUZ
symbol	OUZ
obowiązuje od	2026-05-26
obowiązuje do	obecnie

status w opracowaniu
<https://inspire.ec.europa.eu/codelist/ProcessStepGeneralValue/elaboration>

charakter ustalenia ogólnie wiążące
<https://inspire.ec.europa.eu/codelist/RegulationNatureValue/generallyBinding>

geometria



plan <https://www.gov.pl/zagospodarowanieprzestrzenne/app/AktPlanowaniaPrzestrzennego/PL.ZIPPZP.12052/241715-POG/1POG>

obszar uzupełnienia zabudowy PL.ZIPPZP.12052_241715-POG_1POG-149OUZ_20260526T053048

identyfier <https://www.gov.pl/zagospodarowanieprzestrzenne/app/ObszarUzupelnieniaZabudowy/PL.ZIPPZP.12052/241715-POG/1POG-149OUZ/20260526T053048>

przestrzen nazw PL.ZIPPZP.12052/241715-POG

lokalny id 1POG-149OUZ

wersja id 20260526T053048

początek wersji obiektu 2026-05-26T05:30:48

oznaczenie 149OUZ

symbol OUZ

obowiązuje od 2026-05-26

obowiązuje do obecnie

status w opracowaniu
<https://inspire.ec.europa.eu/codelist/ProcessStepGeneralValue/elaboration>

charakter ustalenia ogólnie wiążące
<https://inspire.ec.europa.eu/codelist/RegulationNatureValue/generallyBinding>

geometria



plan	https://www.gov.pl/zagospodarowanieprzestrzenne/app/AktPlanowaniaPrzestrzennego/PL.ZIPPZP.12052/241715-POG/1POG
obszar uzupelnienia zabudowy	PL.ZIPPZP.12052_241715-POG_1POG-150OUZ_20260526T053048
identfier	https://www.gov.pl/zagospodarowanieprzestrzenne/app/ObszarUzupelnieniaZabudowy/PL.ZIPPZP.12052/241715-POG/1POG-150OUZ/20260526T053048
przestrzen nazw	PL.ZIPPZP.12052/241715-POG
lokalny id	1POG-150OUZ
wersja id	20260526T053048
początek wersji obiektu	2026-05-26T05:30:48
oznaczenie	150OUZ
symbol	OUZ
obowiązuje od	2026-05-26
obowiązuje do	obecnie
status	w opracowaniu https://inspire.ec.europa.eu/codelist/ProcessStepGeneralValue/elaboration
charakter ustalenia	ogólnie wiążące https://inspire.ec.europa.eu/codelist/RegulationNatureValue/generallyBinding
geometria	
plan	https://www.gov.pl/zagospodarowanieprzestrzenne/app/AktPlanowaniaPrzestrzennego/PL.ZIPPZP.12052/241715-POG/1POG

obszar uzupelnienia zabudowy	PL.ZIPPZP.12052_241715-POG_1POG-151OUZ_20260526T053048
identfier	https://www.gov.pl/zagospodarowanieprzestrzenne/app/ObszarUzupelnieniaZabudowy/PL.ZIPPZP.12052/241715-POG/1POG-151OUZ/20260526T053048
przestrzen nazw	PL.ZIPPZP.12052/241715-POG
lokalny id	1POG-151OUZ
wersja id	20260526T053048
początek wersji obiektu	2026-05-26T05:30:48
oznaczenie	151OUZ
symbol	OUZ
obowiązuje od	2026-05-26
obowiązuje do	obecnie

status w opracowaniu
<https://inspire.ec.europa.eu/codelist/ProcessStepGeneralValue/elaboration>

charakter ustalenia ogólnie wiążące
<https://inspire.ec.europa.eu/codelist/RegulationNatureValue/generallyBinding>

geometria



plan <https://www.gov.pl/zagospodarowanieprzestrzenne/app/AktPlanowaniaPrzestrzennego/PL.ZIPPZP.12052/241715-POG/1POG>

obszar uzupełnienia zabudowy PL.ZIPPZP.12052_241715-POG_1POG-152OUZ_20260526T053048

identyfier <https://www.gov.pl/zagospodarowanieprzestrzenne/app/ObszarUzupelnieniaZabudowy/PL.ZIPPZP.12052/241715-POG/1POG-152OUZ/20260526T053048>

przestrzen nazw PL.ZIPPZP.12052/241715-POG

lokalny id 1POG-152OUZ

wersja id 20260526T053048

początek wersji obiektu 2026-05-26T05:30:48

oznaczenie 152OUZ

symbol OUZ

obowiązuje od 2026-05-26

obowiązuje do obecnie

status w opracowaniu
<https://inspire.ec.europa.eu/codelist/ProcessStepGeneralValue/elaboration>



charakter ustalenia ogólnie wiążące
<https://inspire.ec.europa.eu/codelist/RegulationNatureValue/generallyBinding>

geometria



plan	https://www.gov.pl/zagospodarowanieprzestrzenne/app/AktPlanowaniaPrzestrzennego/PL.ZIPPZP.12052/241715-POG/1POG
obszar uzupelnienia zabudowy	PL.ZIPPZP.12052_241715-POG_1POG-153OUZ_20260526T053048
identfier	https://www.gov.pl/zagospodarowanieprzestrzenne/app/ObszarUzupelnieniaZabudowy/PL.ZIPPZP.12052/241715-POG/1POG-153OUZ/20260526T053048
przestrzen nazw	PL.ZIPPZP.12052/241715-POG
lokalny id	1POG-153OUZ
wersja id	20260526T053048
początek wersji obiektu	2026-05-26T05:30:48
oznaczenie	153OUZ
symbol	OUZ
obowiązuje od	2026-05-26
obowiązuje do	obecnie
status	w opracowaniu https://inspire.ec.europa.eu/codelist/ProcessStepGeneralValue/elaboration
charakter ustalenia	ogólnie wiążące https://inspire.ec.europa.eu/codelist/RegulationNatureValue/generallyBinding
geometria	
plan	https://www.gov.pl/zagospodarowanieprzestrzenne/app/AktPlanowaniaPrzestrzennego/PL.ZIPPZP.12052/241715-POG/1POG

obszar uzupelnienia zabudowy	PL.ZIPPZP.12052_241715-POG_1POG-154OUZ_20260526T053048
identfier	https://www.gov.pl/zagospodarowanieprzestrzenne/app/ObszarUzupelnieniaZabudowy/PL.ZIPPZP.12052/241715-POG/1POG-154OUZ/20260526T053048
przestrzen nazw	PL.ZIPPZP.12052/241715-POG
lokalny id	1POG-154OUZ
wersja id	20260526T053048
początek wersji obiektu	2026-05-26T05:30:48
oznaczenie	154OUZ
symbol	OUZ
obowiązuje od	2026-05-26
obowiązuje do	obecnie

status	w opracowaniu https://inspire.ec.europa.eu/codelist/ProcessStepGeneralValue/elaboration
charakter ustalenia	ogólnie wiążące https://inspire.ec.europa.eu/codelist/RegulationNatureValue/generallyBinding
geometria	
plan	https://www.gov.pl/zagospodarowanieprzestrzenne/app/AktPlanowaniaPrzestrzennego/PL.ZIPPZP.12052/241715-POG/1POG
obszar uzupełnienia zabudowy	PL.ZIPPZP.12052_241715-POG_1POG-155OUZ_20260526T053048
identyfier	https://www.gov.pl/zagospodarowanieprzestrzenne/app/ObszarUzupelnieniaZabudowy/PL.ZIPPZP.12052/241715-POG/1POG-155OUZ/20260526T053048
przestrzen nazw	PL.ZIPPZP.12052/241715-POG
lokalny id	1POG-155OUZ
wersja id	20260526T053048
początek wersji obiektu	2026-05-26T05:30:48
oznaczenie	155OUZ
symbol	OUZ
obowiązuje od	2026-05-26
obowiązuje do	obecnie
status	w opracowaniu https://inspire.ec.europa.eu/codelist/ProcessStepGeneralValue/elaboration
charakter ustalenia	ogólnie wiążące https://inspire.ec.europa.eu/codelist/RegulationNatureValue/generallyBinding
geometria	

plan	https://www.gov.pl/zagospodarowanieprzestrzenne/app/AktPlanowaniaPrzestrzennego/PL.ZIPPZP.12052/241715-POG/1POG
obszar uzupelnienia zabudowy	PL.ZIPPZP.12052_241715-POG_1POG-156OUZ_20260526T053048
identfier	https://www.gov.pl/zagospodarowanieprzestrzenne/app/ObszarUzupelnieniaZabudowy/PL.ZIPPZP.12052/241715-POG/1POG-156OUZ/20260526T053048
przestrzen nazw	PL.ZIPPZP.12052/241715-POG
lokalny id	1POG-156OUZ
wersja id	20260526T053048
początek wersji obiektu	2026-05-26T05:30:48
oznaczenie	156OUZ
symbol	OUZ
obowiązuje od	2026-05-26
obowiązuje do	obecnie
status	w opracowaniu https://inspire.ec.europa.eu/codelist/ProcessStepGeneralValue/elaboration
charakter ustalenia	ogólnie wiążące https://inspire.ec.europa.eu/codelist/RegulationNatureValue/generallyBinding
geometria	
plan	https://www.gov.pl/zagospodarowanieprzestrzenne/app/AktPlanowaniaPrzestrzennego/PL.ZIPPZP.12052/241715-POG/1POG

obszar uzupelnienia zabudowy	PL.ZIPPZP.12052_241715-POG_1POG-157OUZ_20260526T053048
identfier	https://www.gov.pl/zagospodarowanieprzestrzenne/app/ObszarUzupelnieniaZabudowy/PL.ZIPPZP.12052/241715-POG/1POG-157OUZ/20260526T053048
przestrzen nazw	PL.ZIPPZP.12052/241715-POG
lokalny id	1POG-157OUZ
wersja id	20260526T053048
początek wersji obiektu	2026-05-26T05:30:48
oznaczenie	157OUZ
symbol	OUZ
obowiązuje od	2026-05-26
obowiązuje do	obecnie

status w opracowaniu
<https://inspire.ec.europa.eu/codelist/ProcessStepGeneralValue/elaboration>

charakter ustalenia ogólnie wiążące
<https://inspire.ec.europa.eu/codelist/RegulationNatureValue/generallyBinding>

geometria



plan <https://www.gov.pl/zagospodarowanieprzestrzenne/app/AktPlanowaniaPrzestrzennego/PL.ZIPPZP.12052/241715-POG/1POG>

obszar uzupełnienia zabudowy PL.ZIPPZP.12052_241715-POG_1POG-158OUZ_20260526T053048

identyfier <https://www.gov.pl/zagospodarowanieprzestrzenne/app/ObszarUzupelnieniaZabudowy/PL.ZIPPZP.12052/241715-POG/1POG-158OUZ/20260526T053048>

przestrzen nazw PL.ZIPPZP.12052/241715-POG

lokalny id 1POG-158OUZ

wersja id 20260526T053048

początek wersji obiektu 2026-05-26T05:30:48

oznaczenie 158OUZ

symbol OUZ

obowiązuje od 2026-05-26

obowiązuje do obecnie

status w opracowaniu
<https://inspire.ec.europa.eu/codelist/ProcessStepGeneralValue/elaboration>

charakter ustalenia ogólnie wiążące
<https://inspire.ec.europa.eu/codelist/RegulationNatureValue/generallyBinding>

geometria



plan	https://www.gov.pl/zagospodarowanieprzestrzenne/app/AktPlanowaniaPrzestrzennego/PL.ZIPPZP.12052/241715-POG/1POG
obszar uzupelnienia zabudowy	PL.ZIPPZP.12052_241715-POG_1POG-159OUZ_20260526T053048
identfier	https://www.gov.pl/zagospodarowanieprzestrzenne/app/ObszarUzupelnieniaZabudowy/PL.ZIPPZP.12052/241715-POG/1POG-159OUZ/20260526T053048
przestrzen nazw	PL.ZIPPZP.12052/241715-POG
lokalny id	1POG-159OUZ
wersja id	20260526T053048
początek wersji obiektu	2026-05-26T05:30:48
oznaczenie	159OUZ
symbol	OUZ
obowiązuje od	2026-05-26
obowiązuje do	obecnie
status	w opracowaniu https://inspire.ec.europa.eu/codelist/ProcessStepGeneralValue/elaboration
charakter ustalenia	ogólnie wiążące https://inspire.ec.europa.eu/codelist/RegulationNatureValue/generallyBinding
geometria	
plan	https://www.gov.pl/zagospodarowanieprzestrzenne/app/AktPlanowaniaPrzestrzennego/PL.ZIPPZP.12052/241715-POG/1POG

obszar uzupelnienia zabudowy	PL.ZIPPZP.12052_241715-POG_1POG-160OUZ_20260526T053048
identfier	https://www.gov.pl/zagospodarowanieprzestrzenne/app/ObszarUzupelnieniaZabudowy/PL.ZIPPZP.12052/241715-POG/1POG-160OUZ/20260526T053048
przestrzen nazw	PL.ZIPPZP.12052/241715-POG
lokalny id	1POG-160OUZ
wersja id	20260526T053048
początek wersji obiektu	2026-05-26T05:30:48
oznaczenie	160OUZ
symbol	OUZ
obowiązuje od	2026-05-26
obowiązuje do	obecnie

status	w opracowaniu https://inspire.ec.europa.eu/codelist/ProcessStepGeneralValue/elaboration
charakter ustalenia	ogólnie wiążące https://inspire.ec.europa.eu/codelist/RegulationNatureValue/generallyBinding
geometria	
plan	https://www.gov.pl/zagospodarowanieprzestrzenne/app/AktPlanowaniaPrzestrzennego/PL.ZIPPZP.12052/241715-POG/1POG
obszar uzupełnienia zabudowy	PL.ZIPPZP.12052_241715-POG_1POG-161OUZ_20260526T053048
identyfier	https://www.gov.pl/zagospodarowanieprzestrzenne/app/ObszarUzupelnieniaZabudowy/PL.ZIPPZP.12052/241715-POG/1POG-161OUZ/20260526T053048
przestrzen nazw	PL.ZIPPZP.12052/241715-POG
lokalny id	1POG-161OUZ
wersja id	20260526T053048
początek wersji obiektu	2026-05-26T05:30:48
oznaczenie	161OUZ
symbol	OUZ
obowiązuje od	2026-05-26
obowiązuje do	obecnie
status	w opracowaniu https://inspire.ec.europa.eu/codelist/ProcessStepGeneralValue/elaboration
charakter ustalenia	ogólnie wiążące https://inspire.ec.europa.eu/codelist/RegulationNatureValue/generallyBinding
geometria	

plan	https://www.gov.pl/zagospodarowanieprzestrzenne/app/AktPlanowaniaPrzestrzennego/PL.ZIPPZP.12052/241715-POG/1POG
obszar uzupelnienia zabudowy	PL.ZIPPZP.12052_241715-POG_1POG-162OUZ_20260526T053048
identfier	https://www.gov.pl/zagospodarowanieprzestrzenne/app/ObszarUzupelnieniaZabudowy/PL.ZIPPZP.12052/241715-POG/1POG-162OUZ/20260526T053048
przestrzen nazw	PL.ZIPPZP.12052/241715-POG
lokalny id	1POG-162OUZ
wersja id	20260526T053048
początek wersji obiektu	2026-05-26T05:30:48
oznaczenie	162OUZ
symbol	OUZ
obowiązuje od	2026-05-26
obowiązuje do	obecnie
status	w opracowaniu https://inspire.ec.europa.eu/codelist/ProcessStepGeneralValue/elaboration
charakter ustalenia	ogólnie wiążące https://inspire.ec.europa.eu/codelist/RegulationNatureValue/generallyBinding
geometria	
plan	https://www.gov.pl/zagospodarowanieprzestrzenne/app/AktPlanowaniaPrzestrzennego/PL.ZIPPZP.12052/241715-POG/1POG

obszar uzupelnienia zabudowy	PL.ZIPPZP.12052_241715-POG_1POG-163OUZ_20260526T053048
identfier	https://www.gov.pl/zagospodarowanieprzestrzenne/app/ObszarUzupelnieniaZabudowy/PL.ZIPPZP.12052/241715-POG/1POG-163OUZ/20260526T053048
przestrzen nazw	PL.ZIPPZP.12052/241715-POG
lokalny id	1POG-163OUZ
wersja id	20260526T053048
początek wersji obiektu	2026-05-26T05:30:48
oznaczenie	163OUZ
symbol	OUZ
obowiązuje od	2026-05-26
obowiązuje do	obecnie

status w opracowaniu
<https://inspire.ec.europa.eu/codelist/ProcessStepGeneralValue/elaboration>

charakter ustalenia ogólnie wiążące
<https://inspire.ec.europa.eu/codelist/RegulationNatureValue/generallyBinding>

geometria



plan <https://www.gov.pl/zagospodarowanieprzestrzenne/app/AktPlanowaniaPrzestrzennego/PL.ZIPPZP.12052/241715-POG/1POG>

obszar uzupełnienia zabudowy PL.ZIPPZP.12052_241715-POG_1POG-164OUZ_20260526T053048

identyfier <https://www.gov.pl/zagospodarowanieprzestrzenne/app/ObszarUzupelnieniaZabudowy/PL.ZIPPZP.12052/241715-POG/1POG-164OUZ/20260526T053048>

przestrzen nazw PL.ZIPPZP.12052/241715-POG

lokalny id 1POG-164OUZ

wersja id 20260526T053048

początek wersji obiektu 2026-05-26T05:30:48

oznaczenie 164OUZ

symbol OUZ

obowiązuje od 2026-05-26


obowiązuje do obecnie

status w opracowaniu
<https://inspire.ec.europa.eu/codelist/ProcessStepGeneralValue/elaboration>

charakter ustalenia ogólnie wiążące
<https://inspire.ec.europa.eu/codelist/RegulationNatureValue/generallyBinding>

geometria



plan	https://www.gov.pl/zagospodarowanieprzestrzenne/app/AktPlanowaniaPrzestrzennego/PL.ZIPPZP.12052/241715-POG/1POG
obszar uzupelnienia zabudowy	PL.ZIPPZP.12052_241715-POG_1POG-165OUZ_20260526T053048
identfier	https://www.gov.pl/zagospodarowanieprzestrzenne/app/ObszarUzupelnieniaZabudowy/PL.ZIPPZP.12052/241715-POG/1POG-165OUZ/20260526T053048
przestrzen nazw	PL.ZIPPZP.12052/241715-POG
lokalny id	1POG-165OUZ
wersja id	20260526T053048
początek wersji obiektu	2026-05-26T05:30:48
oznaczenie	165OUZ
symbol	OUZ
obowiązuje od	2026-05-26
obowiązuje do	obecnie
status	w opracowaniu https://inspire.ec.europa.eu/codelist/ProcessStepGeneralValue/elaboration
charakter ustalenia	ogólnie wiążące https://inspire.ec.europa.eu/codelist/RegulationNatureValue/generallyBinding
geometria	
plan	https://www.gov.pl/zagospodarowanieprzestrzenne/app/AktPlanowaniaPrzestrzennego/PL.ZIPPZP.12052/241715-POG/1POG

obszar uzupelnienia zabudowy	PL.ZIPPZP.12052_241715-POG_1POG-166OUZ_20260526T053048
identfier	https://www.gov.pl/zagospodarowanieprzestrzenne/app/ObszarUzupelnieniaZabudowy/PL.ZIPPZP.12052/241715-POG/1POG-166OUZ/20260526T053048
przestrzen nazw	PL.ZIPPZP.12052/241715-POG
lokalny id	1POG-166OUZ
wersja id	20260526T053048
początek wersji obiektu	2026-05-26T05:30:48
oznaczenie	166OUZ
symbol	OUZ
obowiązuje od	2026-05-26
obowiązuje do	obecnie

status w opracowaniu
<https://inspire.ec.europa.eu/codelist/ProcessStepGeneralValue/elaboration>

charakter ustalenia ogólnie wiążące
<https://inspire.ec.europa.eu/codelist/RegulationNatureValue/generallyBinding>

geometria



plan <https://www.gov.pl/zagospodarowanieprzestrzenne/app/AktPlanowaniaPrzestrzennego/PL.ZIPPZP.12052/241715-POG/1POG>

obszar uzupełnienia zabudowy PL.ZIPPZP.12052_241715-POG_1POG-167OUZ_20260526T053048

identyfier <https://www.gov.pl/zagospodarowanieprzestrzenne/app/ObszarUzupelnieniaZabudowy/PL.ZIPPZP.12052/241715-POG/1POG-167OUZ/20260526T053048>

przestrzen nazw PL.ZIPPZP.12052/241715-POG

lokalny id 1POG-167OUZ

wersja id 20260526T053048

początek wersji obiektu 2026-05-26T05:30:48

oznaczenie 167OUZ

symbol OUZ

obowiązuje od 2026-05-26


obowiązuje do obecnie

status w opracowaniu
<https://inspire.ec.europa.eu/codelist/ProcessStepGeneralValue/elaboration>

charakter ustalenia ogólnie wiążące
<https://inspire.ec.europa.eu/codelist/RegulationNatureValue/generallyBinding>

geometria



plan	https://www.gov.pl/zagospodarowanieprzestrzenne/app/AktPlanowaniaPrzestrzennego/PL.ZIPPZP.12052/241715-POG/1POG
obszar uzupelnienia zabudowy	PL.ZIPPZP.12052_241715-POG_1POG-168OUZ_20260526T053048
identfier	https://www.gov.pl/zagospodarowanieprzestrzenne/app/ObszarUzupelnieniaZabudowy/PL.ZIPPZP.12052/241715-POG/1POG-168OUZ/20260526T053048
przestrzen nazw	PL.ZIPPZP.12052/241715-POG
lokalny id	1POG-168OUZ
wersja id	20260526T053048
początek wersji obiektu	2026-05-26T05:30:48
oznaczenie	168OUZ
symbol	OUZ
obowiązuje od	2026-05-26
obowiązuje do	obecnie
status	w opracowaniu https://inspire.ec.europa.eu/codelist/ProcessStepGeneralValue/elaboration
charakter ustalenia	ogólnie wiążące https://inspire.ec.europa.eu/codelist/RegulationNatureValue/generallyBinding
geometria	
plan	https://www.gov.pl/zagospodarowanieprzestrzenne/app/AktPlanowaniaPrzestrzennego/PL.ZIPPZP.12052/241715-POG/1POG

obszar uzupelnienia zabudowy	PL.ZIPPZP.12052_241715-POG_1POG-169OUZ_20260526T053048
identfier	https://www.gov.pl/zagospodarowanieprzestrzenne/app/ObszarUzupelnieniaZabudowy/PL.ZIPPZP.12052/241715-POG/1POG-169OUZ/20260526T053048
przestrzen nazw	PL.ZIPPZP.12052/241715-POG
lokalny id	1POG-169OUZ
wersja id	20260526T053048
początek wersji obiektu	2026-05-26T05:30:48
oznaczenie	169OUZ
symbol	OUZ
obowiązuje od	2026-05-26
obowiązuje do	obecnie

status w opracowaniu
<https://inspire.ec.europa.eu/codelist/ProcessStepGeneralValue/elaboration>

charakter ustalenia ogólnie wiążące
<https://inspire.ec.europa.eu/codelist/RegulationNatureValue/generallyBinding>

geometria



plan <https://www.gov.pl/zagospodarowanieprzestrzenne/app/AktPlanowaniaPrzestrzennego/PL.ZIPPZP.12052/241715-POG/1POG>

obszar uzupełnienia zabudowy PL.ZIPPZP.12052_241715-POG_1POG-170OUZ_20260526T053048

identyfier <https://www.gov.pl/zagospodarowanieprzestrzenne/app/ObszarUzupelnieniaZabudowy/PL.ZIPPZP.12052/241715-POG/1POG-170OUZ/20260526T053048>

przestrzen nazw PL.ZIPPZP.12052/241715-POG

lokalny id 1POG-170OUZ

wersja id 20260526T053048

początek wersji obiektu 2026-05-26T05:30:48

oznaczenie 170OUZ

symbol OUZ

obowiązuje od 2026-05-26


obowiązuje do obecnie

status w opracowaniu
<https://inspire.ec.europa.eu/codelist/ProcessStepGeneralValue/elaboration>

charakter ustalenia ogólnie wiążące
<https://inspire.ec.europa.eu/codelist/RegulationNatureValue/generallyBinding>

geometria



plan	https://www.gov.pl/zagospodarowanieprzestrzenne/app/AktPlanowaniaPrzestrzennego/PL.ZIPPZP.12052/241715-POG/1POG
obszar uzupelnienia zabudowy	PL.ZIPPZP.12052_241715-POG_1POG-171OUZ_20260526T053048
identfier	https://www.gov.pl/zagospodarowanieprzestrzenne/app/ObszarUzupelnieniaZabudowy/PL.ZIPPZP.12052/241715-POG/1POG-171OUZ/20260526T053048
przestrzen nazw	PL.ZIPPZP.12052/241715-POG
lokalny id	1POG-171OUZ
wersja id	20260526T053048
początek wersji obiektu	2026-05-26T05:30:48
oznaczenie	171OUZ
symbol	OUZ
obowiązuje od	2026-05-26
obowiązuje do	obecnie
status	w opracowaniu https://inspire.ec.europa.eu/codelist/ProcessStepGeneralValue/elaboration
charakter ustalenia	ogólnie wiążące https://inspire.ec.europa.eu/codelist/RegulationNatureValue/generallyBinding
geometria	
plan	https://www.gov.pl/zagospodarowanieprzestrzenne/app/AktPlanowaniaPrzestrzennego/PL.ZIPPZP.12052/241715-POG/1POG

obszar uzupelnienia zabudowy	PL.ZIPPZP.12052_241715-POG_1POG-172OUZ_20260526T053048
identfier	https://www.gov.pl/zagospodarowanieprzestrzenne/app/ObszarUzupelnieniaZabudowy/PL.ZIPPZP.12052/241715-POG/1POG-172OUZ/20260526T053048
przestrzen nazw	PL.ZIPPZP.12052/241715-POG
lokalny id	1POG-172OUZ
wersja id	20260526T053048
początek wersji obiektu	2026-05-26T05:30:48
oznaczenie	172OUZ
symbol	OUZ
obowiązuje od	2026-05-26
obowiązuje do	obecnie

status w opracowaniu
<https://inspire.ec.europa.eu/codelist/ProcessStepGeneralValue/elaboration>

charakter ustalenia ogólnie wiążące
<https://inspire.ec.europa.eu/codelist/RegulationNatureValue/generallyBinding>

geometria



plan <https://www.gov.pl/zagospodarowanieprzestrzenne/app/AktPlanowaniaPrzestrzennego/PL.ZIPPZP.12052/241715-POG/1POG>

obszar uzupełnienia zabudowy PL.ZIPPZP.12052_241715-POG_1POG-173OUZ_20260526T053048

identyfier <https://www.gov.pl/zagospodarowanieprzestrzenne/app/ObszarUzupelnieniaZabudowy/PL.ZIPPZP.12052/241715-POG/1POG-173OUZ/20260526T053048>

przestrzen nazw PL.ZIPPZP.12052/241715-POG

lokalny id 1POG-173OUZ

wersja id 20260526T053048

początek wersji obiektu 2026-05-26T05:30:48

oznaczenie 173OUZ

symbol OUZ

obowiązuje od 2026-05-26

obowiązuje do obecnie

status w opracowaniu
<https://inspire.ec.europa.eu/codelist/ProcessStepGeneralValue/elaboration>

charakter ustalenia ogólnie wiążące
<https://inspire.ec.europa.eu/codelist/RegulationNatureValue/generallyBinding>

geometria



plan	https://www.gov.pl/zagospodarowanieprzestrzenne/app/AktPlanowaniaPrzestrzennego/PL.ZIPPZP.12052/241715-POG/1POG
obszar uzupelnienia zabudowy	PL.ZIPPZP.12052_241715-POG_1POG-174OUZ_20260526T053048
identfier	https://www.gov.pl/zagospodarowanieprzestrzenne/app/ObszarUzupelnieniaZabudowy/PL.ZIPPZP.12052/241715-POG/1POG-174OUZ/20260526T053048
przestrzen nazw	PL.ZIPPZP.12052/241715-POG
lokalny id	1POG-174OUZ
wersja id	20260526T053048
początek wersji obiektu	2026-05-26T05:30:48
oznaczenie	174OUZ
symbol	OUZ
obowiązuje od	2026-05-26
obowiązuje do	obecnie
status	w opracowaniu https://inspire.ec.europa.eu/codelist/ProcessStepGeneralValue/elaboration
charakter ustalenia	ogólnie wiążące https://inspire.ec.europa.eu/codelist/RegulationNatureValue/generallyBinding
geometria	
plan	https://www.gov.pl/zagospodarowanieprzestrzenne/app/AktPlanowaniaPrzestrzennego/PL.ZIPPZP.12052/241715-POG/1POG

obszar uzupelnienia zabudowy	PL.ZIPPZP.12052_241715-POG_1POG-175OUZ_20260526T053048
identfier	https://www.gov.pl/zagospodarowanieprzestrzenne/app/ObszarUzupelnieniaZabudowy/PL.ZIPPZP.12052/241715-POG/1POG-175OUZ/20260526T053048
przestrzen nazw	PL.ZIPPZP.12052/241715-POG
lokalny id	1POG-175OUZ
wersja id	20260526T053048
początek wersji obiektu	2026-05-26T05:30:48
oznaczenie	175OUZ
symbol	OUZ
obowiązuje od	2026-05-26
obowiązuje do	obecnie

status w opracowaniu
<https://inspire.ec.europa.eu/codelist/ProcessStepGeneralValue/elaboration>

charakter ustalenia ogólnie wiążące
<https://inspire.ec.europa.eu/codelist/RegulationNatureValue/generallyBinding>

geometria



plan <https://www.gov.pl/zagospodarowanieprzestrzenne/app/AktPlanowaniaPrzestrzennego/PL.ZIPPZP.12052/241715-POG/1POG>

obszar uzupełnienia zabudowy PL.ZIPPZP.12052_241715-POG_1POG-176OUZ_20260526T053048

identyfier <https://www.gov.pl/zagospodarowanieprzestrzenne/app/ObszarUzupelnieniaZabudowy/PL.ZIPPZP.12052/241715-POG/1POG-176OUZ/20260526T053048>

przestrzen nazw PL.ZIPPZP.12052/241715-POG

lokalny id 1POG-176OUZ

wersja id 20260526T053048

początek wersji obiektu 2026-05-26T05:30:48

oznaczenie 176OUZ

symbol OUZ

obowiązuje od 2026-05-26


obowiązuje do obecnie

status w opracowaniu
<https://inspire.ec.europa.eu/codelist/ProcessStepGeneralValue/elaboration>

charakter ustalenia ogólnie wiążące
<https://inspire.ec.europa.eu/codelist/RegulationNatureValue/generallyBinding>

geometria



plan	https://www.gov.pl/zagospodarowanieprzestrzenne/app/AktPlanowaniaPrzestrzennego/PL.ZIPPZP.12052/241715-POG/1POG
obszar uzupelnienia zabudowy	PL.ZIPPZP.12052_241715-POG_1POG-177OUZ_20260526T053048
identfier	https://www.gov.pl/zagospodarowanieprzestrzenne/app/ObszarUzupelnieniaZabudowy/PL.ZIPPZP.12052/241715-POG/1POG-177OUZ/20260526T053048
przestrzen nazw	PL.ZIPPZP.12052/241715-POG
lokalny id	1POG-177OUZ
wersja id	20260526T053048
początek wersji obiektu	2026-05-26T05:30:48
oznaczenie	177OUZ
symbol	OUZ
obowiązuje od	2026-05-26
obowiązuje do	obecnie
status	w opracowaniu https://inspire.ec.europa.eu/codelist/ProcessStepGeneralValue/elaboration
charakter ustalenia	ogólnie wiążące https://inspire.ec.europa.eu/codelist/RegulationNatureValue/generallyBinding
geometria	
plan	https://www.gov.pl/zagospodarowanieprzestrzenne/app/AktPlanowaniaPrzestrzennego/PL.ZIPPZP.12052/241715-POG/1POG

obszar uzupelnienia zabudowy	PL.ZIPPZP.12052_241715-POG_1POG-178OUZ_20260526T053048
identfier	https://www.gov.pl/zagospodarowanieprzestrzenne/app/ObszarUzupelnieniaZabudowy/PL.ZIPPZP.12052/241715-POG/1POG-178OUZ/20260526T053048
przestrzen nazw	PL.ZIPPZP.12052/241715-POG
lokalny id	1POG-178OUZ
wersja id	20260526T053048
początek wersji obiektu	2026-05-26T05:30:48
oznaczenie	178OUZ
symbol	OUZ
obowiązuje od	2026-05-26
obowiązuje do	obecnie

status w opracowaniu
<https://inspire.ec.europa.eu/codelist/ProcessStepGeneralValue/elaboration>

charakter ustalenia ogólnie wiążące
<https://inspire.ec.europa.eu/codelist/RegulationNatureValue/generallyBinding>

geometria



plan <https://www.gov.pl/zagospodarowanieprzestrzenne/app/AktPlanowaniaPrzestrzennego/PL.ZIPPZP.12052/241715-POG/1POG>

obszar uzupełnienia zabudowy PL.ZIPPZP.12052_241715-POG_1POG-179OUZ_20260526T053048

identyfier <https://www.gov.pl/zagospodarowanieprzestrzenne/app/ObszarUzupelnieniaZabudowy/PL.ZIPPZP.12052/241715-POG/1POG-179OUZ/20260526T053048>

przestrzen nazw PL.ZIPPZP.12052/241715-POG

lokalny id 1POG-179OUZ

wersja id 20260526T053048

początek wersji obiektu 2026-05-26T05:30:48

oznaczenie 179OUZ

symbol OUZ

obowiązuje od 2026-05-26

obowiązuje do obecnie

status w opracowaniu
<https://inspire.ec.europa.eu/codelist/ProcessStepGeneralValue/elaboration>

charakter ustalenia ogólnie wiążące
<https://inspire.ec.europa.eu/codelist/RegulationNatureValue/generallyBinding>

geometria



plan	https://www.gov.pl/zagospodarowanieprzestrzenne/app/AktPlanowaniaPrzestrzennego/PL.ZIPPZP.12052/241715-POG/1POG
obszar uzupelnienia zabudowy	PL.ZIPPZP.12052_241715-POG_1POG-180OUZ_20260526T053048
identfier	https://www.gov.pl/zagospodarowanieprzestrzenne/app/ObszarUzupelnieniaZabudowy/PL.ZIPPZP.12052/241715-POG/1POG-180OUZ/20260526T053048
przestrzen nazw	PL.ZIPPZP.12052/241715-POG
lokalny id	1POG-180OUZ
wersja id	20260526T053048
początek wersji obiektu	2026-05-26T05:30:48
oznaczenie	180OUZ
symbol	OUZ
obowiązuje od	2026-05-26
obowiązuje do	obecnie
status	w opracowaniu https://inspire.ec.europa.eu/codelist/ProcessStepGeneralValue/elaboration
charakter ustalenia	ogólnie wiążące https://inspire.ec.europa.eu/codelist/RegulationNatureValue/generallyBinding
geometria	
plan	https://www.gov.pl/zagospodarowanieprzestrzenne/app/AktPlanowaniaPrzestrzennego/PL.ZIPPZP.12052/241715-POG/1POG

obszar uzupelnienia zabudowy	PL.ZIPPZP.12052_241715-POG_1POG-181OUZ_20260526T053048
identfier	https://www.gov.pl/zagospodarowanieprzestrzenne/app/ObszarUzupelnieniaZabudowy/PL.ZIPPZP.12052/241715-POG/1POG-181OUZ/20260526T053048
przestrzen nazw	PL.ZIPPZP.12052/241715-POG
lokalny id	1POG-181OUZ
wersja id	20260526T053048
początek wersji obiektu	2026-05-26T05:30:48
oznaczenie	181OUZ
symbol	OUZ
obowiązuje od	2026-05-26
obowiązuje do	obecnie

status w opracowaniu
<https://inspire.ec.europa.eu/codelist/ProcessStepGeneralValue/elaboration>

charakter ustalenia ogólnie wiążące
<https://inspire.ec.europa.eu/codelist/RegulationNatureValue/generallyBinding>

geometria



plan <https://www.gov.pl/zagospodarowanieprzestrzenne/app/AktPlanowaniaPrzestrzennego/PL.ZIPPZP.12052/241715-POG/1POG>

obszar uzupełnienia zabudowy PL.ZIPPZP.12052_241715-POG_1POG-182OUZ_20260526T053048

identyfier <https://www.gov.pl/zagospodarowanieprzestrzenne/app/ObszarUzupelnieniaZabudowy/PL.ZIPPZP.12052/241715-POG/1POG-182OUZ/20260526T053048>

przestrzen nazw PL.ZIPPZP.12052/241715-POG

lokalny id 1POG-182OUZ

wersja id 20260526T053048

początek wersji obiektu 2026-05-26T05:30:48

oznaczenie 182OUZ

symbol OUZ

obowiązuje od 2026-05-26


obowiązuje do obecnie

status w opracowaniu
<https://inspire.ec.europa.eu/codelist/ProcessStepGeneralValue/elaboration>

charakter ustalenia ogólnie wiążące
<https://inspire.ec.europa.eu/codelist/RegulationNatureValue/generallyBinding>

geometria



plan	https://www.gov.pl/zagospodarowanieprzestrzenne/app/AktPlanowaniaPrzestrzennego/PL.ZIPPZP.12052/241715-POG/1POG
obszar uzupelnienia zabudowy	PL.ZIPPZP.12052_241715-POG_1POG-183OUZ_20260526T053048
identfier	https://www.gov.pl/zagospodarowanieprzestrzenne/app/ObszarUzupelnieniaZabudowy/PL.ZIPPZP.12052/241715-POG/1POG-183OUZ/20260526T053048
przestrzen nazw	PL.ZIPPZP.12052/241715-POG
lokalny id	1POG-183OUZ
wersja id	20260526T053048
początek wersji obiektu	2026-05-26T05:30:48
oznaczenie	183OUZ
symbol	OUZ
obowiązuje od	2026-05-26
obowiązuje do	obecnie
status	w opracowaniu https://inspire.ec.europa.eu/codelist/ProcessStepGeneralValue/elaboration
charakter ustalenia	ogólnie wiążące https://inspire.ec.europa.eu/codelist/RegulationNatureValue/generallyBinding
geometria	
plan	https://www.gov.pl/zagospodarowanieprzestrzenne/app/AktPlanowaniaPrzestrzennego/PL.ZIPPZP.12052/241715-POG/1POG

obszar uzupelnienia zabudowy	PL.ZIPPZP.12052_241715-POG_1POG-184OUZ_20260526T053048
identfier	https://www.gov.pl/zagospodarowanieprzestrzenne/app/ObszarUzupelnieniaZabudowy/PL.ZIPPZP.12052/241715-POG/1POG-184OUZ/20260526T053048
przestrzen nazw	PL.ZIPPZP.12052/241715-POG
lokalny id	1POG-184OUZ
wersja id	20260526T053048
początek wersji obiektu	2026-05-26T05:30:48
oznaczenie	184OUZ
symbol	OUZ
obowiązuje od	2026-05-26
obowiązuje do	obecnie

status w opracowaniu
<https://inspire.ec.europa.eu/codelist/ProcessStepGeneralValue/elaboration>

charakter ustalenia ogólnie wiążące
<https://inspire.ec.europa.eu/codelist/RegulationNatureValue/generallyBinding>

geometria



plan <https://www.gov.pl/zagospodarowanieprzestrzenne/app/AktPlanowaniaPrzestrzennego/PL.ZIPPZP.12052/241715-POG/1POG>

obszar uzupełnienia zabudowy PL.ZIPPZP.12052_241715-POG_1POG-185OUZ_20260526T053048

identyfier <https://www.gov.pl/zagospodarowanieprzestrzenne/app/ObszarUzupelnieniaZabudowy/PL.ZIPPZP.12052/241715-POG/1POG-185OUZ/20260526T053048>

przestrzen nazw PL.ZIPPZP.12052/241715-POG

lokalny id 1POG-185OUZ

wersja id 20260526T053048

początek wersji obiektu 2026-05-26T05:30:48

oznaczenie 185OUZ

symbol OUZ

obowiązuje od 2026-05-26

obowiązuje do obecnie

status w opracowaniu
<https://inspire.ec.europa.eu/codelist/ProcessStepGeneralValue/elaboration>

charakter ustalenia ogólnie wiążące
<https://inspire.ec.europa.eu/codelist/RegulationNatureValue/generallyBinding>

geometria



plan	https://www.gov.pl/zagospodarowanieprzestrzenne/app/AktPlanowaniaPrzestrzennego/PL.ZIPPZP.12052/241715-POG/1POG
obszar uzupelnienia zabudowy	PL.ZIPPZP.12052_241715-POG_1POG-186OUZ_20260526T053048
identfier	https://www.gov.pl/zagospodarowanieprzestrzenne/app/ObszarUzupelnieniaZabudowy/PL.ZIPPZP.12052/241715-POG/1POG-186OUZ/20260526T053048
przestrzen nazw	PL.ZIPPZP.12052/241715-POG
lokalny id	1POG-186OUZ
wersja id	20260526T053048
początek wersji obiektu	2026-05-26T05:30:48
oznaczenie	186OUZ
symbol	OUZ
obowiązuje od	2026-05-26
obowiązuje do	obecnie
status	w opracowaniu https://inspire.ec.europa.eu/codelist/ProcessStepGeneralValue/elaboration
charakter ustalenia	ogólnie wiążące https://inspire.ec.europa.eu/codelist/RegulationNatureValue/generallyBinding
geometria	
plan	https://www.gov.pl/zagospodarowanieprzestrzenne/app/AktPlanowaniaPrzestrzennego/PL.ZIPPZP.12052/241715-POG/1POG

obszar uzupelnienia zabudowy	PL.ZIPPZP.12052_241715-POG_1POG-187OUZ_20260526T053048
identfier	https://www.gov.pl/zagospodarowanieprzestrzenne/app/ObszarUzupelnieniaZabudowy/PL.ZIPPZP.12052/241715-POG/1POG-187OUZ/20260526T053048
przestrzen nazw	PL.ZIPPZP.12052/241715-POG
lokalny id	1POG-187OUZ
wersja id	20260526T053048
początek wersji obiektu	2026-05-26T05:30:48
oznaczenie	187OUZ
symbol	OUZ
obowiązuje od	2026-05-26
obowiązuje do	obecnie

status w opracowaniu
<https://inspire.ec.europa.eu/codelist/ProcessStepGeneralValue/elaboration>

charakter ustalenia ogólnie wiążące
<https://inspire.ec.europa.eu/codelist/RegulationNatureValue/generallyBinding>

geometria



plan <https://www.gov.pl/zagospodarowanieprzestrzenne/app/AktPlanowaniaPrzestrzennego/PL.ZIPPZP.12052/241715-POG/1POG>

obszar uzupełnienia zabudowy PL.ZIPPZP.12052_241715-POG_1POG-188OUZ_20260526T053048

identyfier <https://www.gov.pl/zagospodarowanieprzestrzenne/app/ObszarUzupelnieniaZabudowy/PL.ZIPPZP.12052/241715-POG/1POG-188OUZ/20260526T053048>

przestrzen nazw PL.ZIPPZP.12052/241715-POG

lokalny id 1POG-188OUZ

wersja id 20260526T053048

początek wersji obiektu 2026-05-26T05:30:48

oznaczenie 188OUZ

symbol OUZ

obowiązuje od 2026-05-26

obowiązuje do obecnie

status w opracowaniu
<https://inspire.ec.europa.eu/codelist/ProcessStepGeneralValue/elaboration>

charakter ustalenia ogólnie wiążące
<https://inspire.ec.europa.eu/codelist/RegulationNatureValue/generallyBinding>

geometria



plan	https://www.gov.pl/zagospodarowanieprzestrzenne/app/AktPlanowaniaPrzestrzennego/PL.ZIPPZP.12052/241715-POG/1POG
obszar uzupelnienia zabudowy	PL.ZIPPZP.12052_241715-POG_1POG-189OUZ_20260526T053048
identfier	https://www.gov.pl/zagospodarowanieprzestrzenne/app/ObszarUzupelnieniaZabudowy/PL.ZIPPZP.12052/241715-POG/1POG-189OUZ/20260526T053048
przestrzen nazw	PL.ZIPPZP.12052/241715-POG
lokalny id	1POG-189OUZ
wersja id	20260526T053048
początek wersji obiektu	2026-05-26T05:30:48
oznaczenie	189OUZ
symbol	OUZ
obowiązuje od	2026-05-26
obowiązuje do	obecnie
status	w opracowaniu https://inspire.ec.europa.eu/codelist/ProcessStepGeneralValue/elaboration
charakter ustalenia	ogólnie wiążące https://inspire.ec.europa.eu/codelist/RegulationNatureValue/generallyBinding
geometria	
plan	https://www.gov.pl/zagospodarowanieprzestrzenne/app/AktPlanowaniaPrzestrzennego/PL.ZIPPZP.12052/241715-POG/1POG

obszar uzupelnienia zabudowy	PL.ZIPPZP.12052_241715-POG_1POG-190OUZ_20260526T053048
identfier	https://www.gov.pl/zagospodarowanieprzestrzenne/app/ObszarUzupelnieniaZabudowy/PL.ZIPPZP.12052/241715-POG/1POG-190OUZ/20260526T053048
przestrzen nazw	PL.ZIPPZP.12052/241715-POG
lokalny id	1POG-190OUZ
wersja id	20260526T053048
początek wersji obiektu	2026-05-26T05:30:48
oznaczenie	190OUZ
symbol	OUZ
obowiązuje od	2026-05-26
obowiązuje do	obecnie

status w opracowaniu
<https://inspire.ec.europa.eu/codelist/ProcessStepGeneralValue/elaboration>

charakter ustalenia ogólnie wiążące
<https://inspire.ec.europa.eu/codelist/RegulationNatureValue/generallyBinding>

geometria



plan <https://www.gov.pl/zagospodarowanieprzestrzenne/app/AktPlanowaniaPrzestrzennego/PL.ZIPPZP.12052/241715-POG/1POG>

obszar uzupełnienia zabudowy PL.ZIPPZP.12052_241715-POG_1POG-191OUZ_20260526T053048

identyfier <https://www.gov.pl/zagospodarowanieprzestrzenne/app/ObszarUzupelnieniaZabudowy/PL.ZIPPZP.12052/241715-POG/1POG-191OUZ/20260526T053048>

przestrzen nazw PL.ZIPPZP.12052/241715-POG

lokalny id 1POG-191OUZ

wersja id 20260526T053048

początek wersji obiektu 2026-05-26T05:30:48

oznaczenie 191OUZ

symbol OUZ

obowiązuje od 2026-05-26

obowiązuje do obecnie

status w opracowaniu
<https://inspire.ec.europa.eu/codelist/ProcessStepGeneralValue/elaboration>

charakter ustalenia ogólnie wiążące
<https://inspire.ec.europa.eu/codelist/RegulationNatureValue/generallyBinding>

geometria



plan	https://www.gov.pl/zagospodarowanieprzestrzenne/app/AktPlanowaniaPrzestrzennego/PL.ZIPPZP.12052/241715-POG/1POG
obszar uzupelnienia zabudowy	PL.ZIPPZP.12052_241715-POG_1POG-192OUZ_20260526T053048
identfier	https://www.gov.pl/zagospodarowanieprzestrzenne/app/ObszarUzupelnieniaZabudowy/PL.ZIPPZP.12052/241715-POG/1POG-192OUZ/20260526T053048
przestrzen nazw	PL.ZIPPZP.12052/241715-POG
lokalny id	1POG-192OUZ
wersja id	20260526T053048
początek wersji obiektu	2026-05-26T05:30:48
oznaczenie	192OUZ
symbol	OUZ
obowiązuje od	2026-05-26
obowiązuje do	obecnie
status	w opracowaniu https://inspire.ec.europa.eu/codelist/ProcessStepGeneralValue/elaboration
charakter ustalenia	ogólnie wiążące https://inspire.ec.europa.eu/codelist/RegulationNatureValue/generallyBinding
geometria	
plan	https://www.gov.pl/zagospodarowanieprzestrzenne/app/AktPlanowaniaPrzestrzennego/PL.ZIPPZP.12052/241715-POG/1POG

obszar uzupelnienia zabudowy	PL.ZIPPZP.12052_241715-POG_1POG-193OUZ_20260526T053048
identfier	https://www.gov.pl/zagospodarowanieprzestrzenne/app/ObszarUzupelnieniaZabudowy/PL.ZIPPZP.12052/241715-POG/1POG-193OUZ/20260526T053048
przestrzen nazw	PL.ZIPPZP.12052/241715-POG
lokalny id	1POG-193OUZ
wersja id	20260526T053048
początek wersji obiektu	2026-05-26T05:30:48
oznaczenie	193OUZ
symbol	OUZ
obowiązuje od	2026-05-26
obowiązuje do	obecnie

status w opracowaniu
<https://inspire.ec.europa.eu/codelist/ProcessStepGeneralValue/elaboration>

charakter ustalenia ogólnie wiążące
<https://inspire.ec.europa.eu/codelist/RegulationNatureValue/generallyBinding>

geometria



plan <https://www.gov.pl/zagospodarowanieprzestrzenne/app/AktPlanowaniaPrzestrzennego/PL.ZIPPZP.12052/241715-POG/1POG>

obszar uzupełnienia zabudowy PL.ZIPPZP.12052_241715-POG_1POG-194OUZ_20260526T053048

identyfier <https://www.gov.pl/zagospodarowanieprzestrzenne/app/ObszarUzupelnieniaZabudowy/PL.ZIPPZP.12052/241715-POG/1POG-194OUZ/20260526T053048>

przestrzen nazw PL.ZIPPZP.12052/241715-POG

lokalny id 1POG-194OUZ

wersja id 20260526T053048

początek wersji obiektu 2026-05-26T05:30:48

oznaczenie 194OUZ

symbol OUZ

obowiązuje od 2026-05-26

obowiązuje do obecnie

status w opracowaniu
<https://inspire.ec.europa.eu/codelist/ProcessStepGeneralValue/elaboration>

charakter ustalenia ogólnie wiążące
<https://inspire.ec.europa.eu/codelist/RegulationNatureValue/generallyBinding>

geometria



plan	https://www.gov.pl/zagospodarowanieprzestrzenne/app/AktPlanowaniaPrzestrzennego/PL.ZIPPZP.12052/241715-POG/1POG
obszar uzupelnienia zabudowy	PL.ZIPPZP.12052_241715-POG_1POG-195OUZ_20260526T053048
identfier	https://www.gov.pl/zagospodarowanieprzestrzenne/app/ObszarUzupelnieniaZabudowy/PL.ZIPPZP.12052/241715-POG/1POG-195OUZ/20260526T053048
przestrzen nazw	PL.ZIPPZP.12052/241715-POG
lokalny id	1POG-195OUZ
wersja id	20260526T053048
początek wersji obiektu	2026-05-26T05:30:48
oznaczenie	195OUZ
symbol	OUZ
obowiązuje od	2026-05-26
obowiązuje do	obecnie
status	w opracowaniu https://inspire.ec.europa.eu/codelist/ProcessStepGeneralValue/elaboration
charakter ustalenia	ogólnie wiążące https://inspire.ec.europa.eu/codelist/RegulationNatureValue/generallyBinding
geometria	
plan	https://www.gov.pl/zagospodarowanieprzestrzenne/app/AktPlanowaniaPrzestrzennego/PL.ZIPPZP.12052/241715-POG/1POG

obszar uzupelnienia zabudowy	PL.ZIPPZP.12052_241715-POG_1POG-196OUZ_20260526T053048
identfier	https://www.gov.pl/zagospodarowanieprzestrzenne/app/ObszarUzupelnieniaZabudowy/PL.ZIPPZP.12052/241715-POG/1POG-196OUZ/20260526T053048
przestrzen nazw	PL.ZIPPZP.12052/241715-POG
lokalny id	1POG-196OUZ
wersja id	20260526T053048
początek wersji obiektu	2026-05-26T05:30:48
oznaczenie	196OUZ
symbol	OUZ
obowiązuje od	2026-05-26
obowiązuje do	obecnie

status w opracowaniu
<https://inspire.ec.europa.eu/codelist/ProcessStepGeneralValue/elaboration>

charakter ustalenia ogólnie wiążące
<https://inspire.ec.europa.eu/codelist/RegulationNatureValue/generallyBinding>

geometria



plan <https://www.gov.pl/zagospodarowanieprzestrzenne/app/AktPlanowaniaPrzestrzennego/PL.ZIPPZP.12052/241715-POG/1POG>

obszar uzupełnienia zabudowy PL.ZIPPZP.12052_241715-POG_1POG-197OUZ_20260526T053048

identyfier <https://www.gov.pl/zagospodarowanieprzestrzenne/app/ObszarUzupelnieniaZabudowy/PL.ZIPPZP.12052/241715-POG/1POG-197OUZ/20260526T053048>

przestrzen nazw PL.ZIPPZP.12052/241715-POG

lokalny id 1POG-197OUZ

wersja id 20260526T053048

początek wersji obiektu 2026-05-26T05:30:48

oznaczenie 197OUZ

symbol OUZ

obowiązuje od 2026-05-26


obowiązuje do obecnie

status w opracowaniu
<https://inspire.ec.europa.eu/codelist/ProcessStepGeneralValue/elaboration>

charakter ustalenia ogólnie wiążące
<https://inspire.ec.europa.eu/codelist/RegulationNatureValue/generallyBinding>

geometria



plan	https://www.gov.pl/zagospodarowanieprzestrzenne/app/AktPlanowaniaPrzestrzennego/PL.ZIPPZP.12052/241715-POG/1POG
obszar uzupelnienia zabudowy	PL.ZIPPZP.12052_241715-POG_1POG-198OUZ_20260526T053048
identfier	https://www.gov.pl/zagospodarowanieprzestrzenne/app/ObszarUzupelnieniaZabudowy/PL.ZIPPZP.12052/241715-POG/1POG-198OUZ/20260526T053048
przestrzen nazw	PL.ZIPPZP.12052/241715-POG
lokalny id	1POG-198OUZ
wersja id	20260526T053048
początek wersji obiektu	2026-05-26T05:30:48
oznaczenie	198OUZ
symbol	OUZ
obowiązuje od	2026-05-26
obowiązuje do	obecnie
status	w opracowaniu https://inspire.ec.europa.eu/codelist/ProcessStepGeneralValue/elaboration
charakter ustalenia	ogólnie wiążące https://inspire.ec.europa.eu/codelist/RegulationNatureValue/generallyBinding
geometria	
plan	https://www.gov.pl/zagospodarowanieprzestrzenne/app/AktPlanowaniaPrzestrzennego/PL.ZIPPZP.12052/241715-POG/1POG

obszar uzupelnienia zabudowy	PL.ZIPPZP.12052_241715-POG_1POG-199OUZ_20260526T053048
identfier	https://www.gov.pl/zagospodarowanieprzestrzenne/app/ObszarUzupelnieniaZabudowy/PL.ZIPPZP.12052/241715-POG/1POG-199OUZ/20260526T053048
przestrzen nazw	PL.ZIPPZP.12052/241715-POG
lokalny id	1POG-199OUZ
wersja id	20260526T053048
początek wersji obiektu	2026-05-26T05:30:48
oznaczenie	199OUZ
symbol	OUZ
obowiązuje od	2026-05-26
obowiązuje do	obecnie

status w opracowaniu
<https://inspire.ec.europa.eu/codelist/ProcessStepGeneralValue/elaboration>

charakter ustalenia ogólnie wiążące
<https://inspire.ec.europa.eu/codelist/RegulationNatureValue/generallyBinding>

geometria



plan <https://www.gov.pl/zagospodarowanieprzestrzenne/app/AktPlanowaniaPrzestrzennego/PL.ZIPPZP.12052/241715-POG/1POG>

obszar uzupełnienia zabudowy PL.ZIPPZP.12052_241715-POG_1POG-200OUZ_20260526T053048

identyfier <https://www.gov.pl/zagospodarowanieprzestrzenne/app/ObszarUzupelnieniaZabudowy/PL.ZIPPZP.12052/241715-POG/1POG-200OUZ/20260526T053048>

przestrzen nazw PL.ZIPPZP.12052/241715-POG

lokalny id 1POG-200OUZ

wersja id 20260526T053048

początek wersji obiektu 2026-05-26T05:30:48

oznaczenie 200OUZ

symbol OUZ

obowiązuje od 2026-05-26


obowiązuje do obecnie

status w opracowaniu
<https://inspire.ec.europa.eu/codelist/ProcessStepGeneralValue/elaboration>

charakter ustalenia ogólnie wiążące
<https://inspire.ec.europa.eu/codelist/RegulationNatureValue/generallyBinding>

geometria



plan	https://www.gov.pl/zagospodarowanieprzestrzenne/app/AktPlanowaniaPrzestrzennego/PL.ZIPPZP.12052/241715-POG/1POG
obszar uzupelnienia zabudowy	PL.ZIPPZP.12052_241715-POG_1POG-201OUZ_20260526T053048
identfier	https://www.gov.pl/zagospodarowanieprzestrzenne/app/ObszarUzupelnieniaZabudowy/PL.ZIPPZP.12052/241715-POG/1POG-201OUZ/20260526T053048
przestrzen nazw	PL.ZIPPZP.12052/241715-POG
lokalny id	1POG-201OUZ
wersja id	20260526T053048
początek wersji obiektu	2026-05-26T05:30:48
oznaczenie	201OUZ
symbol	OUZ
obowiązuje od	2026-05-26
obowiązuje do	obecnie
status	w opracowaniu https://inspire.ec.europa.eu/codelist/ProcessStepGeneralValue/elaboration
charakter ustalenia	ogólnie wiążące https://inspire.ec.europa.eu/codelist/RegulationNatureValue/generallyBinding
geometria	
plan	https://www.gov.pl/zagospodarowanieprzestrzenne/app/AktPlanowaniaPrzestrzennego/PL.ZIPPZP.12052/241715-POG/1POG

obszar uzupelnienia zabudowy	PL.ZIPPZP.12052_241715-POG_1POG-202OUZ_20260526T053048
identfier	https://www.gov.pl/zagospodarowanieprzestrzenne/app/ObszarUzupelnieniaZabudowy/PL.ZIPPZP.12052/241715-POG/1POG-202OUZ/20260526T053048
przestrzen nazw	PL.ZIPPZP.12052/241715-POG
lokalny id	1POG-202OUZ
wersja id	20260526T053048
początek wersji obiektu	2026-05-26T05:30:48
oznaczenie	202OUZ
symbol	OUZ
obowiązuje od	2026-05-26
obowiązuje do	obecnie

status w opracowaniu
<https://inspire.ec.europa.eu/codelist/ProcessStepGeneralValue/elaboration>

charakter ustalenia ogólnie wiążące
<https://inspire.ec.europa.eu/codelist/RegulationNatureValue/generallyBinding>

geometria



plan <https://www.gov.pl/zagospodarowanieprzestrzenne/app/AktPlanowaniaPrzestrzennego/PL.ZIPPZP.12052/241715-POG/1POG>

obszar uzupełnienia zabudowy PL.ZIPPZP.12052_241715-POG_1POG-203OUZ_20260526T053048

identyfier <https://www.gov.pl/zagospodarowanieprzestrzenne/app/ObszarUzupelnieniaZabudowy/PL.ZIPPZP.12052/241715-POG/1POG-203OUZ/20260526T053048>

przestrzen nazw PL.ZIPPZP.12052/241715-POG

lokalny id 1POG-203OUZ

wersja id 20260526T053048

początek wersji obiektu 2026-05-26T05:30:48

oznaczenie 203OUZ

symbol OUZ

obowiązuje od 2026-05-26

obowiązuje do obecnie

status w opracowaniu
<https://inspire.ec.europa.eu/codelist/ProcessStepGeneralValue/elaboration>

charakter ustalenia ogólnie wiążące
<https://inspire.ec.europa.eu/codelist/RegulationNatureValue/generallyBinding>

geometria



plan	https://www.gov.pl/zagospodarowanieprzestrzenne/app/AktPlanowaniaPrzestrzennego/PL.ZIPPZP.12052/241715-POG/1POG
obszar uzupelnienia zabudowy	PL.ZIPPZP.12052_241715-POG_1POG-204OUZ_20260526T053048
identfier	https://www.gov.pl/zagospodarowanieprzestrzenne/app/ObszarUzupelnieniaZabudowy/PL.ZIPPZP.12052/241715-POG/1POG-204OUZ/20260526T053048
przestrzen nazw	PL.ZIPPZP.12052/241715-POG
lokalny id	1POG-204OUZ
wersja id	20260526T053048
początek wersji obiektu	2026-05-26T05:30:48
oznaczenie	204OUZ
symbol	OUZ
obowiązuje od	2026-05-26
obowiązuje do	obecnie
status	w opracowaniu https://inspire.ec.europa.eu/codelist/ProcessStepGeneralValue/elaboration
charakter ustalenia	ogólnie wiążące https://inspire.ec.europa.eu/codelist/RegulationNatureValue/generallyBinding
geometria	
plan	https://www.gov.pl/zagospodarowanieprzestrzenne/app/AktPlanowaniaPrzestrzennego/PL.ZIPPZP.12052/241715-POG/1POG

obszar uzupelnienia zabudowy	PL.ZIPPZP.12052_241715-POG_1POG-205OUZ_20260526T053048
identfier	https://www.gov.pl/zagospodarowanieprzestrzenne/app/ObszarUzupelnieniaZabudowy/PL.ZIPPZP.12052/241715-POG/1POG-205OUZ/20260526T053048
przestrzen nazw	PL.ZIPPZP.12052/241715-POG
lokalny id	1POG-205OUZ
wersja id	20260526T053048
początek wersji obiektu	2026-05-26T05:30:48
oznaczenie	205OUZ
symbol	OUZ
obowiązuje od	2026-05-26
obowiązuje do	obecnie

status w opracowaniu
<https://inspire.ec.europa.eu/codelist/ProcessStepGeneralValue/elaboration>

charakter ustalenia ogólnie wiążące
<https://inspire.ec.europa.eu/codelist/RegulationNatureValue/generallyBinding>

geometria



plan <https://www.gov.pl/zagospodarowanieprzestrzenne/app/AktPlanowaniaPrzestrzennego/PL.ZIPPZP.12052/241715-POG/1POG>

obszar uzupełnienia zabudowy PL.ZIPPZP.12052_241715-POG_1POG-206OUZ_20260526T053048

identyfier <https://www.gov.pl/zagospodarowanieprzestrzenne/app/ObszarUzupelnieniaZabudowy/PL.ZIPPZP.12052/241715-POG/1POG-206OUZ/20260526T053048>

przestrzen nazw PL.ZIPPZP.12052/241715-POG

lokalny id 1POG-206OUZ

wersja id 20260526T053048

początek wersji obiektu 2026-05-26T05:30:48

oznaczenie 206OUZ

symbol OUZ

obowiązuje od 2026-05-26

obowiązuje do obecnie

status w opracowaniu
<https://inspire.ec.europa.eu/codelist/ProcessStepGeneralValue/elaboration>

charakter ustalenia ogólnie wiążące
<https://inspire.ec.europa.eu/codelist/RegulationNatureValue/generallyBinding>

geometria



plan	https://www.gov.pl/zagospodarowanieprzestrzenne/app/AktPlanowaniaPrzestrzennego/PL.ZIPPZP.12052/241715-POG/1POG
obszar uzupelnienia zabudowy	PL.ZIPPZP.12052_241715-POG_1POG-207OUZ_20260526T053048
identfier	https://www.gov.pl/zagospodarowanieprzestrzenne/app/ObszarUzupelnieniaZabudowy/PL.ZIPPZP.12052/241715-POG/1POG-207OUZ/20260526T053048
przestrzen nazw	PL.ZIPPZP.12052/241715-POG
lokalny id	1POG-207OUZ
wersja id	20260526T053048
początek wersji obiektu	2026-05-26T05:30:48
oznaczenie	207OUZ
symbol	OUZ
obowiązuje od	2026-05-26
obowiązuje do	obecnie
status	w opracowaniu https://inspire.ec.europa.eu/codelist/ProcessStepGeneralValue/elaboration
charakter ustalenia	ogólnie wiążące https://inspire.ec.europa.eu/codelist/RegulationNatureValue/generallyBinding
geometria	
plan	https://www.gov.pl/zagospodarowanieprzestrzenne/app/AktPlanowaniaPrzestrzennego/PL.ZIPPZP.12052/241715-POG/1POG

obszar uzupelnienia zabudowy	PL.ZIPPZP.12052_241715-POG_1POG-208OUZ_20260526T053048
identfier	https://www.gov.pl/zagospodarowanieprzestrzenne/app/ObszarUzupelnieniaZabudowy/PL.ZIPPZP.12052/241715-POG/1POG-208OUZ/20260526T053048
przestrzen nazw	PL.ZIPPZP.12052/241715-POG
lokalny id	1POG-208OUZ
wersja id	20260526T053048
początek wersji obiektu	2026-05-26T05:30:48
oznaczenie	208OUZ
symbol	OUZ
obowiązuje od	2026-05-26
obowiązuje do	obecnie

status w opracowaniu
<https://inspire.ec.europa.eu/codelist/ProcessStepGeneralValue/elaboration>

charakter ustalenia ogólnie wiążące
<https://inspire.ec.europa.eu/codelist/RegulationNatureValue/generallyBinding>

geometria



plan <https://www.gov.pl/zagospodarowanieprzestrzenne/app/AktPlanowaniaPrzestrzennego/PL.ZIPPZP.12052/241715-POG/1POG>

obszar uzupełnienia zabudowy PL.ZIPPZP.12052_241715-POG_1POG-209OUZ_20260526T053048

identyfier <https://www.gov.pl/zagospodarowanieprzestrzenne/app/ObszarUzupelnieniaZabudowy/PL.ZIPPZP.12052/241715-POG/1POG-209OUZ/20260526T053048>

przestrzen nazw PL.ZIPPZP.12052/241715-POG

lokalny id 1POG-209OUZ

wersja id 20260526T053048

początek wersji obiektu 2026-05-26T05:30:48

oznaczenie 209OUZ

symbol OUZ

obowiązuje od 2026-05-26

obowiązuje do obecnie

status w opracowaniu
<https://inspire.ec.europa.eu/codelist/ProcessStepGeneralValue/elaboration>

charakter ustalenia ogólnie wiążące
<https://inspire.ec.europa.eu/codelist/RegulationNatureValue/generallyBinding>


geometria



plan	https://www.gov.pl/zagospodarowanieprzestrzenne/app/AktPlanowaniaPrzestrzennego/PL.ZIPPZP.12052/241715-POG/1POG
obszar uzupelnienia zabudowy	PL.ZIPPZP.12052_241715-POG_1POG-210OUZ_20260526T053048
identfier	https://www.gov.pl/zagospodarowanieprzestrzenne/app/ObszarUzupelnieniaZabudowy/PL.ZIPPZP.12052/241715-POG/1POG-210OUZ/20260526T053048
przestrzen nazw	PL.ZIPPZP.12052/241715-POG
lokalny id	1POG-210OUZ
wersja id	20260526T053048
początek wersji obiektu	2026-05-26T05:30:48
oznaczenie	210OUZ
symbol	OUZ
obowiązuje od	2026-05-26
obowiązuje do	obecnie
status	w opracowaniu https://inspire.ec.europa.eu/codelist/ProcessStepGeneralValue/elaboration
charakter ustalenia	ogólnie wiążące https://inspire.ec.europa.eu/codelist/RegulationNatureValue/generallyBinding
geometria	
plan	https://www.gov.pl/zagospodarowanieprzestrzenne/app/AktPlanowaniaPrzestrzennego/PL.ZIPPZP.12052/241715-POG/1POG

obszar uzupelnienia zabudowy	PL.ZIPPZP.12052_241715-POG_1POG-211OUZ_20260526T053048
identfier	https://www.gov.pl/zagospodarowanieprzestrzenne/app/ObszarUzupelnieniaZabudowy/PL.ZIPPZP.12052/241715-POG/1POG-211OUZ/20260526T053048
przestrzen nazw	PL.ZIPPZP.12052/241715-POG
lokalny id	1POG-211OUZ
wersja id	20260526T053048
początek wersji obiektu	2026-05-26T05:30:48
oznaczenie	211OUZ
symbol	OUZ
obowiązuje od	2026-05-26
obowiązuje do	obecnie

status	w opracowaniu https://inspire.ec.europa.eu/codelist/ProcessStepGeneralValue/elaboration
charakter ustalenia	ogólnie wiążące https://inspire.ec.europa.eu/codelist/RegulationNatureValue/generallyBinding
geometria	
plan	https://www.gov.pl/zagospodarowanieprzestrzenne/app/AktPlanowaniaPrzestrzennego/PL.ZIPPZP.12052/241715-POG/1POG
obszar uzupełnienia zabudowy	PL.ZIPPZP.12052_241715-POG_1POG-212OUZ_20260526T053048
identyfier	https://www.gov.pl/zagospodarowanieprzestrzenne/app/ObszarUzupelnieniaZabudowy/PL.ZIPPZP.12052/241715-POG/1POG-212OUZ/20260526T053048
przestrzen nazw	PL.ZIPPZP.12052/241715-POG
lokalny id	1POG-212OUZ
wersja id	20260526T053048
początek wersji obiektu	2026-05-26T05:30:48
oznaczenie	212OUZ
symbol	OUZ
obowiązuje od	2026-05-26
obowiązuje do	obecnie
status	w opracowaniu https://inspire.ec.europa.eu/codelist/ProcessStepGeneralValue/elaboration
charakter ustalenia	ogólnie wiążące https://inspire.ec.europa.eu/codelist/RegulationNatureValue/generallyBinding
geometria	

plan	https://www.gov.pl/zagospodarowanieprzestrzenne/app/AktPlanowaniaPrzestrzennego/PL.ZIPPZP.12052/241715-POG/1POG
obszar uzupelnienia zabudowy	PL.ZIPPZP.12052_241715-POG_1POG-213OUZ_20260526T053048
identfier	https://www.gov.pl/zagospodarowanieprzestrzenne/app/ObszarUzupelnieniaZabudowy/PL.ZIPPZP.12052/241715-POG/1POG-213OUZ/20260526T053048
przestrzen nazw	PL.ZIPPZP.12052/241715-POG
lokalny id	1POG-213OUZ
wersja id	20260526T053048
początek wersji obiektu	2026-05-26T05:30:48
oznaczenie	213OUZ
symbol	OUZ
obowiązuje od	2026-05-26
obowiązuje do	obecnie
status	w opracowaniu https://inspire.ec.europa.eu/codelist/ProcessStepGeneralValue/elaboration
charakter ustalenia	ogólnie wiążące https://inspire.ec.europa.eu/codelist/RegulationNatureValue/generallyBinding
geometria	
plan	https://www.gov.pl/zagospodarowanieprzestrzenne/app/AktPlanowaniaPrzestrzennego/PL.ZIPPZP.12052/241715-POG/1POG

obszar uzupelnienia zabudowy	PL.ZIPPZP.12052_241715-POG_1POG-214OUZ_20260526T053048
identfier	https://www.gov.pl/zagospodarowanieprzestrzenne/app/ObszarUzupelnieniaZabudowy/PL.ZIPPZP.12052/241715-POG/1POG-214OUZ/20260526T053048
przestrzen nazw	PL.ZIPPZP.12052/241715-POG
lokalny id	1POG-214OUZ
wersja id	20260526T053048
początek wersji obiektu	2026-05-26T05:30:48
oznaczenie	214OUZ
symbol	OUZ
obowiązuje od	2026-05-26
obowiązuje do	obecnie

status w opracowaniu
<https://inspire.ec.europa.eu/codelist/ProcessStepGeneralValue/elaboration>

charakter ustalenia ogólnie wiążące
<https://inspire.ec.europa.eu/codelist/RegulationNatureValue/generallyBinding>

geometria



plan <https://www.gov.pl/zagospodarowanieprzestrzenne/app/AktPlanowaniaPrzestrzennego/PL.ZIPPZP.12052/241715-POG/1POG>

obszar uzupełnienia zabudowy PL.ZIPPZP.12052_241715-POG_1POG-215OUZ_20260526T053048

identyfier <https://www.gov.pl/zagospodarowanieprzestrzenne/app/ObszarUzupelnieniaZabudowy/PL.ZIPPZP.12052/241715-POG/1POG-215OUZ/20260526T053048>

przestrzen nazw PL.ZIPPZP.12052/241715-POG

lokalny id 1POG-215OUZ

wersja id 20260526T053048

początek wersji obiektu 2026-05-26T05:30:48

oznaczenie 215OUZ

symbol OUZ

obowiązuje od 2026-05-26


obowiązuje do obecnie

status w opracowaniu
<https://inspire.ec.europa.eu/codelist/ProcessStepGeneralValue/elaboration>

charakter ustalenia ogólnie wiążące
<https://inspire.ec.europa.eu/codelist/RegulationNatureValue/generallyBinding>

geometria



plan	https://www.gov.pl/zagospodarowanieprzestrzenne/app/AktPlanowaniaPrzestrzennego/PL.ZIPPZP.12052/241715-POG/1POG
obszar uzupelnienia zabudowy	PL.ZIPPZP.12052_241715-POG_1POG-216OUZ_20260526T053048
identfier	https://www.gov.pl/zagospodarowanieprzestrzenne/app/ObszarUzupelnieniaZabudowy/PL.ZIPPZP.12052/241715-POG/1POG-216OUZ/20260526T053048
przestrzen nazw	PL.ZIPPZP.12052/241715-POG
lokalny id	1POG-216OUZ
wersja id	20260526T053048
początek wersji obiektu	2026-05-26T05:30:48
oznaczenie	216OUZ
symbol	OUZ
obowiązuje od	2026-05-26
obowiązuje do	obecnie
status	w opracowaniu https://inspire.ec.europa.eu/codelist/ProcessStepGeneralValue/elaboration
charakter ustalenia	ogólnie wiążące https://inspire.ec.europa.eu/codelist/RegulationNatureValue/generallyBinding
geometria	
plan	https://www.gov.pl/zagospodarowanieprzestrzenne/app/AktPlanowaniaPrzestrzennego/PL.ZIPPZP.12052/241715-POG/1POG

obszar uzupelnienia zabudowy	PL.ZIPPZP.12052_241715-POG_1POG-217OUZ_20260526T053048
identfier	https://www.gov.pl/zagospodarowanieprzestrzenne/app/ObszarUzupelnieniaZabudowy/PL.ZIPPZP.12052/241715-POG/1POG-217OUZ/20260526T053048
przestrzen nazw	PL.ZIPPZP.12052/241715-POG
lokalny id	1POG-217OUZ
wersja id	20260526T053048
początek wersji obiektu	2026-05-26T05:30:48
oznaczenie	217OUZ
symbol	OUZ
obowiązuje od	2026-05-26
obowiązuje do	obecnie

status w opracowaniu
<https://inspire.ec.europa.eu/codelist/ProcessStepGeneralValue/elaboration>

charakter ustalenia ogólnie wiążące
<https://inspire.ec.europa.eu/codelist/RegulationNatureValue/generallyBinding>

geometria



plan <https://www.gov.pl/zagospodarowanieprzestrzenne/app/AktPlanowaniaPrzestrzennego/PL.ZIPPZP.12052/241715-POG/1POG>

obszar uzupełnienia zabudowy PL.ZIPPZP.12052_241715-POG_1POG-218OUZ_20260526T053048

identyfier <https://www.gov.pl/zagospodarowanieprzestrzenne/app/ObszarUzupelnieniaZabudowy/PL.ZIPPZP.12052/241715-POG/1POG-218OUZ/20260526T053048>

przestrzen nazw PL.ZIPPZP.12052/241715-POG

lokalny id 1POG-218OUZ

wersja id 20260526T053048

początek wersji obiektu 2026-05-26T05:30:48

oznaczenie 218OUZ

symbol OUZ

obowiązuje od 2026-05-26


obowiązuje do obecnie

status w opracowaniu
<https://inspire.ec.europa.eu/codelist/ProcessStepGeneralValue/elaboration>

charakter ustalenia ogólnie wiążące
<https://inspire.ec.europa.eu/codelist/RegulationNatureValue/generallyBinding>

geometria



plan	https://www.gov.pl/zagospodarowanieprzestrzenne/app/AktPlanowaniaPrzestrzennego/PL.ZIPPZP.12052/241715-POG/1POG
obszar uzupelnienia zabudowy	PL.ZIPPZP.12052_241715-POG_1POG-219OUZ_20260526T053048
identfier	https://www.gov.pl/zagospodarowanieprzestrzenne/app/ObszarUzupelnieniaZabudowy/PL.ZIPPZP.12052/241715-POG/1POG-219OUZ/20260526T053048
przestrzen nazw	PL.ZIPPZP.12052/241715-POG
lokalny id	1POG-219OUZ
wersja id	20260526T053048
początek wersji obiektu	2026-05-26T05:30:48
oznaczenie	219OUZ
symbol	OUZ
obowiązuje od	2026-05-26
obowiązuje do	obecnie
status	w opracowaniu https://inspire.ec.europa.eu/codelist/ProcessStepGeneralValue/elaboration
charakter ustalenia	ogólnie wiążące https://inspire.ec.europa.eu/codelist/RegulationNatureValue/generallyBinding
geometria	
plan	https://www.gov.pl/zagospodarowanieprzestrzenne/app/AktPlanowaniaPrzestrzennego/PL.ZIPPZP.12052/241715-POG/1POG

obszar uzupelnienia zabudowy	PL.ZIPPZP.12052_241715-POG_1POG-220OUZ_20260526T053048
identfier	https://www.gov.pl/zagospodarowanieprzestrzenne/app/ObszarUzupelnieniaZabudowy/PL.ZIPPZP.12052/241715-POG/1POG-220OUZ/20260526T053048
przestrzen nazw	PL.ZIPPZP.12052/241715-POG
lokalny id	1POG-220OUZ
wersja id	20260526T053048
początek wersji obiektu	2026-05-26T05:30:48
oznaczenie	220OUZ
symbol	OUZ
obowiązuje od	2026-05-26
obowiązuje do	obecnie

status w opracowaniu
<https://inspire.ec.europa.eu/codelist/ProcessStepGeneralValue/elaboration>

charakter ustalenia ogólnie wiążące
<https://inspire.ec.europa.eu/codelist/RegulationNatureValue/generallyBinding>

geometria



plan <https://www.gov.pl/zagospodarowanieprzestrzenne/app/AktPlanowaniaPrzestrzennego/PL.ZIPPZP.12052/241715-POG/1POG>

obszar uzupełnienia zabudowy PL.ZIPPZP.12052_241715-POG_1POG-221OUZ_20260526T053048

identyfier <https://www.gov.pl/zagospodarowanieprzestrzenne/app/ObszarUzupelnieniaZabudowy/PL.ZIPPZP.12052/241715-POG/1POG-221OUZ/20260526T053048>

przestrzen nazw PL.ZIPPZP.12052/241715-POG

lokalny id 1POG-221OUZ

wersja id 20260526T053048

początek wersji obiektu 2026-05-26T05:30:48

oznaczenie 221OUZ

symbol OUZ

obowiązuje od 2026-05-26

obowiązuje do obecnie

status w opracowaniu
<https://inspire.ec.europa.eu/codelist/ProcessStepGeneralValue/elaboration>

charakter ustalenia ogólnie wiążące
<https://inspire.ec.europa.eu/codelist/RegulationNatureValue/generallyBinding>

geometria



