



## Podgląd zawartości pliku GML

### Informacje o pliku

Nazwa jednostki i identyfikator TERYT: **Węgierska Górka (241715) / Powiat żywiecki / ŚLĄSKIE**

Typ aktu planowania przestrzennego: **plan ogólny gminy (POG)**

Zawartość: **akt planowania przestrzennego lub zbiór aktów planowania przestrzennego**

### Raport walidacji pliku

 **Dane w pliku są zgodne ze schematem aplikacyjnym oraz specyfikacją danych**

Walidator wersja: 4.0.6

Plik o idIIP = PL.ZIPPZP.12052\_241715-POG\_1POG\_20260526T145951 w dniu 06.07.2026 jest zgodny ze schematem aplikacyjnym GML Planowanie przestrzenne 2.0 oraz specyfikacją danych.

Adres serwisu: <https://www.gov.pl/zagospodarowanieprzestrzenne>

Adres usługi walidacji: [https://aplikacje.gov.pl/app/gov\\_xml\\_validator](https://aplikacje.gov.pl/app/gov_xml_validator)

### Zawartość pliku

#### Dokument zawiera:

Akty planowania przestrzennego: 1

Dokumenty formalne: 1

Strefy planistyczne: 716

Obszary uzupełnienia zabudowy: 221

### Informacje ogólne o pliku GML:

#### Akt planowania przestrzennego

<b>akt planowania przestrzennego</b>	PL.ZIPPZP.12052_241715-POG_1POG_20260526T145951
<b>identfier</b>	<a href="https://www.gov.pl/zagospodarowanieprzestrzenne/app/AktPlanowaniaPrzestrzennego/PL.ZIPPZP.12052/241715-POG/1POG/20260526T145951">https://www.gov.pl/zagospodarowanieprzestrzenne/app/AktPlanowaniaPrzestrzennego/PL.ZIPPZP.12052/241715-POG/1POG/20260526T145951</a>
<b>przestrzen nazw</b>	PL.ZIPPZP.12052/241715-POG
<b>lokalny id</b>	1POG
<b>wersja id</b>	20260526T145951
<b>poczatek wersji obiektu</b>	2026-05-26T14:59:51
<b>tytul</b>	Plan ogólny Gminy Węgierska Górka
<b>obowiazuje od</b>	2026-04-22
<b>obowiazuje do</b>	obecnie
<b>typ planu</b>	plan ogólny gminy <a href="https://www.gov.pl/static/zagospodarowanieprzestrzenne/codelist/TypAktuPlanowaniaPrzestrzennegoKod/planOgolnyGminy">https://www.gov.pl/static/zagospodarowanieprzestrzenne/codelist/TypAktuPlanowaniaPrzestrzennegoKod/planOgolnyGminy</a>
<b>poziom hierarchii</b>	lokalny <a href="https://inspire.ec.europa.eu/codelist/LevelOfSpatialPlanValue/local">https://inspire.ec.europa.eu/codelist/LevelOfSpatialPlanValue/local</a>
<b>status</b>	w opracowaniu <a href="https://inspire.ec.europa.eu/codelist/ProcessStepGeneralValue/elaboration">https://inspire.ec.europa.eu/codelist/ProcessStepGeneralValue/elaboration</a>
<b>modyfikacja</b>	nie

**układ odniesienia przestrzennego** [EPSG 2177 \(PL - 2000 - 6\)](#)

**zasieg przestrzenny**



**dokument przystępujący** [https://www.gov.pl/zagospodarowanieprzestrzenne/app/DokumentFormalny/PL.ZIPPZP.12052/241715-POG/0007\\_III\\_32\\_2025\\_doc\\_przystapienie](https://www.gov.pl/zagospodarowanieprzestrzenne/app/DokumentFormalny/PL.ZIPPZP.12052/241715-POG/0007_III_32_2025_doc_przystapienie)

**wydzialenie planistyczne** <https://www.gov.pl/zagospodarowanieprzestrzenne/app/StrefaPlanistyczna/PL.ZIPPZP.12052/241715-POG/1POG-5SJ/20260609T090400>

**wydzialenie planistyczne** <https://www.gov.pl/zagospodarowanieprzestrzenne/app/StrefaPlanistyczna/PL.ZIPPZP.12052/241715-POG/1POG-1SN/20260609T090400>

**wydzialenie planistyczne** <https://www.gov.pl/zagospodarowanieprzestrzenne/app/StrefaPlanistyczna/PL.ZIPPZP.12052/241715-POG/1POG-3SK/20260609T090400>

**wydzialenie planistyczne** <https://www.gov.pl/zagospodarowanieprzestrzenne/app/StrefaPlanistyczna/PL.ZIPPZP.12052/241715-POG/1POG-1SK/20260609T090400>

**wydzialenie planistyczne** <https://www.gov.pl/zagospodarowanieprzestrzenne/app/StrefaPlanistyczna/PL.ZIPPZP.12052/241715-POG/1POG-2SK/20260609T090400>

**wydzialenie planistyczne** <https://www.gov.pl/zagospodarowanieprzestrzenne/app/StrefaPlanistyczna/PL.ZIPPZP.12052/241715-POG/1POG-6SC/20260609T090400>

**wydzialenie planistyczne** <https://www.gov.pl/zagospodarowanieprzestrzenne/app/StrefaPlanistyczna/PL.ZIPPZP.12052/241715-POG/1POG-4SC/20260609T090400>

**wydzialenie planistyczne** <https://www.gov.pl/zagospodarowanieprzestrzenne/app/StrefaPlanistyczna/PL.ZIPPZP.12052/241715-POG/1POG-2SC/20260609T090400>

**wydzialenie planistyczne** <https://www.gov.pl/zagospodarowanieprzestrzenne/app/StrefaPlanistyczna/PL.ZIPPZP.12052/241715-POG/1POG-1SC/20260609T090400>

**wydzialenie planistyczne** <https://www.gov.pl/zagospodarowanieprzestrzenne/app/StrefaPlanistyczna/PL.ZIPPZP.12052/241715-POG/1POG-405SJ/20260609T090400>

**wydzialenie planistyczne** <https://www.gov.pl/zagospodarowanieprzestrzenne/app/StrefaPlanistyczna/PL.ZIPPZP.12052/241715-POG/1POG-404SJ/20260609T090400>

**wydzialenie planistyczne** <https://www.gov.pl/zagospodarowanieprzestrzenne/app/StrefaPlanistyczna/PL.ZIPPZP.12052/241715-POG/1POG-15SP/20260609T090400>

<b>wydziałenie planistyczne</b>	<a href="https://www.gov.pl/zagospodarowanieprzestrzenne/app/StrefaPlanistyczna/PL.ZIPPZP.12052/241715-POG/1POG-4SK/20260609T090400">https://www.gov.pl/zagospodarowanieprzestrzenne/app/StrefaPlanistyczna/PL.ZIPPZP.12052/241715-POG/1POG-4SK/20260609T090400</a>
<b>wydziałenie planistyczne</b>	<a href="https://www.gov.pl/zagospodarowanieprzestrzenne/app/StrefaPlanistyczna/PL.ZIPPZP.12052/241715-POG/1POG-5SK/20260609T090400">https://www.gov.pl/zagospodarowanieprzestrzenne/app/StrefaPlanistyczna/PL.ZIPPZP.12052/241715-POG/1POG-5SK/20260609T090400</a>
<b>wydziałenie planistyczne</b>	<a href="https://www.gov.pl/zagospodarowanieprzestrzenne/app/StrefaPlanistyczna/PL.ZIPPZP.12052/241715-POG/1POG-13SW/20260609T090400">https://www.gov.pl/zagospodarowanieprzestrzenne/app/StrefaPlanistyczna/PL.ZIPPZP.12052/241715-POG/1POG-13SW/20260609T090400</a>
<b>wydziałenie planistyczne</b>	<a href="https://www.gov.pl/zagospodarowanieprzestrzenne/app/StrefaPlanistyczna/PL.ZIPPZP.12052/241715-POG/1POG-27SO/20260609T090400">https://www.gov.pl/zagospodarowanieprzestrzenne/app/StrefaPlanistyczna/PL.ZIPPZP.12052/241715-POG/1POG-27SO/20260609T090400</a>
<b>wydziałenie planistyczne</b>	<a href="https://www.gov.pl/zagospodarowanieprzestrzenne/app/StrefaPlanistyczna/PL.ZIPPZP.12052/241715-POG/1POG-8SK/20260609T090400">https://www.gov.pl/zagospodarowanieprzestrzenne/app/StrefaPlanistyczna/PL.ZIPPZP.12052/241715-POG/1POG-8SK/20260609T090400</a>
<b>wydziałenie planistyczne</b>	<a href="https://www.gov.pl/zagospodarowanieprzestrzenne/app/StrefaPlanistyczna/PL.ZIPPZP.12052/241715-POG/1POG-8SW/20260609T090400">https://www.gov.pl/zagospodarowanieprzestrzenne/app/StrefaPlanistyczna/PL.ZIPPZP.12052/241715-POG/1POG-8SW/20260609T090400</a>
<b>wydziałenie planistyczne</b>	<a href="https://www.gov.pl/zagospodarowanieprzestrzenne/app/StrefaPlanistyczna/PL.ZIPPZP.12052/241715-POG/1POG-10SU/20260609T090400">https://www.gov.pl/zagospodarowanieprzestrzenne/app/StrefaPlanistyczna/PL.ZIPPZP.12052/241715-POG/1POG-10SU/20260609T090400</a>
<b>wydziałenie planistyczne</b>	<a href="https://www.gov.pl/zagospodarowanieprzestrzenne/app/StrefaPlanistyczna/PL.ZIPPZP.12052/241715-POG/1POG-13SK/20260609T090400">https://www.gov.pl/zagospodarowanieprzestrzenne/app/StrefaPlanistyczna/PL.ZIPPZP.12052/241715-POG/1POG-13SK/20260609T090400</a>
<b>wydziałenie planistyczne</b>	<a href="https://www.gov.pl/zagospodarowanieprzestrzenne/app/StrefaPlanistyczna/PL.ZIPPZP.12052/241715-POG/1POG-16SU/20260609T090400">https://www.gov.pl/zagospodarowanieprzestrzenne/app/StrefaPlanistyczna/PL.ZIPPZP.12052/241715-POG/1POG-16SU/20260609T090400</a>
<b>wydziałenie planistyczne</b>	<a href="https://www.gov.pl/zagospodarowanieprzestrzenne/app/StrefaPlanistyczna/PL.ZIPPZP.12052/241715-POG/1POG-2SH/20260609T090400">https://www.gov.pl/zagospodarowanieprzestrzenne/app/StrefaPlanistyczna/PL.ZIPPZP.12052/241715-POG/1POG-2SH/20260609T090400</a>
<b>wydziałenie planistyczne</b>	<a href="https://www.gov.pl/zagospodarowanieprzestrzenne/app/StrefaPlanistyczna/PL.ZIPPZP.12052/241715-POG/1POG-7SW/20260609T090400">https://www.gov.pl/zagospodarowanieprzestrzenne/app/StrefaPlanistyczna/PL.ZIPPZP.12052/241715-POG/1POG-7SW/20260609T090400</a>
<b>wydziałenie planistyczne</b>	<a href="https://www.gov.pl/zagospodarowanieprzestrzenne/app/StrefaPlanistyczna/PL.ZIPPZP.12052/241715-POG/1POG-2SW/20260609T090400">https://www.gov.pl/zagospodarowanieprzestrzenne/app/StrefaPlanistyczna/PL.ZIPPZP.12052/241715-POG/1POG-2SW/20260609T090400</a>
<b>wydziałenie planistyczne</b>	<a href="https://www.gov.pl/zagospodarowanieprzestrzenne/app/StrefaPlanistyczna/PL.ZIPPZP.12052/241715-POG/1POG-5SU/20260609T090400">https://www.gov.pl/zagospodarowanieprzestrzenne/app/StrefaPlanistyczna/PL.ZIPPZP.12052/241715-POG/1POG-5SU/20260609T090400</a>
<b>wydziałenie planistyczne</b>	<a href="https://www.gov.pl/zagospodarowanieprzestrzenne/app/StrefaPlanistyczna/PL.ZIPPZP.12052/241715-POG/1POG-3SW/20260609T090400">https://www.gov.pl/zagospodarowanieprzestrzenne/app/StrefaPlanistyczna/PL.ZIPPZP.12052/241715-POG/1POG-3SW/20260609T090400</a>
<b>wydziałenie planistyczne</b>	<a href="https://www.gov.pl/zagospodarowanieprzestrzenne/app/StrefaPlanistyczna/PL.ZIPPZP.12052/241715-POG/1POG-113SJ/20260609T090400">https://www.gov.pl/zagospodarowanieprzestrzenne/app/StrefaPlanistyczna/PL.ZIPPZP.12052/241715-POG/1POG-113SJ/20260609T090400</a>
<b>wydziałenie planistyczne</b>	<a href="https://www.gov.pl/zagospodarowanieprzestrzenne/app/StrefaPlanistyczna/PL.ZIPPZP.12052/241715-POG/1POG-1SI/20260609T090400">https://www.gov.pl/zagospodarowanieprzestrzenne/app/StrefaPlanistyczna/PL.ZIPPZP.12052/241715-POG/1POG-1SI/20260609T090400</a>
<b>wydziałenie planistyczne</b>	<a href="https://www.gov.pl/zagospodarowanieprzestrzenne/app/StrefaPlanistyczna/PL.ZIPPZP.12052/241715-POG/1POG-107SJ/20260609T090400">https://www.gov.pl/zagospodarowanieprzestrzenne/app/StrefaPlanistyczna/PL.ZIPPZP.12052/241715-POG/1POG-107SJ/20260609T090400</a>

<b>wydziałenie planistyczne</b>	<a href="https://www.gov.pl/zagospodarowanieprzestrzenne/app/StrefaPlanistyczna/PL.ZIPPZP.12052/241715-POG/1POG-3SU/20260609T090400">https://www.gov.pl/zagospodarowanieprzestrzenne/app/StrefaPlanistyczna/PL.ZIPPZP.12052/241715-POG/1POG-3SU/20260609T090400</a>
<b>wydziałenie planistyczne</b>	<a href="https://www.gov.pl/zagospodarowanieprzestrzenne/app/StrefaPlanistyczna/PL.ZIPPZP.12052/241715-POG/1POG-8SU/20260609T090400">https://www.gov.pl/zagospodarowanieprzestrzenne/app/StrefaPlanistyczna/PL.ZIPPZP.12052/241715-POG/1POG-8SU/20260609T090400</a>
<b>wydziałenie planistyczne</b>	<a href="https://www.gov.pl/zagospodarowanieprzestrzenne/app/StrefaPlanistyczna/PL.ZIPPZP.12052/241715-POG/1POG-4SU/20260609T090400">https://www.gov.pl/zagospodarowanieprzestrzenne/app/StrefaPlanistyczna/PL.ZIPPZP.12052/241715-POG/1POG-4SU/20260609T090400</a>
<b>wydziałenie planistyczne</b>	<a href="https://www.gov.pl/zagospodarowanieprzestrzenne/app/StrefaPlanistyczna/PL.ZIPPZP.12052/241715-POG/1POG-5SU/20260609T090400">https://www.gov.pl/zagospodarowanieprzestrzenne/app/StrefaPlanistyczna/PL.ZIPPZP.12052/241715-POG/1POG-5SU/20260609T090400</a>
<b>wydziałenie planistyczne</b>	<a href="https://www.gov.pl/zagospodarowanieprzestrzenne/app/StrefaPlanistyczna/PL.ZIPPZP.12052/241715-POG/1POG-98SJ/20260609T090400">https://www.gov.pl/zagospodarowanieprzestrzenne/app/StrefaPlanistyczna/PL.ZIPPZP.12052/241715-POG/1POG-98SJ/20260609T090400</a>
<b>wydziałenie planistyczne</b>	<a href="https://www.gov.pl/zagospodarowanieprzestrzenne/app/StrefaPlanistyczna/PL.ZIPPZP.12052/241715-POG/1POG-9SK/20260609T090400">https://www.gov.pl/zagospodarowanieprzestrzenne/app/StrefaPlanistyczna/PL.ZIPPZP.12052/241715-POG/1POG-9SK/20260609T090400</a>
<b>wydziałenie planistyczne</b>	<a href="https://www.gov.pl/zagospodarowanieprzestrzenne/app/StrefaPlanistyczna/PL.ZIPPZP.12052/241715-POG/1POG-1SU/20260609T090400">https://www.gov.pl/zagospodarowanieprzestrzenne/app/StrefaPlanistyczna/PL.ZIPPZP.12052/241715-POG/1POG-1SU/20260609T090400</a>
<b>wydziałenie planistyczne</b>	<a href="https://www.gov.pl/zagospodarowanieprzestrzenne/app/StrefaPlanistyczna/PL.ZIPPZP.12052/241715-POG/1POG-10SK/20260609T090400">https://www.gov.pl/zagospodarowanieprzestrzenne/app/StrefaPlanistyczna/PL.ZIPPZP.12052/241715-POG/1POG-10SK/20260609T090400</a>
<b>wydziałenie planistyczne</b>	<a href="https://www.gov.pl/zagospodarowanieprzestrzenne/app/StrefaPlanistyczna/PL.ZIPPZP.12052/241715-POG/1POG-6SU/20260609T090400">https://www.gov.pl/zagospodarowanieprzestrzenne/app/StrefaPlanistyczna/PL.ZIPPZP.12052/241715-POG/1POG-6SU/20260609T090400</a>
<b>wydziałenie planistyczne</b>	<a href="https://www.gov.pl/zagospodarowanieprzestrzenne/app/StrefaPlanistyczna/PL.ZIPPZP.12052/241715-POG/1POG-7SU/20260609T090400">https://www.gov.pl/zagospodarowanieprzestrzenne/app/StrefaPlanistyczna/PL.ZIPPZP.12052/241715-POG/1POG-7SU/20260609T090400</a>
<b>wydziałenie planistyczne</b>	<a href="https://www.gov.pl/zagospodarowanieprzestrzenne/app/StrefaPlanistyczna/PL.ZIPPZP.12052/241715-POG/1POG-100SJ/20260609T090400">https://www.gov.pl/zagospodarowanieprzestrzenne/app/StrefaPlanistyczna/PL.ZIPPZP.12052/241715-POG/1POG-100SJ/20260609T090400</a>
<b>wydziałenie planistyczne</b>	<a href="https://www.gov.pl/zagospodarowanieprzestrzenne/app/StrefaPlanistyczna/PL.ZIPPZP.12052/241715-POG/1POG-8SU/20260609T090400">https://www.gov.pl/zagospodarowanieprzestrzenne/app/StrefaPlanistyczna/PL.ZIPPZP.12052/241715-POG/1POG-8SU/20260609T090400</a>
<b>wydziałenie planistyczne</b>	<a href="https://www.gov.pl/zagospodarowanieprzestrzenne/app/StrefaPlanistyczna/PL.ZIPPZP.12052/241715-POG/1POG-7SU/20260609T090400">https://www.gov.pl/zagospodarowanieprzestrzenne/app/StrefaPlanistyczna/PL.ZIPPZP.12052/241715-POG/1POG-7SU/20260609T090400</a>
<b>wydziałenie planistyczne</b>	<a href="https://www.gov.pl/zagospodarowanieprzestrzenne/app/StrefaPlanistyczna/PL.ZIPPZP.12052/241715-POG/1POG-12SK/20260609T090400">https://www.gov.pl/zagospodarowanieprzestrzenne/app/StrefaPlanistyczna/PL.ZIPPZP.12052/241715-POG/1POG-12SK/20260609T090400</a>
<b>wydziałenie planistyczne</b>	<a href="https://www.gov.pl/zagospodarowanieprzestrzenne/app/StrefaPlanistyczna/PL.ZIPPZP.12052/241715-POG/1POG-126SJ/20260609T090400">https://www.gov.pl/zagospodarowanieprzestrzenne/app/StrefaPlanistyczna/PL.ZIPPZP.12052/241715-POG/1POG-126SJ/20260609T090400</a>
<b>wydziałenie planistyczne</b>	<a href="https://www.gov.pl/zagospodarowanieprzestrzenne/app/StrefaPlanistyczna/PL.ZIPPZP.12052/241715-POG/1POG-2SP/20260609T090400">https://www.gov.pl/zagospodarowanieprzestrzenne/app/StrefaPlanistyczna/PL.ZIPPZP.12052/241715-POG/1POG-2SP/20260609T090400</a>
<b>wydziałenie planistyczne</b>	<a href="https://www.gov.pl/zagospodarowanieprzestrzenne/app/StrefaPlanistyczna/PL.ZIPPZP.12052/241715-POG/1POG-6SU/20260609T090400">https://www.gov.pl/zagospodarowanieprzestrzenne/app/StrefaPlanistyczna/PL.ZIPPZP.12052/241715-POG/1POG-6SU/20260609T090400</a>

<b>wydziałenie planistyczne</b>	<a href="https://www.gov.pl/zagospodarowanieprzestrzenne/app/StrefaPlanistyczna/PL.ZIPPZP.12052/241715-POG/1POG-1SP/20260609T090400">https://www.gov.pl/zagospodarowanieprzestrzenne/app/StrefaPlanistyczna/PL.ZIPPZP.12052/241715-POG/1POG-1SP/20260609T090400</a>
<b>wydziałenie planistyczne</b>	<a href="https://www.gov.pl/zagospodarowanieprzestrzenne/app/StrefaPlanistyczna/PL.ZIPPZP.12052/241715-POG/1POG-9SU/20260609T090400">https://www.gov.pl/zagospodarowanieprzestrzenne/app/StrefaPlanistyczna/PL.ZIPPZP.12052/241715-POG/1POG-9SU/20260609T090400</a>
<b>wydziałenie planistyczne</b>	<a href="https://www.gov.pl/zagospodarowanieprzestrzenne/app/StrefaPlanistyczna/PL.ZIPPZP.12052/241715-POG/1POG-127SJ/20260609T090400">https://www.gov.pl/zagospodarowanieprzestrzenne/app/StrefaPlanistyczna/PL.ZIPPZP.12052/241715-POG/1POG-127SJ/20260609T090400</a>
<b>wydziałenie planistyczne</b>	<a href="https://www.gov.pl/zagospodarowanieprzestrzenne/app/StrefaPlanistyczna/PL.ZIPPZP.12052/241715-POG/1POG-128SJ/20260609T090400">https://www.gov.pl/zagospodarowanieprzestrzenne/app/StrefaPlanistyczna/PL.ZIPPZP.12052/241715-POG/1POG-128SJ/20260609T090400</a>
<b>wydziałenie planistyczne</b>	<a href="https://www.gov.pl/zagospodarowanieprzestrzenne/app/StrefaPlanistyczna/PL.ZIPPZP.12052/241715-POG/1POG-4SU/20260609T090400">https://www.gov.pl/zagospodarowanieprzestrzenne/app/StrefaPlanistyczna/PL.ZIPPZP.12052/241715-POG/1POG-4SU/20260609T090400</a>
<b>wydziałenie planistyczne</b>	<a href="https://www.gov.pl/zagospodarowanieprzestrzenne/app/StrefaPlanistyczna/PL.ZIPPZP.12052/241715-POG/1POG-124SJ/20260609T090400">https://www.gov.pl/zagospodarowanieprzestrzenne/app/StrefaPlanistyczna/PL.ZIPPZP.12052/241715-POG/1POG-124SJ/20260609T090400</a>
<b>wydziałenie planistyczne</b>	<a href="https://www.gov.pl/zagospodarowanieprzestrzenne/app/StrefaPlanistyczna/PL.ZIPPZP.12052/241715-POG/1POG-123SJ/20260609T090400">https://www.gov.pl/zagospodarowanieprzestrzenne/app/StrefaPlanistyczna/PL.ZIPPZP.12052/241715-POG/1POG-123SJ/20260609T090400</a>
<b>wydziałenie planistyczne</b>	<a href="https://www.gov.pl/zagospodarowanieprzestrzenne/app/StrefaPlanistyczna/PL.ZIPPZP.12052/241715-POG/1POG-117SJ/20260609T090400">https://www.gov.pl/zagospodarowanieprzestrzenne/app/StrefaPlanistyczna/PL.ZIPPZP.12052/241715-POG/1POG-117SJ/20260609T090400</a>
<b>wydziałenie planistyczne</b>	<a href="https://www.gov.pl/zagospodarowanieprzestrzenne/app/StrefaPlanistyczna/PL.ZIPPZP.12052/241715-POG/1POG-116SJ/20260609T090400">https://www.gov.pl/zagospodarowanieprzestrzenne/app/StrefaPlanistyczna/PL.ZIPPZP.12052/241715-POG/1POG-116SJ/20260609T090400</a>
<b>wydziałenie planistyczne</b>	<a href="https://www.gov.pl/zagospodarowanieprzestrzenne/app/StrefaPlanistyczna/PL.ZIPPZP.12052/241715-POG/1POG-9SO/20260609T090400">https://www.gov.pl/zagospodarowanieprzestrzenne/app/StrefaPlanistyczna/PL.ZIPPZP.12052/241715-POG/1POG-9SO/20260609T090400</a>
<b>wydziałenie planistyczne</b>	<a href="https://www.gov.pl/zagospodarowanieprzestrzenne/app/StrefaPlanistyczna/PL.ZIPPZP.12052/241715-POG/1POG-115SJ/20260609T090400">https://www.gov.pl/zagospodarowanieprzestrzenne/app/StrefaPlanistyczna/PL.ZIPPZP.12052/241715-POG/1POG-115SJ/20260609T090400</a>
<b>wydziałenie planistyczne</b>	<a href="https://www.gov.pl/zagospodarowanieprzestrzenne/app/StrefaPlanistyczna/PL.ZIPPZP.12052/241715-POG/1POG-17SO/20260609T090400">https://www.gov.pl/zagospodarowanieprzestrzenne/app/StrefaPlanistyczna/PL.ZIPPZP.12052/241715-POG/1POG-17SO/20260609T090400</a>
<b>wydziałenie planistyczne</b>	<a href="https://www.gov.pl/zagospodarowanieprzestrzenne/app/StrefaPlanistyczna/PL.ZIPPZP.12052/241715-POG/1POG-3SP/20260609T090400">https://www.gov.pl/zagospodarowanieprzestrzenne/app/StrefaPlanistyczna/PL.ZIPPZP.12052/241715-POG/1POG-3SP/20260609T090400</a>
<b>wydziałenie planistyczne</b>	<a href="https://www.gov.pl/zagospodarowanieprzestrzenne/app/StrefaPlanistyczna/PL.ZIPPZP.12052/241715-POG/1POG-4SP/20260609T090400">https://www.gov.pl/zagospodarowanieprzestrzenne/app/StrefaPlanistyczna/PL.ZIPPZP.12052/241715-POG/1POG-4SP/20260609T090400</a>
<b>wydziałenie planistyczne</b>	<a href="https://www.gov.pl/zagospodarowanieprzestrzenne/app/StrefaPlanistyczna/PL.ZIPPZP.12052/241715-POG/1POG-3SN/20260609T090400">https://www.gov.pl/zagospodarowanieprzestrzenne/app/StrefaPlanistyczna/PL.ZIPPZP.12052/241715-POG/1POG-3SN/20260609T090400</a>
<b>wydziałenie planistyczne</b>	<a href="https://www.gov.pl/zagospodarowanieprzestrzenne/app/StrefaPlanistyczna/PL.ZIPPZP.12052/241715-POG/1POG-17SU/20260609T090400">https://www.gov.pl/zagospodarowanieprzestrzenne/app/StrefaPlanistyczna/PL.ZIPPZP.12052/241715-POG/1POG-17SU/20260609T090400</a>
<b>wydziałenie planistyczne</b>	<a href="https://www.gov.pl/zagospodarowanieprzestrzenne/app/StrefaPlanistyczna/PL.ZIPPZP.12052/241715-POG/1POG-23SO/20260609T090400">https://www.gov.pl/zagospodarowanieprzestrzenne/app/StrefaPlanistyczna/PL.ZIPPZP.12052/241715-POG/1POG-23SO/20260609T090400</a>

<b>wydziałenie planistyczne</b>	<a href="https://www.gov.pl/zagospodarowanieprzestrzenne/app/StrefaPlanistyczna/PL.ZIPPZP.12052/241715-POG/1POG-4SN/20260609T090400">https://www.gov.pl/zagospodarowanieprzestrzenne/app/StrefaPlanistyczna/PL.ZIPPZP.12052/241715-POG/1POG-4SN/20260609T090400</a>
<b>wydziałenie planistyczne</b>	<a href="https://www.gov.pl/zagospodarowanieprzestrzenne/app/StrefaPlanistyczna/PL.ZIPPZP.12052/241715-POG/1POG-10SW/20260609T090400">https://www.gov.pl/zagospodarowanieprzestrzenne/app/StrefaPlanistyczna/PL.ZIPPZP.12052/241715-POG/1POG-10SW/20260609T090400</a>
<b>wydziałenie planistyczne</b>	<a href="https://www.gov.pl/zagospodarowanieprzestrzenne/app/StrefaPlanistyczna/PL.ZIPPZP.12052/241715-POG/1POG-5SW/20260609T090400">https://www.gov.pl/zagospodarowanieprzestrzenne/app/StrefaPlanistyczna/PL.ZIPPZP.12052/241715-POG/1POG-5SW/20260609T090400</a>
<b>wydziałenie planistyczne</b>	<a href="https://www.gov.pl/zagospodarowanieprzestrzenne/app/StrefaPlanistyczna/PL.ZIPPZP.12052/241715-POG/1POG-15SW/20260609T090400">https://www.gov.pl/zagospodarowanieprzestrzenne/app/StrefaPlanistyczna/PL.ZIPPZP.12052/241715-POG/1POG-15SW/20260609T090400</a>
<b>wydziałenie planistyczne</b>	<a href="https://www.gov.pl/zagospodarowanieprzestrzenne/app/StrefaPlanistyczna/PL.ZIPPZP.12052/241715-POG/1POG-7SP/20260609T090400">https://www.gov.pl/zagospodarowanieprzestrzenne/app/StrefaPlanistyczna/PL.ZIPPZP.12052/241715-POG/1POG-7SP/20260609T090400</a>
<b>wydziałenie planistyczne</b>	<a href="https://www.gov.pl/zagospodarowanieprzestrzenne/app/StrefaPlanistyczna/PL.ZIPPZP.12052/241715-POG/1POG-225SJ/20260609T090400">https://www.gov.pl/zagospodarowanieprzestrzenne/app/StrefaPlanistyczna/PL.ZIPPZP.12052/241715-POG/1POG-225SJ/20260609T090400</a>
<b>wydziałenie planistyczne</b>	<a href="https://www.gov.pl/zagospodarowanieprzestrzenne/app/StrefaPlanistyczna/PL.ZIPPZP.12052/241715-POG/1POG-218SJ/20260609T090400">https://www.gov.pl/zagospodarowanieprzestrzenne/app/StrefaPlanistyczna/PL.ZIPPZP.12052/241715-POG/1POG-218SJ/20260609T090400</a>
<b>wydziałenie planistyczne</b>	<a href="https://www.gov.pl/zagospodarowanieprzestrzenne/app/StrefaPlanistyczna/PL.ZIPPZP.12052/241715-POG/1POG-18SW/20260609T090400">https://www.gov.pl/zagospodarowanieprzestrzenne/app/StrefaPlanistyczna/PL.ZIPPZP.12052/241715-POG/1POG-18SW/20260609T090400</a>
<b>wydziałenie planistyczne</b>	<a href="https://www.gov.pl/zagospodarowanieprzestrzenne/app/StrefaPlanistyczna/PL.ZIPPZP.12052/241715-POG/1POG-11SN/20260609T090400">https://www.gov.pl/zagospodarowanieprzestrzenne/app/StrefaPlanistyczna/PL.ZIPPZP.12052/241715-POG/1POG-11SN/20260609T090400</a>
<b>wydziałenie planistyczne</b>	<a href="https://www.gov.pl/zagospodarowanieprzestrzenne/app/StrefaPlanistyczna/PL.ZIPPZP.12052/241715-POG/1POG-219SJ/20260609T090400">https://www.gov.pl/zagospodarowanieprzestrzenne/app/StrefaPlanistyczna/PL.ZIPPZP.12052/241715-POG/1POG-219SJ/20260609T090400</a>
<b>wydziałenie planistyczne</b>	<a href="https://www.gov.pl/zagospodarowanieprzestrzenne/app/StrefaPlanistyczna/PL.ZIPPZP.12052/241715-POG/1POG-223SJ/20260609T090400">https://www.gov.pl/zagospodarowanieprzestrzenne/app/StrefaPlanistyczna/PL.ZIPPZP.12052/241715-POG/1POG-223SJ/20260609T090400</a>
<b>wydziałenie planistyczne</b>	<a href="https://www.gov.pl/zagospodarowanieprzestrzenne/app/StrefaPlanistyczna/PL.ZIPPZP.12052/241715-POG/1POG-222SJ/20260609T090400">https://www.gov.pl/zagospodarowanieprzestrzenne/app/StrefaPlanistyczna/PL.ZIPPZP.12052/241715-POG/1POG-222SJ/20260609T090400</a>
<b>wydziałenie planistyczne</b>	<a href="https://www.gov.pl/zagospodarowanieprzestrzenne/app/StrefaPlanistyczna/PL.ZIPPZP.12052/241715-POG/1POG-26SU/20260609T090400">https://www.gov.pl/zagospodarowanieprzestrzenne/app/StrefaPlanistyczna/PL.ZIPPZP.12052/241715-POG/1POG-26SU/20260609T090400</a>
<b>wydziałenie planistyczne</b>	<a href="https://www.gov.pl/zagospodarowanieprzestrzenne/app/StrefaPlanistyczna/PL.ZIPPZP.12052/241715-POG/1POG-221SJ/20260609T090400">https://www.gov.pl/zagospodarowanieprzestrzenne/app/StrefaPlanistyczna/PL.ZIPPZP.12052/241715-POG/1POG-221SJ/20260609T090400</a>
<b>wydziałenie planistyczne</b>	<a href="https://www.gov.pl/zagospodarowanieprzestrzenne/app/StrefaPlanistyczna/PL.ZIPPZP.12052/241715-POG/1POG-227SJ/20260609T090400">https://www.gov.pl/zagospodarowanieprzestrzenne/app/StrefaPlanistyczna/PL.ZIPPZP.12052/241715-POG/1POG-227SJ/20260609T090400</a>
<b>wydziałenie planistyczne</b>	<a href="https://www.gov.pl/zagospodarowanieprzestrzenne/app/StrefaPlanistyczna/PL.ZIPPZP.12052/241715-POG/1POG-83SJ/20260609T090400">https://www.gov.pl/zagospodarowanieprzestrzenne/app/StrefaPlanistyczna/PL.ZIPPZP.12052/241715-POG/1POG-83SJ/20260609T090400</a>
<b>wydziałenie planistyczne</b>	<a href="https://www.gov.pl/zagospodarowanieprzestrzenne/app/StrefaPlanistyczna/PL.ZIPPZP.12052/241715-POG/1POG-84SJ/20260609T090400">https://www.gov.pl/zagospodarowanieprzestrzenne/app/StrefaPlanistyczna/PL.ZIPPZP.12052/241715-POG/1POG-84SJ/20260609T090400</a>

<b>wydziałenie planistyczne</b>	<a href="https://www.gov.pl/zagospodarowanieprzestrzenne/app/StrefaPlanistyczna/PL.ZIPPZP.12052/241715-POG/1POG-13SZ/20260609T090400">https://www.gov.pl/zagospodarowanieprzestrzenne/app/StrefaPlanistyczna/PL.ZIPPZP.12052/241715-POG/1POG-13SZ/20260609T090400</a>
<b>wydziałenie planistyczne</b>	<a href="https://www.gov.pl/zagospodarowanieprzestrzenne/app/StrefaPlanistyczna/PL.ZIPPZP.12052/241715-POG/1POG-14SZ/20260609T090400">https://www.gov.pl/zagospodarowanieprzestrzenne/app/StrefaPlanistyczna/PL.ZIPPZP.12052/241715-POG/1POG-14SZ/20260609T090400</a>
<b>wydziałenie planistyczne</b>	<a href="https://www.gov.pl/zagospodarowanieprzestrzenne/app/StrefaPlanistyczna/PL.ZIPPZP.12052/241715-POG/1POG-15SZ/20260609T090400">https://www.gov.pl/zagospodarowanieprzestrzenne/app/StrefaPlanistyczna/PL.ZIPPZP.12052/241715-POG/1POG-15SZ/20260609T090400</a>
<b>wydziałenie planistyczne</b>	<a href="https://www.gov.pl/zagospodarowanieprzestrzenne/app/StrefaPlanistyczna/PL.ZIPPZP.12052/241715-POG/1POG-16SZ/20260609T090400">https://www.gov.pl/zagospodarowanieprzestrzenne/app/StrefaPlanistyczna/PL.ZIPPZP.12052/241715-POG/1POG-16SZ/20260609T090400</a>
<b>wydziałenie planistyczne</b>	<a href="https://www.gov.pl/zagospodarowanieprzestrzenne/app/StrefaPlanistyczna/PL.ZIPPZP.12052/241715-POG/1POG-17SZ/20260609T090400">https://www.gov.pl/zagospodarowanieprzestrzenne/app/StrefaPlanistyczna/PL.ZIPPZP.12052/241715-POG/1POG-17SZ/20260609T090400</a>
<b>wydziałenie planistyczne</b>	<a href="https://www.gov.pl/zagospodarowanieprzestrzenne/app/StrefaPlanistyczna/PL.ZIPPZP.12052/241715-POG/1POG-89SJ/20260609T090400">https://www.gov.pl/zagospodarowanieprzestrzenne/app/StrefaPlanistyczna/PL.ZIPPZP.12052/241715-POG/1POG-89SJ/20260609T090400</a>
<b>wydziałenie planistyczne</b>	<a href="https://www.gov.pl/zagospodarowanieprzestrzenne/app/StrefaPlanistyczna/PL.ZIPPZP.12052/241715-POG/1POG-93SJ/20260609T090400">https://www.gov.pl/zagospodarowanieprzestrzenne/app/StrefaPlanistyczna/PL.ZIPPZP.12052/241715-POG/1POG-93SJ/20260609T090400</a>
<b>wydziałenie planistyczne</b>	<a href="https://www.gov.pl/zagospodarowanieprzestrzenne/app/StrefaPlanistyczna/PL.ZIPPZP.12052/241715-POG/1POG-21SZ/20260609T090400">https://www.gov.pl/zagospodarowanieprzestrzenne/app/StrefaPlanistyczna/PL.ZIPPZP.12052/241715-POG/1POG-21SZ/20260609T090400</a>
<b>wydziałenie planistyczne</b>	<a href="https://www.gov.pl/zagospodarowanieprzestrzenne/app/StrefaPlanistyczna/PL.ZIPPZP.12052/241715-POG/1POG-91SJ/20260609T090400">https://www.gov.pl/zagospodarowanieprzestrzenne/app/StrefaPlanistyczna/PL.ZIPPZP.12052/241715-POG/1POG-91SJ/20260609T090400</a>
<b>wydziałenie planistyczne</b>	<a href="https://www.gov.pl/zagospodarowanieprzestrzenne/app/StrefaPlanistyczna/PL.ZIPPZP.12052/241715-POG/1POG-20SZ/20260609T090400">https://www.gov.pl/zagospodarowanieprzestrzenne/app/StrefaPlanistyczna/PL.ZIPPZP.12052/241715-POG/1POG-20SZ/20260609T090400</a>
<b>wydziałenie planistyczne</b>	<a href="https://www.gov.pl/zagospodarowanieprzestrzenne/app/StrefaPlanistyczna/PL.ZIPPZP.12052/241715-POG/1POG-19SZ/20260609T090400">https://www.gov.pl/zagospodarowanieprzestrzenne/app/StrefaPlanistyczna/PL.ZIPPZP.12052/241715-POG/1POG-19SZ/20260609T090400</a>
<b>wydziałenie planistyczne</b>	<a href="https://www.gov.pl/zagospodarowanieprzestrzenne/app/StrefaPlanistyczna/PL.ZIPPZP.12052/241715-POG/1POG-18SZ/20260609T090400">https://www.gov.pl/zagospodarowanieprzestrzenne/app/StrefaPlanistyczna/PL.ZIPPZP.12052/241715-POG/1POG-18SZ/20260609T090400</a>
<b>wydziałenie planistyczne</b>	<a href="https://www.gov.pl/zagospodarowanieprzestrzenne/app/StrefaPlanistyczna/PL.ZIPPZP.12052/241715-POG/1POG-90SJ/20260609T090400">https://www.gov.pl/zagospodarowanieprzestrzenne/app/StrefaPlanistyczna/PL.ZIPPZP.12052/241715-POG/1POG-90SJ/20260609T090400</a>
<b>wydziałenie planistyczne</b>	<a href="https://www.gov.pl/zagospodarowanieprzestrzenne/app/StrefaPlanistyczna/PL.ZIPPZP.12052/241715-POG/1POG-17SR/20260609T090400">https://www.gov.pl/zagospodarowanieprzestrzenne/app/StrefaPlanistyczna/PL.ZIPPZP.12052/241715-POG/1POG-17SR/20260609T090400</a>
<b>wydziałenie planistyczne</b>	<a href="https://www.gov.pl/zagospodarowanieprzestrzenne/app/StrefaPlanistyczna/PL.ZIPPZP.12052/241715-POG/1POG-16SR/20260609T090400">https://www.gov.pl/zagospodarowanieprzestrzenne/app/StrefaPlanistyczna/PL.ZIPPZP.12052/241715-POG/1POG-16SR/20260609T090400</a>
<b>wydziałenie planistyczne</b>	<a href="https://www.gov.pl/zagospodarowanieprzestrzenne/app/StrefaPlanistyczna/PL.ZIPPZP.12052/241715-POG/1POG-8SR/20260609T090400">https://www.gov.pl/zagospodarowanieprzestrzenne/app/StrefaPlanistyczna/PL.ZIPPZP.12052/241715-POG/1POG-8SR/20260609T090400</a>
<b>wydziałenie planistyczne</b>	<a href="https://www.gov.pl/zagospodarowanieprzestrzenne/app/StrefaPlanistyczna/PL.ZIPPZP.12052/241715-POG/1POG-18SR/20260609T090400">https://www.gov.pl/zagospodarowanieprzestrzenne/app/StrefaPlanistyczna/PL.ZIPPZP.12052/241715-POG/1POG-18SR/20260609T090400</a>

<b>wydziałenie planistyczne</b>	<a href="https://www.gov.pl/zagospodarowanieprzestrzenne/app/StrefaPlanistyczna/PL.ZIPPZP.12052/241715-POG/1POG-6SP/20260609T090400">https://www.gov.pl/zagospodarowanieprzestrzenne/app/StrefaPlanistyczna/PL.ZIPPZP.12052/241715-POG/1POG-6SP/20260609T090400</a>
<b>wydziałenie planistyczne</b>	<a href="https://www.gov.pl/zagospodarowanieprzestrzenne/app/StrefaPlanistyczna/PL.ZIPPZP.12052/241715-POG/1POG-5SP/20260609T090400">https://www.gov.pl/zagospodarowanieprzestrzenne/app/StrefaPlanistyczna/PL.ZIPPZP.12052/241715-POG/1POG-5SP/20260609T090400</a>
<b>wydziałenie planistyczne</b>	<a href="https://www.gov.pl/zagospodarowanieprzestrzenne/app/StrefaPlanistyczna/PL.ZIPPZP.12052/241715-POG/1POG-194SJ/20260609T090400">https://www.gov.pl/zagospodarowanieprzestrzenne/app/StrefaPlanistyczna/PL.ZIPPZP.12052/241715-POG/1POG-194SJ/20260609T090400</a>
<b>wydziałenie planistyczne</b>	<a href="https://www.gov.pl/zagospodarowanieprzestrzenne/app/StrefaPlanistyczna/PL.ZIPPZP.12052/241715-POG/1POG-193SJ/20260609T090400">https://www.gov.pl/zagospodarowanieprzestrzenne/app/StrefaPlanistyczna/PL.ZIPPZP.12052/241715-POG/1POG-193SJ/20260609T090400</a>
<b>wydziałenie planistyczne</b>	<a href="https://www.gov.pl/zagospodarowanieprzestrzenne/app/StrefaPlanistyczna/PL.ZIPPZP.12052/241715-POG/1POG-195SJ/20260609T090400">https://www.gov.pl/zagospodarowanieprzestrzenne/app/StrefaPlanistyczna/PL.ZIPPZP.12052/241715-POG/1POG-195SJ/20260609T090400</a>
<b>wydziałenie planistyczne</b>	<a href="https://www.gov.pl/zagospodarowanieprzestrzenne/app/StrefaPlanistyczna/PL.ZIPPZP.12052/241715-POG/1POG-197SJ/20260609T090400">https://www.gov.pl/zagospodarowanieprzestrzenne/app/StrefaPlanistyczna/PL.ZIPPZP.12052/241715-POG/1POG-197SJ/20260609T090400</a>
<b>wydziałenie planistyczne</b>	<a href="https://www.gov.pl/zagospodarowanieprzestrzenne/app/StrefaPlanistyczna/PL.ZIPPZP.12052/241715-POG/1POG-22SO/20260609T090400">https://www.gov.pl/zagospodarowanieprzestrzenne/app/StrefaPlanistyczna/PL.ZIPPZP.12052/241715-POG/1POG-22SO/20260609T090400</a>
<b>wydziałenie planistyczne</b>	<a href="https://www.gov.pl/zagospodarowanieprzestrzenne/app/StrefaPlanistyczna/PL.ZIPPZP.12052/241715-POG/1POG-188SJ/20260609T090400">https://www.gov.pl/zagospodarowanieprzestrzenne/app/StrefaPlanistyczna/PL.ZIPPZP.12052/241715-POG/1POG-188SJ/20260609T090400</a>
<b>wydziałenie planistyczne</b>	<a href="https://www.gov.pl/zagospodarowanieprzestrzenne/app/StrefaPlanistyczna/PL.ZIPPZP.12052/241715-POG/1POG-200SJ/20260609T090400">https://www.gov.pl/zagospodarowanieprzestrzenne/app/StrefaPlanistyczna/PL.ZIPPZP.12052/241715-POG/1POG-200SJ/20260609T090400</a>
<b>wydziałenie planistyczne</b>	<a href="https://www.gov.pl/zagospodarowanieprzestrzenne/app/StrefaPlanistyczna/PL.ZIPPZP.12052/241715-POG/1POG-196SJ/20260609T090400">https://www.gov.pl/zagospodarowanieprzestrzenne/app/StrefaPlanistyczna/PL.ZIPPZP.12052/241715-POG/1POG-196SJ/20260609T090400</a>
<b>wydziałenie planistyczne</b>	<a href="https://www.gov.pl/zagospodarowanieprzestrzenne/app/StrefaPlanistyczna/PL.ZIPPZP.12052/241715-POG/1POG-186SJ/20260609T090400">https://www.gov.pl/zagospodarowanieprzestrzenne/app/StrefaPlanistyczna/PL.ZIPPZP.12052/241715-POG/1POG-186SJ/20260609T090400</a>
<b>wydziałenie planistyczne</b>	<a href="https://www.gov.pl/zagospodarowanieprzestrzenne/app/StrefaPlanistyczna/PL.ZIPPZP.12052/241715-POG/1POG-71SJ/20260609T090400">https://www.gov.pl/zagospodarowanieprzestrzenne/app/StrefaPlanistyczna/PL.ZIPPZP.12052/241715-POG/1POG-71SJ/20260609T090400</a>
<b>wydziałenie planistyczne</b>	<a href="https://www.gov.pl/zagospodarowanieprzestrzenne/app/StrefaPlanistyczna/PL.ZIPPZP.12052/241715-POG/1POG-21SU/20260609T090400">https://www.gov.pl/zagospodarowanieprzestrzenne/app/StrefaPlanistyczna/PL.ZIPPZP.12052/241715-POG/1POG-21SU/20260609T090400</a>
<b>wydziałenie planistyczne</b>	<a href="https://www.gov.pl/zagospodarowanieprzestrzenne/app/StrefaPlanistyczna/PL.ZIPPZP.12052/241715-POG/1POG-3SI/20260609T090400">https://www.gov.pl/zagospodarowanieprzestrzenne/app/StrefaPlanistyczna/PL.ZIPPZP.12052/241715-POG/1POG-3SI/20260609T090400</a>
<b>wydziałenie planistyczne</b>	<a href="https://www.gov.pl/zagospodarowanieprzestrzenne/app/StrefaPlanistyczna/PL.ZIPPZP.12052/241715-POG/1POG-12SW/20260609T090400">https://www.gov.pl/zagospodarowanieprzestrzenne/app/StrefaPlanistyczna/PL.ZIPPZP.12052/241715-POG/1POG-12SW/20260609T090400</a>
<b>wydziałenie planistyczne</b>	<a href="https://www.gov.pl/zagospodarowanieprzestrzenne/app/StrefaPlanistyczna/PL.ZIPPZP.12052/241715-POG/1POG-6SI/20260609T090400">https://www.gov.pl/zagospodarowanieprzestrzenne/app/StrefaPlanistyczna/PL.ZIPPZP.12052/241715-POG/1POG-6SI/20260609T090400</a>
<b>wydziałenie planistyczne</b>	<a href="https://www.gov.pl/zagospodarowanieprzestrzenne/app/StrefaPlanistyczna/PL.ZIPPZP.12052/241715-POG/1POG-28SU/20260609T090400">https://www.gov.pl/zagospodarowanieprzestrzenne/app/StrefaPlanistyczna/PL.ZIPPZP.12052/241715-POG/1POG-28SU/20260609T090400</a>

<b>wydziałenie planistyczne</b>	<a href="https://www.gov.pl/zagospodarowanieprzestrzenne/app/StrefaPlanistyczna/PL.ZIPPZP.12052/241715-POG/1POG-73SJ/20260609T090400">https://www.gov.pl/zagospodarowanieprzestrzenne/app/StrefaPlanistyczna/PL.ZIPPZP.12052/241715-POG/1POG-73SJ/20260609T090400</a>
<b>wydziałenie planistyczne</b>	<a href="https://www.gov.pl/zagospodarowanieprzestrzenne/app/StrefaPlanistyczna/PL.ZIPPZP.12052/241715-POG/1POG-74SJ/20260609T090400">https://www.gov.pl/zagospodarowanieprzestrzenne/app/StrefaPlanistyczna/PL.ZIPPZP.12052/241715-POG/1POG-74SJ/20260609T090400</a>
<b>wydziałenie planistyczne</b>	<a href="https://www.gov.pl/zagospodarowanieprzestrzenne/app/StrefaPlanistyczna/PL.ZIPPZP.12052/241715-POG/1POG-9SP/20260609T090400">https://www.gov.pl/zagospodarowanieprzestrzenne/app/StrefaPlanistyczna/PL.ZIPPZP.12052/241715-POG/1POG-9SP/20260609T090400</a>
<b>wydziałenie planistyczne</b>	<a href="https://www.gov.pl/zagospodarowanieprzestrzenne/app/StrefaPlanistyczna/PL.ZIPPZP.12052/241715-POG/1POG-12SN/20260609T090400">https://www.gov.pl/zagospodarowanieprzestrzenne/app/StrefaPlanistyczna/PL.ZIPPZP.12052/241715-POG/1POG-12SN/20260609T090400</a>
<b>wydziałenie planistyczne</b>	<a href="https://www.gov.pl/zagospodarowanieprzestrzenne/app/StrefaPlanistyczna/PL.ZIPPZP.12052/241715-POG/1POG-5SI/20260609T090400">https://www.gov.pl/zagospodarowanieprzestrzenne/app/StrefaPlanistyczna/PL.ZIPPZP.12052/241715-POG/1POG-5SI/20260609T090400</a>
<b>wydziałenie planistyczne</b>	<a href="https://www.gov.pl/zagospodarowanieprzestrzenne/app/StrefaPlanistyczna/PL.ZIPPZP.12052/241715-POG/1POG-4SI/20260609T090400">https://www.gov.pl/zagospodarowanieprzestrzenne/app/StrefaPlanistyczna/PL.ZIPPZP.12052/241715-POG/1POG-4SI/20260609T090400</a>
<b>wydziałenie planistyczne</b>	<a href="https://www.gov.pl/zagospodarowanieprzestrzenne/app/StrefaPlanistyczna/PL.ZIPPZP.12052/241715-POG/1POG-50SJ/20260609T090400">https://www.gov.pl/zagospodarowanieprzestrzenne/app/StrefaPlanistyczna/PL.ZIPPZP.12052/241715-POG/1POG-50SJ/20260609T090400</a>
<b>wydziałenie planistyczne</b>	<a href="https://www.gov.pl/zagospodarowanieprzestrzenne/app/StrefaPlanistyczna/PL.ZIPPZP.12052/241715-POG/1POG-24SO/20260609T090400">https://www.gov.pl/zagospodarowanieprzestrzenne/app/StrefaPlanistyczna/PL.ZIPPZP.12052/241715-POG/1POG-24SO/20260609T090400</a>
<b>wydziałenie planistyczne</b>	<a href="https://www.gov.pl/zagospodarowanieprzestrzenne/app/StrefaPlanistyczna/PL.ZIPPZP.12052/241715-POG/1POG-26SO/20260609T090400">https://www.gov.pl/zagospodarowanieprzestrzenne/app/StrefaPlanistyczna/PL.ZIPPZP.12052/241715-POG/1POG-26SO/20260609T090400</a>
<b>wydziałenie planistyczne</b>	<a href="https://www.gov.pl/zagospodarowanieprzestrzenne/app/StrefaPlanistyczna/PL.ZIPPZP.12052/241715-POG/1POG-66SJ/20260609T090400">https://www.gov.pl/zagospodarowanieprzestrzenne/app/StrefaPlanistyczna/PL.ZIPPZP.12052/241715-POG/1POG-66SJ/20260609T090400</a>
<b>wydziałenie planistyczne</b>	<a href="https://www.gov.pl/zagospodarowanieprzestrzenne/app/StrefaPlanistyczna/PL.ZIPPZP.12052/241715-POG/1POG-67SJ/20260609T090400">https://www.gov.pl/zagospodarowanieprzestrzenne/app/StrefaPlanistyczna/PL.ZIPPZP.12052/241715-POG/1POG-67SJ/20260609T090400</a>
<b>wydziałenie planistyczne</b>	<a href="https://www.gov.pl/zagospodarowanieprzestrzenne/app/StrefaPlanistyczna/PL.ZIPPZP.12052/241715-POG/1POG-19SU/20260609T090400">https://www.gov.pl/zagospodarowanieprzestrzenne/app/StrefaPlanistyczna/PL.ZIPPZP.12052/241715-POG/1POG-19SU/20260609T090400</a>
<b>wydziałenie planistyczne</b>	<a href="https://www.gov.pl/zagospodarowanieprzestrzenne/app/StrefaPlanistyczna/PL.ZIPPZP.12052/241715-POG/1POG-38SJ/20260609T090400">https://www.gov.pl/zagospodarowanieprzestrzenne/app/StrefaPlanistyczna/PL.ZIPPZP.12052/241715-POG/1POG-38SJ/20260609T090400</a>
<b>wydziałenie planistyczne</b>	<a href="https://www.gov.pl/zagospodarowanieprzestrzenne/app/StrefaPlanistyczna/PL.ZIPPZP.12052/241715-POG/1POG-34SJ/20260609T090400">https://www.gov.pl/zagospodarowanieprzestrzenne/app/StrefaPlanistyczna/PL.ZIPPZP.12052/241715-POG/1POG-34SJ/20260609T090400</a>
<b>wydziałenie planistyczne</b>	<a href="https://www.gov.pl/zagospodarowanieprzestrzenne/app/StrefaPlanistyczna/PL.ZIPPZP.12052/241715-POG/1POG-28SJ/20260609T090400">https://www.gov.pl/zagospodarowanieprzestrzenne/app/StrefaPlanistyczna/PL.ZIPPZP.12052/241715-POG/1POG-28SJ/20260609T090400</a>
<b>wydziałenie planistyczne</b>	<a href="https://www.gov.pl/zagospodarowanieprzestrzenne/app/StrefaPlanistyczna/PL.ZIPPZP.12052/241715-POG/1POG-31SJ/20260609T090400">https://www.gov.pl/zagospodarowanieprzestrzenne/app/StrefaPlanistyczna/PL.ZIPPZP.12052/241715-POG/1POG-31SJ/20260609T090400</a>
<b>wydziałenie planistyczne</b>	<a href="https://www.gov.pl/zagospodarowanieprzestrzenne/app/StrefaPlanistyczna/PL.ZIPPZP.12052/241715-POG/1POG-22SU/20260609T090400">https://www.gov.pl/zagospodarowanieprzestrzenne/app/StrefaPlanistyczna/PL.ZIPPZP.12052/241715-POG/1POG-22SU/20260609T090400</a>

<b>wydziałenie planistyczne</b>	<a href="https://www.gov.pl/zagospodarowanieprzestrzenne/app/StrefaPlanistyczna/PL.ZIPPZP.12052/241715-POG/1POG-6SN/20260609T090400">https://www.gov.pl/zagospodarowanieprzestrzenne/app/StrefaPlanistyczna/PL.ZIPPZP.12052/241715-POG/1POG-6SN/20260609T090400</a>
<b>wydziałenie planistyczne</b>	<a href="https://www.gov.pl/zagospodarowanieprzestrzenne/app/StrefaPlanistyczna/PL.ZIPPZP.12052/241715-POG/1POG-20SU/20260609T090400">https://www.gov.pl/zagospodarowanieprzestrzenne/app/StrefaPlanistyczna/PL.ZIPPZP.12052/241715-POG/1POG-20SU/20260609T090400</a>
<b>wydziałenie planistyczne</b>	<a href="https://www.gov.pl/zagospodarowanieprzestrzenne/app/StrefaPlanistyczna/PL.ZIPPZP.12052/241715-POG/1POG-46SJ/20260609T090400">https://www.gov.pl/zagospodarowanieprzestrzenne/app/StrefaPlanistyczna/PL.ZIPPZP.12052/241715-POG/1POG-46SJ/20260609T090400</a>
<b>wydziałenie planistyczne</b>	<a href="https://www.gov.pl/zagospodarowanieprzestrzenne/app/StrefaPlanistyczna/PL.ZIPPZP.12052/241715-POG/1POG-47SJ/20260609T090400">https://www.gov.pl/zagospodarowanieprzestrzenne/app/StrefaPlanistyczna/PL.ZIPPZP.12052/241715-POG/1POG-47SJ/20260609T090400</a>
<b>wydziałenie planistyczne</b>	<a href="https://www.gov.pl/zagospodarowanieprzestrzenne/app/StrefaPlanistyczna/PL.ZIPPZP.12052/241715-POG/1POG-44SJ/20260609T090400">https://www.gov.pl/zagospodarowanieprzestrzenne/app/StrefaPlanistyczna/PL.ZIPPZP.12052/241715-POG/1POG-44SJ/20260609T090400</a>
<b>wydziałenie planistyczne</b>	<a href="https://www.gov.pl/zagospodarowanieprzestrzenne/app/StrefaPlanistyczna/PL.ZIPPZP.12052/241715-POG/1POG-4SZ/20260609T090400">https://www.gov.pl/zagospodarowanieprzestrzenne/app/StrefaPlanistyczna/PL.ZIPPZP.12052/241715-POG/1POG-4SZ/20260609T090400</a>
<b>wydziałenie planistyczne</b>	<a href="https://www.gov.pl/zagospodarowanieprzestrzenne/app/StrefaPlanistyczna/PL.ZIPPZP.12052/241715-POG/1POG-11SZ/20260609T090400">https://www.gov.pl/zagospodarowanieprzestrzenne/app/StrefaPlanistyczna/PL.ZIPPZP.12052/241715-POG/1POG-11SZ/20260609T090400</a>
<b>wydziałenie planistyczne</b>	<a href="https://www.gov.pl/zagospodarowanieprzestrzenne/app/StrefaPlanistyczna/PL.ZIPPZP.12052/241715-POG/1POG-12SZ/20260609T090400">https://www.gov.pl/zagospodarowanieprzestrzenne/app/StrefaPlanistyczna/PL.ZIPPZP.12052/241715-POG/1POG-12SZ/20260609T090400</a>
<b>wydziałenie planistyczne</b>	<a href="https://www.gov.pl/zagospodarowanieprzestrzenne/app/StrefaPlanistyczna/PL.ZIPPZP.12052/241715-POG/1POG-10SZ/20260609T090400">https://www.gov.pl/zagospodarowanieprzestrzenne/app/StrefaPlanistyczna/PL.ZIPPZP.12052/241715-POG/1POG-10SZ/20260609T090400</a>
<b>wydziałenie planistyczne</b>	<a href="https://www.gov.pl/zagospodarowanieprzestrzenne/app/StrefaPlanistyczna/PL.ZIPPZP.12052/241715-POG/1POG-6SR/20260609T090400">https://www.gov.pl/zagospodarowanieprzestrzenne/app/StrefaPlanistyczna/PL.ZIPPZP.12052/241715-POG/1POG-6SR/20260609T090400</a>
<b>wydziałenie planistyczne</b>	<a href="https://www.gov.pl/zagospodarowanieprzestrzenne/app/StrefaPlanistyczna/PL.ZIPPZP.12052/241715-POG/1POG-26SJ/20260609T090400">https://www.gov.pl/zagospodarowanieprzestrzenne/app/StrefaPlanistyczna/PL.ZIPPZP.12052/241715-POG/1POG-26SJ/20260609T090400</a>
<b>wydziałenie planistyczne</b>	<a href="https://www.gov.pl/zagospodarowanieprzestrzenne/app/StrefaPlanistyczna/PL.ZIPPZP.12052/241715-POG/1POG-9SZ/20260609T090400">https://www.gov.pl/zagospodarowanieprzestrzenne/app/StrefaPlanistyczna/PL.ZIPPZP.12052/241715-POG/1POG-9SZ/20260609T090400</a>
<b>wydziałenie planistyczne</b>	<a href="https://www.gov.pl/zagospodarowanieprzestrzenne/app/StrefaPlanistyczna/PL.ZIPPZP.12052/241715-POG/1POG-25SJ/20260609T090400">https://www.gov.pl/zagospodarowanieprzestrzenne/app/StrefaPlanistyczna/PL.ZIPPZP.12052/241715-POG/1POG-25SJ/20260609T090400</a>
<b>wydziałenie planistyczne</b>	<a href="https://www.gov.pl/zagospodarowanieprzestrzenne/app/StrefaPlanistyczna/PL.ZIPPZP.12052/241715-POG/1POG-7SZ/20260609T090400">https://www.gov.pl/zagospodarowanieprzestrzenne/app/StrefaPlanistyczna/PL.ZIPPZP.12052/241715-POG/1POG-7SZ/20260609T090400</a>
<b>wydziałenie planistyczne</b>	<a href="https://www.gov.pl/zagospodarowanieprzestrzenne/app/StrefaPlanistyczna/PL.ZIPPZP.12052/241715-POG/1POG-5SZ/20260609T090400">https://www.gov.pl/zagospodarowanieprzestrzenne/app/StrefaPlanistyczna/PL.ZIPPZP.12052/241715-POG/1POG-5SZ/20260609T090400</a>
<b>wydziałenie planistyczne</b>	<a href="https://www.gov.pl/zagospodarowanieprzestrzenne/app/StrefaPlanistyczna/PL.ZIPPZP.12052/241715-POG/1POG-6SZ/20260609T090400">https://www.gov.pl/zagospodarowanieprzestrzenne/app/StrefaPlanistyczna/PL.ZIPPZP.12052/241715-POG/1POG-6SZ/20260609T090400</a>
<b>wydziałenie planistyczne</b>	<a href="https://www.gov.pl/zagospodarowanieprzestrzenne/app/StrefaPlanistyczna/PL.ZIPPZP.12052/241715-POG/1POG-3SZ/20260609T090400">https://www.gov.pl/zagospodarowanieprzestrzenne/app/StrefaPlanistyczna/PL.ZIPPZP.12052/241715-POG/1POG-3SZ/20260609T090400</a>

<b>wydziałenie planistyczne</b>	<a href="https://www.gov.pl/zagospodarowanieprzestrzenne/app/StrefaPlanistyczna/PL.ZIPPZP.12052/241715-POG/1POG-24SJ/20260609T090400">https://www.gov.pl/zagospodarowanieprzestrzenne/app/StrefaPlanistyczna/PL.ZIPPZP.12052/241715-POG/1POG-24SJ/20260609T090400</a>
<b>wydziałenie planistyczne</b>	<a href="https://www.gov.pl/zagospodarowanieprzestrzenne/app/StrefaPlanistyczna/PL.ZIPPZP.12052/241715-POG/1POG-27SJ/20260609T090400">https://www.gov.pl/zagospodarowanieprzestrzenne/app/StrefaPlanistyczna/PL.ZIPPZP.12052/241715-POG/1POG-27SJ/20260609T090400</a>
<b>wydziałenie planistyczne</b>	<a href="https://www.gov.pl/zagospodarowanieprzestrzenne/app/StrefaPlanistyczna/PL.ZIPPZP.12052/241715-POG/1POG-19SJ/20260609T090400">https://www.gov.pl/zagospodarowanieprzestrzenne/app/StrefaPlanistyczna/PL.ZIPPZP.12052/241715-POG/1POG-19SJ/20260609T090400</a>
<b>wydziałenie planistyczne</b>	<a href="https://www.gov.pl/zagospodarowanieprzestrzenne/app/StrefaPlanistyczna/PL.ZIPPZP.12052/241715-POG/1POG-20SJ/20260609T090400">https://www.gov.pl/zagospodarowanieprzestrzenne/app/StrefaPlanistyczna/PL.ZIPPZP.12052/241715-POG/1POG-20SJ/20260609T090400</a>
<b>wydziałenie planistyczne</b>	<a href="https://www.gov.pl/zagospodarowanieprzestrzenne/app/StrefaPlanistyczna/PL.ZIPPZP.12052/241715-POG/1POG-12SJ/20260609T090400">https://www.gov.pl/zagospodarowanieprzestrzenne/app/StrefaPlanistyczna/PL.ZIPPZP.12052/241715-POG/1POG-12SJ/20260609T090400</a>
<b>wydziałenie planistyczne</b>	<a href="https://www.gov.pl/zagospodarowanieprzestrzenne/app/StrefaPlanistyczna/PL.ZIPPZP.12052/241715-POG/1POG-11SJ/20260609T090400">https://www.gov.pl/zagospodarowanieprzestrzenne/app/StrefaPlanistyczna/PL.ZIPPZP.12052/241715-POG/1POG-11SJ/20260609T090400</a>
<b>wydziałenie planistyczne</b>	<a href="https://www.gov.pl/zagospodarowanieprzestrzenne/app/StrefaPlanistyczna/PL.ZIPPZP.12052/241715-POG/1POG-18SJ/20260609T090400">https://www.gov.pl/zagospodarowanieprzestrzenne/app/StrefaPlanistyczna/PL.ZIPPZP.12052/241715-POG/1POG-18SJ/20260609T090400</a>
<b>wydziałenie planistyczne</b>	<a href="https://www.gov.pl/zagospodarowanieprzestrzenne/app/StrefaPlanistyczna/PL.ZIPPZP.12052/241715-POG/1POG-25SU/20260609T090400">https://www.gov.pl/zagospodarowanieprzestrzenne/app/StrefaPlanistyczna/PL.ZIPPZP.12052/241715-POG/1POG-25SU/20260609T090400</a>
<b>wydziałenie planistyczne</b>	<a href="https://www.gov.pl/zagospodarowanieprzestrzenne/app/StrefaPlanistyczna/PL.ZIPPZP.12052/241715-POG/1POG-13SJ/20260609T090400">https://www.gov.pl/zagospodarowanieprzestrzenne/app/StrefaPlanistyczna/PL.ZIPPZP.12052/241715-POG/1POG-13SJ/20260609T090400</a>
<b>wydziałenie planistyczne</b>	<a href="https://www.gov.pl/zagospodarowanieprzestrzenne/app/StrefaPlanistyczna/PL.ZIPPZP.12052/241715-POG/1POG-15SJ/20260609T090400">https://www.gov.pl/zagospodarowanieprzestrzenne/app/StrefaPlanistyczna/PL.ZIPPZP.12052/241715-POG/1POG-15SJ/20260609T090400</a>
<b>wydziałenie planistyczne</b>	<a href="https://www.gov.pl/zagospodarowanieprzestrzenne/app/StrefaPlanistyczna/PL.ZIPPZP.12052/241715-POG/1POG-10SJ/20260609T090400">https://www.gov.pl/zagospodarowanieprzestrzenne/app/StrefaPlanistyczna/PL.ZIPPZP.12052/241715-POG/1POG-10SJ/20260609T090400</a>
<b>wydziałenie planistyczne</b>	<a href="https://www.gov.pl/zagospodarowanieprzestrzenne/app/StrefaPlanistyczna/PL.ZIPPZP.12052/241715-POG/1POG-43SJ/20260609T090400">https://www.gov.pl/zagospodarowanieprzestrzenne/app/StrefaPlanistyczna/PL.ZIPPZP.12052/241715-POG/1POG-43SJ/20260609T090400</a>
<b>wydziałenie planistyczne</b>	<a href="https://www.gov.pl/zagospodarowanieprzestrzenne/app/StrefaPlanistyczna/PL.ZIPPZP.12052/241715-POG/1POG-42SJ/20260609T090400">https://www.gov.pl/zagospodarowanieprzestrzenne/app/StrefaPlanistyczna/PL.ZIPPZP.12052/241715-POG/1POG-42SJ/20260609T090400</a>
<b>wydziałenie planistyczne</b>	<a href="https://www.gov.pl/zagospodarowanieprzestrzenne/app/StrefaPlanistyczna/PL.ZIPPZP.12052/241715-POG/1POG-13SU/20260609T090400">https://www.gov.pl/zagospodarowanieprzestrzenne/app/StrefaPlanistyczna/PL.ZIPPZP.12052/241715-POG/1POG-13SU/20260609T090400</a>
<b>wydziałenie planistyczne</b>	<a href="https://www.gov.pl/zagospodarowanieprzestrzenne/app/StrefaPlanistyczna/PL.ZIPPZP.12052/241715-POG/1POG-45SJ/20260609T090400">https://www.gov.pl/zagospodarowanieprzestrzenne/app/StrefaPlanistyczna/PL.ZIPPZP.12052/241715-POG/1POG-45SJ/20260609T090400</a>
<b>wydziałenie planistyczne</b>	<a href="https://www.gov.pl/zagospodarowanieprzestrzenne/app/StrefaPlanistyczna/PL.ZIPPZP.12052/241715-POG/1POG-2SZ/20260609T090400">https://www.gov.pl/zagospodarowanieprzestrzenne/app/StrefaPlanistyczna/PL.ZIPPZP.12052/241715-POG/1POG-2SZ/20260609T090400</a>
<b>wydziałenie planistyczne</b>	<a href="https://www.gov.pl/zagospodarowanieprzestrzenne/app/StrefaPlanistyczna/PL.ZIPPZP.12052/241715-POG/1POG-1SZ/20260609T090400">https://www.gov.pl/zagospodarowanieprzestrzenne/app/StrefaPlanistyczna/PL.ZIPPZP.12052/241715-POG/1POG-1SZ/20260609T090400</a>

<b>wydziałenie planistyczne</b>	<a href="https://www.gov.pl/zagospodarowanieprzestrzenne/app/StrefaPlanistyczna/PL.ZIPPZP.12052/241715-POG/1POG-1SJ/20260609T090400">https://www.gov.pl/zagospodarowanieprzestrzenne/app/StrefaPlanistyczna/PL.ZIPPZP.12052/241715-POG/1POG-1SJ/20260609T090400</a>
<b>wydziałenie planistyczne</b>	<a href="https://www.gov.pl/zagospodarowanieprzestrzenne/app/StrefaPlanistyczna/PL.ZIPPZP.12052/241715-POG/1POG-4SJ/20260609T090400">https://www.gov.pl/zagospodarowanieprzestrzenne/app/StrefaPlanistyczna/PL.ZIPPZP.12052/241715-POG/1POG-4SJ/20260609T090400</a>
<b>wydziałenie planistyczne</b>	<a href="https://www.gov.pl/zagospodarowanieprzestrzenne/app/StrefaPlanistyczna/PL.ZIPPZP.12052/241715-POG/1POG-11SP/20260609T090400">https://www.gov.pl/zagospodarowanieprzestrzenne/app/StrefaPlanistyczna/PL.ZIPPZP.12052/241715-POG/1POG-11SP/20260609T090400</a>
<b>wydziałenie planistyczne</b>	<a href="https://www.gov.pl/zagospodarowanieprzestrzenne/app/StrefaPlanistyczna/PL.ZIPPZP.12052/241715-POG/1POG-65SJ/20260609T090400">https://www.gov.pl/zagospodarowanieprzestrzenne/app/StrefaPlanistyczna/PL.ZIPPZP.12052/241715-POG/1POG-65SJ/20260609T090400</a>
<b>wydziałenie planistyczne</b>	<a href="https://www.gov.pl/zagospodarowanieprzestrzenne/app/StrefaPlanistyczna/PL.ZIPPZP.12052/241715-POG/1POG-13SP/20260609T090400">https://www.gov.pl/zagospodarowanieprzestrzenne/app/StrefaPlanistyczna/PL.ZIPPZP.12052/241715-POG/1POG-13SP/20260609T090400</a>
<b>wydziałenie planistyczne</b>	<a href="https://www.gov.pl/zagospodarowanieprzestrzenne/app/StrefaPlanistyczna/PL.ZIPPZP.12052/241715-POG/1POG-63SJ/20260609T090400">https://www.gov.pl/zagospodarowanieprzestrzenne/app/StrefaPlanistyczna/PL.ZIPPZP.12052/241715-POG/1POG-63SJ/20260609T090400</a>
<b>wydziałenie planistyczne</b>	<a href="https://www.gov.pl/zagospodarowanieprzestrzenne/app/StrefaPlanistyczna/PL.ZIPPZP.12052/241715-POG/1POG-55SJ/20260609T090400">https://www.gov.pl/zagospodarowanieprzestrzenne/app/StrefaPlanistyczna/PL.ZIPPZP.12052/241715-POG/1POG-55SJ/20260609T090400</a>
<b>wydziałenie planistyczne</b>	<a href="https://www.gov.pl/zagospodarowanieprzestrzenne/app/StrefaPlanistyczna/PL.ZIPPZP.12052/241715-POG/1POG-57SJ/20260609T090400">https://www.gov.pl/zagospodarowanieprzestrzenne/app/StrefaPlanistyczna/PL.ZIPPZP.12052/241715-POG/1POG-57SJ/20260609T090400</a>
<b>wydziałenie planistyczne</b>	<a href="https://www.gov.pl/zagospodarowanieprzestrzenne/app/StrefaPlanistyczna/PL.ZIPPZP.12052/241715-POG/1POG-59SJ/20260609T090400">https://www.gov.pl/zagospodarowanieprzestrzenne/app/StrefaPlanistyczna/PL.ZIPPZP.12052/241715-POG/1POG-59SJ/20260609T090400</a>
<b>wydziałenie planistyczne</b>	<a href="https://www.gov.pl/zagospodarowanieprzestrzenne/app/StrefaPlanistyczna/PL.ZIPPZP.12052/241715-POG/1POG-231SJ/20260609T090400">https://www.gov.pl/zagospodarowanieprzestrzenne/app/StrefaPlanistyczna/PL.ZIPPZP.12052/241715-POG/1POG-231SJ/20260609T090400</a>
<b>wydziałenie planistyczne</b>	<a href="https://www.gov.pl/zagospodarowanieprzestrzenne/app/StrefaPlanistyczna/PL.ZIPPZP.12052/241715-POG/1POG-232SJ/20260609T090400">https://www.gov.pl/zagospodarowanieprzestrzenne/app/StrefaPlanistyczna/PL.ZIPPZP.12052/241715-POG/1POG-232SJ/20260609T090400</a>
<b>wydziałenie planistyczne</b>	<a href="https://www.gov.pl/zagospodarowanieprzestrzenne/app/StrefaPlanistyczna/PL.ZIPPZP.12052/241715-POG/1POG-235SJ/20260609T090400">https://www.gov.pl/zagospodarowanieprzestrzenne/app/StrefaPlanistyczna/PL.ZIPPZP.12052/241715-POG/1POG-235SJ/20260609T090400</a>
<b>wydziałenie planistyczne</b>	<a href="https://www.gov.pl/zagospodarowanieprzestrzenne/app/StrefaPlanistyczna/PL.ZIPPZP.12052/241715-POG/1POG-241SJ/20260609T090400">https://www.gov.pl/zagospodarowanieprzestrzenne/app/StrefaPlanistyczna/PL.ZIPPZP.12052/241715-POG/1POG-241SJ/20260609T090400</a>
<b>wydziałenie planistyczne</b>	<a href="https://www.gov.pl/zagospodarowanieprzestrzenne/app/StrefaPlanistyczna/PL.ZIPPZP.12052/241715-POG/1POG-240SJ/20260609T090400">https://www.gov.pl/zagospodarowanieprzestrzenne/app/StrefaPlanistyczna/PL.ZIPPZP.12052/241715-POG/1POG-240SJ/20260609T090400</a>
<b>wydziałenie planistyczne</b>	<a href="https://www.gov.pl/zagospodarowanieprzestrzenne/app/StrefaPlanistyczna/PL.ZIPPZP.12052/241715-POG/1POG-238SJ/20260609T090400">https://www.gov.pl/zagospodarowanieprzestrzenne/app/StrefaPlanistyczna/PL.ZIPPZP.12052/241715-POG/1POG-238SJ/20260609T090400</a>
<b>wydziałenie planistyczne</b>	<a href="https://www.gov.pl/zagospodarowanieprzestrzenne/app/StrefaPlanistyczna/PL.ZIPPZP.12052/241715-POG/1POG-237SJ/20260609T090400">https://www.gov.pl/zagospodarowanieprzestrzenne/app/StrefaPlanistyczna/PL.ZIPPZP.12052/241715-POG/1POG-237SJ/20260609T090400</a>
<b>wydziałenie planistyczne</b>	<a href="https://www.gov.pl/zagospodarowanieprzestrzenne/app/StrefaPlanistyczna/PL.ZIPPZP.12052/241715-POG/1POG-17SN/20260609T090400">https://www.gov.pl/zagospodarowanieprzestrzenne/app/StrefaPlanistyczna/PL.ZIPPZP.12052/241715-POG/1POG-17SN/20260609T090400</a>

<b>wydziałenie planistyczne</b>	<a href="https://www.gov.pl/zagospodarowanieprzestrzenne/app/StrefaPlanistyczna/PL.ZIPPZP.12052/241715-POG/1POG-256SJ/20260609T090400">https://www.gov.pl/zagospodarowanieprzestrzenne/app/StrefaPlanistyczna/PL.ZIPPZP.12052/241715-POG/1POG-256SJ/20260609T090400</a>
<b>wydziałenie planistyczne</b>	<a href="https://www.gov.pl/zagospodarowanieprzestrzenne/app/StrefaPlanistyczna/PL.ZIPPZP.12052/241715-POG/1POG-238SJ/20260609T090400">https://www.gov.pl/zagospodarowanieprzestrzenne/app/StrefaPlanistyczna/PL.ZIPPZP.12052/241715-POG/1POG-238SJ/20260609T090400</a>
<b>wydziałenie planistyczne</b>	<a href="https://www.gov.pl/zagospodarowanieprzestrzenne/app/StrefaPlanistyczna/PL.ZIPPZP.12052/241715-POG/1POG-228SJ/20260609T090400">https://www.gov.pl/zagospodarowanieprzestrzenne/app/StrefaPlanistyczna/PL.ZIPPZP.12052/241715-POG/1POG-228SJ/20260609T090400</a>
<b>wydziałenie planistyczne</b>	<a href="https://www.gov.pl/zagospodarowanieprzestrzenne/app/StrefaPlanistyczna/PL.ZIPPZP.12052/241715-POG/1POG-262SJ/20260609T090400">https://www.gov.pl/zagospodarowanieprzestrzenne/app/StrefaPlanistyczna/PL.ZIPPZP.12052/241715-POG/1POG-262SJ/20260609T090400</a>
<b>wydziałenie planistyczne</b>	<a href="https://www.gov.pl/zagospodarowanieprzestrzenne/app/StrefaPlanistyczna/PL.ZIPPZP.12052/241715-POG/1POG-257SJ/20260609T090400">https://www.gov.pl/zagospodarowanieprzestrzenne/app/StrefaPlanistyczna/PL.ZIPPZP.12052/241715-POG/1POG-257SJ/20260609T090400</a>
<b>wydziałenie planistyczne</b>	<a href="https://www.gov.pl/zagospodarowanieprzestrzenne/app/StrefaPlanistyczna/PL.ZIPPZP.12052/241715-POG/1POG-259SJ/20260609T090400">https://www.gov.pl/zagospodarowanieprzestrzenne/app/StrefaPlanistyczna/PL.ZIPPZP.12052/241715-POG/1POG-259SJ/20260609T090400</a>
<b>wydziałenie planistyczne</b>	<a href="https://www.gov.pl/zagospodarowanieprzestrzenne/app/StrefaPlanistyczna/PL.ZIPPZP.12052/241715-POG/1POG-260SJ/20260609T090400">https://www.gov.pl/zagospodarowanieprzestrzenne/app/StrefaPlanistyczna/PL.ZIPPZP.12052/241715-POG/1POG-260SJ/20260609T090400</a>
<b>wydziałenie planistyczne</b>	<a href="https://www.gov.pl/zagospodarowanieprzestrzenne/app/StrefaPlanistyczna/PL.ZIPPZP.12052/241715-POG/1POG-261SJ/20260609T090400">https://www.gov.pl/zagospodarowanieprzestrzenne/app/StrefaPlanistyczna/PL.ZIPPZP.12052/241715-POG/1POG-261SJ/20260609T090400</a>
<b>wydziałenie planistyczne</b>	<a href="https://www.gov.pl/zagospodarowanieprzestrzenne/app/StrefaPlanistyczna/PL.ZIPPZP.12052/241715-POG/1POG-263SJ/20260609T090400">https://www.gov.pl/zagospodarowanieprzestrzenne/app/StrefaPlanistyczna/PL.ZIPPZP.12052/241715-POG/1POG-263SJ/20260609T090400</a>
<b>wydziałenie planistyczne</b>	<a href="https://www.gov.pl/zagospodarowanieprzestrzenne/app/StrefaPlanistyczna/PL.ZIPPZP.12052/241715-POG/1POG-267SJ/20260622T072154">https://www.gov.pl/zagospodarowanieprzestrzenne/app/StrefaPlanistyczna/PL.ZIPPZP.12052/241715-POG/1POG-267SJ/20260622T072154</a>
<b>wydziałenie planistyczne</b>	<a href="https://www.gov.pl/zagospodarowanieprzestrzenne/app/StrefaPlanistyczna/PL.ZIPPZP.12052/241715-POG/1POG-32SO/20260609T090400">https://www.gov.pl/zagospodarowanieprzestrzenne/app/StrefaPlanistyczna/PL.ZIPPZP.12052/241715-POG/1POG-32SO/20260609T090400</a>
<b>wydziałenie planistyczne</b>	<a href="https://www.gov.pl/zagospodarowanieprzestrzenne/app/StrefaPlanistyczna/PL.ZIPPZP.12052/241715-POG/1POG-282SJ/20260609T090400">https://www.gov.pl/zagospodarowanieprzestrzenne/app/StrefaPlanistyczna/PL.ZIPPZP.12052/241715-POG/1POG-282SJ/20260609T090400</a>
<b>wydziałenie planistyczne</b>	<a href="https://www.gov.pl/zagospodarowanieprzestrzenne/app/StrefaPlanistyczna/PL.ZIPPZP.12052/241715-POG/1POG-81SZ/20260609T090400">https://www.gov.pl/zagospodarowanieprzestrzenne/app/StrefaPlanistyczna/PL.ZIPPZP.12052/241715-POG/1POG-81SZ/20260609T090400</a>
<b>wydziałenie planistyczne</b>	<a href="https://www.gov.pl/zagospodarowanieprzestrzenne/app/StrefaPlanistyczna/PL.ZIPPZP.12052/241715-POG/1POG-42SU/20260609T090400">https://www.gov.pl/zagospodarowanieprzestrzenne/app/StrefaPlanistyczna/PL.ZIPPZP.12052/241715-POG/1POG-42SU/20260609T090400</a>
<b>wydziałenie planistyczne</b>	<a href="https://www.gov.pl/zagospodarowanieprzestrzenne/app/StrefaPlanistyczna/PL.ZIPPZP.12052/241715-POG/1POG-391SJ/20260609T090400">https://www.gov.pl/zagospodarowanieprzestrzenne/app/StrefaPlanistyczna/PL.ZIPPZP.12052/241715-POG/1POG-391SJ/20260609T090400</a>
<b>wydziałenie planistyczne</b>	<a href="https://www.gov.pl/zagospodarowanieprzestrzenne/app/StrefaPlanistyczna/PL.ZIPPZP.12052/241715-POG/1POG-389SJ/20260609T090400">https://www.gov.pl/zagospodarowanieprzestrzenne/app/StrefaPlanistyczna/PL.ZIPPZP.12052/241715-POG/1POG-389SJ/20260609T090400</a>
<b>wydziałenie planistyczne</b>	<a href="https://www.gov.pl/zagospodarowanieprzestrzenne/app/StrefaPlanistyczna/PL.ZIPPZP.12052/241715-POG/1POG-394SJ/20260609T090400">https://www.gov.pl/zagospodarowanieprzestrzenne/app/StrefaPlanistyczna/PL.ZIPPZP.12052/241715-POG/1POG-394SJ/20260609T090400</a>

<b>wydziałenie planistyczne</b>	<a href="https://www.gov.pl/zagospodarowanieprzestrzenne/app/StrefaPlanistyczna/PL.ZIPPZP.12052/241715-POG/1POG-395SJ/20260609T090400">https://www.gov.pl/zagospodarowanieprzestrzenne/app/StrefaPlanistyczna/PL.ZIPPZP.12052/241715-POG/1POG-395SJ/20260609T090400</a>
<b>wydziałenie planistyczne</b>	<a href="https://www.gov.pl/zagospodarowanieprzestrzenne/app/StrefaPlanistyczna/PL.ZIPPZP.12052/241715-POG/1POG-26SN/20260609T090400">https://www.gov.pl/zagospodarowanieprzestrzenne/app/StrefaPlanistyczna/PL.ZIPPZP.12052/241715-POG/1POG-26SN/20260609T090400</a>
<b>wydziałenie planistyczne</b>	<a href="https://www.gov.pl/zagospodarowanieprzestrzenne/app/StrefaPlanistyczna/PL.ZIPPZP.12052/241715-POG/1POG-397SJ/20260609T090400">https://www.gov.pl/zagospodarowanieprzestrzenne/app/StrefaPlanistyczna/PL.ZIPPZP.12052/241715-POG/1POG-397SJ/20260609T090400</a>
<b>wydziałenie planistyczne</b>	<a href="https://www.gov.pl/zagospodarowanieprzestrzenne/app/StrefaPlanistyczna/PL.ZIPPZP.12052/241715-POG/1POG-399SJ/20260609T090400">https://www.gov.pl/zagospodarowanieprzestrzenne/app/StrefaPlanistyczna/PL.ZIPPZP.12052/241715-POG/1POG-399SJ/20260609T090400</a>
<b>wydziałenie planistyczne</b>	<a href="https://www.gov.pl/zagospodarowanieprzestrzenne/app/StrefaPlanistyczna/PL.ZIPPZP.12052/241715-POG/1POG-82SZ/20260609T090400">https://www.gov.pl/zagospodarowanieprzestrzenne/app/StrefaPlanistyczna/PL.ZIPPZP.12052/241715-POG/1POG-82SZ/20260609T090400</a>
<b>wydziałenie planistyczne</b>	<a href="https://www.gov.pl/zagospodarowanieprzestrzenne/app/StrefaPlanistyczna/PL.ZIPPZP.12052/241715-POG/1POG-401SJ/20260609T090400">https://www.gov.pl/zagospodarowanieprzestrzenne/app/StrefaPlanistyczna/PL.ZIPPZP.12052/241715-POG/1POG-401SJ/20260609T090400</a>
<b>wydziałenie planistyczne</b>	<a href="https://www.gov.pl/zagospodarowanieprzestrzenne/app/StrefaPlanistyczna/PL.ZIPPZP.12052/241715-POG/1POG-400SJ/20260609T090400">https://www.gov.pl/zagospodarowanieprzestrzenne/app/StrefaPlanistyczna/PL.ZIPPZP.12052/241715-POG/1POG-400SJ/20260609T090400</a>
<b>wydziałenie planistyczne</b>	<a href="https://www.gov.pl/zagospodarowanieprzestrzenne/app/StrefaPlanistyczna/PL.ZIPPZP.12052/241715-POG/1POG-403SJ/20260609T090400">https://www.gov.pl/zagospodarowanieprzestrzenne/app/StrefaPlanistyczna/PL.ZIPPZP.12052/241715-POG/1POG-403SJ/20260609T090400</a>
<b>wydziałenie planistyczne</b>	<a href="https://www.gov.pl/zagospodarowanieprzestrzenne/app/StrefaPlanistyczna/PL.ZIPPZP.12052/241715-POG/1POG-402SJ/20260609T090400">https://www.gov.pl/zagospodarowanieprzestrzenne/app/StrefaPlanistyczna/PL.ZIPPZP.12052/241715-POG/1POG-402SJ/20260609T090400</a>
<b>wydziałenie planistyczne</b>	<a href="https://www.gov.pl/zagospodarowanieprzestrzenne/app/StrefaPlanistyczna/PL.ZIPPZP.12052/241715-POG/1POG-407SJ/20260609T090400">https://www.gov.pl/zagospodarowanieprzestrzenne/app/StrefaPlanistyczna/PL.ZIPPZP.12052/241715-POG/1POG-407SJ/20260609T090400</a>
<b>wydziałenie planistyczne</b>	<a href="https://www.gov.pl/zagospodarowanieprzestrzenne/app/StrefaPlanistyczna/PL.ZIPPZP.12052/241715-POG/1POG-406SJ/20260609T090400">https://www.gov.pl/zagospodarowanieprzestrzenne/app/StrefaPlanistyczna/PL.ZIPPZP.12052/241715-POG/1POG-406SJ/20260609T090400</a>
<b>wydziałenie planistyczne</b>	<a href="https://www.gov.pl/zagospodarowanieprzestrzenne/app/StrefaPlanistyczna/PL.ZIPPZP.12052/241715-POG/1POG-379SJ/20260609T090400">https://www.gov.pl/zagospodarowanieprzestrzenne/app/StrefaPlanistyczna/PL.ZIPPZP.12052/241715-POG/1POG-379SJ/20260609T090400</a>
<b>wydziałenie planistyczne</b>	<a href="https://www.gov.pl/zagospodarowanieprzestrzenne/app/StrefaPlanistyczna/PL.ZIPPZP.12052/241715-POG/1POG-381SJ/20260609T090400">https://www.gov.pl/zagospodarowanieprzestrzenne/app/StrefaPlanistyczna/PL.ZIPPZP.12052/241715-POG/1POG-381SJ/20260609T090400</a>
<b>wydziałenie planistyczne</b>	<a href="https://www.gov.pl/zagospodarowanieprzestrzenne/app/StrefaPlanistyczna/PL.ZIPPZP.12052/241715-POG/1POG-370SJ/20260609T090400">https://www.gov.pl/zagospodarowanieprzestrzenne/app/StrefaPlanistyczna/PL.ZIPPZP.12052/241715-POG/1POG-370SJ/20260609T090400</a>
<b>wydziałenie planistyczne</b>	<a href="https://www.gov.pl/zagospodarowanieprzestrzenne/app/StrefaPlanistyczna/PL.ZIPPZP.12052/241715-POG/1POG-371SJ/20260609T090400">https://www.gov.pl/zagospodarowanieprzestrzenne/app/StrefaPlanistyczna/PL.ZIPPZP.12052/241715-POG/1POG-371SJ/20260609T090400</a>
<b>wydziałenie planistyczne</b>	<a href="https://www.gov.pl/zagospodarowanieprzestrzenne/app/StrefaPlanistyczna/PL.ZIPPZP.12052/241715-POG/1POG-375SJ/20260609T090400">https://www.gov.pl/zagospodarowanieprzestrzenne/app/StrefaPlanistyczna/PL.ZIPPZP.12052/241715-POG/1POG-375SJ/20260609T090400</a>
<b>wydziałenie planistyczne</b>	<a href="https://www.gov.pl/zagospodarowanieprzestrzenne/app/StrefaPlanistyczna/PL.ZIPPZP.12052/241715-POG/1POG-377SJ/20260609T090400">https://www.gov.pl/zagospodarowanieprzestrzenne/app/StrefaPlanistyczna/PL.ZIPPZP.12052/241715-POG/1POG-377SJ/20260609T090400</a>

<b>wydziałenie planistyczne</b>	<a href="https://www.gov.pl/zagospodarowanieprzestrzenne/app/StrefaPlanistyczna/PL.ZIPPZP.12052/241715-POG/1POG-24SN/20260609T090400">https://www.gov.pl/zagospodarowanieprzestrzenne/app/StrefaPlanistyczna/PL.ZIPPZP.12052/241715-POG/1POG-24SN/20260609T090400</a>
<b>wydziałenie planistyczne</b>	<a href="https://www.gov.pl/zagospodarowanieprzestrzenne/app/StrefaPlanistyczna/PL.ZIPPZP.12052/241715-POG/1POG-378SJ/20260609T090400">https://www.gov.pl/zagospodarowanieprzestrzenne/app/StrefaPlanistyczna/PL.ZIPPZP.12052/241715-POG/1POG-378SJ/20260609T090400</a>
<b>wydziałenie planistyczne</b>	<a href="https://www.gov.pl/zagospodarowanieprzestrzenne/app/StrefaPlanistyczna/PL.ZIPPZP.12052/241715-POG/1POG-375U/20260609T090400">https://www.gov.pl/zagospodarowanieprzestrzenne/app/StrefaPlanistyczna/PL.ZIPPZP.12052/241715-POG/1POG-375U/20260609T090400</a>
<b>wydziałenie planistyczne</b>	<a href="https://www.gov.pl/zagospodarowanieprzestrzenne/app/StrefaPlanistyczna/PL.ZIPPZP.12052/241715-POG/1POG-368SJ/20260609T090400">https://www.gov.pl/zagospodarowanieprzestrzenne/app/StrefaPlanistyczna/PL.ZIPPZP.12052/241715-POG/1POG-368SJ/20260609T090400</a>
<b>wydziałenie planistyczne</b>	<a href="https://www.gov.pl/zagospodarowanieprzestrzenne/app/StrefaPlanistyczna/PL.ZIPPZP.12052/241715-POG/1POG-346SJ/20260609T090400">https://www.gov.pl/zagospodarowanieprzestrzenne/app/StrefaPlanistyczna/PL.ZIPPZP.12052/241715-POG/1POG-346SJ/20260609T090400</a>
<b>wydziałenie planistyczne</b>	<a href="https://www.gov.pl/zagospodarowanieprzestrzenne/app/StrefaPlanistyczna/PL.ZIPPZP.12052/241715-POG/1POG-366SJ/20260609T090400">https://www.gov.pl/zagospodarowanieprzestrzenne/app/StrefaPlanistyczna/PL.ZIPPZP.12052/241715-POG/1POG-366SJ/20260609T090400</a>
<b>wydziałenie planistyczne</b>	<a href="https://www.gov.pl/zagospodarowanieprzestrzenne/app/StrefaPlanistyczna/PL.ZIPPZP.12052/241715-POG/1POG-365SJ/20260609T090400">https://www.gov.pl/zagospodarowanieprzestrzenne/app/StrefaPlanistyczna/PL.ZIPPZP.12052/241715-POG/1POG-365SJ/20260609T090400</a>
<b>wydziałenie planistyczne</b>	<a href="https://www.gov.pl/zagospodarowanieprzestrzenne/app/StrefaPlanistyczna/PL.ZIPPZP.12052/241715-POG/1POG-367SJ/20260609T090400">https://www.gov.pl/zagospodarowanieprzestrzenne/app/StrefaPlanistyczna/PL.ZIPPZP.12052/241715-POG/1POG-367SJ/20260609T090400</a>
<b>wydziałenie planistyczne</b>	<a href="https://www.gov.pl/zagospodarowanieprzestrzenne/app/StrefaPlanistyczna/PL.ZIPPZP.12052/241715-POG/1POG-361SJ/20260609T090400">https://www.gov.pl/zagospodarowanieprzestrzenne/app/StrefaPlanistyczna/PL.ZIPPZP.12052/241715-POG/1POG-361SJ/20260609T090400</a>
<b>wydziałenie planistyczne</b>	<a href="https://www.gov.pl/zagospodarowanieprzestrzenne/app/StrefaPlanistyczna/PL.ZIPPZP.12052/241715-POG/1POG-357SJ/20260609T090400">https://www.gov.pl/zagospodarowanieprzestrzenne/app/StrefaPlanistyczna/PL.ZIPPZP.12052/241715-POG/1POG-357SJ/20260609T090400</a>
<b>wydziałenie planistyczne</b>	<a href="https://www.gov.pl/zagospodarowanieprzestrzenne/app/StrefaPlanistyczna/PL.ZIPPZP.12052/241715-POG/1POG-28SN/20260609T090400">https://www.gov.pl/zagospodarowanieprzestrzenne/app/StrefaPlanistyczna/PL.ZIPPZP.12052/241715-POG/1POG-28SN/20260609T090400</a>
<b>wydziałenie planistyczne</b>	<a href="https://www.gov.pl/zagospodarowanieprzestrzenne/app/StrefaPlanistyczna/PL.ZIPPZP.12052/241715-POG/1POG-369SJ/20260609T090400">https://www.gov.pl/zagospodarowanieprzestrzenne/app/StrefaPlanistyczna/PL.ZIPPZP.12052/241715-POG/1POG-369SJ/20260609T090400</a>
<b>wydziałenie planistyczne</b>	<a href="https://www.gov.pl/zagospodarowanieprzestrzenne/app/StrefaPlanistyczna/PL.ZIPPZP.12052/241715-POG/1POG-352SJ/20260609T090400">https://www.gov.pl/zagospodarowanieprzestrzenne/app/StrefaPlanistyczna/PL.ZIPPZP.12052/241715-POG/1POG-352SJ/20260609T090400</a>
<b>wydziałenie planistyczne</b>	<a href="https://www.gov.pl/zagospodarowanieprzestrzenne/app/StrefaPlanistyczna/PL.ZIPPZP.12052/241715-POG/1POG-354SJ/20260609T090400">https://www.gov.pl/zagospodarowanieprzestrzenne/app/StrefaPlanistyczna/PL.ZIPPZP.12052/241715-POG/1POG-354SJ/20260609T090400</a>
<b>wydziałenie planistyczne</b>	<a href="https://www.gov.pl/zagospodarowanieprzestrzenne/app/StrefaPlanistyczna/PL.ZIPPZP.12052/241715-POG/1POG-353SJ/20260609T090400">https://www.gov.pl/zagospodarowanieprzestrzenne/app/StrefaPlanistyczna/PL.ZIPPZP.12052/241715-POG/1POG-353SJ/20260609T090400</a>
<b>wydziałenie planistyczne</b>	<a href="https://www.gov.pl/zagospodarowanieprzestrzenne/app/StrefaPlanistyczna/PL.ZIPPZP.12052/241715-POG/1POG-349SJ/20260609T090400">https://www.gov.pl/zagospodarowanieprzestrzenne/app/StrefaPlanistyczna/PL.ZIPPZP.12052/241715-POG/1POG-349SJ/20260609T090400</a>
<b>wydziałenie planistyczne</b>	<a href="https://www.gov.pl/zagospodarowanieprzestrzenne/app/StrefaPlanistyczna/PL.ZIPPZP.12052/241715-POG/1POG-395U/20260609T090400">https://www.gov.pl/zagospodarowanieprzestrzenne/app/StrefaPlanistyczna/PL.ZIPPZP.12052/241715-POG/1POG-395U/20260609T090400</a>

<b>wydziałenie planistyczne</b>	<a href="https://www.gov.pl/zagospodarowanieprzestrzenne/app/StrefaPlanistyczna/PL.ZIPPZP.12052/241715-POG/1POG-345SJ/20260609T090400">https://www.gov.pl/zagospodarowanieprzestrzenne/app/StrefaPlanistyczna/PL.ZIPPZP.12052/241715-POG/1POG-345SJ/20260609T090400</a>
<b>wydziałenie planistyczne</b>	<a href="https://www.gov.pl/zagospodarowanieprzestrzenne/app/StrefaPlanistyczna/PL.ZIPPZP.12052/241715-POG/1POG-344SJ/20260609T090400">https://www.gov.pl/zagospodarowanieprzestrzenne/app/StrefaPlanistyczna/PL.ZIPPZP.12052/241715-POG/1POG-344SJ/20260609T090400</a>
<b>wydziałenie planistyczne</b>	<a href="https://www.gov.pl/zagospodarowanieprzestrzenne/app/StrefaPlanistyczna/PL.ZIPPZP.12052/241715-POG/1POG-9SI/20260609T090400">https://www.gov.pl/zagospodarowanieprzestrzenne/app/StrefaPlanistyczna/PL.ZIPPZP.12052/241715-POG/1POG-9SI/20260609T090400</a>
<b>wydziałenie planistyczne</b>	<a href="https://www.gov.pl/zagospodarowanieprzestrzenne/app/StrefaPlanistyczna/PL.ZIPPZP.12052/241715-POG/1POG-340SJ/20260609T090400">https://www.gov.pl/zagospodarowanieprzestrzenne/app/StrefaPlanistyczna/PL.ZIPPZP.12052/241715-POG/1POG-340SJ/20260609T090400</a>
<b>wydziałenie planistyczne</b>	<a href="https://www.gov.pl/zagospodarowanieprzestrzenne/app/StrefaPlanistyczna/PL.ZIPPZP.12052/241715-POG/1POG-341SJ/20260609T090400">https://www.gov.pl/zagospodarowanieprzestrzenne/app/StrefaPlanistyczna/PL.ZIPPZP.12052/241715-POG/1POG-341SJ/20260609T090400</a>
<b>wydziałenie planistyczne</b>	<a href="https://www.gov.pl/zagospodarowanieprzestrzenne/app/StrefaPlanistyczna/PL.ZIPPZP.12052/241715-POG/1POG-21SN/20260609T090400">https://www.gov.pl/zagospodarowanieprzestrzenne/app/StrefaPlanistyczna/PL.ZIPPZP.12052/241715-POG/1POG-21SN/20260609T090400</a>
<b>wydziałenie planistyczne</b>	<a href="https://www.gov.pl/zagospodarowanieprzestrzenne/app/StrefaPlanistyczna/PL.ZIPPZP.12052/241715-POG/1POG-343SJ/20260609T090400">https://www.gov.pl/zagospodarowanieprzestrzenne/app/StrefaPlanistyczna/PL.ZIPPZP.12052/241715-POG/1POG-343SJ/20260609T090400</a>
<b>wydziałenie planistyczne</b>	<a href="https://www.gov.pl/zagospodarowanieprzestrzenne/app/StrefaPlanistyczna/PL.ZIPPZP.12052/241715-POG/1POG-334SJ/20260609T090400">https://www.gov.pl/zagospodarowanieprzestrzenne/app/StrefaPlanistyczna/PL.ZIPPZP.12052/241715-POG/1POG-334SJ/20260609T090400</a>
<b>wydziałenie planistyczne</b>	<a href="https://www.gov.pl/zagospodarowanieprzestrzenne/app/StrefaPlanistyczna/PL.ZIPPZP.12052/241715-POG/1POG-331SJ/20260609T090400">https://www.gov.pl/zagospodarowanieprzestrzenne/app/StrefaPlanistyczna/PL.ZIPPZP.12052/241715-POG/1POG-331SJ/20260609T090400</a>
<b>wydziałenie planistyczne</b>	<a href="https://www.gov.pl/zagospodarowanieprzestrzenne/app/StrefaPlanistyczna/PL.ZIPPZP.12052/241715-POG/1POG-328SJ/20260609T090400">https://www.gov.pl/zagospodarowanieprzestrzenne/app/StrefaPlanistyczna/PL.ZIPPZP.12052/241715-POG/1POG-328SJ/20260609T090400</a>
<b>wydziałenie planistyczne</b>	<a href="https://www.gov.pl/zagospodarowanieprzestrzenne/app/StrefaPlanistyczna/PL.ZIPPZP.12052/241715-POG/1POG-20SN/20260609T090400">https://www.gov.pl/zagospodarowanieprzestrzenne/app/StrefaPlanistyczna/PL.ZIPPZP.12052/241715-POG/1POG-20SN/20260609T090400</a>
<b>wydziałenie planistyczne</b>	<a href="https://www.gov.pl/zagospodarowanieprzestrzenne/app/StrefaPlanistyczna/PL.ZIPPZP.12052/241715-POG/1POG-332SJ/20260609T090400">https://www.gov.pl/zagospodarowanieprzestrzenne/app/StrefaPlanistyczna/PL.ZIPPZP.12052/241715-POG/1POG-332SJ/20260609T090400</a>
<b>wydziałenie planistyczne</b>	<a href="https://www.gov.pl/zagospodarowanieprzestrzenne/app/StrefaPlanistyczna/PL.ZIPPZP.12052/241715-POG/1POG-333SJ/20260609T090400">https://www.gov.pl/zagospodarowanieprzestrzenne/app/StrefaPlanistyczna/PL.ZIPPZP.12052/241715-POG/1POG-333SJ/20260609T090400</a>
<b>wydziałenie planistyczne</b>	<a href="https://www.gov.pl/zagospodarowanieprzestrzenne/app/StrefaPlanistyczna/PL.ZIPPZP.12052/241715-POG/1POG-356SJ/20260609T090400">https://www.gov.pl/zagospodarowanieprzestrzenne/app/StrefaPlanistyczna/PL.ZIPPZP.12052/241715-POG/1POG-356SJ/20260609T090400</a>
<b>wydziałenie planistyczne</b>	<a href="https://www.gov.pl/zagospodarowanieprzestrzenne/app/StrefaPlanistyczna/PL.ZIPPZP.12052/241715-POG/1POG-355SJ/20260609T090400">https://www.gov.pl/zagospodarowanieprzestrzenne/app/StrefaPlanistyczna/PL.ZIPPZP.12052/241715-POG/1POG-355SJ/20260609T090400</a>
<b>wydziałenie planistyczne</b>	<a href="https://www.gov.pl/zagospodarowanieprzestrzenne/app/StrefaPlanistyczna/PL.ZIPPZP.12052/241715-POG/1POG-350SJ/20260609T090400">https://www.gov.pl/zagospodarowanieprzestrzenne/app/StrefaPlanistyczna/PL.ZIPPZP.12052/241715-POG/1POG-350SJ/20260609T090400</a>
<b>wydziałenie planistyczne</b>	<a href="https://www.gov.pl/zagospodarowanieprzestrzenne/app/StrefaPlanistyczna/PL.ZIPPZP.12052/241715-POG/1POG-337SJ/20260609T090400">https://www.gov.pl/zagospodarowanieprzestrzenne/app/StrefaPlanistyczna/PL.ZIPPZP.12052/241715-POG/1POG-337SJ/20260609T090400</a>

<b>wydziałenie planistyczne</b>	<a href="https://www.gov.pl/zagospodarowanieprzestrzenne/app/StrefaPlanistyczna/PL.ZIPPZP.12052/241715-POG/1POG-34SR/20260609T090400">https://www.gov.pl/zagospodarowanieprzestrzenne/app/StrefaPlanistyczna/PL.ZIPPZP.12052/241715-POG/1POG-34SR/20260609T090400</a>
<b>wydziałenie planistyczne</b>	<a href="https://www.gov.pl/zagospodarowanieprzestrzenne/app/StrefaPlanistyczna/PL.ZIPPZP.12052/241715-POG/1POG-64SZ/20260609T090400">https://www.gov.pl/zagospodarowanieprzestrzenne/app/StrefaPlanistyczna/PL.ZIPPZP.12052/241715-POG/1POG-64SZ/20260609T090400</a>
<b>wydziałenie planistyczne</b>	<a href="https://www.gov.pl/zagospodarowanieprzestrzenne/app/StrefaPlanistyczna/PL.ZIPPZP.12052/241715-POG/1POG-63SZ/20260609T090400">https://www.gov.pl/zagospodarowanieprzestrzenne/app/StrefaPlanistyczna/PL.ZIPPZP.12052/241715-POG/1POG-63SZ/20260609T090400</a>
<b>wydziałenie planistyczne</b>	<a href="https://www.gov.pl/zagospodarowanieprzestrzenne/app/StrefaPlanistyczna/PL.ZIPPZP.12052/241715-POG/1POG-338SJ/20260609T090400">https://www.gov.pl/zagospodarowanieprzestrzenne/app/StrefaPlanistyczna/PL.ZIPPZP.12052/241715-POG/1POG-338SJ/20260609T090400</a>
<b>wydziałenie planistyczne</b>	<a href="https://www.gov.pl/zagospodarowanieprzestrzenne/app/StrefaPlanistyczna/PL.ZIPPZP.12052/241715-POG/1POG-70SZ/20260609T090400">https://www.gov.pl/zagospodarowanieprzestrzenne/app/StrefaPlanistyczna/PL.ZIPPZP.12052/241715-POG/1POG-70SZ/20260609T090400</a>
<b>wydziałenie planistyczne</b>	<a href="https://www.gov.pl/zagospodarowanieprzestrzenne/app/StrefaPlanistyczna/PL.ZIPPZP.12052/241715-POG/1POG-339SJ/20260609T090400">https://www.gov.pl/zagospodarowanieprzestrzenne/app/StrefaPlanistyczna/PL.ZIPPZP.12052/241715-POG/1POG-339SJ/20260609T090400</a>
<b>wydziałenie planistyczne</b>	<a href="https://www.gov.pl/zagospodarowanieprzestrzenne/app/StrefaPlanistyczna/PL.ZIPPZP.12052/241715-POG/1POG-347SJ/20260609T090400">https://www.gov.pl/zagospodarowanieprzestrzenne/app/StrefaPlanistyczna/PL.ZIPPZP.12052/241715-POG/1POG-347SJ/20260609T090400</a>
<b>wydziałenie planistyczne</b>	<a href="https://www.gov.pl/zagospodarowanieprzestrzenne/app/StrefaPlanistyczna/PL.ZIPPZP.12052/241715-POG/1POG-360SJ/20260609T090400">https://www.gov.pl/zagospodarowanieprzestrzenne/app/StrefaPlanistyczna/PL.ZIPPZP.12052/241715-POG/1POG-360SJ/20260609T090400</a>
<b>wydziałenie planistyczne</b>	<a href="https://www.gov.pl/zagospodarowanieprzestrzenne/app/StrefaPlanistyczna/PL.ZIPPZP.12052/241715-POG/1POG-69SZ/20260609T090400">https://www.gov.pl/zagospodarowanieprzestrzenne/app/StrefaPlanistyczna/PL.ZIPPZP.12052/241715-POG/1POG-69SZ/20260609T090400</a>
<b>wydziałenie planistyczne</b>	<a href="https://www.gov.pl/zagospodarowanieprzestrzenne/app/StrefaPlanistyczna/PL.ZIPPZP.12052/241715-POG/1POG-62SZ/20260609T090400">https://www.gov.pl/zagospodarowanieprzestrzenne/app/StrefaPlanistyczna/PL.ZIPPZP.12052/241715-POG/1POG-62SZ/20260609T090400</a>
<b>wydziałenie planistyczne</b>	<a href="https://www.gov.pl/zagospodarowanieprzestrzenne/app/StrefaPlanistyczna/PL.ZIPPZP.12052/241715-POG/1POG-55SZ/20260609T090400">https://www.gov.pl/zagospodarowanieprzestrzenne/app/StrefaPlanistyczna/PL.ZIPPZP.12052/241715-POG/1POG-55SZ/20260609T090400</a>
<b>wydziałenie planistyczne</b>	<a href="https://www.gov.pl/zagospodarowanieprzestrzenne/app/StrefaPlanistyczna/PL.ZIPPZP.12052/241715-POG/1POG-54SZ/20260609T090400">https://www.gov.pl/zagospodarowanieprzestrzenne/app/StrefaPlanistyczna/PL.ZIPPZP.12052/241715-POG/1POG-54SZ/20260609T090400</a>
<b>wydziałenie planistyczne</b>	<a href="https://www.gov.pl/zagospodarowanieprzestrzenne/app/StrefaPlanistyczna/PL.ZIPPZP.12052/241715-POG/1POG-310SJ/20260609T090400">https://www.gov.pl/zagospodarowanieprzestrzenne/app/StrefaPlanistyczna/PL.ZIPPZP.12052/241715-POG/1POG-310SJ/20260609T090400</a>
<b>wydziałenie planistyczne</b>	<a href="https://www.gov.pl/zagospodarowanieprzestrzenne/app/StrefaPlanistyczna/PL.ZIPPZP.12052/241715-POG/1POG-312SJ/20260609T090400">https://www.gov.pl/zagospodarowanieprzestrzenne/app/StrefaPlanistyczna/PL.ZIPPZP.12052/241715-POG/1POG-312SJ/20260609T090400</a>
<b>wydziałenie planistyczne</b>	<a href="https://www.gov.pl/zagospodarowanieprzestrzenne/app/StrefaPlanistyczna/PL.ZIPPZP.12052/241715-POG/1POG-311SJ/20260609T090400">https://www.gov.pl/zagospodarowanieprzestrzenne/app/StrefaPlanistyczna/PL.ZIPPZP.12052/241715-POG/1POG-311SJ/20260609T090400</a>
<b>wydziałenie planistyczne</b>	<a href="https://www.gov.pl/zagospodarowanieprzestrzenne/app/StrefaPlanistyczna/PL.ZIPPZP.12052/241715-POG/1POG-308SJ/20260609T090400">https://www.gov.pl/zagospodarowanieprzestrzenne/app/StrefaPlanistyczna/PL.ZIPPZP.12052/241715-POG/1POG-308SJ/20260609T090400</a>
<b>wydziałenie planistyczne</b>	<a href="https://www.gov.pl/zagospodarowanieprzestrzenne/app/StrefaPlanistyczna/PL.ZIPPZP.12052/241715-POG/1POG-309SJ/20260609T090400">https://www.gov.pl/zagospodarowanieprzestrzenne/app/StrefaPlanistyczna/PL.ZIPPZP.12052/241715-POG/1POG-309SJ/20260609T090400</a>

<b>wydziałenie planistyczne</b>	<a href="https://www.gov.pl/zagospodarowanieprzestrzenne/app/StrefaPlanistyczna/PL.ZIPPZP.12052/241715-POG/1POG-306SJ/20260609T090400">https://www.gov.pl/zagospodarowanieprzestrzenne/app/StrefaPlanistyczna/PL.ZIPPZP.12052/241715-POG/1POG-306SJ/20260609T090400</a>
<b>wydziałenie planistyczne</b>	<a href="https://www.gov.pl/zagospodarowanieprzestrzenne/app/StrefaPlanistyczna/PL.ZIPPZP.12052/241715-POG/1POG-307SJ/20260609T090400">https://www.gov.pl/zagospodarowanieprzestrzenne/app/StrefaPlanistyczna/PL.ZIPPZP.12052/241715-POG/1POG-307SJ/20260609T090400</a>
<b>wydziałenie planistyczne</b>	<a href="https://www.gov.pl/zagospodarowanieprzestrzenne/app/StrefaPlanistyczna/PL.ZIPPZP.12052/241715-POG/1POG-304SJ/20260609T090400">https://www.gov.pl/zagospodarowanieprzestrzenne/app/StrefaPlanistyczna/PL.ZIPPZP.12052/241715-POG/1POG-304SJ/20260609T090400</a>
<b>wydziałenie planistyczne</b>	<a href="https://www.gov.pl/zagospodarowanieprzestrzenne/app/StrefaPlanistyczna/PL.ZIPPZP.12052/241715-POG/1POG-305SJ/20260609T090400">https://www.gov.pl/zagospodarowanieprzestrzenne/app/StrefaPlanistyczna/PL.ZIPPZP.12052/241715-POG/1POG-305SJ/20260609T090400</a>
<b>wydziałenie planistyczne</b>	<a href="https://www.gov.pl/zagospodarowanieprzestrzenne/app/StrefaPlanistyczna/PL.ZIPPZP.12052/241715-POG/1POG-21SR/20260609T090400">https://www.gov.pl/zagospodarowanieprzestrzenne/app/StrefaPlanistyczna/PL.ZIPPZP.12052/241715-POG/1POG-21SR/20260609T090400</a>
<b>wydziałenie planistyczne</b>	<a href="https://www.gov.pl/zagospodarowanieprzestrzenne/app/StrefaPlanistyczna/PL.ZIPPZP.12052/241715-POG/1POG-56SZ/20260609T090400">https://www.gov.pl/zagospodarowanieprzestrzenne/app/StrefaPlanistyczna/PL.ZIPPZP.12052/241715-POG/1POG-56SZ/20260609T090400</a>
<b>wydziałenie planistyczne</b>	<a href="https://www.gov.pl/zagospodarowanieprzestrzenne/app/StrefaPlanistyczna/PL.ZIPPZP.12052/241715-POG/1POG-57SZ/20260609T090400">https://www.gov.pl/zagospodarowanieprzestrzenne/app/StrefaPlanistyczna/PL.ZIPPZP.12052/241715-POG/1POG-57SZ/20260609T090400</a>
<b>wydziałenie planistyczne</b>	<a href="https://www.gov.pl/zagospodarowanieprzestrzenne/app/StrefaPlanistyczna/PL.ZIPPZP.12052/241715-POG/1POG-58SZ/20260609T090400">https://www.gov.pl/zagospodarowanieprzestrzenne/app/StrefaPlanistyczna/PL.ZIPPZP.12052/241715-POG/1POG-58SZ/20260609T090400</a>
<b>wydziałenie planistyczne</b>	<a href="https://www.gov.pl/zagospodarowanieprzestrzenne/app/StrefaPlanistyczna/PL.ZIPPZP.12052/241715-POG/1POG-60SZ/20260609T090400">https://www.gov.pl/zagospodarowanieprzestrzenne/app/StrefaPlanistyczna/PL.ZIPPZP.12052/241715-POG/1POG-60SZ/20260609T090400</a>
<b>wydziałenie planistyczne</b>	<a href="https://www.gov.pl/zagospodarowanieprzestrzenne/app/StrefaPlanistyczna/PL.ZIPPZP.12052/241715-POG/1POG-320SJ/20260609T090400">https://www.gov.pl/zagospodarowanieprzestrzenne/app/StrefaPlanistyczna/PL.ZIPPZP.12052/241715-POG/1POG-320SJ/20260609T090400</a>
<b>wydziałenie planistyczne</b>	<a href="https://www.gov.pl/zagospodarowanieprzestrzenne/app/StrefaPlanistyczna/PL.ZIPPZP.12052/241715-POG/1POG-61SZ/20260609T090400">https://www.gov.pl/zagospodarowanieprzestrzenne/app/StrefaPlanistyczna/PL.ZIPPZP.12052/241715-POG/1POG-61SZ/20260609T090400</a>
<b>wydziałenie planistyczne</b>	<a href="https://www.gov.pl/zagospodarowanieprzestrzenne/app/StrefaPlanistyczna/PL.ZIPPZP.12052/241715-POG/1POG-321SJ/20260609T090400">https://www.gov.pl/zagospodarowanieprzestrzenne/app/StrefaPlanistyczna/PL.ZIPPZP.12052/241715-POG/1POG-321SJ/20260609T090400</a>
<b>wydziałenie planistyczne</b>	<a href="https://www.gov.pl/zagospodarowanieprzestrzenne/app/StrefaPlanistyczna/PL.ZIPPZP.12052/241715-POG/1POG-322SJ/20260609T090400">https://www.gov.pl/zagospodarowanieprzestrzenne/app/StrefaPlanistyczna/PL.ZIPPZP.12052/241715-POG/1POG-322SJ/20260609T090400</a>
<b>wydziałenie planistyczne</b>	<a href="https://www.gov.pl/zagospodarowanieprzestrzenne/app/StrefaPlanistyczna/PL.ZIPPZP.12052/241715-POG/1POG-323SJ/20260609T090400">https://www.gov.pl/zagospodarowanieprzestrzenne/app/StrefaPlanistyczna/PL.ZIPPZP.12052/241715-POG/1POG-323SJ/20260609T090400</a>
<b>wydziałenie planistyczne</b>	<a href="https://www.gov.pl/zagospodarowanieprzestrzenne/app/StrefaPlanistyczna/PL.ZIPPZP.12052/241715-POG/1POG-324SJ/20260609T090400">https://www.gov.pl/zagospodarowanieprzestrzenne/app/StrefaPlanistyczna/PL.ZIPPZP.12052/241715-POG/1POG-324SJ/20260609T090400</a>
<b>wydziałenie planistyczne</b>	<a href="https://www.gov.pl/zagospodarowanieprzestrzenne/app/StrefaPlanistyczna/PL.ZIPPZP.12052/241715-POG/1POG-28SR/20260609T090400">https://www.gov.pl/zagospodarowanieprzestrzenne/app/StrefaPlanistyczna/PL.ZIPPZP.12052/241715-POG/1POG-28SR/20260609T090400</a>
<b>wydziałenie planistyczne</b>	<a href="https://www.gov.pl/zagospodarowanieprzestrzenne/app/StrefaPlanistyczna/PL.ZIPPZP.12052/241715-POG/1POG-318SJ/20260609T090400">https://www.gov.pl/zagospodarowanieprzestrzenne/app/StrefaPlanistyczna/PL.ZIPPZP.12052/241715-POG/1POG-318SJ/20260609T090400</a>

<b>wydziałenie planistyczne</b>	<a href="https://www.gov.pl/zagospodarowanieprzestrzenne/app/StrefaPlanistyczna/PL.ZIPPZP.12052/241715-POG/1POG-319SJ/20260609T090400">https://www.gov.pl/zagospodarowanieprzestrzenne/app/StrefaPlanistyczna/PL.ZIPPZP.12052/241715-POG/1POG-319SJ/20260609T090400</a>
<b>wydziałenie planistyczne</b>	<a href="https://www.gov.pl/zagospodarowanieprzestrzenne/app/StrefaPlanistyczna/PL.ZIPPZP.12052/241715-POG/1POG-59SZ/20260609T090400">https://www.gov.pl/zagospodarowanieprzestrzenne/app/StrefaPlanistyczna/PL.ZIPPZP.12052/241715-POG/1POG-59SZ/20260609T090400</a>
<b>wydziałenie planistyczne</b>	<a href="https://www.gov.pl/zagospodarowanieprzestrzenne/app/StrefaPlanistyczna/PL.ZIPPZP.12052/241715-POG/1POG-25SR/20260609T090400">https://www.gov.pl/zagospodarowanieprzestrzenne/app/StrefaPlanistyczna/PL.ZIPPZP.12052/241715-POG/1POG-25SR/20260609T090400</a>
<b>wydziałenie planistyczne</b>	<a href="https://www.gov.pl/zagospodarowanieprzestrzenne/app/StrefaPlanistyczna/PL.ZIPPZP.12052/241715-POG/1POG-302SJ/20260609T090400">https://www.gov.pl/zagospodarowanieprzestrzenne/app/StrefaPlanistyczna/PL.ZIPPZP.12052/241715-POG/1POG-302SJ/20260609T090400</a>
<b>wydziałenie planistyczne</b>	<a href="https://www.gov.pl/zagospodarowanieprzestrzenne/app/StrefaPlanistyczna/PL.ZIPPZP.12052/241715-POG/1POG-316SJ/20260609T090400">https://www.gov.pl/zagospodarowanieprzestrzenne/app/StrefaPlanistyczna/PL.ZIPPZP.12052/241715-POG/1POG-316SJ/20260609T090400</a>
<b>wydziałenie planistyczne</b>	<a href="https://www.gov.pl/zagospodarowanieprzestrzenne/app/StrefaPlanistyczna/PL.ZIPPZP.12052/241715-POG/1POG-317SJ/20260609T090400">https://www.gov.pl/zagospodarowanieprzestrzenne/app/StrefaPlanistyczna/PL.ZIPPZP.12052/241715-POG/1POG-317SJ/20260609T090400</a>
<b>wydziałenie planistyczne</b>	<a href="https://www.gov.pl/zagospodarowanieprzestrzenne/app/StrefaPlanistyczna/PL.ZIPPZP.12052/241715-POG/1POG-315SJ/20260609T090400">https://www.gov.pl/zagospodarowanieprzestrzenne/app/StrefaPlanistyczna/PL.ZIPPZP.12052/241715-POG/1POG-315SJ/20260609T090400</a>
<b>wydziałenie planistyczne</b>	<a href="https://www.gov.pl/zagospodarowanieprzestrzenne/app/StrefaPlanistyczna/PL.ZIPPZP.12052/241715-POG/1POG-314SJ/20260609T090400">https://www.gov.pl/zagospodarowanieprzestrzenne/app/StrefaPlanistyczna/PL.ZIPPZP.12052/241715-POG/1POG-314SJ/20260609T090400</a>
<b>wydziałenie planistyczne</b>	<a href="https://www.gov.pl/zagospodarowanieprzestrzenne/app/StrefaPlanistyczna/PL.ZIPPZP.12052/241715-POG/1POG-313SJ/20260609T090400">https://www.gov.pl/zagospodarowanieprzestrzenne/app/StrefaPlanistyczna/PL.ZIPPZP.12052/241715-POG/1POG-313SJ/20260609T090400</a>
<b>wydziałenie planistyczne</b>	<a href="https://www.gov.pl/zagospodarowanieprzestrzenne/app/StrefaPlanistyczna/PL.ZIPPZP.12052/241715-POG/1POG-300SJ/20260609T090400">https://www.gov.pl/zagospodarowanieprzestrzenne/app/StrefaPlanistyczna/PL.ZIPPZP.12052/241715-POG/1POG-300SJ/20260609T090400</a>
<b>wydziałenie planistyczne</b>	<a href="https://www.gov.pl/zagospodarowanieprzestrzenne/app/StrefaPlanistyczna/PL.ZIPPZP.12052/241715-POG/1POG-22SR/20260609T090400">https://www.gov.pl/zagospodarowanieprzestrzenne/app/StrefaPlanistyczna/PL.ZIPPZP.12052/241715-POG/1POG-22SR/20260609T090400</a>
<b>wydziałenie planistyczne</b>	<a href="https://www.gov.pl/zagospodarowanieprzestrzenne/app/StrefaPlanistyczna/PL.ZIPPZP.12052/241715-POG/1POG-299SJ/20260609T090400">https://www.gov.pl/zagospodarowanieprzestrzenne/app/StrefaPlanistyczna/PL.ZIPPZP.12052/241715-POG/1POG-299SJ/20260609T090400</a>
<b>wydziałenie planistyczne</b>	<a href="https://www.gov.pl/zagospodarowanieprzestrzenne/app/StrefaPlanistyczna/PL.ZIPPZP.12052/241715-POG/1POG-297SJ/20260609T090400">https://www.gov.pl/zagospodarowanieprzestrzenne/app/StrefaPlanistyczna/PL.ZIPPZP.12052/241715-POG/1POG-297SJ/20260609T090400</a>
<b>wydziałenie planistyczne</b>	<a href="https://www.gov.pl/zagospodarowanieprzestrzenne/app/StrefaPlanistyczna/PL.ZIPPZP.12052/241715-POG/1POG-296SJ/20260609T090400">https://www.gov.pl/zagospodarowanieprzestrzenne/app/StrefaPlanistyczna/PL.ZIPPZP.12052/241715-POG/1POG-296SJ/20260609T090400</a>
<b>wydziałenie planistyczne</b>	<a href="https://www.gov.pl/zagospodarowanieprzestrzenne/app/StrefaPlanistyczna/PL.ZIPPZP.12052/241715-POG/1POG-295SJ/20260609T090400">https://www.gov.pl/zagospodarowanieprzestrzenne/app/StrefaPlanistyczna/PL.ZIPPZP.12052/241715-POG/1POG-295SJ/20260609T090400</a>
<b>wydziałenie planistyczne</b>	<a href="https://www.gov.pl/zagospodarowanieprzestrzenne/app/StrefaPlanistyczna/PL.ZIPPZP.12052/241715-POG/1POG-48SZ/20260609T090400">https://www.gov.pl/zagospodarowanieprzestrzenne/app/StrefaPlanistyczna/PL.ZIPPZP.12052/241715-POG/1POG-48SZ/20260609T090400</a>
<b>wydziałenie planistyczne</b>	<a href="https://www.gov.pl/zagospodarowanieprzestrzenne/app/StrefaPlanistyczna/PL.ZIPPZP.12052/241715-POG/1POG-131SJ/20260609T090400">https://www.gov.pl/zagospodarowanieprzestrzenne/app/StrefaPlanistyczna/PL.ZIPPZP.12052/241715-POG/1POG-131SJ/20260609T090400</a>

<b>wydziałenie planistyczne</b>	<a href="https://www.gov.pl/zagospodarowanieprzestrzenne/app/StrefaPlanistyczna/PL.ZIPPZP.12052/241715-POG/1POG-47SZ/20260609T090400">https://www.gov.pl/zagospodarowanieprzestrzenne/app/StrefaPlanistyczna/PL.ZIPPZP.12052/241715-POG/1POG-47SZ/20260609T090400</a>
<b>wydziałenie planistyczne</b>	<a href="https://www.gov.pl/zagospodarowanieprzestrzenne/app/StrefaPlanistyczna/PL.ZIPPZP.12052/241715-POG/1POG-46SZ/20260609T090400">https://www.gov.pl/zagospodarowanieprzestrzenne/app/StrefaPlanistyczna/PL.ZIPPZP.12052/241715-POG/1POG-46SZ/20260609T090400</a>
<b>wydziałenie planistyczne</b>	<a href="https://www.gov.pl/zagospodarowanieprzestrzenne/app/StrefaPlanistyczna/PL.ZIPPZP.12052/241715-POG/1POG-42SZ/20260609T090400">https://www.gov.pl/zagospodarowanieprzestrzenne/app/StrefaPlanistyczna/PL.ZIPPZP.12052/241715-POG/1POG-42SZ/20260609T090400</a>
<b>wydziałenie planistyczne</b>	<a href="https://www.gov.pl/zagospodarowanieprzestrzenne/app/StrefaPlanistyczna/PL.ZIPPZP.12052/241715-POG/1POG-40SZ/20260609T090400">https://www.gov.pl/zagospodarowanieprzestrzenne/app/StrefaPlanistyczna/PL.ZIPPZP.12052/241715-POG/1POG-40SZ/20260609T090400</a>
<b>wydziałenie planistyczne</b>	<a href="https://www.gov.pl/zagospodarowanieprzestrzenne/app/StrefaPlanistyczna/PL.ZIPPZP.12052/241715-POG/1POG-41SZ/20260609T090400">https://www.gov.pl/zagospodarowanieprzestrzenne/app/StrefaPlanistyczna/PL.ZIPPZP.12052/241715-POG/1POG-41SZ/20260609T090400</a>
<b>wydziałenie planistyczne</b>	<a href="https://www.gov.pl/zagospodarowanieprzestrzenne/app/StrefaPlanistyczna/PL.ZIPPZP.12052/241715-POG/1POG-294SJ/20260609T090400">https://www.gov.pl/zagospodarowanieprzestrzenne/app/StrefaPlanistyczna/PL.ZIPPZP.12052/241715-POG/1POG-294SJ/20260609T090400</a>
<b>wydziałenie planistyczne</b>	<a href="https://www.gov.pl/zagospodarowanieprzestrzenne/app/StrefaPlanistyczna/PL.ZIPPZP.12052/241715-POG/1POG-41SJ/20260609T090400">https://www.gov.pl/zagospodarowanieprzestrzenne/app/StrefaPlanistyczna/PL.ZIPPZP.12052/241715-POG/1POG-41SJ/20260609T090400</a>
<b>wydziałenie planistyczne</b>	<a href="https://www.gov.pl/zagospodarowanieprzestrzenne/app/StrefaPlanistyczna/PL.ZIPPZP.12052/241715-POG/1POG-5SR/20260609T090400">https://www.gov.pl/zagospodarowanieprzestrzenne/app/StrefaPlanistyczna/PL.ZIPPZP.12052/241715-POG/1POG-5SR/20260609T090400</a>
<b>wydziałenie planistyczne</b>	<a href="https://www.gov.pl/zagospodarowanieprzestrzenne/app/StrefaPlanistyczna/PL.ZIPPZP.12052/241715-POG/1POG-23SR/20260609T090400">https://www.gov.pl/zagospodarowanieprzestrzenne/app/StrefaPlanistyczna/PL.ZIPPZP.12052/241715-POG/1POG-23SR/20260609T090400</a>
<b>wydziałenie planistyczne</b>	<a href="https://www.gov.pl/zagospodarowanieprzestrzenne/app/StrefaPlanistyczna/PL.ZIPPZP.12052/241715-POG/1POG-21SJ/20260609T090400">https://www.gov.pl/zagospodarowanieprzestrzenne/app/StrefaPlanistyczna/PL.ZIPPZP.12052/241715-POG/1POG-21SJ/20260609T090400</a>
<b>wydziałenie planistyczne</b>	<a href="https://www.gov.pl/zagospodarowanieprzestrzenne/app/StrefaPlanistyczna/PL.ZIPPZP.12052/241715-POG/1POG-10SR/20260609T090400">https://www.gov.pl/zagospodarowanieprzestrzenne/app/StrefaPlanistyczna/PL.ZIPPZP.12052/241715-POG/1POG-10SR/20260609T090400</a>
<b>wydziałenie planistyczne</b>	<a href="https://www.gov.pl/zagospodarowanieprzestrzenne/app/StrefaPlanistyczna/PL.ZIPPZP.12052/241715-POG/1POG-61SJ/20260609T090400">https://www.gov.pl/zagospodarowanieprzestrzenne/app/StrefaPlanistyczna/PL.ZIPPZP.12052/241715-POG/1POG-61SJ/20260609T090400</a>
<b>wydziałenie planistyczne</b>	<a href="https://www.gov.pl/zagospodarowanieprzestrzenne/app/StrefaPlanistyczna/PL.ZIPPZP.12052/241715-POG/1POG-60SJ/20260609T090400">https://www.gov.pl/zagospodarowanieprzestrzenne/app/StrefaPlanistyczna/PL.ZIPPZP.12052/241715-POG/1POG-60SJ/20260609T090400</a>
<b>wydziałenie planistyczne</b>	<a href="https://www.gov.pl/zagospodarowanieprzestrzenne/app/StrefaPlanistyczna/PL.ZIPPZP.12052/241715-POG/1POG-7SR/20260609T090400">https://www.gov.pl/zagospodarowanieprzestrzenne/app/StrefaPlanistyczna/PL.ZIPPZP.12052/241715-POG/1POG-7SR/20260609T090400</a>
<b>wydziałenie planistyczne</b>	<a href="https://www.gov.pl/zagospodarowanieprzestrzenne/app/StrefaPlanistyczna/PL.ZIPPZP.12052/241715-POG/1POG-14SR/20260609T090400">https://www.gov.pl/zagospodarowanieprzestrzenne/app/StrefaPlanistyczna/PL.ZIPPZP.12052/241715-POG/1POG-14SR/20260609T090400</a>
<b>wydziałenie planistyczne</b>	<a href="https://www.gov.pl/zagospodarowanieprzestrzenne/app/StrefaPlanistyczna/PL.ZIPPZP.12052/241715-POG/1POG-114SJ/20260609T090400">https://www.gov.pl/zagospodarowanieprzestrzenne/app/StrefaPlanistyczna/PL.ZIPPZP.12052/241715-POG/1POG-114SJ/20260609T090400</a>
<b>wydziałenie planistyczne</b>	<a href="https://www.gov.pl/zagospodarowanieprzestrzenne/app/StrefaPlanistyczna/PL.ZIPPZP.12052/241715-POG/1POG-1SR/20260609T090400">https://www.gov.pl/zagospodarowanieprzestrzenne/app/StrefaPlanistyczna/PL.ZIPPZP.12052/241715-POG/1POG-1SR/20260609T090400</a>

<b>wydziałenie planistyczne</b>	<a href="https://www.gov.pl/zagospodarowanieprzestrzenne/app/StrefaPlanistyczna/PL.ZIPPZP.12052/241715-POG/1POG-110SJ/20260609T090400">https://www.gov.pl/zagospodarowanieprzestrzenne/app/StrefaPlanistyczna/PL.ZIPPZP.12052/241715-POG/1POG-110SJ/20260609T090400</a>
<b>wydziałenie planistyczne</b>	<a href="https://www.gov.pl/zagospodarowanieprzestrzenne/app/StrefaPlanistyczna/PL.ZIPPZP.12052/241715-POG/1POG-26SZ/20260609T090400">https://www.gov.pl/zagospodarowanieprzestrzenne/app/StrefaPlanistyczna/PL.ZIPPZP.12052/241715-POG/1POG-26SZ/20260609T090400</a>
<b>wydziałenie planistyczne</b>	<a href="https://www.gov.pl/zagospodarowanieprzestrzenne/app/StrefaPlanistyczna/PL.ZIPPZP.12052/241715-POG/1POG-27SZ/20260609T090400">https://www.gov.pl/zagospodarowanieprzestrzenne/app/StrefaPlanistyczna/PL.ZIPPZP.12052/241715-POG/1POG-27SZ/20260609T090400</a>
<b>wydziałenie planistyczne</b>	<a href="https://www.gov.pl/zagospodarowanieprzestrzenne/app/StrefaPlanistyczna/PL.ZIPPZP.12052/241715-POG/1POG-233SJ/20260609T090400">https://www.gov.pl/zagospodarowanieprzestrzenne/app/StrefaPlanistyczna/PL.ZIPPZP.12052/241715-POG/1POG-233SJ/20260609T090400</a>
<b>wydziałenie planistyczne</b>	<a href="https://www.gov.pl/zagospodarowanieprzestrzenne/app/StrefaPlanistyczna/PL.ZIPPZP.12052/241715-POG/1POG-15SR/20260609T090400">https://www.gov.pl/zagospodarowanieprzestrzenne/app/StrefaPlanistyczna/PL.ZIPPZP.12052/241715-POG/1POG-15SR/20260609T090400</a>
<b>wydziałenie planistyczne</b>	<a href="https://www.gov.pl/zagospodarowanieprzestrzenne/app/StrefaPlanistyczna/PL.ZIPPZP.12052/241715-POG/1POG-31SR/20260609T090400">https://www.gov.pl/zagospodarowanieprzestrzenne/app/StrefaPlanistyczna/PL.ZIPPZP.12052/241715-POG/1POG-31SR/20260609T090400</a>
<b>wydziałenie planistyczne</b>	<a href="https://www.gov.pl/zagospodarowanieprzestrzenne/app/StrefaPlanistyczna/PL.ZIPPZP.12052/241715-POG/1POG-30SR/20260609T090400">https://www.gov.pl/zagospodarowanieprzestrzenne/app/StrefaPlanistyczna/PL.ZIPPZP.12052/241715-POG/1POG-30SR/20260609T090400</a>
<b>wydziałenie planistyczne</b>	<a href="https://www.gov.pl/zagospodarowanieprzestrzenne/app/StrefaPlanistyczna/PL.ZIPPZP.12052/241715-POG/1POG-386SJ/20260609T090400">https://www.gov.pl/zagospodarowanieprzestrzenne/app/StrefaPlanistyczna/PL.ZIPPZP.12052/241715-POG/1POG-386SJ/20260609T090400</a>
<b>wydziałenie planistyczne</b>	<a href="https://www.gov.pl/zagospodarowanieprzestrzenne/app/StrefaPlanistyczna/PL.ZIPPZP.12052/241715-POG/1POG-29SR/20260609T090400">https://www.gov.pl/zagospodarowanieprzestrzenne/app/StrefaPlanistyczna/PL.ZIPPZP.12052/241715-POG/1POG-29SR/20260609T090400</a>
<b>wydziałenie planistyczne</b>	<a href="https://www.gov.pl/zagospodarowanieprzestrzenne/app/StrefaPlanistyczna/PL.ZIPPZP.12052/241715-POG/1POG-26SR/20260609T090400">https://www.gov.pl/zagospodarowanieprzestrzenne/app/StrefaPlanistyczna/PL.ZIPPZP.12052/241715-POG/1POG-26SR/20260609T090400</a>
<b>wydziałenie planistyczne</b>	<a href="https://www.gov.pl/zagospodarowanieprzestrzenne/app/StrefaPlanistyczna/PL.ZIPPZP.12052/241715-POG/1POG-27SR/20260609T090400">https://www.gov.pl/zagospodarowanieprzestrzenne/app/StrefaPlanistyczna/PL.ZIPPZP.12052/241715-POG/1POG-27SR/20260609T090400</a>
<b>wydziałenie planistyczne</b>	<a href="https://www.gov.pl/zagospodarowanieprzestrzenne/app/StrefaPlanistyczna/PL.ZIPPZP.12052/241715-POG/1POG-32SR/20260609T090400">https://www.gov.pl/zagospodarowanieprzestrzenne/app/StrefaPlanistyczna/PL.ZIPPZP.12052/241715-POG/1POG-32SR/20260609T090400</a>
<b>wydziałenie planistyczne</b>	<a href="https://www.gov.pl/zagospodarowanieprzestrzenne/app/StrefaPlanistyczna/PL.ZIPPZP.12052/241715-POG/1POG-24SR/20260609T090400">https://www.gov.pl/zagospodarowanieprzestrzenne/app/StrefaPlanistyczna/PL.ZIPPZP.12052/241715-POG/1POG-24SR/20260609T090400</a>
<b>wydziałenie planistyczne</b>	<a href="https://www.gov.pl/zagospodarowanieprzestrzenne/app/StrefaPlanistyczna/PL.ZIPPZP.12052/241715-POG/1POG-265SJ/20260622T072200">https://www.gov.pl/zagospodarowanieprzestrzenne/app/StrefaPlanistyczna/PL.ZIPPZP.12052/241715-POG/1POG-265SJ/20260622T072200</a>
<b>wydziałenie planistyczne</b>	<a href="https://www.gov.pl/zagospodarowanieprzestrzenne/app/StrefaPlanistyczna/PL.ZIPPZP.12052/241715-POG/1POG-275SJ/20260609T090400">https://www.gov.pl/zagospodarowanieprzestrzenne/app/StrefaPlanistyczna/PL.ZIPPZP.12052/241715-POG/1POG-275SJ/20260609T090400</a>
<b>wydziałenie planistyczne</b>	<a href="https://www.gov.pl/zagospodarowanieprzestrzenne/app/StrefaPlanistyczna/PL.ZIPPZP.12052/241715-POG/1POG-276SJ/20260609T090400">https://www.gov.pl/zagospodarowanieprzestrzenne/app/StrefaPlanistyczna/PL.ZIPPZP.12052/241715-POG/1POG-276SJ/20260609T090400</a>
<b>wydziałenie planistyczne</b>	<a href="https://www.gov.pl/zagospodarowanieprzestrzenne/app/StrefaPlanistyczna/PL.ZIPPZP.12052/241715-POG/1POG-277SJ/20260609T090400">https://www.gov.pl/zagospodarowanieprzestrzenne/app/StrefaPlanistyczna/PL.ZIPPZP.12052/241715-POG/1POG-277SJ/20260609T090400</a>

<b>wydziałenie planistyczne</b>	<a href="https://www.gov.pl/zagospodarowanieprzestrzenne/app/StrefaPlanistyczna/PL.ZIPPZP.12052/241715-POG/1POG-278SJ/20260609T090400">https://www.gov.pl/zagospodarowanieprzestrzenne/app/StrefaPlanistyczna/PL.ZIPPZP.12052/241715-POG/1POG-278SJ/20260609T090400</a>
<b>wydziałenie planistyczne</b>	<a href="https://www.gov.pl/zagospodarowanieprzestrzenne/app/StrefaPlanistyczna/PL.ZIPPZP.12052/241715-POG/1POG-284SJ/20260609T090400">https://www.gov.pl/zagospodarowanieprzestrzenne/app/StrefaPlanistyczna/PL.ZIPPZP.12052/241715-POG/1POG-284SJ/20260609T090400</a>
<b>wydziałenie planistyczne</b>	<a href="https://www.gov.pl/zagospodarowanieprzestrzenne/app/StrefaPlanistyczna/PL.ZIPPZP.12052/241715-POG/1POG-283SJ/20260609T090400">https://www.gov.pl/zagospodarowanieprzestrzenne/app/StrefaPlanistyczna/PL.ZIPPZP.12052/241715-POG/1POG-283SJ/20260609T090400</a>
<b>wydziałenie planistyczne</b>	<a href="https://www.gov.pl/zagospodarowanieprzestrzenne/app/StrefaPlanistyczna/PL.ZIPPZP.12052/241715-POG/1POG-33SR/20260609T090400">https://www.gov.pl/zagospodarowanieprzestrzenne/app/StrefaPlanistyczna/PL.ZIPPZP.12052/241715-POG/1POG-33SR/20260609T090400</a>
<b>wydziałenie planistyczne</b>	<a href="https://www.gov.pl/zagospodarowanieprzestrzenne/app/StrefaPlanistyczna/PL.ZIPPZP.12052/241715-POG/1POG-380SJ/20260609T090400">https://www.gov.pl/zagospodarowanieprzestrzenne/app/StrefaPlanistyczna/PL.ZIPPZP.12052/241715-POG/1POG-380SJ/20260609T090400</a>
<b>wydziałenie planistyczne</b>	<a href="https://www.gov.pl/zagospodarowanieprzestrzenne/app/StrefaPlanistyczna/PL.ZIPPZP.12052/241715-POG/1POG-44SR/20260609T090400">https://www.gov.pl/zagospodarowanieprzestrzenne/app/StrefaPlanistyczna/PL.ZIPPZP.12052/241715-POG/1POG-44SR/20260609T090400</a>
<b>wydziałenie planistyczne</b>	<a href="https://www.gov.pl/zagospodarowanieprzestrzenne/app/StrefaPlanistyczna/PL.ZIPPZP.12052/241715-POG/1POG-86SZ/20260609T090400">https://www.gov.pl/zagospodarowanieprzestrzenne/app/StrefaPlanistyczna/PL.ZIPPZP.12052/241715-POG/1POG-86SZ/20260609T090400</a>
<b>wydziałenie planistyczne</b>	<a href="https://www.gov.pl/zagospodarowanieprzestrzenne/app/StrefaPlanistyczna/PL.ZIPPZP.12052/241715-POG/1POG-72SZ/20260609T090400">https://www.gov.pl/zagospodarowanieprzestrzenne/app/StrefaPlanistyczna/PL.ZIPPZP.12052/241715-POG/1POG-72SZ/20260609T090400</a>
<b>wydziałenie planistyczne</b>	<a href="https://www.gov.pl/zagospodarowanieprzestrzenne/app/StrefaPlanistyczna/PL.ZIPPZP.12052/241715-POG/1POG-393SJ/20260609T090400">https://www.gov.pl/zagospodarowanieprzestrzenne/app/StrefaPlanistyczna/PL.ZIPPZP.12052/241715-POG/1POG-393SJ/20260609T090400</a>
<b>wydziałenie planistyczne</b>	<a href="https://www.gov.pl/zagospodarowanieprzestrzenne/app/StrefaPlanistyczna/PL.ZIPPZP.12052/241715-POG/1POG-41SU/20260609T090400">https://www.gov.pl/zagospodarowanieprzestrzenne/app/StrefaPlanistyczna/PL.ZIPPZP.12052/241715-POG/1POG-41SU/20260609T090400</a>
<b>wydziałenie planistyczne</b>	<a href="https://www.gov.pl/zagospodarowanieprzestrzenne/app/StrefaPlanistyczna/PL.ZIPPZP.12052/241715-POG/1POG-80SZ/20260609T090400">https://www.gov.pl/zagospodarowanieprzestrzenne/app/StrefaPlanistyczna/PL.ZIPPZP.12052/241715-POG/1POG-80SZ/20260609T090400</a>
<b>wydziałenie planistyczne</b>	<a href="https://www.gov.pl/zagospodarowanieprzestrzenne/app/StrefaPlanistyczna/PL.ZIPPZP.12052/241715-POG/1POG-398SJ/20260609T090400">https://www.gov.pl/zagospodarowanieprzestrzenne/app/StrefaPlanistyczna/PL.ZIPPZP.12052/241715-POG/1POG-398SJ/20260609T090400</a>
<b>wydziałenie planistyczne</b>	<a href="https://www.gov.pl/zagospodarowanieprzestrzenne/app/StrefaPlanistyczna/PL.ZIPPZP.12052/241715-POG/1POG-85SZ/20260609T090400">https://www.gov.pl/zagospodarowanieprzestrzenne/app/StrefaPlanistyczna/PL.ZIPPZP.12052/241715-POG/1POG-85SZ/20260609T090400</a>
<b>wydziałenie planistyczne</b>	<a href="https://www.gov.pl/zagospodarowanieprzestrzenne/app/StrefaPlanistyczna/PL.ZIPPZP.12052/241715-POG/1POG-83SZ/20260609T090400">https://www.gov.pl/zagospodarowanieprzestrzenne/app/StrefaPlanistyczna/PL.ZIPPZP.12052/241715-POG/1POG-83SZ/20260609T090400</a>
<b>wydziałenie planistyczne</b>	<a href="https://www.gov.pl/zagospodarowanieprzestrzenne/app/StrefaPlanistyczna/PL.ZIPPZP.12052/241715-POG/1POG-84SZ/20260609T090400">https://www.gov.pl/zagospodarowanieprzestrzenne/app/StrefaPlanistyczna/PL.ZIPPZP.12052/241715-POG/1POG-84SZ/20260609T090400</a>
<b>wydziałenie planistyczne</b>	<a href="https://www.gov.pl/zagospodarowanieprzestrzenne/app/StrefaPlanistyczna/PL.ZIPPZP.12052/241715-POG/1POG-73SZ/20260609T090400">https://www.gov.pl/zagospodarowanieprzestrzenne/app/StrefaPlanistyczna/PL.ZIPPZP.12052/241715-POG/1POG-73SZ/20260609T090400</a>
<b>wydziałenie planistyczne</b>	<a href="https://www.gov.pl/zagospodarowanieprzestrzenne/app/StrefaPlanistyczna/PL.ZIPPZP.12052/241715-POG/1POG-364SJ/20260609T090400">https://www.gov.pl/zagospodarowanieprzestrzenne/app/StrefaPlanistyczna/PL.ZIPPZP.12052/241715-POG/1POG-364SJ/20260609T090400</a>

<b>wydziałenie planistyczne</b>	<a href="https://www.gov.pl/zagospodarowanieprzestrzenne/app/StrefaPlanistyczna/PL.ZIPPZP.12052/241715-POG/1POG-88SZ/20260609T090400">https://www.gov.pl/zagospodarowanieprzestrzenne/app/StrefaPlanistyczna/PL.ZIPPZP.12052/241715-POG/1POG-88SZ/20260609T090400</a>
<b>wydziałenie planistyczne</b>	<a href="https://www.gov.pl/zagospodarowanieprzestrzenne/app/StrefaPlanistyczna/PL.ZIPPZP.12052/241715-POG/1POG-87SZ/20260609T090400">https://www.gov.pl/zagospodarowanieprzestrzenne/app/StrefaPlanistyczna/PL.ZIPPZP.12052/241715-POG/1POG-87SZ/20260609T090400</a>
<b>wydziałenie planistyczne</b>	<a href="https://www.gov.pl/zagospodarowanieprzestrzenne/app/StrefaPlanistyczna/PL.ZIPPZP.12052/241715-POG/1POG-43SR/20260609T090400">https://www.gov.pl/zagospodarowanieprzestrzenne/app/StrefaPlanistyczna/PL.ZIPPZP.12052/241715-POG/1POG-43SR/20260609T090400</a>
<b>wydziałenie planistyczne</b>	<a href="https://www.gov.pl/zagospodarowanieprzestrzenne/app/StrefaPlanistyczna/PL.ZIPPZP.12052/241715-POG/1POG-41SR/20260609T090400">https://www.gov.pl/zagospodarowanieprzestrzenne/app/StrefaPlanistyczna/PL.ZIPPZP.12052/241715-POG/1POG-41SR/20260609T090400</a>
<b>wydziałenie planistyczne</b>	<a href="https://www.gov.pl/zagospodarowanieprzestrzenne/app/StrefaPlanistyczna/PL.ZIPPZP.12052/241715-POG/1POG-358SJ/20260609T090400">https://www.gov.pl/zagospodarowanieprzestrzenne/app/StrefaPlanistyczna/PL.ZIPPZP.12052/241715-POG/1POG-358SJ/20260609T090400</a>
<b>wydziałenie planistyczne</b>	<a href="https://www.gov.pl/zagospodarowanieprzestrzenne/app/StrefaPlanistyczna/PL.ZIPPZP.12052/241715-POG/1POG-71SZ/20260609T090400">https://www.gov.pl/zagospodarowanieprzestrzenne/app/StrefaPlanistyczna/PL.ZIPPZP.12052/241715-POG/1POG-71SZ/20260609T090400</a>
<b>wydziałenie planistyczne</b>	<a href="https://www.gov.pl/zagospodarowanieprzestrzenne/app/StrefaPlanistyczna/PL.ZIPPZP.12052/241715-POG/1POG-42SR/20260609T090400">https://www.gov.pl/zagospodarowanieprzestrzenne/app/StrefaPlanistyczna/PL.ZIPPZP.12052/241715-POG/1POG-42SR/20260609T090400</a>
<b>wydziałenie planistyczne</b>	<a href="https://www.gov.pl/zagospodarowanieprzestrzenne/app/StrefaPlanistyczna/PL.ZIPPZP.12052/241715-POG/1POG-74SZ/20260609T090400">https://www.gov.pl/zagospodarowanieprzestrzenne/app/StrefaPlanistyczna/PL.ZIPPZP.12052/241715-POG/1POG-74SZ/20260609T090400</a>
<b>wydziałenie planistyczne</b>	<a href="https://www.gov.pl/zagospodarowanieprzestrzenne/app/StrefaPlanistyczna/PL.ZIPPZP.12052/241715-POG/1POG-385SJ/20260609T090400">https://www.gov.pl/zagospodarowanieprzestrzenne/app/StrefaPlanistyczna/PL.ZIPPZP.12052/241715-POG/1POG-385SJ/20260609T090400</a>
<b>wydziałenie planistyczne</b>	<a href="https://www.gov.pl/zagospodarowanieprzestrzenne/app/StrefaPlanistyczna/PL.ZIPPZP.12052/241715-POG/1POG-384SJ/20260609T090400">https://www.gov.pl/zagospodarowanieprzestrzenne/app/StrefaPlanistyczna/PL.ZIPPZP.12052/241715-POG/1POG-384SJ/20260609T090400</a>
<b>wydziałenie planistyczne</b>	<a href="https://www.gov.pl/zagospodarowanieprzestrzenne/app/StrefaPlanistyczna/PL.ZIPPZP.12052/241715-POG/1POG-75SZ/20260609T090400">https://www.gov.pl/zagospodarowanieprzestrzenne/app/StrefaPlanistyczna/PL.ZIPPZP.12052/241715-POG/1POG-75SZ/20260609T090400</a>
<b>wydziałenie planistyczne</b>	<a href="https://www.gov.pl/zagospodarowanieprzestrzenne/app/StrefaPlanistyczna/PL.ZIPPZP.12052/241715-POG/1POG-35SR/20260609T090400">https://www.gov.pl/zagospodarowanieprzestrzenne/app/StrefaPlanistyczna/PL.ZIPPZP.12052/241715-POG/1POG-35SR/20260609T090400</a>
<b>wydziałenie planistyczne</b>	<a href="https://www.gov.pl/zagospodarowanieprzestrzenne/app/StrefaPlanistyczna/PL.ZIPPZP.12052/241715-POG/1POG-387SJ/20260609T090400">https://www.gov.pl/zagospodarowanieprzestrzenne/app/StrefaPlanistyczna/PL.ZIPPZP.12052/241715-POG/1POG-387SJ/20260609T090400</a>
<b>wydziałenie planistyczne</b>	<a href="https://www.gov.pl/zagospodarowanieprzestrzenne/app/StrefaPlanistyczna/PL.ZIPPZP.12052/241715-POG/1POG-36SR/20260609T090400">https://www.gov.pl/zagospodarowanieprzestrzenne/app/StrefaPlanistyczna/PL.ZIPPZP.12052/241715-POG/1POG-36SR/20260609T090400</a>
<b>wydziałenie planistyczne</b>	<a href="https://www.gov.pl/zagospodarowanieprzestrzenne/app/StrefaPlanistyczna/PL.ZIPPZP.12052/241715-POG/1POG-76SZ/20260609T090400">https://www.gov.pl/zagospodarowanieprzestrzenne/app/StrefaPlanistyczna/PL.ZIPPZP.12052/241715-POG/1POG-76SZ/20260609T090400</a>
<b>wydziałenie planistyczne</b>	<a href="https://www.gov.pl/zagospodarowanieprzestrzenne/app/StrefaPlanistyczna/PL.ZIPPZP.12052/241715-POG/1POG-77SZ/20260609T090400">https://www.gov.pl/zagospodarowanieprzestrzenne/app/StrefaPlanistyczna/PL.ZIPPZP.12052/241715-POG/1POG-77SZ/20260609T090400</a>
<b>wydziałenie planistyczne</b>	<a href="https://www.gov.pl/zagospodarowanieprzestrzenne/app/StrefaPlanistyczna/PL.ZIPPZP.12052/241715-POG/1POG-38SR/20260609T090400">https://www.gov.pl/zagospodarowanieprzestrzenne/app/StrefaPlanistyczna/PL.ZIPPZP.12052/241715-POG/1POG-38SR/20260609T090400</a>

<b>wydziałenie planistyczne</b>	<a href="https://www.gov.pl/zagospodarowanieprzestrzenne/app/StrefaPlanistyczna/PL.ZIPPZP.12052/241715-POG/1POG-39SR/20260609T090400">https://www.gov.pl/zagospodarowanieprzestrzenne/app/StrefaPlanistyczna/PL.ZIPPZP.12052/241715-POG/1POG-39SR/20260609T090400</a>
<b>wydziałenie planistyczne</b>	<a href="https://www.gov.pl/zagospodarowanieprzestrzenne/app/StrefaPlanistyczna/PL.ZIPPZP.12052/241715-POG/1POG-37SR/20260609T090400">https://www.gov.pl/zagospodarowanieprzestrzenne/app/StrefaPlanistyczna/PL.ZIPPZP.12052/241715-POG/1POG-37SR/20260609T090400</a>
<b>wydziałenie planistyczne</b>	<a href="https://www.gov.pl/zagospodarowanieprzestrzenne/app/StrefaPlanistyczna/PL.ZIPPZP.12052/241715-POG/1POG-78SZ/20260609T090400">https://www.gov.pl/zagospodarowanieprzestrzenne/app/StrefaPlanistyczna/PL.ZIPPZP.12052/241715-POG/1POG-78SZ/20260609T090400</a>
<b>wydziałenie planistyczne</b>	<a href="https://www.gov.pl/zagospodarowanieprzestrzenne/app/StrefaPlanistyczna/PL.ZIPPZP.12052/241715-POG/1POG-79SZ/20260609T090400">https://www.gov.pl/zagospodarowanieprzestrzenne/app/StrefaPlanistyczna/PL.ZIPPZP.12052/241715-POG/1POG-79SZ/20260609T090400</a>
<b>wydziałenie planistyczne</b>	<a href="https://www.gov.pl/zagospodarowanieprzestrzenne/app/StrefaPlanistyczna/PL.ZIPPZP.12052/241715-POG/1POG-388SJ/20260609T090400">https://www.gov.pl/zagospodarowanieprzestrzenne/app/StrefaPlanistyczna/PL.ZIPPZP.12052/241715-POG/1POG-388SJ/20260609T090400</a>
<b>wydziałenie planistyczne</b>	<a href="https://www.gov.pl/zagospodarowanieprzestrzenne/app/StrefaPlanistyczna/PL.ZIPPZP.12052/241715-POG/1POG-40SR/20260609T090400">https://www.gov.pl/zagospodarowanieprzestrzenne/app/StrefaPlanistyczna/PL.ZIPPZP.12052/241715-POG/1POG-40SR/20260609T090400</a>
<b>wydziałenie planistyczne</b>	<a href="https://www.gov.pl/zagospodarowanieprzestrzenne/app/StrefaPlanistyczna/PL.ZIPPZP.12052/241715-POG/1POG-134SJ/20260609T090400">https://www.gov.pl/zagospodarowanieprzestrzenne/app/StrefaPlanistyczna/PL.ZIPPZP.12052/241715-POG/1POG-134SJ/20260609T090400</a>
<b>wydziałenie planistyczne</b>	<a href="https://www.gov.pl/zagospodarowanieprzestrzenne/app/StrefaPlanistyczna/PL.ZIPPZP.12052/241715-POG/1POG-12SO/20260609T090400">https://www.gov.pl/zagospodarowanieprzestrzenne/app/StrefaPlanistyczna/PL.ZIPPZP.12052/241715-POG/1POG-12SO/20260609T090400</a>
<b>wydziałenie planistyczne</b>	<a href="https://www.gov.pl/zagospodarowanieprzestrzenne/app/StrefaPlanistyczna/PL.ZIPPZP.12052/241715-POG/1POG-10SO/20260609T090400">https://www.gov.pl/zagospodarowanieprzestrzenne/app/StrefaPlanistyczna/PL.ZIPPZP.12052/241715-POG/1POG-10SO/20260609T090400</a>
<b>wydziałenie planistyczne</b>	<a href="https://www.gov.pl/zagospodarowanieprzestrzenne/app/StrefaPlanistyczna/PL.ZIPPZP.12052/241715-POG/1POG-125SJ/20260609T090400">https://www.gov.pl/zagospodarowanieprzestrzenne/app/StrefaPlanistyczna/PL.ZIPPZP.12052/241715-POG/1POG-125SJ/20260609T090400</a>
<b>wydziałenie planistyczne</b>	<a href="https://www.gov.pl/zagospodarowanieprzestrzenne/app/StrefaPlanistyczna/PL.ZIPPZP.12052/241715-POG/1POG-143SJ/20260609T090400">https://www.gov.pl/zagospodarowanieprzestrzenne/app/StrefaPlanistyczna/PL.ZIPPZP.12052/241715-POG/1POG-143SJ/20260609T090400</a>
<b>wydziałenie planistyczne</b>	<a href="https://www.gov.pl/zagospodarowanieprzestrzenne/app/StrefaPlanistyczna/PL.ZIPPZP.12052/241715-POG/1POG-14SK/20260609T090400">https://www.gov.pl/zagospodarowanieprzestrzenne/app/StrefaPlanistyczna/PL.ZIPPZP.12052/241715-POG/1POG-14SK/20260609T090400</a>
<b>wydziałenie planistyczne</b>	<a href="https://www.gov.pl/zagospodarowanieprzestrzenne/app/StrefaPlanistyczna/PL.ZIPPZP.12052/241715-POG/1POG-136SJ/20260609T090400">https://www.gov.pl/zagospodarowanieprzestrzenne/app/StrefaPlanistyczna/PL.ZIPPZP.12052/241715-POG/1POG-136SJ/20260609T090400</a>
<b>wydziałenie planistyczne</b>	<a href="https://www.gov.pl/zagospodarowanieprzestrzenne/app/StrefaPlanistyczna/PL.ZIPPZP.12052/241715-POG/1POG-145SJ/20260609T090400">https://www.gov.pl/zagospodarowanieprzestrzenne/app/StrefaPlanistyczna/PL.ZIPPZP.12052/241715-POG/1POG-145SJ/20260609T090400</a>
<b>wydziałenie planistyczne</b>	<a href="https://www.gov.pl/zagospodarowanieprzestrzenne/app/StrefaPlanistyczna/PL.ZIPPZP.12052/241715-POG/1POG-141SJ/20260609T090400">https://www.gov.pl/zagospodarowanieprzestrzenne/app/StrefaPlanistyczna/PL.ZIPPZP.12052/241715-POG/1POG-141SJ/20260609T090400</a>
<b>wydziałenie planistyczne</b>	<a href="https://www.gov.pl/zagospodarowanieprzestrzenne/app/StrefaPlanistyczna/PL.ZIPPZP.12052/241715-POG/1POG-140SJ/20260609T090400">https://www.gov.pl/zagospodarowanieprzestrzenne/app/StrefaPlanistyczna/PL.ZIPPZP.12052/241715-POG/1POG-140SJ/20260609T090400</a>
<b>wydziałenie planistyczne</b>	<a href="https://www.gov.pl/zagospodarowanieprzestrzenne/app/StrefaPlanistyczna/PL.ZIPPZP.12052/241715-POG/1POG-15SN/20260609T090400">https://www.gov.pl/zagospodarowanieprzestrzenne/app/StrefaPlanistyczna/PL.ZIPPZP.12052/241715-POG/1POG-15SN/20260609T090400</a>

<b>wydziałenie planistyczne</b>	<a href="https://www.gov.pl/zagospodarowanieprzestrzenne/app/StrefaPlanistyczna/PL.ZIPPZP.12052/241715-POG/1POG-153SJ/20260609T090400">https://www.gov.pl/zagospodarowanieprzestrzenne/app/StrefaPlanistyczna/PL.ZIPPZP.12052/241715-POG/1POG-153SJ/20260609T090400</a>
<b>wydziałenie planistyczne</b>	<a href="https://www.gov.pl/zagospodarowanieprzestrzenne/app/StrefaPlanistyczna/PL.ZIPPZP.12052/241715-POG/1POG-152SJ/20260609T090400">https://www.gov.pl/zagospodarowanieprzestrzenne/app/StrefaPlanistyczna/PL.ZIPPZP.12052/241715-POG/1POG-152SJ/20260609T090400</a>
<b>wydziałenie planistyczne</b>	<a href="https://www.gov.pl/zagospodarowanieprzestrzenne/app/StrefaPlanistyczna/PL.ZIPPZP.12052/241715-POG/1POG-149SJ/20260609T090400">https://www.gov.pl/zagospodarowanieprzestrzenne/app/StrefaPlanistyczna/PL.ZIPPZP.12052/241715-POG/1POG-149SJ/20260609T090400</a>
<b>wydziałenie planistyczne</b>	<a href="https://www.gov.pl/zagospodarowanieprzestrzenne/app/StrefaPlanistyczna/PL.ZIPPZP.12052/241715-POG/1POG-156SJ/20260609T090400">https://www.gov.pl/zagospodarowanieprzestrzenne/app/StrefaPlanistyczna/PL.ZIPPZP.12052/241715-POG/1POG-156SJ/20260609T090400</a>
<b>wydziałenie planistyczne</b>	<a href="https://www.gov.pl/zagospodarowanieprzestrzenne/app/StrefaPlanistyczna/PL.ZIPPZP.12052/241715-POG/1POG-145O/20260609T090400">https://www.gov.pl/zagospodarowanieprzestrzenne/app/StrefaPlanistyczna/PL.ZIPPZP.12052/241715-POG/1POG-145O/20260609T090400</a>
<b>wydziałenie planistyczne</b>	<a href="https://www.gov.pl/zagospodarowanieprzestrzenne/app/StrefaPlanistyczna/PL.ZIPPZP.12052/241715-POG/1POG-159SJ/20260609T090400">https://www.gov.pl/zagospodarowanieprzestrzenne/app/StrefaPlanistyczna/PL.ZIPPZP.12052/241715-POG/1POG-159SJ/20260609T090400</a>
<b>wydziałenie planistyczne</b>	<a href="https://www.gov.pl/zagospodarowanieprzestrzenne/app/StrefaPlanistyczna/PL.ZIPPZP.12052/241715-POG/1POG-162SJ/20260609T090400">https://www.gov.pl/zagospodarowanieprzestrzenne/app/StrefaPlanistyczna/PL.ZIPPZP.12052/241715-POG/1POG-162SJ/20260609T090400</a>
<b>wydziałenie planistyczne</b>	<a href="https://www.gov.pl/zagospodarowanieprzestrzenne/app/StrefaPlanistyczna/PL.ZIPPZP.12052/241715-POG/1POG-164SJ/20260609T090400">https://www.gov.pl/zagospodarowanieprzestrzenne/app/StrefaPlanistyczna/PL.ZIPPZP.12052/241715-POG/1POG-164SJ/20260609T090400</a>
<b>wydziałenie planistyczne</b>	<a href="https://www.gov.pl/zagospodarowanieprzestrzenne/app/StrefaPlanistyczna/PL.ZIPPZP.12052/241715-POG/1POG-161SJ/20260609T090400">https://www.gov.pl/zagospodarowanieprzestrzenne/app/StrefaPlanistyczna/PL.ZIPPZP.12052/241715-POG/1POG-161SJ/20260609T090400</a>
<b>wydziałenie planistyczne</b>	<a href="https://www.gov.pl/zagospodarowanieprzestrzenne/app/StrefaPlanistyczna/PL.ZIPPZP.12052/241715-POG/1POG-155K/20260609T090400">https://www.gov.pl/zagospodarowanieprzestrzenne/app/StrefaPlanistyczna/PL.ZIPPZP.12052/241715-POG/1POG-155K/20260609T090400</a>
<b>wydziałenie planistyczne</b>	<a href="https://www.gov.pl/zagospodarowanieprzestrzenne/app/StrefaPlanistyczna/PL.ZIPPZP.12052/241715-POG/1POG-75I/20260609T090400">https://www.gov.pl/zagospodarowanieprzestrzenne/app/StrefaPlanistyczna/PL.ZIPPZP.12052/241715-POG/1POG-75I/20260609T090400</a>
<b>wydziałenie planistyczne</b>	<a href="https://www.gov.pl/zagospodarowanieprzestrzenne/app/StrefaPlanistyczna/PL.ZIPPZP.12052/241715-POG/1POG-205P/20260609T090400">https://www.gov.pl/zagospodarowanieprzestrzenne/app/StrefaPlanistyczna/PL.ZIPPZP.12052/241715-POG/1POG-205P/20260609T090400</a>
<b>wydziałenie planistyczne</b>	<a href="https://www.gov.pl/zagospodarowanieprzestrzenne/app/StrefaPlanistyczna/PL.ZIPPZP.12052/241715-POG/1POG-142SJ/20260609T090400">https://www.gov.pl/zagospodarowanieprzestrzenne/app/StrefaPlanistyczna/PL.ZIPPZP.12052/241715-POG/1POG-142SJ/20260609T090400</a>
<b>wydziałenie planistyczne</b>	<a href="https://www.gov.pl/zagospodarowanieprzestrzenne/app/StrefaPlanistyczna/PL.ZIPPZP.12052/241715-POG/1POG-285SJ/20260622T072507">https://www.gov.pl/zagospodarowanieprzestrzenne/app/StrefaPlanistyczna/PL.ZIPPZP.12052/241715-POG/1POG-285SJ/20260622T072507</a>
<b>wydziałenie planistyczne</b>	<a href="https://www.gov.pl/zagospodarowanieprzestrzenne/app/StrefaPlanistyczna/PL.ZIPPZP.12052/241715-POG/1POG-286SJ/20260609T090400">https://www.gov.pl/zagospodarowanieprzestrzenne/app/StrefaPlanistyczna/PL.ZIPPZP.12052/241715-POG/1POG-286SJ/20260609T090400</a>
<b>wydziałenie planistyczne</b>	<a href="https://www.gov.pl/zagospodarowanieprzestrzenne/app/StrefaPlanistyczna/PL.ZIPPZP.12052/241715-POG/1POG-245Z/20260609T090400">https://www.gov.pl/zagospodarowanieprzestrzenne/app/StrefaPlanistyczna/PL.ZIPPZP.12052/241715-POG/1POG-245Z/20260609T090400</a>
<b>wydziałenie planistyczne</b>	<a href="https://www.gov.pl/zagospodarowanieprzestrzenne/app/StrefaPlanistyczna/PL.ZIPPZP.12052/241715-POG/1POG-225Z/20260609T090400">https://www.gov.pl/zagospodarowanieprzestrzenne/app/StrefaPlanistyczna/PL.ZIPPZP.12052/241715-POG/1POG-225Z/20260609T090400</a>

<b>wydziałenie planistyczne</b>	<a href="https://www.gov.pl/zagospodarowanieprzestrzenne/app/StrefaPlanistyczna/PL.ZIPPZP.12052/241715-POG/1POG-23SZ/20260609T090400">https://www.gov.pl/zagospodarowanieprzestrzenne/app/StrefaPlanistyczna/PL.ZIPPZP.12052/241715-POG/1POG-23SZ/20260609T090400</a>
<b>wydziałenie planistyczne</b>	<a href="https://www.gov.pl/zagospodarowanieprzestrzenne/app/StrefaPlanistyczna/PL.ZIPPZP.12052/241715-POG/1POG-303SJ/20260609T090400">https://www.gov.pl/zagospodarowanieprzestrzenne/app/StrefaPlanistyczna/PL.ZIPPZP.12052/241715-POG/1POG-303SJ/20260609T090400</a>
<b>wydziałenie planistyczne</b>	<a href="https://www.gov.pl/zagospodarowanieprzestrzenne/app/StrefaPlanistyczna/PL.ZIPPZP.12052/241715-POG/1POG-51SZ/20260609T090400">https://www.gov.pl/zagospodarowanieprzestrzenne/app/StrefaPlanistyczna/PL.ZIPPZP.12052/241715-POG/1POG-51SZ/20260609T090400</a>
<b>wydziałenie planistyczne</b>	<a href="https://www.gov.pl/zagospodarowanieprzestrzenne/app/StrefaPlanistyczna/PL.ZIPPZP.12052/241715-POG/1POG-19SR/20260609T090400">https://www.gov.pl/zagospodarowanieprzestrzenne/app/StrefaPlanistyczna/PL.ZIPPZP.12052/241715-POG/1POG-19SR/20260609T090400</a>
<b>wydziałenie planistyczne</b>	<a href="https://www.gov.pl/zagospodarowanieprzestrzenne/app/StrefaPlanistyczna/PL.ZIPPZP.12052/241715-POG/1POG-52SZ/20260609T090400">https://www.gov.pl/zagospodarowanieprzestrzenne/app/StrefaPlanistyczna/PL.ZIPPZP.12052/241715-POG/1POG-52SZ/20260609T090400</a>
<b>wydziałenie planistyczne</b>	<a href="https://www.gov.pl/zagospodarowanieprzestrzenne/app/StrefaPlanistyczna/PL.ZIPPZP.12052/241715-POG/1POG-53SZ/20260609T090400">https://www.gov.pl/zagospodarowanieprzestrzenne/app/StrefaPlanistyczna/PL.ZIPPZP.12052/241715-POG/1POG-53SZ/20260609T090400</a>
<b>wydziałenie planistyczne</b>	<a href="https://www.gov.pl/zagospodarowanieprzestrzenne/app/StrefaPlanistyczna/PL.ZIPPZP.12052/241715-POG/1POG-50SZ/20260609T090400">https://www.gov.pl/zagospodarowanieprzestrzenne/app/StrefaPlanistyczna/PL.ZIPPZP.12052/241715-POG/1POG-50SZ/20260609T090400</a>
<b>wydziałenie planistyczne</b>	<a href="https://www.gov.pl/zagospodarowanieprzestrzenne/app/StrefaPlanistyczna/PL.ZIPPZP.12052/241715-POG/1POG-203SJ/20260609T090400">https://www.gov.pl/zagospodarowanieprzestrzenne/app/StrefaPlanistyczna/PL.ZIPPZP.12052/241715-POG/1POG-203SJ/20260609T090400</a>
<b>wydziałenie planistyczne</b>	<a href="https://www.gov.pl/zagospodarowanieprzestrzenne/app/StrefaPlanistyczna/PL.ZIPPZP.12052/241715-POG/1POG-44SZ/20260609T090400">https://www.gov.pl/zagospodarowanieprzestrzenne/app/StrefaPlanistyczna/PL.ZIPPZP.12052/241715-POG/1POG-44SZ/20260609T090400</a>
<b>wydziałenie planistyczne</b>	<a href="https://www.gov.pl/zagospodarowanieprzestrzenne/app/StrefaPlanistyczna/PL.ZIPPZP.12052/241715-POG/1POG-43SZ/20260609T090400">https://www.gov.pl/zagospodarowanieprzestrzenne/app/StrefaPlanistyczna/PL.ZIPPZP.12052/241715-POG/1POG-43SZ/20260609T090400</a>
<b>wydziałenie planistyczne</b>	<a href="https://www.gov.pl/zagospodarowanieprzestrzenne/app/StrefaPlanistyczna/PL.ZIPPZP.12052/241715-POG/1POG-39SZ/20260609T090400">https://www.gov.pl/zagospodarowanieprzestrzenne/app/StrefaPlanistyczna/PL.ZIPPZP.12052/241715-POG/1POG-39SZ/20260609T090400</a>
<b>wydziałenie planistyczne</b>	<a href="https://www.gov.pl/zagospodarowanieprzestrzenne/app/StrefaPlanistyczna/PL.ZIPPZP.12052/241715-POG/1POG-38SZ/20260609T090400">https://www.gov.pl/zagospodarowanieprzestrzenne/app/StrefaPlanistyczna/PL.ZIPPZP.12052/241715-POG/1POG-38SZ/20260609T090400</a>
<b>wydziałenie planistyczne</b>	<a href="https://www.gov.pl/zagospodarowanieprzestrzenne/app/StrefaPlanistyczna/PL.ZIPPZP.12052/241715-POG/1POG-37SZ/20260609T090400">https://www.gov.pl/zagospodarowanieprzestrzenne/app/StrefaPlanistyczna/PL.ZIPPZP.12052/241715-POG/1POG-37SZ/20260609T090400</a>
<b>wydziałenie planistyczne</b>	<a href="https://www.gov.pl/zagospodarowanieprzestrzenne/app/StrefaPlanistyczna/PL.ZIPPZP.12052/241715-POG/1POG-36SZ/20260609T090400">https://www.gov.pl/zagospodarowanieprzestrzenne/app/StrefaPlanistyczna/PL.ZIPPZP.12052/241715-POG/1POG-36SZ/20260609T090400</a>
<b>wydziałenie planistyczne</b>	<a href="https://www.gov.pl/zagospodarowanieprzestrzenne/app/StrefaPlanistyczna/PL.ZIPPZP.12052/241715-POG/1POG-290SJ/20260609T090400">https://www.gov.pl/zagospodarowanieprzestrzenne/app/StrefaPlanistyczna/PL.ZIPPZP.12052/241715-POG/1POG-290SJ/20260609T090400</a>
<b>wydziałenie planistyczne</b>	<a href="https://www.gov.pl/zagospodarowanieprzestrzenne/app/StrefaPlanistyczna/PL.ZIPPZP.12052/241715-POG/1POG-35SZ/20260609T090400">https://www.gov.pl/zagospodarowanieprzestrzenne/app/StrefaPlanistyczna/PL.ZIPPZP.12052/241715-POG/1POG-35SZ/20260609T090400</a>
<b>wydziałenie planistyczne</b>	<a href="https://www.gov.pl/zagospodarowanieprzestrzenne/app/StrefaPlanistyczna/PL.ZIPPZP.12052/241715-POG/1POG-34SZ/20260609T090400">https://www.gov.pl/zagospodarowanieprzestrzenne/app/StrefaPlanistyczna/PL.ZIPPZP.12052/241715-POG/1POG-34SZ/20260609T090400</a>

<b>wydziałenie planistyczne</b>	<a href="https://www.gov.pl/zagospodarowanieprzestrzenne/app/StrefaPlanistyczna/PL.ZIPPZP.12052/241715-POG/1POG-31SU/20260609T090400">https://www.gov.pl/zagospodarowanieprzestrzenne/app/StrefaPlanistyczna/PL.ZIPPZP.12052/241715-POG/1POG-31SU/20260609T090400</a>
<b>wydziałenie planistyczne</b>	<a href="https://www.gov.pl/zagospodarowanieprzestrzenne/app/StrefaPlanistyczna/PL.ZIPPZP.12052/241715-POG/1POG-21SP/20260609T090400">https://www.gov.pl/zagospodarowanieprzestrzenne/app/StrefaPlanistyczna/PL.ZIPPZP.12052/241715-POG/1POG-21SP/20260609T090400</a>
<b>wydziałenie planistyczne</b>	<a href="https://www.gov.pl/zagospodarowanieprzestrzenne/app/StrefaPlanistyczna/PL.ZIPPZP.12052/241715-POG/1POG-165SJ/20260609T090400">https://www.gov.pl/zagospodarowanieprzestrzenne/app/StrefaPlanistyczna/PL.ZIPPZP.12052/241715-POG/1POG-165SJ/20260609T090400</a>
<b>wydziałenie planistyczne</b>	<a href="https://www.gov.pl/zagospodarowanieprzestrzenne/app/StrefaPlanistyczna/PL.ZIPPZP.12052/241715-POG/1POG-45SZ/20260609T090400">https://www.gov.pl/zagospodarowanieprzestrzenne/app/StrefaPlanistyczna/PL.ZIPPZP.12052/241715-POG/1POG-45SZ/20260609T090400</a>
<b>wydziałenie planistyczne</b>	<a href="https://www.gov.pl/zagospodarowanieprzestrzenne/app/StrefaPlanistyczna/PL.ZIPPZP.12052/241715-POG/1POG-298SJ/20260609T090400">https://www.gov.pl/zagospodarowanieprzestrzenne/app/StrefaPlanistyczna/PL.ZIPPZP.12052/241715-POG/1POG-298SJ/20260609T090400</a>
<b>wydziałenie planistyczne</b>	<a href="https://www.gov.pl/zagospodarowanieprzestrzenne/app/StrefaPlanistyczna/PL.ZIPPZP.12052/241715-POG/1POG-8SI/20260609T090400">https://www.gov.pl/zagospodarowanieprzestrzenne/app/StrefaPlanistyczna/PL.ZIPPZP.12052/241715-POG/1POG-8SI/20260609T090400</a>
<b>wydziałenie planistyczne</b>	<a href="https://www.gov.pl/zagospodarowanieprzestrzenne/app/StrefaPlanistyczna/PL.ZIPPZP.12052/241715-POG/1POG-28SZ/20260609T090400">https://www.gov.pl/zagospodarowanieprzestrzenne/app/StrefaPlanistyczna/PL.ZIPPZP.12052/241715-POG/1POG-28SZ/20260609T090400</a>
<b>wydziałenie planistyczne</b>	<a href="https://www.gov.pl/zagospodarowanieprzestrzenne/app/StrefaPlanistyczna/PL.ZIPPZP.12052/241715-POG/1POG-289SJ/20260609T090400">https://www.gov.pl/zagospodarowanieprzestrzenne/app/StrefaPlanistyczna/PL.ZIPPZP.12052/241715-POG/1POG-289SJ/20260609T090400</a>
<b>wydziałenie planistyczne</b>	<a href="https://www.gov.pl/zagospodarowanieprzestrzenne/app/StrefaPlanistyczna/PL.ZIPPZP.12052/241715-POG/1POG-33SZ/20260609T090400">https://www.gov.pl/zagospodarowanieprzestrzenne/app/StrefaPlanistyczna/PL.ZIPPZP.12052/241715-POG/1POG-33SZ/20260609T090400</a>
<b>wydziałenie planistyczne</b>	<a href="https://www.gov.pl/zagospodarowanieprzestrzenne/app/StrefaPlanistyczna/PL.ZIPPZP.12052/241715-POG/1POG-30SZ/20260609T090400">https://www.gov.pl/zagospodarowanieprzestrzenne/app/StrefaPlanistyczna/PL.ZIPPZP.12052/241715-POG/1POG-30SZ/20260609T090400</a>
<b>wydziałenie planistyczne</b>	<a href="https://www.gov.pl/zagospodarowanieprzestrzenne/app/StrefaPlanistyczna/PL.ZIPPZP.12052/241715-POG/1POG-29SZ/20260609T090400">https://www.gov.pl/zagospodarowanieprzestrzenne/app/StrefaPlanistyczna/PL.ZIPPZP.12052/241715-POG/1POG-29SZ/20260609T090400</a>
<b>wydziałenie planistyczne</b>	<a href="https://www.gov.pl/zagospodarowanieprzestrzenne/app/StrefaPlanistyczna/PL.ZIPPZP.12052/241715-POG/1POG-31SZ/20260609T090400">https://www.gov.pl/zagospodarowanieprzestrzenne/app/StrefaPlanistyczna/PL.ZIPPZP.12052/241715-POG/1POG-31SZ/20260609T090400</a>
<b>wydziałenie planistyczne</b>	<a href="https://www.gov.pl/zagospodarowanieprzestrzenne/app/StrefaPlanistyczna/PL.ZIPPZP.12052/241715-POG/1POG-32SZ/20260609T090400">https://www.gov.pl/zagospodarowanieprzestrzenne/app/StrefaPlanistyczna/PL.ZIPPZP.12052/241715-POG/1POG-32SZ/20260609T090400</a>
<b>wydziałenie planistyczne</b>	<a href="https://www.gov.pl/zagospodarowanieprzestrzenne/app/StrefaPlanistyczna/PL.ZIPPZP.12052/241715-POG/1POG-288SJ/20260609T090400">https://www.gov.pl/zagospodarowanieprzestrzenne/app/StrefaPlanistyczna/PL.ZIPPZP.12052/241715-POG/1POG-288SJ/20260609T090400</a>
<b>wydziałenie planistyczne</b>	<a href="https://www.gov.pl/zagospodarowanieprzestrzenne/app/StrefaPlanistyczna/PL.ZIPPZP.12052/241715-POG/1POG-9SR/20260609T090400">https://www.gov.pl/zagospodarowanieprzestrzenne/app/StrefaPlanistyczna/PL.ZIPPZP.12052/241715-POG/1POG-9SR/20260609T090400</a>
<b>wydziałenie planistyczne</b>	<a href="https://www.gov.pl/zagospodarowanieprzestrzenne/app/StrefaPlanistyczna/PL.ZIPPZP.12052/241715-POG/1POG-292SJ/20260609T090400">https://www.gov.pl/zagospodarowanieprzestrzenne/app/StrefaPlanistyczna/PL.ZIPPZP.12052/241715-POG/1POG-292SJ/20260609T090400</a>
<b>wydziałenie planistyczne</b>	<a href="https://www.gov.pl/zagospodarowanieprzestrzenne/app/StrefaPlanistyczna/PL.ZIPPZP.12052/241715-POG/1POG-291SJ/20260609T090400">https://www.gov.pl/zagospodarowanieprzestrzenne/app/StrefaPlanistyczna/PL.ZIPPZP.12052/241715-POG/1POG-291SJ/20260609T090400</a>

<b>wydziałenie planistyczne</b>	<a href="https://www.gov.pl/zagospodarowanieprzestrzenne/app/StrefaPlanistyczna/PL.ZIPPZP.12052/241715-POG/1POG-293SJ/20260609T090400">https://www.gov.pl/zagospodarowanieprzestrzenne/app/StrefaPlanistyczna/PL.ZIPPZP.12052/241715-POG/1POG-293SJ/20260609T090400</a>
<b>wydziałenie planistyczne</b>	<a href="https://www.gov.pl/zagospodarowanieprzestrzenne/app/StrefaPlanistyczna/PL.ZIPPZP.12052/241715-POG/1POG-179SJ/20260609T090400">https://www.gov.pl/zagospodarowanieprzestrzenne/app/StrefaPlanistyczna/PL.ZIPPZP.12052/241715-POG/1POG-179SJ/20260609T090400</a>
<b>wydziałenie planistyczne</b>	<a href="https://www.gov.pl/zagospodarowanieprzestrzenne/app/StrefaPlanistyczna/PL.ZIPPZP.12052/241715-POG/1POG-10SN/20260609T090400">https://www.gov.pl/zagospodarowanieprzestrzenne/app/StrefaPlanistyczna/PL.ZIPPZP.12052/241715-POG/1POG-10SN/20260609T090400</a>
<b>wydziałenie planistyczne</b>	<a href="https://www.gov.pl/zagospodarowanieprzestrzenne/app/StrefaPlanistyczna/PL.ZIPPZP.12052/241715-POG/1POG-204SJ/20260609T090400">https://www.gov.pl/zagospodarowanieprzestrzenne/app/StrefaPlanistyczna/PL.ZIPPZP.12052/241715-POG/1POG-204SJ/20260609T090400</a>
<b>wydziałenie planistyczne</b>	<a href="https://www.gov.pl/zagospodarowanieprzestrzenne/app/StrefaPlanistyczna/PL.ZIPPZP.12052/241715-POG/1POG-201SJ/20260609T090400">https://www.gov.pl/zagospodarowanieprzestrzenne/app/StrefaPlanistyczna/PL.ZIPPZP.12052/241715-POG/1POG-201SJ/20260609T090400</a>
<b>wydziałenie planistyczne</b>	<a href="https://www.gov.pl/zagospodarowanieprzestrzenne/app/StrefaPlanistyczna/PL.ZIPPZP.12052/241715-POG/1POG-174SJ/20260609T090400">https://www.gov.pl/zagospodarowanieprzestrzenne/app/StrefaPlanistyczna/PL.ZIPPZP.12052/241715-POG/1POG-174SJ/20260609T090400</a>
<b>wydziałenie planistyczne</b>	<a href="https://www.gov.pl/zagospodarowanieprzestrzenne/app/StrefaPlanistyczna/PL.ZIPPZP.12052/241715-POG/1POG-172SJ/20260609T090400">https://www.gov.pl/zagospodarowanieprzestrzenne/app/StrefaPlanistyczna/PL.ZIPPZP.12052/241715-POG/1POG-172SJ/20260609T090400</a>
<b>wydziałenie planistyczne</b>	<a href="https://www.gov.pl/zagospodarowanieprzestrzenne/app/StrefaPlanistyczna/PL.ZIPPZP.12052/241715-POG/1POG-167SJ/20260609T090400">https://www.gov.pl/zagospodarowanieprzestrzenne/app/StrefaPlanistyczna/PL.ZIPPZP.12052/241715-POG/1POG-167SJ/20260609T090400</a>
<b>wydziałenie planistyczne</b>	<a href="https://www.gov.pl/zagospodarowanieprzestrzenne/app/StrefaPlanistyczna/PL.ZIPPZP.12052/241715-POG/1POG-168SJ/20260609T090400">https://www.gov.pl/zagospodarowanieprzestrzenne/app/StrefaPlanistyczna/PL.ZIPPZP.12052/241715-POG/1POG-168SJ/20260609T090400</a>
<b>wydziałenie planistyczne</b>	<a href="https://www.gov.pl/zagospodarowanieprzestrzenne/app/StrefaPlanistyczna/PL.ZIPPZP.12052/241715-POG/1POG-206SJ/20260609T090400">https://www.gov.pl/zagospodarowanieprzestrzenne/app/StrefaPlanistyczna/PL.ZIPPZP.12052/241715-POG/1POG-206SJ/20260609T090400</a>
<b>wydziałenie planistyczne</b>	<a href="https://www.gov.pl/zagospodarowanieprzestrzenne/app/StrefaPlanistyczna/PL.ZIPPZP.12052/241715-POG/1POG-211SJ/20260609T090400">https://www.gov.pl/zagospodarowanieprzestrzenne/app/StrefaPlanistyczna/PL.ZIPPZP.12052/241715-POG/1POG-211SJ/20260609T090400</a>
<b>wydziałenie planistyczne</b>	<a href="https://www.gov.pl/zagospodarowanieprzestrzenne/app/StrefaPlanistyczna/PL.ZIPPZP.12052/241715-POG/1POG-205SJ/20260609T090400">https://www.gov.pl/zagospodarowanieprzestrzenne/app/StrefaPlanistyczna/PL.ZIPPZP.12052/241715-POG/1POG-205SJ/20260609T090400</a>
<b>wydziałenie planistyczne</b>	<a href="https://www.gov.pl/zagospodarowanieprzestrzenne/app/StrefaPlanistyczna/PL.ZIPPZP.12052/241715-POG/1POG-207SJ/20260609T090400">https://www.gov.pl/zagospodarowanieprzestrzenne/app/StrefaPlanistyczna/PL.ZIPPZP.12052/241715-POG/1POG-207SJ/20260609T090400</a>
<b>wydziałenie planistyczne</b>	<a href="https://www.gov.pl/zagospodarowanieprzestrzenne/app/StrefaPlanistyczna/PL.ZIPPZP.12052/241715-POG/1POG-212SJ/20260609T090400">https://www.gov.pl/zagospodarowanieprzestrzenne/app/StrefaPlanistyczna/PL.ZIPPZP.12052/241715-POG/1POG-212SJ/20260609T090400</a>
<b>wydziałenie planistyczne</b>	<a href="https://www.gov.pl/zagospodarowanieprzestrzenne/app/StrefaPlanistyczna/PL.ZIPPZP.12052/241715-POG/1POG-19SP/20260609T090400">https://www.gov.pl/zagospodarowanieprzestrzenne/app/StrefaPlanistyczna/PL.ZIPPZP.12052/241715-POG/1POG-19SP/20260609T090400</a>
<b>wydziałenie planistyczne</b>	<a href="https://www.gov.pl/zagospodarowanieprzestrzenne/app/StrefaPlanistyczna/PL.ZIPPZP.12052/241715-POG/1POG-209SJ/20260609T090400">https://www.gov.pl/zagospodarowanieprzestrzenne/app/StrefaPlanistyczna/PL.ZIPPZP.12052/241715-POG/1POG-209SJ/20260609T090400</a>
<b>wydziałenie planistyczne</b>	<a href="https://www.gov.pl/zagospodarowanieprzestrzenne/app/StrefaPlanistyczna/PL.ZIPPZP.12052/241715-POG/1POG-16SP/20260609T090400">https://www.gov.pl/zagospodarowanieprzestrzenne/app/StrefaPlanistyczna/PL.ZIPPZP.12052/241715-POG/1POG-16SP/20260609T090400</a>

<b>wydziałenie planistyczne</b>	<a href="https://www.gov.pl/zagospodarowanieprzestrzenne/app/StrefaPlanistyczna/PL.ZIPPZP.12052/241715-POG/1POG-213SJ/20260609T090400">https://www.gov.pl/zagospodarowanieprzestrzenne/app/StrefaPlanistyczna/PL.ZIPPZP.12052/241715-POG/1POG-213SJ/20260609T090400</a>
<b>wydziałenie planistyczne</b>	<a href="https://www.gov.pl/zagospodarowanieprzestrzenne/app/StrefaPlanistyczna/PL.ZIPPZP.12052/241715-POG/1POG-216SJ/20260609T090400">https://www.gov.pl/zagospodarowanieprzestrzenne/app/StrefaPlanistyczna/PL.ZIPPZP.12052/241715-POG/1POG-216SJ/20260609T090400</a>
<b>wydziałenie planistyczne</b>	<a href="https://www.gov.pl/zagospodarowanieprzestrzenne/app/StrefaPlanistyczna/PL.ZIPPZP.12052/241715-POG/1POG-25SZ/20260609T090400">https://www.gov.pl/zagospodarowanieprzestrzenne/app/StrefaPlanistyczna/PL.ZIPPZP.12052/241715-POG/1POG-25SZ/20260609T090400</a>
<b>wydziałenie planistyczne</b>	<a href="https://www.gov.pl/zagospodarowanieprzestrzenne/app/StrefaPlanistyczna/PL.ZIPPZP.12052/241715-POG/1POG-242SJ/20260609T090400">https://www.gov.pl/zagospodarowanieprzestrzenne/app/StrefaPlanistyczna/PL.ZIPPZP.12052/241715-POG/1POG-242SJ/20260609T090400</a>
<b>wydziałenie planistyczne</b>	<a href="https://www.gov.pl/zagospodarowanieprzestrzenne/app/StrefaPlanistyczna/PL.ZIPPZP.12052/241715-POG/1POG-217SJ/20260609T090400">https://www.gov.pl/zagospodarowanieprzestrzenne/app/StrefaPlanistyczna/PL.ZIPPZP.12052/241715-POG/1POG-217SJ/20260609T090400</a>
<b>wydziałenie planistyczne</b>	<a href="https://www.gov.pl/zagospodarowanieprzestrzenne/app/StrefaPlanistyczna/PL.ZIPPZP.12052/241715-POG/1POG-171SJ/20260609T090400">https://www.gov.pl/zagospodarowanieprzestrzenne/app/StrefaPlanistyczna/PL.ZIPPZP.12052/241715-POG/1POG-171SJ/20260609T090400</a>
<b>wydziałenie planistyczne</b>	<a href="https://www.gov.pl/zagospodarowanieprzestrzenne/app/StrefaPlanistyczna/PL.ZIPPZP.12052/241715-POG/1POG-243SJ/20260609T090400">https://www.gov.pl/zagospodarowanieprzestrzenne/app/StrefaPlanistyczna/PL.ZIPPZP.12052/241715-POG/1POG-243SJ/20260609T090400</a>
<b>wydziałenie planistyczne</b>	<a href="https://www.gov.pl/zagospodarowanieprzestrzenne/app/StrefaPlanistyczna/PL.ZIPPZP.12052/241715-POG/1POG-33SU/20260609T090400">https://www.gov.pl/zagospodarowanieprzestrzenne/app/StrefaPlanistyczna/PL.ZIPPZP.12052/241715-POG/1POG-33SU/20260609T090400</a>
<b>wydziałenie planistyczne</b>	<a href="https://www.gov.pl/zagospodarowanieprzestrzenne/app/StrefaPlanistyczna/PL.ZIPPZP.12052/241715-POG/1POG-245SJ/20260609T090400">https://www.gov.pl/zagospodarowanieprzestrzenne/app/StrefaPlanistyczna/PL.ZIPPZP.12052/241715-POG/1POG-245SJ/20260609T090400</a>
<b>wydziałenie planistyczne</b>	<a href="https://www.gov.pl/zagospodarowanieprzestrzenne/app/StrefaPlanistyczna/PL.ZIPPZP.12052/241715-POG/1POG-34SU/20260609T090400">https://www.gov.pl/zagospodarowanieprzestrzenne/app/StrefaPlanistyczna/PL.ZIPPZP.12052/241715-POG/1POG-34SU/20260609T090400</a>
<b>wydziałenie planistyczne</b>	<a href="https://www.gov.pl/zagospodarowanieprzestrzenne/app/StrefaPlanistyczna/PL.ZIPPZP.12052/241715-POG/1POG-32SU/20260609T090400">https://www.gov.pl/zagospodarowanieprzestrzenne/app/StrefaPlanistyczna/PL.ZIPPZP.12052/241715-POG/1POG-32SU/20260609T090400</a>
<b>wydziałenie planistyczne</b>	<a href="https://www.gov.pl/zagospodarowanieprzestrzenne/app/StrefaPlanistyczna/PL.ZIPPZP.12052/241715-POG/1POG-244SJ/20260609T090400">https://www.gov.pl/zagospodarowanieprzestrzenne/app/StrefaPlanistyczna/PL.ZIPPZP.12052/241715-POG/1POG-244SJ/20260609T090400</a>
<b>wydziałenie planistyczne</b>	<a href="https://www.gov.pl/zagospodarowanieprzestrzenne/app/StrefaPlanistyczna/PL.ZIPPZP.12052/241715-POG/1POG-36SU/20260609T090400">https://www.gov.pl/zagospodarowanieprzestrzenne/app/StrefaPlanistyczna/PL.ZIPPZP.12052/241715-POG/1POG-36SU/20260609T090400</a>
<b>wydziałenie planistyczne</b>	<a href="https://www.gov.pl/zagospodarowanieprzestrzenne/app/StrefaPlanistyczna/PL.ZIPPZP.12052/241715-POG/1POG-248SJ/20260609T090400">https://www.gov.pl/zagospodarowanieprzestrzenne/app/StrefaPlanistyczna/PL.ZIPPZP.12052/241715-POG/1POG-248SJ/20260609T090400</a>
<b>wydziałenie planistyczne</b>	<a href="https://www.gov.pl/zagospodarowanieprzestrzenne/app/StrefaPlanistyczna/PL.ZIPPZP.12052/241715-POG/1POG-251SJ/20260609T090400">https://www.gov.pl/zagospodarowanieprzestrzenne/app/StrefaPlanistyczna/PL.ZIPPZP.12052/241715-POG/1POG-251SJ/20260609T090400</a>
<b>wydziałenie planistyczne</b>	<a href="https://www.gov.pl/zagospodarowanieprzestrzenne/app/StrefaPlanistyczna/PL.ZIPPZP.12052/241715-POG/1POG-24SP/20260609T090400">https://www.gov.pl/zagospodarowanieprzestrzenne/app/StrefaPlanistyczna/PL.ZIPPZP.12052/241715-POG/1POG-24SP/20260609T090400</a>
<b>wydziałenie planistyczne</b>	<a href="https://www.gov.pl/zagospodarowanieprzestrzenne/app/StrefaPlanistyczna/PL.ZIPPZP.12052/241715-POG/1POG-249SJ/20260609T090400">https://www.gov.pl/zagospodarowanieprzestrzenne/app/StrefaPlanistyczna/PL.ZIPPZP.12052/241715-POG/1POG-249SJ/20260609T090400</a>

<b>wydziałenie planistyczne</b>	<a href="https://www.gov.pl/zagospodarowanieprzestrzenne/app/StrefaPlanistyczna/PL.ZIPPZP.12052/241715-POG/1POG-252SJ/20260609T090400">https://www.gov.pl/zagospodarowanieprzestrzenne/app/StrefaPlanistyczna/PL.ZIPPZP.12052/241715-POG/1POG-252SJ/20260609T090400</a>
<b>wydziałenie planistyczne</b>	<a href="https://www.gov.pl/zagospodarowanieprzestrzenne/app/StrefaPlanistyczna/PL.ZIPPZP.12052/241715-POG/1POG-255SJ/20260609T090400">https://www.gov.pl/zagospodarowanieprzestrzenne/app/StrefaPlanistyczna/PL.ZIPPZP.12052/241715-POG/1POG-255SJ/20260609T090400</a>
<b>wydziałenie planistyczne</b>	<a href="https://www.gov.pl/zagospodarowanieprzestrzenne/app/StrefaPlanistyczna/PL.ZIPPZP.12052/241715-POG/1POG-270SJ/20260609T090400">https://www.gov.pl/zagospodarowanieprzestrzenne/app/StrefaPlanistyczna/PL.ZIPPZP.12052/241715-POG/1POG-270SJ/20260609T090400</a>
<b>wydziałenie planistyczne</b>	<a href="https://www.gov.pl/zagospodarowanieprzestrzenne/app/StrefaPlanistyczna/PL.ZIPPZP.12052/241715-POG/1POG-281SJ/20260609T090400">https://www.gov.pl/zagospodarowanieprzestrzenne/app/StrefaPlanistyczna/PL.ZIPPZP.12052/241715-POG/1POG-281SJ/20260609T090400</a>
<b>wydziałenie planistyczne</b>	<a href="https://www.gov.pl/zagospodarowanieprzestrzenne/app/StrefaPlanistyczna/PL.ZIPPZP.12052/241715-POG/1POG-279SJ/20260609T090400">https://www.gov.pl/zagospodarowanieprzestrzenne/app/StrefaPlanistyczna/PL.ZIPPZP.12052/241715-POG/1POG-279SJ/20260609T090400</a>
<b>wydziałenie planistyczne</b>	<a href="https://www.gov.pl/zagospodarowanieprzestrzenne/app/StrefaPlanistyczna/PL.ZIPPZP.12052/241715-POG/1POG-273SJ/20260609T090400">https://www.gov.pl/zagospodarowanieprzestrzenne/app/StrefaPlanistyczna/PL.ZIPPZP.12052/241715-POG/1POG-273SJ/20260609T090400</a>
<b>wydziałenie planistyczne</b>	<a href="https://www.gov.pl/zagospodarowanieprzestrzenne/app/StrefaPlanistyczna/PL.ZIPPZP.12052/241715-POG/1POG-254SJ/20260609T090400">https://www.gov.pl/zagospodarowanieprzestrzenne/app/StrefaPlanistyczna/PL.ZIPPZP.12052/241715-POG/1POG-254SJ/20260609T090400</a>
<b>wydziałenie planistyczne</b>	<a href="https://www.gov.pl/zagospodarowanieprzestrzenne/app/StrefaPlanistyczna/PL.ZIPPZP.12052/241715-POG/1POG-66SZ/20260609T090400">https://www.gov.pl/zagospodarowanieprzestrzenne/app/StrefaPlanistyczna/PL.ZIPPZP.12052/241715-POG/1POG-66SZ/20260609T090400</a>
<b>wydziałenie planistyczne</b>	<a href="https://www.gov.pl/zagospodarowanieprzestrzenne/app/StrefaPlanistyczna/PL.ZIPPZP.12052/241715-POG/1POG-67SZ/20260609T090400">https://www.gov.pl/zagospodarowanieprzestrzenne/app/StrefaPlanistyczna/PL.ZIPPZP.12052/241715-POG/1POG-67SZ/20260609T090400</a>
<b>wydziałenie planistyczne</b>	<a href="https://www.gov.pl/zagospodarowanieprzestrzenne/app/StrefaPlanistyczna/PL.ZIPPZP.12052/241715-POG/1POG-68SZ/20260609T090400">https://www.gov.pl/zagospodarowanieprzestrzenne/app/StrefaPlanistyczna/PL.ZIPPZP.12052/241715-POG/1POG-68SZ/20260609T090400</a>
<b>wydziałenie planistyczne</b>	<a href="https://www.gov.pl/zagospodarowanieprzestrzenne/app/StrefaPlanistyczna/PL.ZIPPZP.12052/241715-POG/1POG-272SJ/20260609T090400">https://www.gov.pl/zagospodarowanieprzestrzenne/app/StrefaPlanistyczna/PL.ZIPPZP.12052/241715-POG/1POG-272SJ/20260609T090400</a>
<b>wydziałenie planistyczne</b>	<a href="https://www.gov.pl/zagospodarowanieprzestrzenne/app/StrefaPlanistyczna/PL.ZIPPZP.12052/241715-POG/1POG-250SJ/20260609T090400">https://www.gov.pl/zagospodarowanieprzestrzenne/app/StrefaPlanistyczna/PL.ZIPPZP.12052/241715-POG/1POG-250SJ/20260609T090400</a>
<b>wydziałenie planistyczne</b>	<a href="https://www.gov.pl/zagospodarowanieprzestrzenne/app/StrefaPlanistyczna/PL.ZIPPZP.12052/241715-POG/1POG-253SJ/20260609T090400">https://www.gov.pl/zagospodarowanieprzestrzenne/app/StrefaPlanistyczna/PL.ZIPPZP.12052/241715-POG/1POG-253SJ/20260609T090400</a>
<b>wydziałenie planistyczne</b>	<a href="https://www.gov.pl/zagospodarowanieprzestrzenne/app/StrefaPlanistyczna/PL.ZIPPZP.12052/241715-POG/1POG-65SZ/20260609T090400">https://www.gov.pl/zagospodarowanieprzestrzenne/app/StrefaPlanistyczna/PL.ZIPPZP.12052/241715-POG/1POG-65SZ/20260609T090400</a>
<b>wydziałenie planistyczne</b>	<a href="https://www.gov.pl/zagospodarowanieprzestrzenne/app/StrefaPlanistyczna/PL.ZIPPZP.12052/241715-POG/1POG-20SR/20260609T090400">https://www.gov.pl/zagospodarowanieprzestrzenne/app/StrefaPlanistyczna/PL.ZIPPZP.12052/241715-POG/1POG-20SR/20260609T090400</a>
<b>wydziałenie planistyczne</b>	<a href="https://www.gov.pl/zagospodarowanieprzestrzenne/app/StrefaPlanistyczna/PL.ZIPPZP.12052/241715-POG/1POG-247SJ/20260609T090400">https://www.gov.pl/zagospodarowanieprzestrzenne/app/StrefaPlanistyczna/PL.ZIPPZP.12052/241715-POG/1POG-247SJ/20260609T090400</a>
<b>wydziałenie planistyczne</b>	<a href="https://www.gov.pl/zagospodarowanieprzestrzenne/app/StrefaPlanistyczna/PL.ZIPPZP.12052/241715-POG/1POG-49SZ/20260609T090400">https://www.gov.pl/zagospodarowanieprzestrzenne/app/StrefaPlanistyczna/PL.ZIPPZP.12052/241715-POG/1POG-49SZ/20260609T090400</a>

<b>wydziałenie planistyczne</b>	<a href="https://www.gov.pl/zagospodarowanieprzestrzenne/app/StrefaPlanistyczna/PL.ZIPPZP.12052/241715-POG/1POG-30SU/20260609T090400">https://www.gov.pl/zagospodarowanieprzestrzenne/app/StrefaPlanistyczna/PL.ZIPPZP.12052/241715-POG/1POG-30SU/20260609T090400</a>
<b>wydziałenie planistyczne</b>	<a href="https://www.gov.pl/zagospodarowanieprzestrzenne/app/StrefaPlanistyczna/PL.ZIPPZP.12052/241715-POG/1POG-2SI/20260609T090400">https://www.gov.pl/zagospodarowanieprzestrzenne/app/StrefaPlanistyczna/PL.ZIPPZP.12052/241715-POG/1POG-2SI/20260609T090400</a>
<b>wydziałenie planistyczne</b>	<a href="https://www.gov.pl/zagospodarowanieprzestrzenne/app/StrefaPlanistyczna/PL.ZIPPZP.12052/241715-POG/1POG-6SW/20260609T090400">https://www.gov.pl/zagospodarowanieprzestrzenne/app/StrefaPlanistyczna/PL.ZIPPZP.12052/241715-POG/1POG-6SW/20260609T090400</a>
<b>wydziałenie planistyczne</b>	<a href="https://www.gov.pl/zagospodarowanieprzestrzenne/app/StrefaPlanistyczna/PL.ZIPPZP.12052/241715-POG/1POG-49SJ/20260609T090400">https://www.gov.pl/zagospodarowanieprzestrzenne/app/StrefaPlanistyczna/PL.ZIPPZP.12052/241715-POG/1POG-49SJ/20260609T090400</a>
<b>wydziałenie planistyczne</b>	<a href="https://www.gov.pl/zagospodarowanieprzestrzenne/app/StrefaPlanistyczna/PL.ZIPPZP.12052/241715-POG/1POG-76SJ/20260609T090400">https://www.gov.pl/zagospodarowanieprzestrzenne/app/StrefaPlanistyczna/PL.ZIPPZP.12052/241715-POG/1POG-76SJ/20260609T090400</a>
<b>wydziałenie planistyczne</b>	<a href="https://www.gov.pl/zagospodarowanieprzestrzenne/app/StrefaPlanistyczna/PL.ZIPPZP.12052/241715-POG/1POG-215SJ/20260609T090400">https://www.gov.pl/zagospodarowanieprzestrzenne/app/StrefaPlanistyczna/PL.ZIPPZP.12052/241715-POG/1POG-215SJ/20260609T090400</a>
<b>wydziałenie planistyczne</b>	<a href="https://www.gov.pl/zagospodarowanieprzestrzenne/app/StrefaPlanistyczna/PL.ZIPPZP.12052/241715-POG/1POG-169SJ/20260609T090400">https://www.gov.pl/zagospodarowanieprzestrzenne/app/StrefaPlanistyczna/PL.ZIPPZP.12052/241715-POG/1POG-169SJ/20260609T090400</a>
<b>wydziałenie planistyczne</b>	<a href="https://www.gov.pl/zagospodarowanieprzestrzenne/app/StrefaPlanistyczna/PL.ZIPPZP.12052/241715-POG/1POG-230SJ/20260609T090400">https://www.gov.pl/zagospodarowanieprzestrzenne/app/StrefaPlanistyczna/PL.ZIPPZP.12052/241715-POG/1POG-230SJ/20260609T090400</a>
<b>wydziałenie planistyczne</b>	<a href="https://www.gov.pl/zagospodarowanieprzestrzenne/app/StrefaPlanistyczna/PL.ZIPPZP.12052/241715-POG/1POG-234SJ/20260609T090400">https://www.gov.pl/zagospodarowanieprzestrzenne/app/StrefaPlanistyczna/PL.ZIPPZP.12052/241715-POG/1POG-234SJ/20260609T090400</a>
<b>wydziałenie planistyczne</b>	<a href="https://www.gov.pl/zagospodarowanieprzestrzenne/app/StrefaPlanistyczna/PL.ZIPPZP.12052/241715-POG/1POG-224SJ/20260609T090400">https://www.gov.pl/zagospodarowanieprzestrzenne/app/StrefaPlanistyczna/PL.ZIPPZP.12052/241715-POG/1POG-224SJ/20260609T090400</a>
<b>wydziałenie planistyczne</b>	<a href="https://www.gov.pl/zagospodarowanieprzestrzenne/app/StrefaPlanistyczna/PL.ZIPPZP.12052/241715-POG/1POG-13SN/20260609T090400">https://www.gov.pl/zagospodarowanieprzestrzenne/app/StrefaPlanistyczna/PL.ZIPPZP.12052/241715-POG/1POG-13SN/20260609T090400</a>
<b>wydziałenie planistyczne</b>	<a href="https://www.gov.pl/zagospodarowanieprzestrzenne/app/StrefaPlanistyczna/PL.ZIPPZP.12052/241715-POG/1POG-12SR/20260609T090400">https://www.gov.pl/zagospodarowanieprzestrzenne/app/StrefaPlanistyczna/PL.ZIPPZP.12052/241715-POG/1POG-12SR/20260609T090400</a>
<b>wydziałenie planistyczne</b>	<a href="https://www.gov.pl/zagospodarowanieprzestrzenne/app/StrefaPlanistyczna/PL.ZIPPZP.12052/241715-POG/1POG-239SJ/20260609T090400">https://www.gov.pl/zagospodarowanieprzestrzenne/app/StrefaPlanistyczna/PL.ZIPPZP.12052/241715-POG/1POG-239SJ/20260609T090400</a>
<b>wydziałenie planistyczne</b>	<a href="https://www.gov.pl/zagospodarowanieprzestrzenne/app/StrefaPlanistyczna/PL.ZIPPZP.12052/241715-POG/1POG-9SN/20260609T090400">https://www.gov.pl/zagospodarowanieprzestrzenne/app/StrefaPlanistyczna/PL.ZIPPZP.12052/241715-POG/1POG-9SN/20260609T090400</a>
<b>wydziałenie planistyczne</b>	<a href="https://www.gov.pl/zagospodarowanieprzestrzenne/app/StrefaPlanistyczna/PL.ZIPPZP.12052/241715-POG/1POG-7SN/20260609T090400">https://www.gov.pl/zagospodarowanieprzestrzenne/app/StrefaPlanistyczna/PL.ZIPPZP.12052/241715-POG/1POG-7SN/20260609T090400</a>
<b>wydziałenie planistyczne</b>	<a href="https://www.gov.pl/zagospodarowanieprzestrzenne/app/StrefaPlanistyczna/PL.ZIPPZP.12052/241715-POG/1POG-17SJ/20260609T090400">https://www.gov.pl/zagospodarowanieprzestrzenne/app/StrefaPlanistyczna/PL.ZIPPZP.12052/241715-POG/1POG-17SJ/20260609T090400</a>
<b>wydziałenie planistyczne</b>	<a href="https://www.gov.pl/zagospodarowanieprzestrzenne/app/StrefaPlanistyczna/PL.ZIPPZP.12052/241715-POG/1POG-16SJ/20260609T090400">https://www.gov.pl/zagospodarowanieprzestrzenne/app/StrefaPlanistyczna/PL.ZIPPZP.12052/241715-POG/1POG-16SJ/20260609T090400</a>

<b>wydziałenie planistyczne</b>	<a href="https://www.gov.pl/zagospodarowanieprzestrzenne/app/StrefaPlanistyczna/PL.ZIPPZP.12052/241715-POG/1POG-9SJ/20260609T090400">https://www.gov.pl/zagospodarowanieprzestrzenne/app/StrefaPlanistyczna/PL.ZIPPZP.12052/241715-POG/1POG-9SJ/20260609T090400</a>
<b>wydziałenie planistyczne</b>	<a href="https://www.gov.pl/zagospodarowanieprzestrzenne/app/StrefaPlanistyczna/PL.ZIPPZP.12052/241715-POG/1POG-12SP/20260609T090400">https://www.gov.pl/zagospodarowanieprzestrzenne/app/StrefaPlanistyczna/PL.ZIPPZP.12052/241715-POG/1POG-12SP/20260609T090400</a>
<b>wydziałenie planistyczne</b>	<a href="https://www.gov.pl/zagospodarowanieprzestrzenne/app/StrefaPlanistyczna/PL.ZIPPZP.12052/241715-POG/1POG-3SJ/20260609T090400">https://www.gov.pl/zagospodarowanieprzestrzenne/app/StrefaPlanistyczna/PL.ZIPPZP.12052/241715-POG/1POG-3SJ/20260609T090400</a>
<b>wydziałenie planistyczne</b>	<a href="https://www.gov.pl/zagospodarowanieprzestrzenne/app/StrefaPlanistyczna/PL.ZIPPZP.12052/241715-POG/1POG-137SJ/20260609T090400">https://www.gov.pl/zagospodarowanieprzestrzenne/app/StrefaPlanistyczna/PL.ZIPPZP.12052/241715-POG/1POG-137SJ/20260609T090400</a>
<b>wydziałenie planistyczne</b>	<a href="https://www.gov.pl/zagospodarowanieprzestrzenne/app/StrefaPlanistyczna/PL.ZIPPZP.12052/241715-POG/1POG-138SJ/20260609T090400">https://www.gov.pl/zagospodarowanieprzestrzenne/app/StrefaPlanistyczna/PL.ZIPPZP.12052/241715-POG/1POG-138SJ/20260609T090400</a>
<b>wydziałenie planistyczne</b>	<a href="https://www.gov.pl/zagospodarowanieprzestrzenne/app/StrefaPlanistyczna/PL.ZIPPZP.12052/241715-POG/1POG-139SJ/20260609T090400">https://www.gov.pl/zagospodarowanieprzestrzenne/app/StrefaPlanistyczna/PL.ZIPPZP.12052/241715-POG/1POG-139SJ/20260609T090400</a>
<b>wydziałenie planistyczne</b>	<a href="https://www.gov.pl/zagospodarowanieprzestrzenne/app/StrefaPlanistyczna/PL.ZIPPZP.12052/241715-POG/1POG-147SJ/20260609T090400">https://www.gov.pl/zagospodarowanieprzestrzenne/app/StrefaPlanistyczna/PL.ZIPPZP.12052/241715-POG/1POG-147SJ/20260609T090400</a>
<b>wydziałenie planistyczne</b>	<a href="https://www.gov.pl/zagospodarowanieprzestrzenne/app/StrefaPlanistyczna/PL.ZIPPZP.12052/241715-POG/1POG-220SJ/20260609T090400">https://www.gov.pl/zagospodarowanieprzestrzenne/app/StrefaPlanistyczna/PL.ZIPPZP.12052/241715-POG/1POG-220SJ/20260609T090400</a>
<b>wydziałenie planistyczne</b>	<a href="https://www.gov.pl/zagospodarowanieprzestrzenne/app/StrefaPlanistyczna/PL.ZIPPZP.12052/241715-POG/1POG-396SJ/20260609T090400">https://www.gov.pl/zagospodarowanieprzestrzenne/app/StrefaPlanistyczna/PL.ZIPPZP.12052/241715-POG/1POG-396SJ/20260609T090400</a>
<b>wydziałenie planistyczne</b>	<a href="https://www.gov.pl/zagospodarowanieprzestrzenne/app/StrefaPlanistyczna/PL.ZIPPZP.12052/241715-POG/1POG-383SJ/20260609T090400">https://www.gov.pl/zagospodarowanieprzestrzenne/app/StrefaPlanistyczna/PL.ZIPPZP.12052/241715-POG/1POG-383SJ/20260609T090400</a>
<b>wydziałenie planistyczne</b>	<a href="https://www.gov.pl/zagospodarowanieprzestrzenne/app/StrefaPlanistyczna/PL.ZIPPZP.12052/241715-POG/1POG-382SJ/20260609T090400">https://www.gov.pl/zagospodarowanieprzestrzenne/app/StrefaPlanistyczna/PL.ZIPPZP.12052/241715-POG/1POG-382SJ/20260609T090400</a>
<b>wydziałenie planistyczne</b>	<a href="https://www.gov.pl/zagospodarowanieprzestrzenne/app/StrefaPlanistyczna/PL.ZIPPZP.12052/241715-POG/1POG-22SN/20260609T090400">https://www.gov.pl/zagospodarowanieprzestrzenne/app/StrefaPlanistyczna/PL.ZIPPZP.12052/241715-POG/1POG-22SN/20260609T090400</a>
<b>wydziałenie planistyczne</b>	<a href="https://www.gov.pl/zagospodarowanieprzestrzenne/app/StrefaPlanistyczna/PL.ZIPPZP.12052/241715-POG/1POG-327SJ/20260609T090400">https://www.gov.pl/zagospodarowanieprzestrzenne/app/StrefaPlanistyczna/PL.ZIPPZP.12052/241715-POG/1POG-327SJ/20260609T090400</a>
<b>wydziałenie planistyczne</b>	<a href="https://www.gov.pl/zagospodarowanieprzestrzenne/app/StrefaPlanistyczna/PL.ZIPPZP.12052/241715-POG/1POG-326SJ/20260609T090400">https://www.gov.pl/zagospodarowanieprzestrzenne/app/StrefaPlanistyczna/PL.ZIPPZP.12052/241715-POG/1POG-326SJ/20260609T090400</a>
<b>wydziałenie planistyczne</b>	<a href="https://www.gov.pl/zagospodarowanieprzestrzenne/app/StrefaPlanistyczna/PL.ZIPPZP.12052/241715-POG/1POG-14SP/20260609T090400">https://www.gov.pl/zagospodarowanieprzestrzenne/app/StrefaPlanistyczna/PL.ZIPPZP.12052/241715-POG/1POG-14SP/20260609T090400</a>
<b>wydziałenie planistyczne</b>	<a href="https://www.gov.pl/zagospodarowanieprzestrzenne/app/StrefaPlanistyczna/PL.ZIPPZP.12052/241715-POG/1POG-192SJ/20260609T090400">https://www.gov.pl/zagospodarowanieprzestrzenne/app/StrefaPlanistyczna/PL.ZIPPZP.12052/241715-POG/1POG-192SJ/20260609T090400</a>
<b>wydziałenie planistyczne</b>	<a href="https://www.gov.pl/zagospodarowanieprzestrzenne/app/StrefaPlanistyczna/PL.ZIPPZP.12052/241715-POG/1POG-20SO/20260609T090400">https://www.gov.pl/zagospodarowanieprzestrzenne/app/StrefaPlanistyczna/PL.ZIPPZP.12052/241715-POG/1POG-20SO/20260609T090400</a>

<b>wydziałenie planistyczne</b>	<a href="https://www.gov.pl/zagospodarowanieprzestrzenne/app/StrefaPlanistyczna/PL.ZIPPZP.12052/241715-POG/1POG-2SR/20260609T090400">https://www.gov.pl/zagospodarowanieprzestrzenne/app/StrefaPlanistyczna/PL.ZIPPZP.12052/241715-POG/1POG-2SR/20260609T090400</a>
<b>wydziałenie planistyczne</b>	<a href="https://www.gov.pl/zagospodarowanieprzestrzenne/app/StrefaPlanistyczna/PL.ZIPPZP.12052/241715-POG/1POG-2SN/20260609T090400">https://www.gov.pl/zagospodarowanieprzestrzenne/app/StrefaPlanistyczna/PL.ZIPPZP.12052/241715-POG/1POG-2SN/20260609T090400</a>
<b>wydziałenie planistyczne</b>	<a href="https://www.gov.pl/zagospodarowanieprzestrzenne/app/StrefaPlanistyczna/PL.ZIPPZP.12052/241715-POG/1POG-30SJ/20260609T090400">https://www.gov.pl/zagospodarowanieprzestrzenne/app/StrefaPlanistyczna/PL.ZIPPZP.12052/241715-POG/1POG-30SJ/20260609T090400</a>
<b>wydziałenie planistyczne</b>	<a href="https://www.gov.pl/zagospodarowanieprzestrzenne/app/StrefaPlanistyczna/PL.ZIPPZP.12052/241715-POG/1POG-33SJ/20260609T090400">https://www.gov.pl/zagospodarowanieprzestrzenne/app/StrefaPlanistyczna/PL.ZIPPZP.12052/241715-POG/1POG-33SJ/20260609T090400</a>
<b>wydziałenie planistyczne</b>	<a href="https://www.gov.pl/zagospodarowanieprzestrzenne/app/StrefaPlanistyczna/PL.ZIPPZP.12052/241715-POG/1POG-39SJ/20260609T090400">https://www.gov.pl/zagospodarowanieprzestrzenne/app/StrefaPlanistyczna/PL.ZIPPZP.12052/241715-POG/1POG-39SJ/20260609T090400</a>
<b>wydziałenie planistyczne</b>	<a href="https://www.gov.pl/zagospodarowanieprzestrzenne/app/StrefaPlanistyczna/PL.ZIPPZP.12052/241715-POG/1POG-2SO/20260609T090400">https://www.gov.pl/zagospodarowanieprzestrzenne/app/StrefaPlanistyczna/PL.ZIPPZP.12052/241715-POG/1POG-2SO/20260609T090400</a>
<b>wydziałenie planistyczne</b>	<a href="https://www.gov.pl/zagospodarowanieprzestrzenne/app/StrefaPlanistyczna/PL.ZIPPZP.12052/241715-POG/1POG-48SJ/20260609T090400">https://www.gov.pl/zagospodarowanieprzestrzenne/app/StrefaPlanistyczna/PL.ZIPPZP.12052/241715-POG/1POG-48SJ/20260609T090400</a>
<b>wydziałenie planistyczne</b>	<a href="https://www.gov.pl/zagospodarowanieprzestrzenne/app/StrefaPlanistyczna/PL.ZIPPZP.12052/241715-POG/1POG-58SJ/20260609T090400">https://www.gov.pl/zagospodarowanieprzestrzenne/app/StrefaPlanistyczna/PL.ZIPPZP.12052/241715-POG/1POG-58SJ/20260609T090400</a>
<b>wydziałenie planistyczne</b>	<a href="https://www.gov.pl/zagospodarowanieprzestrzenne/app/StrefaPlanistyczna/PL.ZIPPZP.12052/241715-POG/1POG-52SJ/20260609T090400">https://www.gov.pl/zagospodarowanieprzestrzenne/app/StrefaPlanistyczna/PL.ZIPPZP.12052/241715-POG/1POG-52SJ/20260609T090400</a>
<b>wydziałenie planistyczne</b>	<a href="https://www.gov.pl/zagospodarowanieprzestrzenne/app/StrefaPlanistyczna/PL.ZIPPZP.12052/241715-POG/1POG-51SJ/20260609T090400">https://www.gov.pl/zagospodarowanieprzestrzenne/app/StrefaPlanistyczna/PL.ZIPPZP.12052/241715-POG/1POG-51SJ/20260609T090400</a>
<b>wydziałenie planistyczne</b>	<a href="https://www.gov.pl/zagospodarowanieprzestrzenne/app/StrefaPlanistyczna/PL.ZIPPZP.12052/241715-POG/1POG-5SN/20260609T090400">https://www.gov.pl/zagospodarowanieprzestrzenne/app/StrefaPlanistyczna/PL.ZIPPZP.12052/241715-POG/1POG-5SN/20260609T090400</a>
<b>wydziałenie planistyczne</b>	<a href="https://www.gov.pl/zagospodarowanieprzestrzenne/app/StrefaPlanistyczna/PL.ZIPPZP.12052/241715-POG/1POG-53SJ/20260609T090400">https://www.gov.pl/zagospodarowanieprzestrzenne/app/StrefaPlanistyczna/PL.ZIPPZP.12052/241715-POG/1POG-53SJ/20260609T090400</a>
<b>wydziałenie planistyczne</b>	<a href="https://www.gov.pl/zagospodarowanieprzestrzenne/app/StrefaPlanistyczna/PL.ZIPPZP.12052/241715-POG/1POG-40SU/20260609T090400">https://www.gov.pl/zagospodarowanieprzestrzenne/app/StrefaPlanistyczna/PL.ZIPPZP.12052/241715-POG/1POG-40SU/20260609T090400</a>
<b>wydziałenie planistyczne</b>	<a href="https://www.gov.pl/zagospodarowanieprzestrzenne/app/StrefaPlanistyczna/PL.ZIPPZP.12052/241715-POG/1POG-392SJ/20260609T090400">https://www.gov.pl/zagospodarowanieprzestrzenne/app/StrefaPlanistyczna/PL.ZIPPZP.12052/241715-POG/1POG-392SJ/20260609T090400</a>
<b>wydziałenie planistyczne</b>	<a href="https://www.gov.pl/zagospodarowanieprzestrzenne/app/StrefaPlanistyczna/PL.ZIPPZP.12052/241715-POG/1POG-359SJ/20260609T090400">https://www.gov.pl/zagospodarowanieprzestrzenne/app/StrefaPlanistyczna/PL.ZIPPZP.12052/241715-POG/1POG-359SJ/20260609T090400</a>
<b>wydziałenie planistyczne</b>	<a href="https://www.gov.pl/zagospodarowanieprzestrzenne/app/StrefaPlanistyczna/PL.ZIPPZP.12052/241715-POG/1POG-330SJ/20260609T090400">https://www.gov.pl/zagospodarowanieprzestrzenne/app/StrefaPlanistyczna/PL.ZIPPZP.12052/241715-POG/1POG-330SJ/20260609T090400</a>
<b>wydziałenie planistyczne</b>	<a href="https://www.gov.pl/zagospodarowanieprzestrzenne/app/StrefaPlanistyczna/PL.ZIPPZP.12052/241715-POG/1POG-329SJ/20260609T090400">https://www.gov.pl/zagospodarowanieprzestrzenne/app/StrefaPlanistyczna/PL.ZIPPZP.12052/241715-POG/1POG-329SJ/20260609T090400</a>

<b>wydziałenie planistyczne</b>	<a href="https://www.gov.pl/zagospodarowanieprzestrzenne/app/StrefaPlanistyczna/PL.ZIPPZP.12052/241715-POG/1POG-246SJ/20260609T090400">https://www.gov.pl/zagospodarowanieprzestrzenne/app/StrefaPlanistyczna/PL.ZIPPZP.12052/241715-POG/1POG-246SJ/20260609T090400</a>
<b>wydziałenie planistyczne</b>	<a href="https://www.gov.pl/zagospodarowanieprzestrzenne/app/StrefaPlanistyczna/PL.ZIPPZP.12052/241715-POG/1POG-16SN/20260609T090400">https://www.gov.pl/zagospodarowanieprzestrzenne/app/StrefaPlanistyczna/PL.ZIPPZP.12052/241715-POG/1POG-16SN/20260609T090400</a>
<b>wydziałenie planistyczne</b>	<a href="https://www.gov.pl/zagospodarowanieprzestrzenne/app/StrefaPlanistyczna/PL.ZIPPZP.12052/241715-POG/1POG-16SK/20260609T090400">https://www.gov.pl/zagospodarowanieprzestrzenne/app/StrefaPlanistyczna/PL.ZIPPZP.12052/241715-POG/1POG-16SK/20260609T090400</a>
<b>wydziałenie planistyczne</b>	<a href="https://www.gov.pl/zagospodarowanieprzestrzenne/app/StrefaPlanistyczna/PL.ZIPPZP.12052/241715-POG/1POG-25SP/20260609T090400">https://www.gov.pl/zagospodarowanieprzestrzenne/app/StrefaPlanistyczna/PL.ZIPPZP.12052/241715-POG/1POG-25SP/20260609T090400</a>
<b>wydziałenie planistyczne</b>	<a href="https://www.gov.pl/zagospodarowanieprzestrzenne/app/StrefaPlanistyczna/PL.ZIPPZP.12052/241715-POG/1POG-271SJ/20260609T090400">https://www.gov.pl/zagospodarowanieprzestrzenne/app/StrefaPlanistyczna/PL.ZIPPZP.12052/241715-POG/1POG-271SJ/20260609T090400</a>
<b>wydziałenie planistyczne</b>	<a href="https://www.gov.pl/zagospodarowanieprzestrzenne/app/StrefaPlanistyczna/PL.ZIPPZP.12052/241715-POG/1POG-19SO/20260609T090400">https://www.gov.pl/zagospodarowanieprzestrzenne/app/StrefaPlanistyczna/PL.ZIPPZP.12052/241715-POG/1POG-19SO/20260609T090400</a>
<b>wydziałenie planistyczne</b>	<a href="https://www.gov.pl/zagospodarowanieprzestrzenne/app/StrefaPlanistyczna/PL.ZIPPZP.12052/241715-POG/1POG-154SJ/20260609T090400">https://www.gov.pl/zagospodarowanieprzestrzenne/app/StrefaPlanistyczna/PL.ZIPPZP.12052/241715-POG/1POG-154SJ/20260609T090400</a>
<b>wydziałenie planistyczne</b>	<a href="https://www.gov.pl/zagospodarowanieprzestrzenne/app/StrefaPlanistyczna/PL.ZIPPZP.12052/241715-POG/1POG-210SJ/20260609T090400">https://www.gov.pl/zagospodarowanieprzestrzenne/app/StrefaPlanistyczna/PL.ZIPPZP.12052/241715-POG/1POG-210SJ/20260609T090400</a>
<b>wydziałenie planistyczne</b>	<a href="https://www.gov.pl/zagospodarowanieprzestrzenne/app/StrefaPlanistyczna/PL.ZIPPZP.12052/241715-POG/1POG-166SJ/20260609T090400">https://www.gov.pl/zagospodarowanieprzestrzenne/app/StrefaPlanistyczna/PL.ZIPPZP.12052/241715-POG/1POG-166SJ/20260609T090400</a>
<b>wydziałenie planistyczne</b>	<a href="https://www.gov.pl/zagospodarowanieprzestrzenne/app/StrefaPlanistyczna/PL.ZIPPZP.12052/241715-POG/1POG-301SJ/20260609T090400">https://www.gov.pl/zagospodarowanieprzestrzenne/app/StrefaPlanistyczna/PL.ZIPPZP.12052/241715-POG/1POG-301SJ/20260609T090400</a>
<b>wydziałenie planistyczne</b>	<a href="https://www.gov.pl/zagospodarowanieprzestrzenne/app/StrefaPlanistyczna/PL.ZIPPZP.12052/241715-POG/1POG-25SN/20260609T090400">https://www.gov.pl/zagospodarowanieprzestrzenne/app/StrefaPlanistyczna/PL.ZIPPZP.12052/241715-POG/1POG-25SN/20260609T090400</a>
<b>wydziałenie planistyczne</b>	<a href="https://www.gov.pl/zagospodarowanieprzestrzenne/app/StrefaPlanistyczna/PL.ZIPPZP.12052/241715-POG/1POG-86SJ/20260609T090400">https://www.gov.pl/zagospodarowanieprzestrzenne/app/StrefaPlanistyczna/PL.ZIPPZP.12052/241715-POG/1POG-86SJ/20260609T090400</a>
<b>wydziałenie planistyczne</b>	<a href="https://www.gov.pl/zagospodarowanieprzestrzenne/app/StrefaPlanistyczna/PL.ZIPPZP.12052/241715-POG/1POG-22SJ/20260609T090400">https://www.gov.pl/zagospodarowanieprzestrzenne/app/StrefaPlanistyczna/PL.ZIPPZP.12052/241715-POG/1POG-22SJ/20260609T090400</a>
<b>wydziałenie planistyczne</b>	<a href="https://www.gov.pl/zagospodarowanieprzestrzenne/app/StrefaPlanistyczna/PL.ZIPPZP.12052/241715-POG/1POG-56SJ/20260609T090400">https://www.gov.pl/zagospodarowanieprzestrzenne/app/StrefaPlanistyczna/PL.ZIPPZP.12052/241715-POG/1POG-56SJ/20260609T090400</a>
<b>wydziałenie planistyczne</b>	<a href="https://www.gov.pl/zagospodarowanieprzestrzenne/app/StrefaPlanistyczna/PL.ZIPPZP.12052/241715-POG/1POG-3SO/20260609T090400">https://www.gov.pl/zagospodarowanieprzestrzenne/app/StrefaPlanistyczna/PL.ZIPPZP.12052/241715-POG/1POG-3SO/20260609T090400</a>
<b>wydziałenie planistyczne</b>	<a href="https://www.gov.pl/zagospodarowanieprzestrzenne/app/StrefaPlanistyczna/PL.ZIPPZP.12052/241715-POG/1POG-109SJ/20260609T090400">https://www.gov.pl/zagospodarowanieprzestrzenne/app/StrefaPlanistyczna/PL.ZIPPZP.12052/241715-POG/1POG-109SJ/20260609T090400</a>
<b>wydziałenie planistyczne</b>	<a href="https://www.gov.pl/zagospodarowanieprzestrzenne/app/StrefaPlanistyczna/PL.ZIPPZP.12052/241715-POG/1POG-4SR/20260609T090400">https://www.gov.pl/zagospodarowanieprzestrzenne/app/StrefaPlanistyczna/PL.ZIPPZP.12052/241715-POG/1POG-4SR/20260609T090400</a>

<b>wydziałenie planistyczne</b>	<a href="https://www.gov.pl/zagospodarowanieprzestrzenne/app/StrefaPlanistyczna/PL.ZIPPZP.12052/241715-POG/1POG-3SR/20260609T090400">https://www.gov.pl/zagospodarowanieprzestrzenne/app/StrefaPlanistyczna/PL.ZIPPZP.12052/241715-POG/1POG-3SR/20260609T090400</a>
<b>wydziałenie planistyczne</b>	<a href="https://www.gov.pl/zagospodarowanieprzestrzenne/app/StrefaPlanistyczna/PL.ZIPPZP.12052/241715-POG/1POG-173SJ/20260609T090400">https://www.gov.pl/zagospodarowanieprzestrzenne/app/StrefaPlanistyczna/PL.ZIPPZP.12052/241715-POG/1POG-173SJ/20260609T090400</a>
<b>wydziałenie planistyczne</b>	<a href="https://www.gov.pl/zagospodarowanieprzestrzenne/app/StrefaPlanistyczna/PL.ZIPPZP.12052/241715-POG/1POG-29SO/20260609T090400">https://www.gov.pl/zagospodarowanieprzestrzenne/app/StrefaPlanistyczna/PL.ZIPPZP.12052/241715-POG/1POG-29SO/20260609T090400</a>
<b>wydziałenie planistyczne</b>	<a href="https://www.gov.pl/zagospodarowanieprzestrzenne/app/StrefaPlanistyczna/PL.ZIPPZP.12052/241715-POG/1POG-11SK/20260609T090400">https://www.gov.pl/zagospodarowanieprzestrzenne/app/StrefaPlanistyczna/PL.ZIPPZP.12052/241715-POG/1POG-11SK/20260609T090400</a>
<b>wydziałenie planistyczne</b>	<a href="https://www.gov.pl/zagospodarowanieprzestrzenne/app/StrefaPlanistyczna/PL.ZIPPZP.12052/241715-POG/1POG-28SO/20260609T090400">https://www.gov.pl/zagospodarowanieprzestrzenne/app/StrefaPlanistyczna/PL.ZIPPZP.12052/241715-POG/1POG-28SO/20260609T090400</a>
<b>wydziałenie planistyczne</b>	<a href="https://www.gov.pl/zagospodarowanieprzestrzenne/app/StrefaPlanistyczna/PL.ZIPPZP.12052/241715-POG/1POG-29SU/20260609T090400">https://www.gov.pl/zagospodarowanieprzestrzenne/app/StrefaPlanistyczna/PL.ZIPPZP.12052/241715-POG/1POG-29SU/20260609T090400</a>
<b>wydziałenie planistyczne</b>	<a href="https://www.gov.pl/zagospodarowanieprzestrzenne/app/StrefaPlanistyczna/PL.ZIPPZP.12052/241715-POG/1POG-68SJ/20260609T090400">https://www.gov.pl/zagospodarowanieprzestrzenne/app/StrefaPlanistyczna/PL.ZIPPZP.12052/241715-POG/1POG-68SJ/20260609T090400</a>
<b>wydziałenie planistyczne</b>	<a href="https://www.gov.pl/zagospodarowanieprzestrzenne/app/StrefaPlanistyczna/PL.ZIPPZP.12052/241715-POG/1POG-79SJ/20260609T090400">https://www.gov.pl/zagospodarowanieprzestrzenne/app/StrefaPlanistyczna/PL.ZIPPZP.12052/241715-POG/1POG-79SJ/20260609T090400</a>
<b>wydziałenie planistyczne</b>	<a href="https://www.gov.pl/zagospodarowanieprzestrzenne/app/StrefaPlanistyczna/PL.ZIPPZP.12052/241715-POG/1POG-25SO/20260609T090400">https://www.gov.pl/zagospodarowanieprzestrzenne/app/StrefaPlanistyczna/PL.ZIPPZP.12052/241715-POG/1POG-25SO/20260609T090400</a>
<b>wydziałenie planistyczne</b>	<a href="https://www.gov.pl/zagospodarowanieprzestrzenne/app/StrefaPlanistyczna/PL.ZIPPZP.12052/241715-POG/1POG-14SW/20260609T090400">https://www.gov.pl/zagospodarowanieprzestrzenne/app/StrefaPlanistyczna/PL.ZIPPZP.12052/241715-POG/1POG-14SW/20260609T090400</a>
<b>wydziałenie planistyczne</b>	<a href="https://www.gov.pl/zagospodarowanieprzestrzenne/app/StrefaPlanistyczna/PL.ZIPPZP.12052/241715-POG/1POG-11SW/20260609T090400">https://www.gov.pl/zagospodarowanieprzestrzenne/app/StrefaPlanistyczna/PL.ZIPPZP.12052/241715-POG/1POG-11SW/20260609T090400</a>
<b>wydziałenie planistyczne</b>	<a href="https://www.gov.pl/zagospodarowanieprzestrzenne/app/StrefaPlanistyczna/PL.ZIPPZP.12052/241715-POG/1POG-129SJ/20260609T090400">https://www.gov.pl/zagospodarowanieprzestrzenne/app/StrefaPlanistyczna/PL.ZIPPZP.12052/241715-POG/1POG-129SJ/20260609T090400</a>
<b>wydziałenie planistyczne</b>	<a href="https://www.gov.pl/zagospodarowanieprzestrzenne/app/StrefaPlanistyczna/PL.ZIPPZP.12052/241715-POG/1POG-122SJ/20260609T090400">https://www.gov.pl/zagospodarowanieprzestrzenne/app/StrefaPlanistyczna/PL.ZIPPZP.12052/241715-POG/1POG-122SJ/20260609T090400</a>
<b>wydziałenie planistyczne</b>	<a href="https://www.gov.pl/zagospodarowanieprzestrzenne/app/StrefaPlanistyczna/PL.ZIPPZP.12052/241715-POG/1POG-121SJ/20260609T090400">https://www.gov.pl/zagospodarowanieprzestrzenne/app/StrefaPlanistyczna/PL.ZIPPZP.12052/241715-POG/1POG-121SJ/20260609T090400</a>
<b>wydziałenie planistyczne</b>	<a href="https://www.gov.pl/zagospodarowanieprzestrzenne/app/StrefaPlanistyczna/PL.ZIPPZP.12052/241715-POG/1POG-118SJ/20260609T090400">https://www.gov.pl/zagospodarowanieprzestrzenne/app/StrefaPlanistyczna/PL.ZIPPZP.12052/241715-POG/1POG-118SJ/20260609T090400</a>
<b>wydziałenie planistyczne</b>	<a href="https://www.gov.pl/zagospodarowanieprzestrzenne/app/StrefaPlanistyczna/PL.ZIPPZP.12052/241715-POG/1POG-15SO/20260609T090400">https://www.gov.pl/zagospodarowanieprzestrzenne/app/StrefaPlanistyczna/PL.ZIPPZP.12052/241715-POG/1POG-15SO/20260609T090400</a>
<b>wydziałenie planistyczne</b>	<a href="https://www.gov.pl/zagospodarowanieprzestrzenne/app/StrefaPlanistyczna/PL.ZIPPZP.12052/241715-POG/1POG-148SJ/20260609T090400">https://www.gov.pl/zagospodarowanieprzestrzenne/app/StrefaPlanistyczna/PL.ZIPPZP.12052/241715-POG/1POG-148SJ/20260609T090400</a>

<b>wydziałenie planistyczne</b>	<a href="https://www.gov.pl/zagospodarowanieprzestrzenne/app/StrefaPlanistyczna/PL.ZIPPZP.12052/241715-POG/1POG-182SJ/20260609T090400">https://www.gov.pl/zagospodarowanieprzestrzenne/app/StrefaPlanistyczna/PL.ZIPPZP.12052/241715-POG/1POG-182SJ/20260609T090400</a>
<b>wydziałenie planistyczne</b>	<a href="https://www.gov.pl/zagospodarowanieprzestrzenne/app/StrefaPlanistyczna/PL.ZIPPZP.12052/241715-POG/1POG-185SJ/20260609T090400">https://www.gov.pl/zagospodarowanieprzestrzenne/app/StrefaPlanistyczna/PL.ZIPPZP.12052/241715-POG/1POG-185SJ/20260609T090400</a>
<b>wydziałenie planistyczne</b>	<a href="https://www.gov.pl/zagospodarowanieprzestrzenne/app/StrefaPlanistyczna/PL.ZIPPZP.12052/241715-POG/1POG-17SW/20260609T090400">https://www.gov.pl/zagospodarowanieprzestrzenne/app/StrefaPlanistyczna/PL.ZIPPZP.12052/241715-POG/1POG-17SW/20260609T090400</a>
<b>wydziałenie planistyczne</b>	<a href="https://www.gov.pl/zagospodarowanieprzestrzenne/app/StrefaPlanistyczna/PL.ZIPPZP.12052/241715-POG/1POG-190SJ/20260609T090400">https://www.gov.pl/zagospodarowanieprzestrzenne/app/StrefaPlanistyczna/PL.ZIPPZP.12052/241715-POG/1POG-190SJ/20260609T090400</a>
<b>wydziałenie planistyczne</b>	<a href="https://www.gov.pl/zagospodarowanieprzestrzenne/app/StrefaPlanistyczna/PL.ZIPPZP.12052/241715-POG/1POG-187SJ/20260609T090400">https://www.gov.pl/zagospodarowanieprzestrzenne/app/StrefaPlanistyczna/PL.ZIPPZP.12052/241715-POG/1POG-187SJ/20260609T090400</a>
<b>wydziałenie planistyczne</b>	<a href="https://www.gov.pl/zagospodarowanieprzestrzenne/app/StrefaPlanistyczna/PL.ZIPPZP.12052/241715-POG/1POG-18SO/20260609T090400">https://www.gov.pl/zagospodarowanieprzestrzenne/app/StrefaPlanistyczna/PL.ZIPPZP.12052/241715-POG/1POG-18SO/20260609T090400</a>
<b>wydziałenie planistyczne</b>	<a href="https://www.gov.pl/zagospodarowanieprzestrzenne/app/StrefaPlanistyczna/PL.ZIPPZP.12052/241715-POG/1POG-16SW/20260609T090400">https://www.gov.pl/zagospodarowanieprzestrzenne/app/StrefaPlanistyczna/PL.ZIPPZP.12052/241715-POG/1POG-16SW/20260609T090400</a>
<b>wydziałenie planistyczne</b>	<a href="https://www.gov.pl/zagospodarowanieprzestrzenne/app/StrefaPlanistyczna/PL.ZIPPZP.12052/241715-POG/1POG-82SJ/20260609T090400">https://www.gov.pl/zagospodarowanieprzestrzenne/app/StrefaPlanistyczna/PL.ZIPPZP.12052/241715-POG/1POG-82SJ/20260609T090400</a>
<b>wydziałenie planistyczne</b>	<a href="https://www.gov.pl/zagospodarowanieprzestrzenne/app/StrefaPlanistyczna/PL.ZIPPZP.12052/241715-POG/1POG-81SJ/20260609T090400">https://www.gov.pl/zagospodarowanieprzestrzenne/app/StrefaPlanistyczna/PL.ZIPPZP.12052/241715-POG/1POG-81SJ/20260609T090400</a>
<b>wydziałenie planistyczne</b>	<a href="https://www.gov.pl/zagospodarowanieprzestrzenne/app/StrefaPlanistyczna/PL.ZIPPZP.12052/241715-POG/1POG-11SO/20260609T090400">https://www.gov.pl/zagospodarowanieprzestrzenne/app/StrefaPlanistyczna/PL.ZIPPZP.12052/241715-POG/1POG-11SO/20260609T090400</a>
<b>wydziałenie planistyczne</b>	<a href="https://www.gov.pl/zagospodarowanieprzestrzenne/app/StrefaPlanistyczna/PL.ZIPPZP.12052/241715-POG/1POG-13SO/20260609T090400">https://www.gov.pl/zagospodarowanieprzestrzenne/app/StrefaPlanistyczna/PL.ZIPPZP.12052/241715-POG/1POG-13SO/20260609T090400</a>
<b>wydziałenie planistyczne</b>	<a href="https://www.gov.pl/zagospodarowanieprzestrzenne/app/StrefaPlanistyczna/PL.ZIPPZP.12052/241715-POG/1POG-101SJ/20260609T090400">https://www.gov.pl/zagospodarowanieprzestrzenne/app/StrefaPlanistyczna/PL.ZIPPZP.12052/241715-POG/1POG-101SJ/20260609T090400</a>
<b>wydziałenie planistyczne</b>	<a href="https://www.gov.pl/zagospodarowanieprzestrzenne/app/StrefaPlanistyczna/PL.ZIPPZP.12052/241715-POG/1POG-104SJ/20260609T090400">https://www.gov.pl/zagospodarowanieprzestrzenne/app/StrefaPlanistyczna/PL.ZIPPZP.12052/241715-POG/1POG-104SJ/20260609T090400</a>
<b>wydziałenie planistyczne</b>	<a href="https://www.gov.pl/zagospodarowanieprzestrzenne/app/StrefaPlanistyczna/PL.ZIPPZP.12052/241715-POG/1POG-198SJ/20260609T090400">https://www.gov.pl/zagospodarowanieprzestrzenne/app/StrefaPlanistyczna/PL.ZIPPZP.12052/241715-POG/1POG-198SJ/20260609T090400</a>
<b>wydziałenie planistyczne</b>	<a href="https://www.gov.pl/zagospodarowanieprzestrzenne/app/StrefaPlanistyczna/PL.ZIPPZP.12052/241715-POG/1POG-69SJ/20260609T090400">https://www.gov.pl/zagospodarowanieprzestrzenne/app/StrefaPlanistyczna/PL.ZIPPZP.12052/241715-POG/1POG-69SJ/20260609T090400</a>
<b>wydziałenie planistyczne</b>	<a href="https://www.gov.pl/zagospodarowanieprzestrzenne/app/StrefaPlanistyczna/PL.ZIPPZP.12052/241715-POG/1POG-64SJ/20260609T090400">https://www.gov.pl/zagospodarowanieprzestrzenne/app/StrefaPlanistyczna/PL.ZIPPZP.12052/241715-POG/1POG-64SJ/20260609T090400</a>
<b>wydziałenie planistyczne</b>	<a href="https://www.gov.pl/zagospodarowanieprzestrzenne/app/StrefaPlanistyczna/PL.ZIPPZP.12052/241715-POG/1POG-62SJ/20260609T090400">https://www.gov.pl/zagospodarowanieprzestrzenne/app/StrefaPlanistyczna/PL.ZIPPZP.12052/241715-POG/1POG-62SJ/20260609T090400</a>

<b>wydziałenie planistyczne</b>	<a href="https://www.gov.pl/zagospodarowanieprzestrzenne/app/StrefaPlanistyczna/PL.ZIPPZP.12052/241715-POG/1POG-23SJ/20260609T090400">https://www.gov.pl/zagospodarowanieprzestrzenne/app/StrefaPlanistyczna/PL.ZIPPZP.12052/241715-POG/1POG-23SJ/20260609T090400</a>
<b>wydziałenie planistyczne</b>	<a href="https://www.gov.pl/zagospodarowanieprzestrzenne/app/StrefaPlanistyczna/PL.ZIPPZP.12052/241715-POG/1POG-6SJ/20260609T090400">https://www.gov.pl/zagospodarowanieprzestrzenne/app/StrefaPlanistyczna/PL.ZIPPZP.12052/241715-POG/1POG-6SJ/20260609T090400</a>
<b>wydziałenie planistyczne</b>	<a href="https://www.gov.pl/zagospodarowanieprzestrzenne/app/StrefaPlanistyczna/PL.ZIPPZP.12052/241715-POG/1POG-362SJ/20260609T090400">https://www.gov.pl/zagospodarowanieprzestrzenne/app/StrefaPlanistyczna/PL.ZIPPZP.12052/241715-POG/1POG-362SJ/20260609T090400</a>
<b>wydziałenie planistyczne</b>	<a href="https://www.gov.pl/zagospodarowanieprzestrzenne/app/StrefaPlanistyczna/PL.ZIPPZP.12052/241715-POG/1POG-363SJ/20260609T090400">https://www.gov.pl/zagospodarowanieprzestrzenne/app/StrefaPlanistyczna/PL.ZIPPZP.12052/241715-POG/1POG-363SJ/20260609T090400</a>
<b>wydziałenie planistyczne</b>	<a href="https://www.gov.pl/zagospodarowanieprzestrzenne/app/StrefaPlanistyczna/PL.ZIPPZP.12052/241715-POG/1POG-351SJ/20260609T090400">https://www.gov.pl/zagospodarowanieprzestrzenne/app/StrefaPlanistyczna/PL.ZIPPZP.12052/241715-POG/1POG-351SJ/20260609T090400</a>
<b>wydziałenie planistyczne</b>	<a href="https://www.gov.pl/zagospodarowanieprzestrzenne/app/StrefaPlanistyczna/PL.ZIPPZP.12052/241715-POG/1POG-135SJ/20260609T090400">https://www.gov.pl/zagospodarowanieprzestrzenne/app/StrefaPlanistyczna/PL.ZIPPZP.12052/241715-POG/1POG-135SJ/20260609T090400</a>
<b>wydziałenie planistyczne</b>	<a href="https://www.gov.pl/zagospodarowanieprzestrzenne/app/StrefaPlanistyczna/PL.ZIPPZP.12052/241715-POG/1POG-144SJ/20260609T090400">https://www.gov.pl/zagospodarowanieprzestrzenne/app/StrefaPlanistyczna/PL.ZIPPZP.12052/241715-POG/1POG-144SJ/20260609T090400</a>
<b>wydziałenie planistyczne</b>	<a href="https://www.gov.pl/zagospodarowanieprzestrzenne/app/StrefaPlanistyczna/PL.ZIPPZP.12052/241715-POG/1POG-146SJ/20260609T090400">https://www.gov.pl/zagospodarowanieprzestrzenne/app/StrefaPlanistyczna/PL.ZIPPZP.12052/241715-POG/1POG-146SJ/20260609T090400</a>
<b>wydziałenie planistyczne</b>	<a href="https://www.gov.pl/zagospodarowanieprzestrzenne/app/StrefaPlanistyczna/PL.ZIPPZP.12052/241715-POG/1POG-151SJ/20260609T090400">https://www.gov.pl/zagospodarowanieprzestrzenne/app/StrefaPlanistyczna/PL.ZIPPZP.12052/241715-POG/1POG-151SJ/20260609T090400</a>
<b>wydziałenie planistyczne</b>	<a href="https://www.gov.pl/zagospodarowanieprzestrzenne/app/StrefaPlanistyczna/PL.ZIPPZP.12052/241715-POG/1POG-155SJ/20260609T090400">https://www.gov.pl/zagospodarowanieprzestrzenne/app/StrefaPlanistyczna/PL.ZIPPZP.12052/241715-POG/1POG-155SJ/20260609T090400</a>
<b>wydziałenie planistyczne</b>	<a href="https://www.gov.pl/zagospodarowanieprzestrzenne/app/StrefaPlanistyczna/PL.ZIPPZP.12052/241715-POG/1POG-108SJ/20260609T090400">https://www.gov.pl/zagospodarowanieprzestrzenne/app/StrefaPlanistyczna/PL.ZIPPZP.12052/241715-POG/1POG-108SJ/20260609T090400</a>
<b>wydziałenie planistyczne</b>	<a href="https://www.gov.pl/zagospodarowanieprzestrzenne/app/StrefaPlanistyczna/PL.ZIPPZP.12052/241715-POG/1POG-376SJ/20260609T090400">https://www.gov.pl/zagospodarowanieprzestrzenne/app/StrefaPlanistyczna/PL.ZIPPZP.12052/241715-POG/1POG-376SJ/20260609T090400</a>
<b>wydziałenie planistyczne</b>	<a href="https://www.gov.pl/zagospodarowanieprzestrzenne/app/StrefaPlanistyczna/PL.ZIPPZP.12052/241715-POG/1POG-373SJ/20260609T090400">https://www.gov.pl/zagospodarowanieprzestrzenne/app/StrefaPlanistyczna/PL.ZIPPZP.12052/241715-POG/1POG-373SJ/20260609T090400</a>
<b>wydziałenie planistyczne</b>	<a href="https://www.gov.pl/zagospodarowanieprzestrzenne/app/StrefaPlanistyczna/PL.ZIPPZP.12052/241715-POG/1POG-372SJ/20260609T090400">https://www.gov.pl/zagospodarowanieprzestrzenne/app/StrefaPlanistyczna/PL.ZIPPZP.12052/241715-POG/1POG-372SJ/20260609T090400</a>
<b>wydziałenie planistyczne</b>	<a href="https://www.gov.pl/zagospodarowanieprzestrzenne/app/StrefaPlanistyczna/PL.ZIPPZP.12052/241715-POG/1POG-269SJ/20260609T090400">https://www.gov.pl/zagospodarowanieprzestrzenne/app/StrefaPlanistyczna/PL.ZIPPZP.12052/241715-POG/1POG-269SJ/20260609T090400</a>
<b>wydziałenie planistyczne</b>	<a href="https://www.gov.pl/zagospodarowanieprzestrzenne/app/StrefaPlanistyczna/PL.ZIPPZP.12052/241715-POG/1POG-268SJ/20260609T090400">https://www.gov.pl/zagospodarowanieprzestrzenne/app/StrefaPlanistyczna/PL.ZIPPZP.12052/241715-POG/1POG-268SJ/20260609T090400</a>
<b>wydziałenie planistyczne</b>	<a href="https://www.gov.pl/zagospodarowanieprzestrzenne/app/StrefaPlanistyczna/PL.ZIPPZP.12052/241715-POG/1POG-228SJ/20260609T090400">https://www.gov.pl/zagospodarowanieprzestrzenne/app/StrefaPlanistyczna/PL.ZIPPZP.12052/241715-POG/1POG-228SJ/20260609T090400</a>

<b>wydziałenie planistyczne</b>	<a href="https://www.gov.pl/zagospodarowanieprzestrzenne/app/StrefaPlanistyczna/PL.ZIPPZP.12052/241715-POG/1POG-202Sj/20260609T090400">https://www.gov.pl/zagospodarowanieprzestrzenne/app/StrefaPlanistyczna/PL.ZIPPZP.12052/241715-POG/1POG-202Sj/20260609T090400</a>
<b>wydziałenie planistyczne</b>	<a href="https://www.gov.pl/zagospodarowanieprzestrzenne/app/StrefaPlanistyczna/PL.ZIPPZP.12052/241715-POG/1POG-264Sj/20260609T090400">https://www.gov.pl/zagospodarowanieprzestrzenne/app/StrefaPlanistyczna/PL.ZIPPZP.12052/241715-POG/1POG-264Sj/20260609T090400</a>
<b>wydziałenie planistyczne</b>	<a href="https://www.gov.pl/zagospodarowanieprzestrzenne/app/StrefaPlanistyczna/PL.ZIPPZP.12052/241715-POG/1POG-266Sj/20260609T090400">https://www.gov.pl/zagospodarowanieprzestrzenne/app/StrefaPlanistyczna/PL.ZIPPZP.12052/241715-POG/1POG-266Sj/20260609T090400</a>
<b>wydziałenie planistyczne</b>	<a href="https://www.gov.pl/zagospodarowanieprzestrzenne/app/StrefaPlanistyczna/PL.ZIPPZP.12052/241715-POG/1POG-258Sj/20260609T090400">https://www.gov.pl/zagospodarowanieprzestrzenne/app/StrefaPlanistyczna/PL.ZIPPZP.12052/241715-POG/1POG-258Sj/20260609T090400</a>
<b>wydziałenie planistyczne</b>	<a href="https://www.gov.pl/zagospodarowanieprzestrzenne/app/StrefaPlanistyczna/PL.ZIPPZP.12052/241715-POG/1POG-163Sj/20260609T090400">https://www.gov.pl/zagospodarowanieprzestrzenne/app/StrefaPlanistyczna/PL.ZIPPZP.12052/241715-POG/1POG-163Sj/20260609T090400</a>
<b>wydziałenie planistyczne</b>	<a href="https://www.gov.pl/zagospodarowanieprzestrzenne/app/StrefaPlanistyczna/PL.ZIPPZP.12052/241715-POG/1POG-54Sj/20260609T090400">https://www.gov.pl/zagospodarowanieprzestrzenne/app/StrefaPlanistyczna/PL.ZIPPZP.12052/241715-POG/1POG-54Sj/20260609T090400</a>
<b>wydziałenie planistyczne</b>	<a href="https://www.gov.pl/zagospodarowanieprzestrzenne/app/StrefaPlanistyczna/PL.ZIPPZP.12052/241715-POG/1POG-29Sj/20260609T090400">https://www.gov.pl/zagospodarowanieprzestrzenne/app/StrefaPlanistyczna/PL.ZIPPZP.12052/241715-POG/1POG-29Sj/20260609T090400</a>
<b>wydziałenie planistyczne</b>	<a href="https://www.gov.pl/zagospodarowanieprzestrzenne/app/StrefaPlanistyczna/PL.ZIPPZP.12052/241715-POG/1POG-75Sj/20260609T090400">https://www.gov.pl/zagospodarowanieprzestrzenne/app/StrefaPlanistyczna/PL.ZIPPZP.12052/241715-POG/1POG-75Sj/20260609T090400</a>
<b>wydziałenie planistyczne</b>	<a href="https://www.gov.pl/zagospodarowanieprzestrzenne/app/StrefaPlanistyczna/PL.ZIPPZP.12052/241715-POG/1POG-77Sj/20260609T090400">https://www.gov.pl/zagospodarowanieprzestrzenne/app/StrefaPlanistyczna/PL.ZIPPZP.12052/241715-POG/1POG-77Sj/20260609T090400</a>
<b>wydziałenie planistyczne</b>	<a href="https://www.gov.pl/zagospodarowanieprzestrzenne/app/StrefaPlanistyczna/PL.ZIPPZP.12052/241715-POG/1POG-78Sj/20260609T090400">https://www.gov.pl/zagospodarowanieprzestrzenne/app/StrefaPlanistyczna/PL.ZIPPZP.12052/241715-POG/1POG-78Sj/20260609T090400</a>
<b>wydziałenie planistyczne</b>	<a href="https://www.gov.pl/zagospodarowanieprzestrzenne/app/StrefaPlanistyczna/PL.ZIPPZP.12052/241715-POG/1POG-80Sj/20260609T090400">https://www.gov.pl/zagospodarowanieprzestrzenne/app/StrefaPlanistyczna/PL.ZIPPZP.12052/241715-POG/1POG-80Sj/20260609T090400</a>
<b>wydziałenie planistyczne</b>	<a href="https://www.gov.pl/zagospodarowanieprzestrzenne/app/StrefaPlanistyczna/PL.ZIPPZP.12052/241715-POG/1POG-35Sj/20260609T090400">https://www.gov.pl/zagospodarowanieprzestrzenne/app/StrefaPlanistyczna/PL.ZIPPZP.12052/241715-POG/1POG-35Sj/20260609T090400</a>
<b>wydziałenie planistyczne</b>	<a href="https://www.gov.pl/zagospodarowanieprzestrzenne/app/StrefaPlanistyczna/PL.ZIPPZP.12052/241715-POG/1POG-40Sj/20260609T090400">https://www.gov.pl/zagospodarowanieprzestrzenne/app/StrefaPlanistyczna/PL.ZIPPZP.12052/241715-POG/1POG-40Sj/20260609T090400</a>
<b>wydziałenie planistyczne</b>	<a href="https://www.gov.pl/zagospodarowanieprzestrzenne/app/StrefaPlanistyczna/PL.ZIPPZP.12052/241715-POG/1POG-37Sj/20260609T090400">https://www.gov.pl/zagospodarowanieprzestrzenne/app/StrefaPlanistyczna/PL.ZIPPZP.12052/241715-POG/1POG-37Sj/20260609T090400</a>
<b>wydziałenie planistyczne</b>	<a href="https://www.gov.pl/zagospodarowanieprzestrzenne/app/StrefaPlanistyczna/PL.ZIPPZP.12052/241715-POG/1POG-36Sj/20260609T090400">https://www.gov.pl/zagospodarowanieprzestrzenne/app/StrefaPlanistyczna/PL.ZIPPZP.12052/241715-POG/1POG-36Sj/20260609T090400</a>
<b>wydziałenie planistyczne</b>	<a href="https://www.gov.pl/zagospodarowanieprzestrzenne/app/StrefaPlanistyczna/PL.ZIPPZP.12052/241715-POG/1POG-34Sj/20260609T090400">https://www.gov.pl/zagospodarowanieprzestrzenne/app/StrefaPlanistyczna/PL.ZIPPZP.12052/241715-POG/1POG-34Sj/20260609T090400</a>
<b>wydziałenie planistyczne</b>	<a href="https://www.gov.pl/zagospodarowanieprzestrzenne/app/StrefaPlanistyczna/PL.ZIPPZP.12052/241715-POG/1POG-9SW/20260609T090400">https://www.gov.pl/zagospodarowanieprzestrzenne/app/StrefaPlanistyczna/PL.ZIPPZP.12052/241715-POG/1POG-9SW/20260609T090400</a>

<b>wydziałenie planistyczne</b>	<a href="https://www.gov.pl/zagospodarowanieprzestrzenne/app/StrefaPlanistyczna/PL.ZIPPZP.12052/241715-POG/1POG-8SN/20260609T090400">https://www.gov.pl/zagospodarowanieprzestrzenne/app/StrefaPlanistyczna/PL.ZIPPZP.12052/241715-POG/1POG-8SN/20260609T090400</a>
<b>wydziałenie planistyczne</b>	<a href="https://www.gov.pl/zagospodarowanieprzestrzenne/app/StrefaPlanistyczna/PL.ZIPPZP.12052/241715-POG/1POG-18SN/20260609T090400">https://www.gov.pl/zagospodarowanieprzestrzenne/app/StrefaPlanistyczna/PL.ZIPPZP.12052/241715-POG/1POG-18SN/20260609T090400</a>
<b>wydziałenie planistyczne</b>	<a href="https://www.gov.pl/zagospodarowanieprzestrzenne/app/StrefaPlanistyczna/PL.ZIPPZP.12052/241715-POG/1POG-23SN/20260609T090400">https://www.gov.pl/zagospodarowanieprzestrzenne/app/StrefaPlanistyczna/PL.ZIPPZP.12052/241715-POG/1POG-23SN/20260609T090400</a>
<b>wydziałenie planistyczne</b>	<a href="https://www.gov.pl/zagospodarowanieprzestrzenne/app/StrefaPlanistyczna/PL.ZIPPZP.12052/241715-POG/1POG-11SU/20260609T090400">https://www.gov.pl/zagospodarowanieprzestrzenne/app/StrefaPlanistyczna/PL.ZIPPZP.12052/241715-POG/1POG-11SU/20260609T090400</a>
<b>wydziałenie planistyczne</b>	<a href="https://www.gov.pl/zagospodarowanieprzestrzenne/app/StrefaPlanistyczna/PL.ZIPPZP.12052/241715-POG/1POG-12SU/20260609T090400">https://www.gov.pl/zagospodarowanieprzestrzenne/app/StrefaPlanistyczna/PL.ZIPPZP.12052/241715-POG/1POG-12SU/20260609T090400</a>
<b>wydziałenie planistyczne</b>	<a href="https://www.gov.pl/zagospodarowanieprzestrzenne/app/StrefaPlanistyczna/PL.ZIPPZP.12052/241715-POG/1POG-14SU/20260609T090400">https://www.gov.pl/zagospodarowanieprzestrzenne/app/StrefaPlanistyczna/PL.ZIPPZP.12052/241715-POG/1POG-14SU/20260609T090400</a>
<b>wydziałenie planistyczne</b>	<a href="https://www.gov.pl/zagospodarowanieprzestrzenne/app/StrefaPlanistyczna/PL.ZIPPZP.12052/241715-POG/1POG-18SU/20260609T090400">https://www.gov.pl/zagospodarowanieprzestrzenne/app/StrefaPlanistyczna/PL.ZIPPZP.12052/241715-POG/1POG-18SU/20260609T090400</a>
<b>wydziałenie planistyczne</b>	<a href="https://www.gov.pl/zagospodarowanieprzestrzenne/app/StrefaPlanistyczna/PL.ZIPPZP.12052/241715-POG/1POG-23SU/20260609T090400">https://www.gov.pl/zagospodarowanieprzestrzenne/app/StrefaPlanistyczna/PL.ZIPPZP.12052/241715-POG/1POG-23SU/20260609T090400</a>
<b>wydziałenie planistyczne</b>	<a href="https://www.gov.pl/zagospodarowanieprzestrzenne/app/StrefaPlanistyczna/PL.ZIPPZP.12052/241715-POG/1POG-24SU/20260609T090400">https://www.gov.pl/zagospodarowanieprzestrzenne/app/StrefaPlanistyczna/PL.ZIPPZP.12052/241715-POG/1POG-24SU/20260609T090400</a>
<b>wydziałenie planistyczne</b>	<a href="https://www.gov.pl/zagospodarowanieprzestrzenne/app/StrefaPlanistyczna/PL.ZIPPZP.12052/241715-POG/1POG-16SO/20260609T090400">https://www.gov.pl/zagospodarowanieprzestrzenne/app/StrefaPlanistyczna/PL.ZIPPZP.12052/241715-POG/1POG-16SO/20260609T090400</a>
<b>wydziałenie planistyczne</b>	<a href="https://www.gov.pl/zagospodarowanieprzestrzenne/app/StrefaPlanistyczna/PL.ZIPPZP.12052/241715-POG/1POG-1SW/20260609T090400">https://www.gov.pl/zagospodarowanieprzestrzenne/app/StrefaPlanistyczna/PL.ZIPPZP.12052/241715-POG/1POG-1SW/20260609T090400</a>
<b>wydziałenie planistyczne</b>	<a href="https://www.gov.pl/zagospodarowanieprzestrzenne/app/StrefaPlanistyczna/PL.ZIPPZP.12052/241715-POG/1POG-4SW/20260609T090400">https://www.gov.pl/zagospodarowanieprzestrzenne/app/StrefaPlanistyczna/PL.ZIPPZP.12052/241715-POG/1POG-4SW/20260609T090400</a>
<b>wydziałenie planistyczne</b>	<a href="https://www.gov.pl/zagospodarowanieprzestrzenne/app/StrefaPlanistyczna/PL.ZIPPZP.12052/241715-POG/1POG-94SJ/20260609T090400">https://www.gov.pl/zagospodarowanieprzestrzenne/app/StrefaPlanistyczna/PL.ZIPPZP.12052/241715-POG/1POG-94SJ/20260609T090400</a>
<b>wydziałenie planistyczne</b>	<a href="https://www.gov.pl/zagospodarowanieprzestrzenne/app/StrefaPlanistyczna/PL.ZIPPZP.12052/241715-POG/1POG-2SJ/20260609T090400">https://www.gov.pl/zagospodarowanieprzestrzenne/app/StrefaPlanistyczna/PL.ZIPPZP.12052/241715-POG/1POG-2SJ/20260609T090400</a>
<b>wydziałenie planistyczne</b>	<a href="https://www.gov.pl/zagospodarowanieprzestrzenne/app/StrefaPlanistyczna/PL.ZIPPZP.12052/241715-POG/1POG-8SJ/20260609T090400">https://www.gov.pl/zagospodarowanieprzestrzenne/app/StrefaPlanistyczna/PL.ZIPPZP.12052/241715-POG/1POG-8SJ/20260609T090400</a>
<b>wydziałenie planistyczne</b>	<a href="https://www.gov.pl/zagospodarowanieprzestrzenne/app/StrefaPlanistyczna/PL.ZIPPZP.12052/241715-POG/1POG-14SJ/20260609T090400">https://www.gov.pl/zagospodarowanieprzestrzenne/app/StrefaPlanistyczna/PL.ZIPPZP.12052/241715-POG/1POG-14SJ/20260609T090400</a>
<b>wydziałenie planistyczne</b>	<a href="https://www.gov.pl/zagospodarowanieprzestrzenne/app/StrefaPlanistyczna/PL.ZIPPZP.12052/241715-POG/1POG-32SJ/20260609T090400">https://www.gov.pl/zagospodarowanieprzestrzenne/app/StrefaPlanistyczna/PL.ZIPPZP.12052/241715-POG/1POG-32SJ/20260609T090400</a>

<b>wydziałenie planistyczne</b>	<a href="https://www.gov.pl/zagospodarowanieprzestrzenne/app/StrefaPlanistyczna/PL.ZIPPZP.12052/241715-POG/1POG-72SJ/20260609T090400">https://www.gov.pl/zagospodarowanieprzestrzenne/app/StrefaPlanistyczna/PL.ZIPPZP.12052/241715-POG/1POG-72SJ/20260609T090400</a>
<b>wydziałenie planistyczne</b>	<a href="https://www.gov.pl/zagospodarowanieprzestrzenne/app/StrefaPlanistyczna/PL.ZIPPZP.12052/241715-POG/1POG-70SJ/20260609T090400">https://www.gov.pl/zagospodarowanieprzestrzenne/app/StrefaPlanistyczna/PL.ZIPPZP.12052/241715-POG/1POG-70SJ/20260609T090400</a>
<b>wydziałenie planistyczne</b>	<a href="https://www.gov.pl/zagospodarowanieprzestrzenne/app/StrefaPlanistyczna/PL.ZIPPZP.12052/241715-POG/1POG-85SJ/20260609T090400">https://www.gov.pl/zagospodarowanieprzestrzenne/app/StrefaPlanistyczna/PL.ZIPPZP.12052/241715-POG/1POG-85SJ/20260609T090400</a>
<b>wydziałenie planistyczne</b>	<a href="https://www.gov.pl/zagospodarowanieprzestrzenne/app/StrefaPlanistyczna/PL.ZIPPZP.12052/241715-POG/1POG-87SJ/20260609T090400">https://www.gov.pl/zagospodarowanieprzestrzenne/app/StrefaPlanistyczna/PL.ZIPPZP.12052/241715-POG/1POG-87SJ/20260609T090400</a>
<b>wydziałenie planistyczne</b>	<a href="https://www.gov.pl/zagospodarowanieprzestrzenne/app/StrefaPlanistyczna/PL.ZIPPZP.12052/241715-POG/1POG-88SJ/20260609T090400">https://www.gov.pl/zagospodarowanieprzestrzenne/app/StrefaPlanistyczna/PL.ZIPPZP.12052/241715-POG/1POG-88SJ/20260609T090400</a>
<b>wydziałenie planistyczne</b>	<a href="https://www.gov.pl/zagospodarowanieprzestrzenne/app/StrefaPlanistyczna/PL.ZIPPZP.12052/241715-POG/1POG-95SJ/20260609T090400">https://www.gov.pl/zagospodarowanieprzestrzenne/app/StrefaPlanistyczna/PL.ZIPPZP.12052/241715-POG/1POG-95SJ/20260609T090400</a>
<b>wydziałenie planistyczne</b>	<a href="https://www.gov.pl/zagospodarowanieprzestrzenne/app/StrefaPlanistyczna/PL.ZIPPZP.12052/241715-POG/1POG-103SJ/20260609T090400">https://www.gov.pl/zagospodarowanieprzestrzenne/app/StrefaPlanistyczna/PL.ZIPPZP.12052/241715-POG/1POG-103SJ/20260609T090400</a>
<b>wydziałenie planistyczne</b>	<a href="https://www.gov.pl/zagospodarowanieprzestrzenne/app/StrefaPlanistyczna/PL.ZIPPZP.12052/241715-POG/1POG-102SJ/20260609T090400">https://www.gov.pl/zagospodarowanieprzestrzenne/app/StrefaPlanistyczna/PL.ZIPPZP.12052/241715-POG/1POG-102SJ/20260609T090400</a>
<b>wydziałenie planistyczne</b>	<a href="https://www.gov.pl/zagospodarowanieprzestrzenne/app/StrefaPlanistyczna/PL.ZIPPZP.12052/241715-POG/1POG-105SJ/20260609T090400">https://www.gov.pl/zagospodarowanieprzestrzenne/app/StrefaPlanistyczna/PL.ZIPPZP.12052/241715-POG/1POG-105SJ/20260609T090400</a>
<b>wydziałenie planistyczne</b>	<a href="https://www.gov.pl/zagospodarowanieprzestrzenne/app/StrefaPlanistyczna/PL.ZIPPZP.12052/241715-POG/1POG-119SJ/20260609T090400">https://www.gov.pl/zagospodarowanieprzestrzenne/app/StrefaPlanistyczna/PL.ZIPPZP.12052/241715-POG/1POG-119SJ/20260609T090400</a>
<b>wydziałenie planistyczne</b>	<a href="https://www.gov.pl/zagospodarowanieprzestrzenne/app/StrefaPlanistyczna/PL.ZIPPZP.12052/241715-POG/1POG-170SJ/20260609T090400">https://www.gov.pl/zagospodarowanieprzestrzenne/app/StrefaPlanistyczna/PL.ZIPPZP.12052/241715-POG/1POG-170SJ/20260609T090400</a>
<b>wydziałenie planistyczne</b>	<a href="https://www.gov.pl/zagospodarowanieprzestrzenne/app/StrefaPlanistyczna/PL.ZIPPZP.12052/241715-POG/1POG-183SJ/20260609T090400">https://www.gov.pl/zagospodarowanieprzestrzenne/app/StrefaPlanistyczna/PL.ZIPPZP.12052/241715-POG/1POG-183SJ/20260609T090400</a>
<b>wydziałenie planistyczne</b>	<a href="https://www.gov.pl/zagospodarowanieprzestrzenne/app/StrefaPlanistyczna/PL.ZIPPZP.12052/241715-POG/1POG-184SJ/20260609T090400">https://www.gov.pl/zagospodarowanieprzestrzenne/app/StrefaPlanistyczna/PL.ZIPPZP.12052/241715-POG/1POG-184SJ/20260609T090400</a>
<b>wydziałenie planistyczne</b>	<a href="https://www.gov.pl/zagospodarowanieprzestrzenne/app/StrefaPlanistyczna/PL.ZIPPZP.12052/241715-POG/1POG-181SJ/20260609T090400">https://www.gov.pl/zagospodarowanieprzestrzenne/app/StrefaPlanistyczna/PL.ZIPPZP.12052/241715-POG/1POG-181SJ/20260609T090400</a>
<b>wydziałenie planistyczne</b>	<a href="https://www.gov.pl/zagospodarowanieprzestrzenne/app/StrefaPlanistyczna/PL.ZIPPZP.12052/241715-POG/1POG-180SJ/20260609T090400">https://www.gov.pl/zagospodarowanieprzestrzenne/app/StrefaPlanistyczna/PL.ZIPPZP.12052/241715-POG/1POG-180SJ/20260609T090400</a>
<b>wydziałenie planistyczne</b>	<a href="https://www.gov.pl/zagospodarowanieprzestrzenne/app/StrefaPlanistyczna/PL.ZIPPZP.12052/241715-POG/1POG-178SJ/20260609T090400">https://www.gov.pl/zagospodarowanieprzestrzenne/app/StrefaPlanistyczna/PL.ZIPPZP.12052/241715-POG/1POG-178SJ/20260609T090400</a>
<b>wydziałenie planistyczne</b>	<a href="https://www.gov.pl/zagospodarowanieprzestrzenne/app/StrefaPlanistyczna/PL.ZIPPZP.12052/241715-POG/1POG-176SJ/20260609T090400">https://www.gov.pl/zagospodarowanieprzestrzenne/app/StrefaPlanistyczna/PL.ZIPPZP.12052/241715-POG/1POG-176SJ/20260609T090400</a>

<b>wydziałenie planistyczne</b>	<a href="https://www.gov.pl/zagospodarowanieprzestrzenne/app/StrefaPlanistyczna/PL.ZIPPZP.12052/241715-POG/1POG-14SN/20260609T090400">https://www.gov.pl/zagospodarowanieprzestrzenne/app/StrefaPlanistyczna/PL.ZIPPZP.12052/241715-POG/1POG-14SN/20260609T090400</a>
<b>wydziałenie planistyczne</b>	<a href="https://www.gov.pl/zagospodarowanieprzestrzenne/app/StrefaPlanistyczna/PL.ZIPPZP.12052/241715-POG/1POG-175SJ/20260609T090400">https://www.gov.pl/zagospodarowanieprzestrzenne/app/StrefaPlanistyczna/PL.ZIPPZP.12052/241715-POG/1POG-175SJ/20260609T090400</a>
<b>wydziałenie planistyczne</b>	<a href="https://www.gov.pl/zagospodarowanieprzestrzenne/app/StrefaPlanistyczna/PL.ZIPPZP.12052/241715-POG/1POG-157SJ/20260609T090400">https://www.gov.pl/zagospodarowanieprzestrzenne/app/StrefaPlanistyczna/PL.ZIPPZP.12052/241715-POG/1POG-157SJ/20260609T090400</a>
<b>wydziałenie planistyczne</b>	<a href="https://www.gov.pl/zagospodarowanieprzestrzenne/app/StrefaPlanistyczna/PL.ZIPPZP.12052/241715-POG/1POG-158SJ/20260609T090400">https://www.gov.pl/zagospodarowanieprzestrzenne/app/StrefaPlanistyczna/PL.ZIPPZP.12052/241715-POG/1POG-158SJ/20260609T090400</a>
<b>wydziałenie planistyczne</b>	<a href="https://www.gov.pl/zagospodarowanieprzestrzenne/app/StrefaPlanistyczna/PL.ZIPPZP.12052/241715-POG/1POG-96SJ/20260609T090400">https://www.gov.pl/zagospodarowanieprzestrzenne/app/StrefaPlanistyczna/PL.ZIPPZP.12052/241715-POG/1POG-96SJ/20260609T090400</a>
<b>wydziałenie planistyczne</b>	<a href="https://www.gov.pl/zagospodarowanieprzestrzenne/app/StrefaPlanistyczna/PL.ZIPPZP.12052/241715-POG/1POG-99SJ/20260609T090400">https://www.gov.pl/zagospodarowanieprzestrzenne/app/StrefaPlanistyczna/PL.ZIPPZP.12052/241715-POG/1POG-99SJ/20260609T090400</a>
<b>wydziałenie planistyczne</b>	<a href="https://www.gov.pl/zagospodarowanieprzestrzenne/app/StrefaPlanistyczna/PL.ZIPPZP.12052/241715-POG/1POG-97SJ/20260609T090400">https://www.gov.pl/zagospodarowanieprzestrzenne/app/StrefaPlanistyczna/PL.ZIPPZP.12052/241715-POG/1POG-97SJ/20260609T090400</a>
<b>wydziałenie planistyczne</b>	<a href="https://www.gov.pl/zagospodarowanieprzestrzenne/app/StrefaPlanistyczna/PL.ZIPPZP.12052/241715-POG/1POG-111SJ/20260609T090400">https://www.gov.pl/zagospodarowanieprzestrzenne/app/StrefaPlanistyczna/PL.ZIPPZP.12052/241715-POG/1POG-111SJ/20260609T090400</a>
<b>wydziałenie planistyczne</b>	<a href="https://www.gov.pl/zagospodarowanieprzestrzenne/app/StrefaPlanistyczna/PL.ZIPPZP.12052/241715-POG/1POG-112SJ/20260609T090400">https://www.gov.pl/zagospodarowanieprzestrzenne/app/StrefaPlanistyczna/PL.ZIPPZP.12052/241715-POG/1POG-112SJ/20260609T090400</a>
<b>wydziałenie planistyczne</b>	<a href="https://www.gov.pl/zagospodarowanieprzestrzenne/app/StrefaPlanistyczna/PL.ZIPPZP.12052/241715-POG/1POG-106SJ/20260609T090400">https://www.gov.pl/zagospodarowanieprzestrzenne/app/StrefaPlanistyczna/PL.ZIPPZP.12052/241715-POG/1POG-106SJ/20260609T090400</a>
<b>wydziałenie planistyczne</b>	<a href="https://www.gov.pl/zagospodarowanieprzestrzenne/app/StrefaPlanistyczna/PL.ZIPPZP.12052/241715-POG/1POG-120SJ/20260609T090400">https://www.gov.pl/zagospodarowanieprzestrzenne/app/StrefaPlanistyczna/PL.ZIPPZP.12052/241715-POG/1POG-120SJ/20260609T090400</a>
<b>wydziałenie planistyczne</b>	<a href="https://www.gov.pl/zagospodarowanieprzestrzenne/app/StrefaPlanistyczna/PL.ZIPPZP.12052/241715-POG/1POG-130SJ/20260609T090400">https://www.gov.pl/zagospodarowanieprzestrzenne/app/StrefaPlanistyczna/PL.ZIPPZP.12052/241715-POG/1POG-130SJ/20260609T090400</a>
<b>wydziałenie planistyczne</b>	<a href="https://www.gov.pl/zagospodarowanieprzestrzenne/app/StrefaPlanistyczna/PL.ZIPPZP.12052/241715-POG/1POG-160SJ/20260609T090400">https://www.gov.pl/zagospodarowanieprzestrzenne/app/StrefaPlanistyczna/PL.ZIPPZP.12052/241715-POG/1POG-160SJ/20260609T090400</a>
<b>wydziałenie planistyczne</b>	<a href="https://www.gov.pl/zagospodarowanieprzestrzenne/app/StrefaPlanistyczna/PL.ZIPPZP.12052/241715-POG/1POG-177SJ/20260609T090400">https://www.gov.pl/zagospodarowanieprzestrzenne/app/StrefaPlanistyczna/PL.ZIPPZP.12052/241715-POG/1POG-177SJ/20260609T090400</a>
<b>wydziałenie planistyczne</b>	<a href="https://www.gov.pl/zagospodarowanieprzestrzenne/app/StrefaPlanistyczna/PL.ZIPPZP.12052/241715-POG/1POG-199SJ/20260609T090400">https://www.gov.pl/zagospodarowanieprzestrzenne/app/StrefaPlanistyczna/PL.ZIPPZP.12052/241715-POG/1POG-199SJ/20260609T090400</a>
<b>wydziałenie planistyczne</b>	<a href="https://www.gov.pl/zagospodarowanieprzestrzenne/app/StrefaPlanistyczna/PL.ZIPPZP.12052/241715-POG/1POG-214SJ/20260609T090400">https://www.gov.pl/zagospodarowanieprzestrzenne/app/StrefaPlanistyczna/PL.ZIPPZP.12052/241715-POG/1POG-214SJ/20260609T090400</a>
<b>wydziałenie planistyczne</b>	<a href="https://www.gov.pl/zagospodarowanieprzestrzenne/app/StrefaPlanistyczna/PL.ZIPPZP.12052/241715-POG/1POG-229SJ/20260609T090400">https://www.gov.pl/zagospodarowanieprzestrzenne/app/StrefaPlanistyczna/PL.ZIPPZP.12052/241715-POG/1POG-229SJ/20260609T090400</a>

<b>wydziałenie planistyczne</b>	<a href="https://www.gov.pl/zagospodarowanieprzestrzenne/app/StrefaPlanistyczna/PL.ZIPPZP.12052/241715-POG/1POG-226SJ/20260609T090400">https://www.gov.pl/zagospodarowanieprzestrzenne/app/StrefaPlanistyczna/PL.ZIPPZP.12052/241715-POG/1POG-226SJ/20260609T090400</a>
<b>wydziałenie planistyczne</b>	<a href="https://www.gov.pl/zagospodarowanieprzestrzenne/app/StrefaPlanistyczna/PL.ZIPPZP.12052/241715-POG/1POG-280SJ/20260609T090400">https://www.gov.pl/zagospodarowanieprzestrzenne/app/StrefaPlanistyczna/PL.ZIPPZP.12052/241715-POG/1POG-280SJ/20260609T090400</a>
<b>wydziałenie planistyczne</b>	<a href="https://www.gov.pl/zagospodarowanieprzestrzenne/app/StrefaPlanistyczna/PL.ZIPPZP.12052/241715-POG/1POG-236SJ/20260609T090400">https://www.gov.pl/zagospodarowanieprzestrzenne/app/StrefaPlanistyczna/PL.ZIPPZP.12052/241715-POG/1POG-236SJ/20260609T090400</a>
<b>wydziałenie planistyczne</b>	<a href="https://www.gov.pl/zagospodarowanieprzestrzenne/app/StrefaPlanistyczna/PL.ZIPPZP.12052/241715-POG/1POG-287SJ/20260609T090400">https://www.gov.pl/zagospodarowanieprzestrzenne/app/StrefaPlanistyczna/PL.ZIPPZP.12052/241715-POG/1POG-287SJ/20260609T090400</a>
<b>wydziałenie planistyczne</b>	<a href="https://www.gov.pl/zagospodarowanieprzestrzenne/app/StrefaPlanistyczna/PL.ZIPPZP.12052/241715-POG/1POG-325SJ/20260609T090400">https://www.gov.pl/zagospodarowanieprzestrzenne/app/StrefaPlanistyczna/PL.ZIPPZP.12052/241715-POG/1POG-325SJ/20260609T090400</a>
<b>wydziałenie planistyczne</b>	<a href="https://www.gov.pl/zagospodarowanieprzestrzenne/app/StrefaPlanistyczna/PL.ZIPPZP.12052/241715-POG/1POG-385SU/20260609T090400">https://www.gov.pl/zagospodarowanieprzestrzenne/app/StrefaPlanistyczna/PL.ZIPPZP.12052/241715-POG/1POG-385SU/20260609T090400</a>
<b>wydziałenie planistyczne</b>	<a href="https://www.gov.pl/zagospodarowanieprzestrzenne/app/StrefaPlanistyczna/PL.ZIPPZP.12052/241715-POG/1POG-374SJ/20260609T090400">https://www.gov.pl/zagospodarowanieprzestrzenne/app/StrefaPlanistyczna/PL.ZIPPZP.12052/241715-POG/1POG-374SJ/20260609T090400</a>
<b>wydziałenie planistyczne</b>	<a href="https://www.gov.pl/zagospodarowanieprzestrzenne/app/StrefaPlanistyczna/PL.ZIPPZP.12052/241715-POG/1POG-348SJ/20260609T090400">https://www.gov.pl/zagospodarowanieprzestrzenne/app/StrefaPlanistyczna/PL.ZIPPZP.12052/241715-POG/1POG-348SJ/20260609T090400</a>
<b>wydziałenie planistyczne</b>	<a href="https://www.gov.pl/zagospodarowanieprzestrzenne/app/StrefaPlanistyczna/PL.ZIPPZP.12052/241715-POG/1POG-335SJ/20260609T090400">https://www.gov.pl/zagospodarowanieprzestrzenne/app/StrefaPlanistyczna/PL.ZIPPZP.12052/241715-POG/1POG-335SJ/20260609T090400</a>
<b>wydziałenie planistyczne</b>	<a href="https://www.gov.pl/zagospodarowanieprzestrzenne/app/StrefaPlanistyczna/PL.ZIPPZP.12052/241715-POG/1POG-336SJ/20260609T090400">https://www.gov.pl/zagospodarowanieprzestrzenne/app/StrefaPlanistyczna/PL.ZIPPZP.12052/241715-POG/1POG-336SJ/20260609T090400</a>
<b>wydziałenie planistyczne</b>	<a href="https://www.gov.pl/zagospodarowanieprzestrzenne/app/StrefaPlanistyczna/PL.ZIPPZP.12052/241715-POG/1POG-8SZ/20260609T090400">https://www.gov.pl/zagospodarowanieprzestrzenne/app/StrefaPlanistyczna/PL.ZIPPZP.12052/241715-POG/1POG-8SZ/20260609T090400</a>
<b>wydziałenie planistyczne</b>	<a href="https://www.gov.pl/zagospodarowanieprzestrzenne/app/StrefaPlanistyczna/PL.ZIPPZP.12052/241715-POG/1POG-135SR/20260609T090400">https://www.gov.pl/zagospodarowanieprzestrzenne/app/StrefaPlanistyczna/PL.ZIPPZP.12052/241715-POG/1POG-135SR/20260609T090400</a>
<b>wydziałenie planistyczne</b>	<a href="https://www.gov.pl/zagospodarowanieprzestrzenne/app/StrefaPlanistyczna/PL.ZIPPZP.12052/241715-POG/1POG-25SU/20260609T090400">https://www.gov.pl/zagospodarowanieprzestrzenne/app/StrefaPlanistyczna/PL.ZIPPZP.12052/241715-POG/1POG-25SU/20260609T090400</a>
<b>wydziałenie planistyczne</b>	<a href="https://www.gov.pl/zagospodarowanieprzestrzenne/app/StrefaPlanistyczna/PL.ZIPPZP.12052/241715-POG/1POG-155SU/20260609T090400">https://www.gov.pl/zagospodarowanieprzestrzenne/app/StrefaPlanistyczna/PL.ZIPPZP.12052/241715-POG/1POG-155SU/20260609T090400</a>
<b>wydziałenie planistyczne</b>	<a href="https://www.gov.pl/zagospodarowanieprzestrzenne/app/StrefaPlanistyczna/PL.ZIPPZP.12052/241715-POG/1POG-355SU/20260609T090400">https://www.gov.pl/zagospodarowanieprzestrzenne/app/StrefaPlanistyczna/PL.ZIPPZP.12052/241715-POG/1POG-355SU/20260609T090400</a>
<b>wydziałenie planistyczne</b>	<a href="https://www.gov.pl/zagospodarowanieprzestrzenne/app/StrefaPlanistyczna/PL.ZIPPZP.12052/241715-POG/1POG-390SJ/20260609T090400">https://www.gov.pl/zagospodarowanieprzestrzenne/app/StrefaPlanistyczna/PL.ZIPPZP.12052/241715-POG/1POG-390SJ/20260609T090400</a>
<b>wydziałenie planistyczne</b>	<a href="https://www.gov.pl/zagospodarowanieprzestrzenne/app/StrefaPlanistyczna/PL.ZIPPZP.12052/241715-POG/1POG-15SH/20260609T090400">https://www.gov.pl/zagospodarowanieprzestrzenne/app/StrefaPlanistyczna/PL.ZIPPZP.12052/241715-POG/1POG-15SH/20260609T090400</a>

<b>wydziałenie planistyczne</b>	<a href="https://www.gov.pl/zagospodarowanieprzestrzenne/app/StrefaPlanistyczna/PL.ZIPPZP.12052/241715-POG/1POG-8SP/20260609T090400">https://www.gov.pl/zagospodarowanieprzestrzenne/app/StrefaPlanistyczna/PL.ZIPPZP.12052/241715-POG/1POG-8SP/20260609T090400</a>
<b>wydziałenie planistyczne</b>	<a href="https://www.gov.pl/zagospodarowanieprzestrzenne/app/StrefaPlanistyczna/PL.ZIPPZP.12052/241715-POG/1POG-17SP/20260609T090400">https://www.gov.pl/zagospodarowanieprzestrzenne/app/StrefaPlanistyczna/PL.ZIPPZP.12052/241715-POG/1POG-17SP/20260609T090400</a>
<b>wydziałenie planistyczne</b>	<a href="https://www.gov.pl/zagospodarowanieprzestrzenne/app/StrefaPlanistyczna/PL.ZIPPZP.12052/241715-POG/1POG-27SN/20260609T090400">https://www.gov.pl/zagospodarowanieprzestrzenne/app/StrefaPlanistyczna/PL.ZIPPZP.12052/241715-POG/1POG-27SN/20260609T090400</a>
<b>wydziałenie planistyczne</b>	<a href="https://www.gov.pl/zagospodarowanieprzestrzenne/app/StrefaPlanistyczna/PL.ZIPPZP.12052/241715-POG/1POG-5SC/20260609T090400">https://www.gov.pl/zagospodarowanieprzestrzenne/app/StrefaPlanistyczna/PL.ZIPPZP.12052/241715-POG/1POG-5SC/20260609T090400</a>
<b>wydziałenie planistyczne</b>	<a href="https://www.gov.pl/zagospodarowanieprzestrzenne/app/StrefaPlanistyczna/PL.ZIPPZP.12052/241715-POG/1POG-7SK/20260609T090400">https://www.gov.pl/zagospodarowanieprzestrzenne/app/StrefaPlanistyczna/PL.ZIPPZP.12052/241715-POG/1POG-7SK/20260609T090400</a>
<b>wydziałenie planistyczne</b>	<a href="https://www.gov.pl/zagospodarowanieprzestrzenne/app/StrefaPlanistyczna/PL.ZIPPZP.12052/241715-POG/1POG-6SK/20260609T090400">https://www.gov.pl/zagospodarowanieprzestrzenne/app/StrefaPlanistyczna/PL.ZIPPZP.12052/241715-POG/1POG-6SK/20260609T090400</a>
<b>wydziałenie planistyczne</b>	<a href="https://www.gov.pl/zagospodarowanieprzestrzenne/app/StrefaPlanistyczna/PL.ZIPPZP.12052/241715-POG/1POG-150SJ/20260609T090400">https://www.gov.pl/zagospodarowanieprzestrzenne/app/StrefaPlanistyczna/PL.ZIPPZP.12052/241715-POG/1POG-150SJ/20260609T090400</a>
<b>wydziałenie planistyczne</b>	<a href="https://www.gov.pl/zagospodarowanieprzestrzenne/app/StrefaPlanistyczna/PL.ZIPPZP.12052/241715-POG/1POG-274SJ/20260609T090400">https://www.gov.pl/zagospodarowanieprzestrzenne/app/StrefaPlanistyczna/PL.ZIPPZP.12052/241715-POG/1POG-274SJ/20260609T090400</a>
<b>wydziałenie planistyczne</b>	<a href="https://www.gov.pl/zagospodarowanieprzestrzenne/app/StrefaPlanistyczna/PL.ZIPPZP.12052/241715-POG/1POG-92SJ/20260609T090400">https://www.gov.pl/zagospodarowanieprzestrzenne/app/StrefaPlanistyczna/PL.ZIPPZP.12052/241715-POG/1POG-92SJ/20260609T090400</a>
<b>wydziałenie planistyczne</b>	<a href="https://www.gov.pl/zagospodarowanieprzestrzenne/app/StrefaPlanistyczna/PL.ZIPPZP.12052/241715-POG/1POG-7SJ/20260609T090400">https://www.gov.pl/zagospodarowanieprzestrzenne/app/StrefaPlanistyczna/PL.ZIPPZP.12052/241715-POG/1POG-7SJ/20260609T090400</a>
<b>wydziałenie planistyczne</b>	<a href="https://www.gov.pl/zagospodarowanieprzestrzenne/app/StrefaPlanistyczna/PL.ZIPPZP.12052/241715-POG/1POG-191SJ/20260609T090400">https://www.gov.pl/zagospodarowanieprzestrzenne/app/StrefaPlanistyczna/PL.ZIPPZP.12052/241715-POG/1POG-191SJ/20260609T090400</a>
<b>wydziałenie planistyczne</b>	<a href="https://www.gov.pl/zagospodarowanieprzestrzenne/app/StrefaPlanistyczna/PL.ZIPPZP.12052/241715-POG/1POG-21SO/20260609T090400">https://www.gov.pl/zagospodarowanieprzestrzenne/app/StrefaPlanistyczna/PL.ZIPPZP.12052/241715-POG/1POG-21SO/20260609T090400</a>
<b>wydziałenie planistyczne</b>	<a href="https://www.gov.pl/zagospodarowanieprzestrzenne/app/StrefaPlanistyczna/PL.ZIPPZP.12052/241715-POG/1POG-189SJ/20260609T090400">https://www.gov.pl/zagospodarowanieprzestrzenne/app/StrefaPlanistyczna/PL.ZIPPZP.12052/241715-POG/1POG-189SJ/20260609T090400</a>
<b>wydziałenie planistyczne</b>	<a href="https://www.gov.pl/zagospodarowanieprzestrzenne/app/StrefaPlanistyczna/PL.ZIPPZP.12052/241715-POG/1POG-10SP/20260609T090400">https://www.gov.pl/zagospodarowanieprzestrzenne/app/StrefaPlanistyczna/PL.ZIPPZP.12052/241715-POG/1POG-10SP/20260609T090400</a>
<b>wydziałenie planistyczne</b>	<a href="https://www.gov.pl/zagospodarowanieprzestrzenne/app/StrefaPlanistyczna/PL.ZIPPZP.12052/241715-POG/1POG-1SO/20260609T090400">https://www.gov.pl/zagospodarowanieprzestrzenne/app/StrefaPlanistyczna/PL.ZIPPZP.12052/241715-POG/1POG-1SO/20260609T090400</a>
<b>wydziałenie planistyczne</b>	<a href="https://www.gov.pl/zagospodarowanieprzestrzenne/app/StrefaPlanistyczna/PL.ZIPPZP.12052/241715-POG/1POG-132SJ/20260609T090400">https://www.gov.pl/zagospodarowanieprzestrzenne/app/StrefaPlanistyczna/PL.ZIPPZP.12052/241715-POG/1POG-132SJ/20260609T090400</a>
<b>wydziałenie planistyczne</b>	<a href="https://www.gov.pl/zagospodarowanieprzestrzenne/app/StrefaPlanistyczna/PL.ZIPPZP.12052/241715-POG/1POG-133SJ/20260609T090400">https://www.gov.pl/zagospodarowanieprzestrzenne/app/StrefaPlanistyczna/PL.ZIPPZP.12052/241715-POG/1POG-133SJ/20260609T090400</a>

<b>wydziałenie planistyczne</b>	<a href="https://www.gov.pl/zagospodarowanieprzestrzenne/app/StrefaPlanistyczna/PL.ZIPPZP.12052/241715-POG/1POG-18SP/20260609T090400">https://www.gov.pl/zagospodarowanieprzestrzenne/app/StrefaPlanistyczna/PL.ZIPPZP.12052/241715-POG/1POG-18SP/20260609T090400</a>
<b>wydziałenie planistyczne</b>	<a href="https://www.gov.pl/zagospodarowanieprzestrzenne/app/StrefaPlanistyczna/PL.ZIPPZP.12052/241715-POG/1POG-27SU/20260609T090400">https://www.gov.pl/zagospodarowanieprzestrzenne/app/StrefaPlanistyczna/PL.ZIPPZP.12052/241715-POG/1POG-27SU/20260609T090400</a>
<b>wydziałenie planistyczne</b>	<a href="https://www.gov.pl/zagospodarowanieprzestrzenne/app/StrefaPlanistyczna/PL.ZIPPZP.12052/241715-POG/1POG-11SR/20260609T090400">https://www.gov.pl/zagospodarowanieprzestrzenne/app/StrefaPlanistyczna/PL.ZIPPZP.12052/241715-POG/1POG-11SR/20260609T090400</a>
<b>wydziałenie planistyczne</b>	<a href="https://www.gov.pl/zagospodarowanieprzestrzenne/app/StrefaPlanistyczna/PL.ZIPPZP.12052/241715-POG/1POG-208SJ/20260609T090400">https://www.gov.pl/zagospodarowanieprzestrzenne/app/StrefaPlanistyczna/PL.ZIPPZP.12052/241715-POG/1POG-208SJ/20260609T090400</a>
<b>wydziałenie planistyczne</b>	<a href="https://www.gov.pl/zagospodarowanieprzestrzenne/app/StrefaPlanistyczna/PL.ZIPPZP.12052/241715-POG/1POG-19SN/20260609T090400">https://www.gov.pl/zagospodarowanieprzestrzenne/app/StrefaPlanistyczna/PL.ZIPPZP.12052/241715-POG/1POG-19SN/20260609T090400</a>
<b>wydziałenie planistyczne</b>	<a href="https://www.gov.pl/zagospodarowanieprzestrzenne/app/StrefaPlanistyczna/PL.ZIPPZP.12052/241715-POG/1POG-30SO/20260609T090400">https://www.gov.pl/zagospodarowanieprzestrzenne/app/StrefaPlanistyczna/PL.ZIPPZP.12052/241715-POG/1POG-30SO/20260609T090400</a>
<b>wydziałenie planistyczne</b>	<a href="https://www.gov.pl/zagospodarowanieprzestrzenne/app/StrefaPlanistyczna/PL.ZIPPZP.12052/241715-POG/1POG-31SO/20260622T072507">https://www.gov.pl/zagospodarowanieprzestrzenne/app/StrefaPlanistyczna/PL.ZIPPZP.12052/241715-POG/1POG-31SO/20260622T072507</a>
<b>regulacja</b>	<a href="https://www.gov.pl/zagospodarowanieprzestrzenne/app/ObszarUzupelnieniaZabudowy/PL.ZIPPZP.12052/241715-POG/1POG-121OUZ/20260526T053048">https://www.gov.pl/zagospodarowanieprzestrzenne/app/ObszarUzupelnieniaZabudowy/PL.ZIPPZP.12052/241715-POG/1POG-121OUZ/20260526T053048</a>
<b>regulacja</b>	<a href="https://www.gov.pl/zagospodarowanieprzestrzenne/app/ObszarUzupelnieniaZabudowy/PL.ZIPPZP.12052/241715-POG/1POG-114OUZ/20260526T053048">https://www.gov.pl/zagospodarowanieprzestrzenne/app/ObszarUzupelnieniaZabudowy/PL.ZIPPZP.12052/241715-POG/1POG-114OUZ/20260526T053048</a>
<b>regulacja</b>	<a href="https://www.gov.pl/zagospodarowanieprzestrzenne/app/ObszarUzupelnieniaZabudowy/PL.ZIPPZP.12052/241715-POG/1POG-107OUZ/20260526T053048">https://www.gov.pl/zagospodarowanieprzestrzenne/app/ObszarUzupelnieniaZabudowy/PL.ZIPPZP.12052/241715-POG/1POG-107OUZ/20260526T053048</a>
<b>regulacja</b>	<a href="https://www.gov.pl/zagospodarowanieprzestrzenne/app/ObszarUzupelnieniaZabudowy/PL.ZIPPZP.12052/241715-POG/1POG-125OUZ/20260526T053048">https://www.gov.pl/zagospodarowanieprzestrzenne/app/ObszarUzupelnieniaZabudowy/PL.ZIPPZP.12052/241715-POG/1POG-125OUZ/20260526T053048</a>
<b>regulacja</b>	<a href="https://www.gov.pl/zagospodarowanieprzestrzenne/app/ObszarUzupelnieniaZabudowy/PL.ZIPPZP.12052/241715-POG/1POG-140OUZ/20260526T053048">https://www.gov.pl/zagospodarowanieprzestrzenne/app/ObszarUzupelnieniaZabudowy/PL.ZIPPZP.12052/241715-POG/1POG-140OUZ/20260526T053048</a>
<b>regulacja</b>	<a href="https://www.gov.pl/zagospodarowanieprzestrzenne/app/ObszarUzupelnieniaZabudowy/PL.ZIPPZP.12052/241715-POG/1POG-123OUZ/20260526T053048">https://www.gov.pl/zagospodarowanieprzestrzenne/app/ObszarUzupelnieniaZabudowy/PL.ZIPPZP.12052/241715-POG/1POG-123OUZ/20260526T053048</a>
<b>regulacja</b>	<a href="https://www.gov.pl/zagospodarowanieprzestrzenne/app/ObszarUzupelnieniaZabudowy/PL.ZIPPZP.12052/241715-POG/1POG-136OUZ/20260526T053048">https://www.gov.pl/zagospodarowanieprzestrzenne/app/ObszarUzupelnieniaZabudowy/PL.ZIPPZP.12052/241715-POG/1POG-136OUZ/20260526T053048</a>
<b>regulacja</b>	<a href="https://www.gov.pl/zagospodarowanieprzestrzenne/app/ObszarUzupelnieniaZabudowy/PL.ZIPPZP.12052/241715-POG/1POG-128OUZ/20260526T053048">https://www.gov.pl/zagospodarowanieprzestrzenne/app/ObszarUzupelnieniaZabudowy/PL.ZIPPZP.12052/241715-POG/1POG-128OUZ/20260526T053048</a>
<b>regulacja</b>	<a href="https://www.gov.pl/zagospodarowanieprzestrzenne/app/ObszarUzupelnieniaZabudowy/PL.ZIPPZP.12052/241715-POG/1POG-120OUZ/20260526T053048">https://www.gov.pl/zagospodarowanieprzestrzenne/app/ObszarUzupelnieniaZabudowy/PL.ZIPPZP.12052/241715-POG/1POG-120OUZ/20260526T053048</a>
<b>regulacja</b>	<a href="https://www.gov.pl/zagospodarowanieprzestrzenne/app/ObszarUzupelnieniaZabudowy/PL.ZIPPZP.12052/241715-POG/1POG-98OUZ/20260526T053048">https://www.gov.pl/zagospodarowanieprzestrzenne/app/ObszarUzupelnieniaZabudowy/PL.ZIPPZP.12052/241715-POG/1POG-98OUZ/20260526T053048</a>

<b>regulacja</b>	<a href="https://www.gov.pl/zagospodarowanieprzestrzenne/app/ObszarUzupelnieniaZabudowy/PL.ZIPPZP.12052/241715-POG/1POG-103OUZ/20260526T053048">https://www.gov.pl/zagospodarowanieprzestrzenne/app/ObszarUzupelnieniaZabudowy/PL.ZIPPZP.12052/241715-POG/1POG-103OUZ/20260526T053048</a>
<b>regulacja</b>	<a href="https://www.gov.pl/zagospodarowanieprzestrzenne/app/ObszarUzupelnieniaZabudowy/PL.ZIPPZP.12052/241715-POG/1POG-96OUZ/20260526T053048">https://www.gov.pl/zagospodarowanieprzestrzenne/app/ObszarUzupelnieniaZabudowy/PL.ZIPPZP.12052/241715-POG/1POG-96OUZ/20260526T053048</a>
<b>regulacja</b>	<a href="https://www.gov.pl/zagospodarowanieprzestrzenne/app/ObszarUzupelnieniaZabudowy/PL.ZIPPZP.12052/241715-POG/1POG-78OUZ/20260526T053048">https://www.gov.pl/zagospodarowanieprzestrzenne/app/ObszarUzupelnieniaZabudowy/PL.ZIPPZP.12052/241715-POG/1POG-78OUZ/20260526T053048</a>
<b>regulacja</b>	<a href="https://www.gov.pl/zagospodarowanieprzestrzenne/app/ObszarUzupelnieniaZabudowy/PL.ZIPPZP.12052/241715-POG/1POG-63OUZ/20260526T053048">https://www.gov.pl/zagospodarowanieprzestrzenne/app/ObszarUzupelnieniaZabudowy/PL.ZIPPZP.12052/241715-POG/1POG-63OUZ/20260526T053048</a>
<b>regulacja</b>	<a href="https://www.gov.pl/zagospodarowanieprzestrzenne/app/ObszarUzupelnieniaZabudowy/PL.ZIPPZP.12052/241715-POG/1POG-48OUZ/20260526T053048">https://www.gov.pl/zagospodarowanieprzestrzenne/app/ObszarUzupelnieniaZabudowy/PL.ZIPPZP.12052/241715-POG/1POG-48OUZ/20260526T053048</a>
<b>regulacja</b>	<a href="https://www.gov.pl/zagospodarowanieprzestrzenne/app/ObszarUzupelnieniaZabudowy/PL.ZIPPZP.12052/241715-POG/1POG-36OUZ/20260526T053048">https://www.gov.pl/zagospodarowanieprzestrzenne/app/ObszarUzupelnieniaZabudowy/PL.ZIPPZP.12052/241715-POG/1POG-36OUZ/20260526T053048</a>
<b>regulacja</b>	<a href="https://www.gov.pl/zagospodarowanieprzestrzenne/app/ObszarUzupelnieniaZabudowy/PL.ZIPPZP.12052/241715-POG/1POG-87OUZ/20260526T053048">https://www.gov.pl/zagospodarowanieprzestrzenne/app/ObszarUzupelnieniaZabudowy/PL.ZIPPZP.12052/241715-POG/1POG-87OUZ/20260526T053048</a>
<b>regulacja</b>	<a href="https://www.gov.pl/zagospodarowanieprzestrzenne/app/ObszarUzupelnieniaZabudowy/PL.ZIPPZP.12052/241715-POG/1POG-80OUZ/20260526T053048">https://www.gov.pl/zagospodarowanieprzestrzenne/app/ObszarUzupelnieniaZabudowy/PL.ZIPPZP.12052/241715-POG/1POG-80OUZ/20260526T053048</a>
<b>regulacja</b>	<a href="https://www.gov.pl/zagospodarowanieprzestrzenne/app/ObszarUzupelnieniaZabudowy/PL.ZIPPZP.12052/241715-POG/1POG-60OUZ/20260526T053048">https://www.gov.pl/zagospodarowanieprzestrzenne/app/ObszarUzupelnieniaZabudowy/PL.ZIPPZP.12052/241715-POG/1POG-60OUZ/20260526T053048</a>
<b>regulacja</b>	<a href="https://www.gov.pl/zagospodarowanieprzestrzenne/app/ObszarUzupelnieniaZabudowy/PL.ZIPPZP.12052/241715-POG/1POG-58OUZ/20260526T053048">https://www.gov.pl/zagospodarowanieprzestrzenne/app/ObszarUzupelnieniaZabudowy/PL.ZIPPZP.12052/241715-POG/1POG-58OUZ/20260526T053048</a>
<b>regulacja</b>	<a href="https://www.gov.pl/zagospodarowanieprzestrzenne/app/ObszarUzupelnieniaZabudowy/PL.ZIPPZP.12052/241715-POG/1POG-52OUZ/20260526T053048">https://www.gov.pl/zagospodarowanieprzestrzenne/app/ObszarUzupelnieniaZabudowy/PL.ZIPPZP.12052/241715-POG/1POG-52OUZ/20260526T053048</a>
<b>regulacja</b>	<a href="https://www.gov.pl/zagospodarowanieprzestrzenne/app/ObszarUzupelnieniaZabudowy/PL.ZIPPZP.12052/241715-POG/1POG-46OUZ/20260526T053048">https://www.gov.pl/zagospodarowanieprzestrzenne/app/ObszarUzupelnieniaZabudowy/PL.ZIPPZP.12052/241715-POG/1POG-46OUZ/20260526T053048</a>
<b>regulacja</b>	<a href="https://www.gov.pl/zagospodarowanieprzestrzenne/app/ObszarUzupelnieniaZabudowy/PL.ZIPPZP.12052/241715-POG/1POG-39OUZ/20260526T053048">https://www.gov.pl/zagospodarowanieprzestrzenne/app/ObszarUzupelnieniaZabudowy/PL.ZIPPZP.12052/241715-POG/1POG-39OUZ/20260526T053048</a>
<b>regulacja</b>	<a href="https://www.gov.pl/zagospodarowanieprzestrzenne/app/ObszarUzupelnieniaZabudowy/PL.ZIPPZP.12052/241715-POG/1POG-37OUZ/20260526T053048">https://www.gov.pl/zagospodarowanieprzestrzenne/app/ObszarUzupelnieniaZabudowy/PL.ZIPPZP.12052/241715-POG/1POG-37OUZ/20260526T053048</a>
<b>regulacja</b>	<a href="https://www.gov.pl/zagospodarowanieprzestrzenne/app/ObszarUzupelnieniaZabudowy/PL.ZIPPZP.12052/241715-POG/1POG-75OUZ/20260526T053048">https://www.gov.pl/zagospodarowanieprzestrzenne/app/ObszarUzupelnieniaZabudowy/PL.ZIPPZP.12052/241715-POG/1POG-75OUZ/20260526T053048</a>
<b>regulacja</b>	<a href="https://www.gov.pl/zagospodarowanieprzestrzenne/app/ObszarUzupelnieniaZabudowy/PL.ZIPPZP.12052/241715-POG/1POG-73OUZ/20260526T053048">https://www.gov.pl/zagospodarowanieprzestrzenne/app/ObszarUzupelnieniaZabudowy/PL.ZIPPZP.12052/241715-POG/1POG-73OUZ/20260526T053048</a>
<b>regulacja</b>	<a href="https://www.gov.pl/zagospodarowanieprzestrzenne/app/ObszarUzupelnieniaZabudowy/PL.ZIPPZP.12052/241715-POG/1POG-26OUZ/20260526T053048">https://www.gov.pl/zagospodarowanieprzestrzenne/app/ObszarUzupelnieniaZabudowy/PL.ZIPPZP.12052/241715-POG/1POG-26OUZ/20260526T053048</a>

<b>regulacja</b>	<a href="https://www.gov.pl/zagospodarowanieprzestrzenne/app/ObszarUzupelnieniaZabudowy/PL.ZIPPZP.12052/241715-POG/1POG-30OUZ/20260526T053048">https://www.gov.pl/zagospodarowanieprzestrzenne/app/ObszarUzupelnieniaZabudowy/PL.ZIPPZP.12052/241715-POG/1POG-30OUZ/20260526T053048</a>
<b>regulacja</b>	<a href="https://www.gov.pl/zagospodarowanieprzestrzenne/app/ObszarUzupelnieniaZabudowy/PL.ZIPPZP.12052/241715-POG/1POG-16OUZ/20260526T053048">https://www.gov.pl/zagospodarowanieprzestrzenne/app/ObszarUzupelnieniaZabudowy/PL.ZIPPZP.12052/241715-POG/1POG-16OUZ/20260526T053048</a>
<b>regulacja</b>	<a href="https://www.gov.pl/zagospodarowanieprzestrzenne/app/ObszarUzupelnieniaZabudowy/PL.ZIPPZP.12052/241715-POG/1POG-92OUZ/20260526T053048">https://www.gov.pl/zagospodarowanieprzestrzenne/app/ObszarUzupelnieniaZabudowy/PL.ZIPPZP.12052/241715-POG/1POG-92OUZ/20260526T053048</a>
<b>regulacja</b>	<a href="https://www.gov.pl/zagospodarowanieprzestrzenne/app/ObszarUzupelnieniaZabudowy/PL.ZIPPZP.12052/241715-POG/1POG-69OUZ/20260526T053048">https://www.gov.pl/zagospodarowanieprzestrzenne/app/ObszarUzupelnieniaZabudowy/PL.ZIPPZP.12052/241715-POG/1POG-69OUZ/20260526T053048</a>
<b>regulacja</b>	<a href="https://www.gov.pl/zagospodarowanieprzestrzenne/app/ObszarUzupelnieniaZabudowy/PL.ZIPPZP.12052/241715-POG/1POG-71OUZ/20260526T053048">https://www.gov.pl/zagospodarowanieprzestrzenne/app/ObszarUzupelnieniaZabudowy/PL.ZIPPZP.12052/241715-POG/1POG-71OUZ/20260526T053048</a>
<b>regulacja</b>	<a href="https://www.gov.pl/zagospodarowanieprzestrzenne/app/ObszarUzupelnieniaZabudowy/PL.ZIPPZP.12052/241715-POG/1POG-19OUZ/20260526T053048">https://www.gov.pl/zagospodarowanieprzestrzenne/app/ObszarUzupelnieniaZabudowy/PL.ZIPPZP.12052/241715-POG/1POG-19OUZ/20260526T053048</a>
<b>regulacja</b>	<a href="https://www.gov.pl/zagospodarowanieprzestrzenne/app/ObszarUzupelnieniaZabudowy/PL.ZIPPZP.12052/241715-POG/1POG-42OUZ/20260526T053048">https://www.gov.pl/zagospodarowanieprzestrzenne/app/ObszarUzupelnieniaZabudowy/PL.ZIPPZP.12052/241715-POG/1POG-42OUZ/20260526T053048</a>
<b>regulacja</b>	<a href="https://www.gov.pl/zagospodarowanieprzestrzenne/app/ObszarUzupelnieniaZabudowy/PL.ZIPPZP.12052/241715-POG/1POG-20OUZ/20260526T053048">https://www.gov.pl/zagospodarowanieprzestrzenne/app/ObszarUzupelnieniaZabudowy/PL.ZIPPZP.12052/241715-POG/1POG-20OUZ/20260526T053048</a>
<b>regulacja</b>	<a href="https://www.gov.pl/zagospodarowanieprzestrzenne/app/ObszarUzupelnieniaZabudowy/PL.ZIPPZP.12052/241715-POG/1POG-27OUZ/20260526T053048">https://www.gov.pl/zagospodarowanieprzestrzenne/app/ObszarUzupelnieniaZabudowy/PL.ZIPPZP.12052/241715-POG/1POG-27OUZ/20260526T053048</a>
<b>regulacja</b>	<a href="https://www.gov.pl/zagospodarowanieprzestrzenne/app/ObszarUzupelnieniaZabudowy/PL.ZIPPZP.12052/241715-POG/1POG-14OUZ/20260526T053048">https://www.gov.pl/zagospodarowanieprzestrzenne/app/ObszarUzupelnieniaZabudowy/PL.ZIPPZP.12052/241715-POG/1POG-14OUZ/20260526T053048</a>
<b>regulacja</b>	<a href="https://www.gov.pl/zagospodarowanieprzestrzenne/app/ObszarUzupelnieniaZabudowy/PL.ZIPPZP.12052/241715-POG/1POG-23OUZ/20260526T053048">https://www.gov.pl/zagospodarowanieprzestrzenne/app/ObszarUzupelnieniaZabudowy/PL.ZIPPZP.12052/241715-POG/1POG-23OUZ/20260526T053048</a>
<b>regulacja</b>	<a href="https://www.gov.pl/zagospodarowanieprzestrzenne/app/ObszarUzupelnieniaZabudowy/PL.ZIPPZP.12052/241715-POG/1POG-21OUZ/20260526T053048">https://www.gov.pl/zagospodarowanieprzestrzenne/app/ObszarUzupelnieniaZabudowy/PL.ZIPPZP.12052/241715-POG/1POG-21OUZ/20260526T053048</a>
<b>regulacja</b>	<a href="https://www.gov.pl/zagospodarowanieprzestrzenne/app/ObszarUzupelnieniaZabudowy/PL.ZIPPZP.12052/241715-POG/1POG-17OUZ/20260526T053048">https://www.gov.pl/zagospodarowanieprzestrzenne/app/ObszarUzupelnieniaZabudowy/PL.ZIPPZP.12052/241715-POG/1POG-17OUZ/20260526T053048</a>
<b>regulacja</b>	<a href="https://www.gov.pl/zagospodarowanieprzestrzenne/app/ObszarUzupelnieniaZabudowy/PL.ZIPPZP.12052/241715-POG/1POG-18OUZ/20260526T053048">https://www.gov.pl/zagospodarowanieprzestrzenne/app/ObszarUzupelnieniaZabudowy/PL.ZIPPZP.12052/241715-POG/1POG-18OUZ/20260526T053048</a>
<b>regulacja</b>	<a href="https://www.gov.pl/zagospodarowanieprzestrzenne/app/ObszarUzupelnieniaZabudowy/PL.ZIPPZP.12052/241715-POG/1POG-10OUZ/20260526T053048">https://www.gov.pl/zagospodarowanieprzestrzenne/app/ObszarUzupelnieniaZabudowy/PL.ZIPPZP.12052/241715-POG/1POG-10OUZ/20260526T053048</a>
<b>regulacja</b>	<a href="https://www.gov.pl/zagospodarowanieprzestrzenne/app/ObszarUzupelnieniaZabudowy/PL.ZIPPZP.12052/241715-POG/1POG-15OUZ/20260526T053048">https://www.gov.pl/zagospodarowanieprzestrzenne/app/ObszarUzupelnieniaZabudowy/PL.ZIPPZP.12052/241715-POG/1POG-15OUZ/20260526T053048</a>
<b>regulacja</b>	<a href="https://www.gov.pl/zagospodarowanieprzestrzenne/app/ObszarUzupelnieniaZabudowy/PL.ZIPPZP.12052/241715-POG/1POG-13OUZ/20260526T053048">https://www.gov.pl/zagospodarowanieprzestrzenne/app/ObszarUzupelnieniaZabudowy/PL.ZIPPZP.12052/241715-POG/1POG-13OUZ/20260526T053048</a>

<b>regulacja</b>	<a href="https://www.gov.pl/zagospodarowanieprzestrzenne/app/ObszarUzupelnieniaZabudowy/PL.ZIPPZP.12052/241715-POG/1POG-94OUZ/20260526T053048">https://www.gov.pl/zagospodarowanieprzestrzenne/app/ObszarUzupelnieniaZabudowy/PL.ZIPPZP.12052/241715-POG/1POG-94OUZ/20260526T053048</a>
<b>regulacja</b>	<a href="https://www.gov.pl/zagospodarowanieprzestrzenne/app/ObszarUzupelnieniaZabudowy/PL.ZIPPZP.12052/241715-POG/1POG-91OUZ/20260526T053048">https://www.gov.pl/zagospodarowanieprzestrzenne/app/ObszarUzupelnieniaZabudowy/PL.ZIPPZP.12052/241715-POG/1POG-91OUZ/20260526T053048</a>
<b>regulacja</b>	<a href="https://www.gov.pl/zagospodarowanieprzestrzenne/app/ObszarUzupelnieniaZabudowy/PL.ZIPPZP.12052/241715-POG/1POG-95OUZ/20260526T053048">https://www.gov.pl/zagospodarowanieprzestrzenne/app/ObszarUzupelnieniaZabudowy/PL.ZIPPZP.12052/241715-POG/1POG-95OUZ/20260526T053048</a>
<b>regulacja</b>	<a href="https://www.gov.pl/zagospodarowanieprzestrzenne/app/ObszarUzupelnieniaZabudowy/PL.ZIPPZP.12052/241715-POG/1POG-102OUZ/20260622T070325">https://www.gov.pl/zagospodarowanieprzestrzenne/app/ObszarUzupelnieniaZabudowy/PL.ZIPPZP.12052/241715-POG/1POG-102OUZ/20260622T070325</a>
<b>regulacja</b>	<a href="https://www.gov.pl/zagospodarowanieprzestrzenne/app/ObszarUzupelnieniaZabudowy/PL.ZIPPZP.12052/241715-POG/1POG-112OUZ/20260526T053048">https://www.gov.pl/zagospodarowanieprzestrzenne/app/ObszarUzupelnieniaZabudowy/PL.ZIPPZP.12052/241715-POG/1POG-112OUZ/20260526T053048</a>
<b>regulacja</b>	<a href="https://www.gov.pl/zagospodarowanieprzestrzenne/app/ObszarUzupelnieniaZabudowy/PL.ZIPPZP.12052/241715-POG/1POG-111OUZ/20260526T053048">https://www.gov.pl/zagospodarowanieprzestrzenne/app/ObszarUzupelnieniaZabudowy/PL.ZIPPZP.12052/241715-POG/1POG-111OUZ/20260526T053048</a>
<b>regulacja</b>	<a href="https://www.gov.pl/zagospodarowanieprzestrzenne/app/ObszarUzupelnieniaZabudowy/PL.ZIPPZP.12052/241715-POG/1POG-139OUZ/20260526T053048">https://www.gov.pl/zagospodarowanieprzestrzenne/app/ObszarUzupelnieniaZabudowy/PL.ZIPPZP.12052/241715-POG/1POG-139OUZ/20260526T053048</a>
<b>regulacja</b>	<a href="https://www.gov.pl/zagospodarowanieprzestrzenne/app/ObszarUzupelnieniaZabudowy/PL.ZIPPZP.12052/241715-POG/1POG-142OUZ/20260526T053048">https://www.gov.pl/zagospodarowanieprzestrzenne/app/ObszarUzupelnieniaZabudowy/PL.ZIPPZP.12052/241715-POG/1POG-142OUZ/20260526T053048</a>
<b>regulacja</b>	<a href="https://www.gov.pl/zagospodarowanieprzestrzenne/app/ObszarUzupelnieniaZabudowy/PL.ZIPPZP.12052/241715-POG/1POG-137OUZ/20260526T053048">https://www.gov.pl/zagospodarowanieprzestrzenne/app/ObszarUzupelnieniaZabudowy/PL.ZIPPZP.12052/241715-POG/1POG-137OUZ/20260526T053048</a>
<b>regulacja</b>	<a href="https://www.gov.pl/zagospodarowanieprzestrzenne/app/ObszarUzupelnieniaZabudowy/PL.ZIPPZP.12052/241715-POG/1POG-133OUZ/20260526T053048">https://www.gov.pl/zagospodarowanieprzestrzenne/app/ObszarUzupelnieniaZabudowy/PL.ZIPPZP.12052/241715-POG/1POG-133OUZ/20260526T053048</a>
<b>regulacja</b>	<a href="https://www.gov.pl/zagospodarowanieprzestrzenne/app/ObszarUzupelnieniaZabudowy/PL.ZIPPZP.12052/241715-POG/1POG-131OUZ/20260526T053048">https://www.gov.pl/zagospodarowanieprzestrzenne/app/ObszarUzupelnieniaZabudowy/PL.ZIPPZP.12052/241715-POG/1POG-131OUZ/20260526T053048</a>
<b>regulacja</b>	<a href="https://www.gov.pl/zagospodarowanieprzestrzenne/app/ObszarUzupelnieniaZabudowy/PL.ZIPPZP.12052/241715-POG/1POG-119OUZ/20260526T053048">https://www.gov.pl/zagospodarowanieprzestrzenne/app/ObszarUzupelnieniaZabudowy/PL.ZIPPZP.12052/241715-POG/1POG-119OUZ/20260526T053048</a>
<b>regulacja</b>	<a href="https://www.gov.pl/zagospodarowanieprzestrzenne/app/ObszarUzupelnieniaZabudowy/PL.ZIPPZP.12052/241715-POG/1POG-130OUZ/20260526T053048">https://www.gov.pl/zagospodarowanieprzestrzenne/app/ObszarUzupelnieniaZabudowy/PL.ZIPPZP.12052/241715-POG/1POG-130OUZ/20260526T053048</a>
<b>regulacja</b>	<a href="https://www.gov.pl/zagospodarowanieprzestrzenne/app/ObszarUzupelnieniaZabudowy/PL.ZIPPZP.12052/241715-POG/1POG-118OUZ/20260526T053048">https://www.gov.pl/zagospodarowanieprzestrzenne/app/ObszarUzupelnieniaZabudowy/PL.ZIPPZP.12052/241715-POG/1POG-118OUZ/20260526T053048</a>
<b>regulacja</b>	<a href="https://www.gov.pl/zagospodarowanieprzestrzenne/app/ObszarUzupelnieniaZabudowy/PL.ZIPPZP.12052/241715-POG/1POG-109OUZ/20260526T053048">https://www.gov.pl/zagospodarowanieprzestrzenne/app/ObszarUzupelnieniaZabudowy/PL.ZIPPZP.12052/241715-POG/1POG-109OUZ/20260526T053048</a>
<b>regulacja</b>	<a href="https://www.gov.pl/zagospodarowanieprzestrzenne/app/ObszarUzupelnieniaZabudowy/PL.ZIPPZP.12052/241715-POG/1POG-77OUZ/20260526T053048">https://www.gov.pl/zagospodarowanieprzestrzenne/app/ObszarUzupelnieniaZabudowy/PL.ZIPPZP.12052/241715-POG/1POG-77OUZ/20260526T053048</a>
<b>regulacja</b>	<a href="https://www.gov.pl/zagospodarowanieprzestrzenne/app/ObszarUzupelnieniaZabudowy/PL.ZIPPZP.12052/241715-POG/1POG-65OUZ/20260526T053048">https://www.gov.pl/zagospodarowanieprzestrzenne/app/ObszarUzupelnieniaZabudowy/PL.ZIPPZP.12052/241715-POG/1POG-65OUZ/20260526T053048</a>

<b>regulacja</b>	<a href="https://www.gov.pl/zagospodarowanieprzestrzenne/app/ObszarUzupelnieniaZabudowy/PL.ZIPPZP.12052/241715-POG/1POG-68OUZ/20260526T053048">https://www.gov.pl/zagospodarowanieprzestrzenne/app/ObszarUzupelnieniaZabudowy/PL.ZIPPZP.12052/241715-POG/1POG-68OUZ/20260526T053048</a>
<b>regulacja</b>	<a href="https://www.gov.pl/zagospodarowanieprzestrzenne/app/ObszarUzupelnieniaZabudowy/PL.ZIPPZP.12052/241715-POG/1POG-74OUZ/20260526T053048">https://www.gov.pl/zagospodarowanieprzestrzenne/app/ObszarUzupelnieniaZabudowy/PL.ZIPPZP.12052/241715-POG/1POG-74OUZ/20260526T053048</a>
<b>regulacja</b>	<a href="https://www.gov.pl/zagospodarowanieprzestrzenne/app/ObszarUzupelnieniaZabudowy/PL.ZIPPZP.12052/241715-POG/1POG-55OUZ/20260526T053048">https://www.gov.pl/zagospodarowanieprzestrzenne/app/ObszarUzupelnieniaZabudowy/PL.ZIPPZP.12052/241715-POG/1POG-55OUZ/20260526T053048</a>
<b>regulacja</b>	<a href="https://www.gov.pl/zagospodarowanieprzestrzenne/app/ObszarUzupelnieniaZabudowy/PL.ZIPPZP.12052/241715-POG/1POG-28OUZ/20260526T053048">https://www.gov.pl/zagospodarowanieprzestrzenne/app/ObszarUzupelnieniaZabudowy/PL.ZIPPZP.12052/241715-POG/1POG-28OUZ/20260526T053048</a>
<b>regulacja</b>	<a href="https://www.gov.pl/zagospodarowanieprzestrzenne/app/ObszarUzupelnieniaZabudowy/PL.ZIPPZP.12052/241715-POG/1POG-70OUZ/20260526T053048">https://www.gov.pl/zagospodarowanieprzestrzenne/app/ObszarUzupelnieniaZabudowy/PL.ZIPPZP.12052/241715-POG/1POG-70OUZ/20260526T053048</a>
<b>regulacja</b>	<a href="https://www.gov.pl/zagospodarowanieprzestrzenne/app/ObszarUzupelnieniaZabudowy/PL.ZIPPZP.12052/241715-POG/1POG-60OUZ/20260526T053048">https://www.gov.pl/zagospodarowanieprzestrzenne/app/ObszarUzupelnieniaZabudowy/PL.ZIPPZP.12052/241715-POG/1POG-60OUZ/20260526T053048</a>
<b>regulacja</b>	<a href="https://www.gov.pl/zagospodarowanieprzestrzenne/app/ObszarUzupelnieniaZabudowy/PL.ZIPPZP.12052/241715-POG/1POG-35OUZ/20260526T053048">https://www.gov.pl/zagospodarowanieprzestrzenne/app/ObszarUzupelnieniaZabudowy/PL.ZIPPZP.12052/241715-POG/1POG-35OUZ/20260526T053048</a>
<b>regulacja</b>	<a href="https://www.gov.pl/zagospodarowanieprzestrzenne/app/ObszarUzupelnieniaZabudowy/PL.ZIPPZP.12052/241715-POG/1POG-33OUZ/20260526T053048">https://www.gov.pl/zagospodarowanieprzestrzenne/app/ObszarUzupelnieniaZabudowy/PL.ZIPPZP.12052/241715-POG/1POG-33OUZ/20260526T053048</a>
<b>regulacja</b>	<a href="https://www.gov.pl/zagospodarowanieprzestrzenne/app/ObszarUzupelnieniaZabudowy/PL.ZIPPZP.12052/241715-POG/1POG-32OUZ/20260526T053048">https://www.gov.pl/zagospodarowanieprzestrzenne/app/ObszarUzupelnieniaZabudowy/PL.ZIPPZP.12052/241715-POG/1POG-32OUZ/20260526T053048</a>
<b>regulacja</b>	<a href="https://www.gov.pl/zagospodarowanieprzestrzenne/app/ObszarUzupelnieniaZabudowy/PL.ZIPPZP.12052/241715-POG/1POG-31OUZ/20260526T053048">https://www.gov.pl/zagospodarowanieprzestrzenne/app/ObszarUzupelnieniaZabudowy/PL.ZIPPZP.12052/241715-POG/1POG-31OUZ/20260526T053048</a>
<b>regulacja</b>	<a href="https://www.gov.pl/zagospodarowanieprzestrzenne/app/ObszarUzupelnieniaZabudowy/PL.ZIPPZP.12052/241715-POG/1POG-12OUZ/20260526T053048">https://www.gov.pl/zagospodarowanieprzestrzenne/app/ObszarUzupelnieniaZabudowy/PL.ZIPPZP.12052/241715-POG/1POG-12OUZ/20260526T053048</a>
<b>regulacja</b>	<a href="https://www.gov.pl/zagospodarowanieprzestrzenne/app/ObszarUzupelnieniaZabudowy/PL.ZIPPZP.12052/241715-POG/1POG-57OUZ/20260526T053048">https://www.gov.pl/zagospodarowanieprzestrzenne/app/ObszarUzupelnieniaZabudowy/PL.ZIPPZP.12052/241715-POG/1POG-57OUZ/20260526T053048</a>
<b>regulacja</b>	<a href="https://www.gov.pl/zagospodarowanieprzestrzenne/app/ObszarUzupelnieniaZabudowy/PL.ZIPPZP.12052/241715-POG/1POG-49OUZ/20260526T053048">https://www.gov.pl/zagospodarowanieprzestrzenne/app/ObszarUzupelnieniaZabudowy/PL.ZIPPZP.12052/241715-POG/1POG-49OUZ/20260526T053048</a>
<b>regulacja</b>	<a href="https://www.gov.pl/zagospodarowanieprzestrzenne/app/ObszarUzupelnieniaZabudowy/PL.ZIPPZP.12052/241715-POG/1POG-45OUZ/20260526T053048">https://www.gov.pl/zagospodarowanieprzestrzenne/app/ObszarUzupelnieniaZabudowy/PL.ZIPPZP.12052/241715-POG/1POG-45OUZ/20260526T053048</a>
<b>regulacja</b>	<a href="https://www.gov.pl/zagospodarowanieprzestrzenne/app/ObszarUzupelnieniaZabudowy/PL.ZIPPZP.12052/241715-POG/1POG-34OUZ/20260526T053048">https://www.gov.pl/zagospodarowanieprzestrzenne/app/ObszarUzupelnieniaZabudowy/PL.ZIPPZP.12052/241715-POG/1POG-34OUZ/20260526T053048</a>
<b>regulacja</b>	<a href="https://www.gov.pl/zagospodarowanieprzestrzenne/app/ObszarUzupelnieniaZabudowy/PL.ZIPPZP.12052/241715-POG/1POG-8OUZ/20260526T053048">https://www.gov.pl/zagospodarowanieprzestrzenne/app/ObszarUzupelnieniaZabudowy/PL.ZIPPZP.12052/241715-POG/1POG-8OUZ/20260526T053048</a>
<b>regulacja</b>	<a href="https://www.gov.pl/zagospodarowanieprzestrzenne/app/ObszarUzupelnieniaZabudowy/PL.ZIPPZP.12052/241715-POG/1POG-11OUZ/20260526T053048">https://www.gov.pl/zagospodarowanieprzestrzenne/app/ObszarUzupelnieniaZabudowy/PL.ZIPPZP.12052/241715-POG/1POG-11OUZ/20260526T053048</a>

<b>regulacja</b>	<a href="https://www.gov.pl/zagospodarowanieprzestrzenne/app/ObszarUzupelnieniaZabudowy/PL.ZIPPZP.12052/241715-POG/1POG-59OUZ/20260526T053048">https://www.gov.pl/zagospodarowanieprzestrzenne/app/ObszarUzupelnieniaZabudowy/PL.ZIPPZP.12052/241715-POG/1POG-59OUZ/20260526T053048</a>
<b>regulacja</b>	<a href="https://www.gov.pl/zagospodarowanieprzestrzenne/app/ObszarUzupelnieniaZabudowy/PL.ZIPPZP.12052/241715-POG/1POG-10UZ/20260526T053048">https://www.gov.pl/zagospodarowanieprzestrzenne/app/ObszarUzupelnieniaZabudowy/PL.ZIPPZP.12052/241715-POG/1POG-10UZ/20260526T053048</a>
<b>regulacja</b>	<a href="https://www.gov.pl/zagospodarowanieprzestrzenne/app/ObszarUzupelnieniaZabudowy/PL.ZIPPZP.12052/241715-POG/1POG-20UZ/20260526T053048">https://www.gov.pl/zagospodarowanieprzestrzenne/app/ObszarUzupelnieniaZabudowy/PL.ZIPPZP.12052/241715-POG/1POG-20UZ/20260526T053048</a>
<b>regulacja</b>	<a href="https://www.gov.pl/zagospodarowanieprzestrzenne/app/ObszarUzupelnieniaZabudowy/PL.ZIPPZP.12052/241715-POG/1POG-90UZ/20260526T053048">https://www.gov.pl/zagospodarowanieprzestrzenne/app/ObszarUzupelnieniaZabudowy/PL.ZIPPZP.12052/241715-POG/1POG-90UZ/20260526T053048</a>
<b>regulacja</b>	<a href="https://www.gov.pl/zagospodarowanieprzestrzenne/app/ObszarUzupelnieniaZabudowy/PL.ZIPPZP.12052/241715-POG/1POG-79OUZ/20260526T053048">https://www.gov.pl/zagospodarowanieprzestrzenne/app/ObszarUzupelnieniaZabudowy/PL.ZIPPZP.12052/241715-POG/1POG-79OUZ/20260526T053048</a>
<b>regulacja</b>	<a href="https://www.gov.pl/zagospodarowanieprzestrzenne/app/ObszarUzupelnieniaZabudowy/PL.ZIPPZP.12052/241715-POG/1POG-213OUZ/20260526T053048">https://www.gov.pl/zagospodarowanieprzestrzenne/app/ObszarUzupelnieniaZabudowy/PL.ZIPPZP.12052/241715-POG/1POG-213OUZ/20260526T053048</a>
<b>regulacja</b>	<a href="https://www.gov.pl/zagospodarowanieprzestrzenne/app/ObszarUzupelnieniaZabudowy/PL.ZIPPZP.12052/241715-POG/1POG-218OUZ/20260526T053048">https://www.gov.pl/zagospodarowanieprzestrzenne/app/ObszarUzupelnieniaZabudowy/PL.ZIPPZP.12052/241715-POG/1POG-218OUZ/20260526T053048</a>
<b>regulacja</b>	<a href="https://www.gov.pl/zagospodarowanieprzestrzenne/app/ObszarUzupelnieniaZabudowy/PL.ZIPPZP.12052/241715-POG/1POG-181OUZ/20260526T053048">https://www.gov.pl/zagospodarowanieprzestrzenne/app/ObszarUzupelnieniaZabudowy/PL.ZIPPZP.12052/241715-POG/1POG-181OUZ/20260526T053048</a>
<b>regulacja</b>	<a href="https://www.gov.pl/zagospodarowanieprzestrzenne/app/ObszarUzupelnieniaZabudowy/PL.ZIPPZP.12052/241715-POG/1POG-179OUZ/20260526T053048">https://www.gov.pl/zagospodarowanieprzestrzenne/app/ObszarUzupelnieniaZabudowy/PL.ZIPPZP.12052/241715-POG/1POG-179OUZ/20260526T053048</a>
<b>regulacja</b>	<a href="https://www.gov.pl/zagospodarowanieprzestrzenne/app/ObszarUzupelnieniaZabudowy/PL.ZIPPZP.12052/241715-POG/1POG-174OUZ/20260526T053048">https://www.gov.pl/zagospodarowanieprzestrzenne/app/ObszarUzupelnieniaZabudowy/PL.ZIPPZP.12052/241715-POG/1POG-174OUZ/20260526T053048</a>
<b>regulacja</b>	<a href="https://www.gov.pl/zagospodarowanieprzestrzenne/app/ObszarUzupelnieniaZabudowy/PL.ZIPPZP.12052/241715-POG/1POG-149OUZ/20260526T053048">https://www.gov.pl/zagospodarowanieprzestrzenne/app/ObszarUzupelnieniaZabudowy/PL.ZIPPZP.12052/241715-POG/1POG-149OUZ/20260526T053048</a>
<b>regulacja</b>	<a href="https://www.gov.pl/zagospodarowanieprzestrzenne/app/ObszarUzupelnieniaZabudowy/PL.ZIPPZP.12052/241715-POG/1POG-147OUZ/20260526T053048">https://www.gov.pl/zagospodarowanieprzestrzenne/app/ObszarUzupelnieniaZabudowy/PL.ZIPPZP.12052/241715-POG/1POG-147OUZ/20260526T053048</a>
<b>regulacja</b>	<a href="https://www.gov.pl/zagospodarowanieprzestrzenne/app/ObszarUzupelnieniaZabudowy/PL.ZIPPZP.12052/241715-POG/1POG-144OUZ/20260526T053048">https://www.gov.pl/zagospodarowanieprzestrzenne/app/ObszarUzupelnieniaZabudowy/PL.ZIPPZP.12052/241715-POG/1POG-144OUZ/20260526T053048</a>
<b>regulacja</b>	<a href="https://www.gov.pl/zagospodarowanieprzestrzenne/app/ObszarUzupelnieniaZabudowy/PL.ZIPPZP.12052/241715-POG/1POG-141OUZ/20260526T053048">https://www.gov.pl/zagospodarowanieprzestrzenne/app/ObszarUzupelnieniaZabudowy/PL.ZIPPZP.12052/241715-POG/1POG-141OUZ/20260526T053048</a>
<b>regulacja</b>	<a href="https://www.gov.pl/zagospodarowanieprzestrzenne/app/ObszarUzupelnieniaZabudowy/PL.ZIPPZP.12052/241715-POG/1POG-82OUZ/20260526T053048">https://www.gov.pl/zagospodarowanieprzestrzenne/app/ObszarUzupelnieniaZabudowy/PL.ZIPPZP.12052/241715-POG/1POG-82OUZ/20260526T053048</a>
<b>regulacja</b>	<a href="https://www.gov.pl/zagospodarowanieprzestrzenne/app/ObszarUzupelnieniaZabudowy/PL.ZIPPZP.12052/241715-POG/1POG-81OUZ/20260526T053048">https://www.gov.pl/zagospodarowanieprzestrzenne/app/ObszarUzupelnieniaZabudowy/PL.ZIPPZP.12052/241715-POG/1POG-81OUZ/20260526T053048</a>
<b>regulacja</b>	<a href="https://www.gov.pl/zagospodarowanieprzestrzenne/app/ObszarUzupelnieniaZabudowy/PL.ZIPPZP.12052/241715-POG/1POG-85OUZ/20260526T053048">https://www.gov.pl/zagospodarowanieprzestrzenne/app/ObszarUzupelnieniaZabudowy/PL.ZIPPZP.12052/241715-POG/1POG-85OUZ/20260526T053048</a>

<b>regulacja</b>	<a href="https://www.gov.pl/zagospodarowanieprzestrzenne/app/ObszarUzupelnieniaZabudowy/PL.ZIPPZP.12052/241715-POG/1POG-76OUZ/20260526T053048">https://www.gov.pl/zagospodarowanieprzestrzenne/app/ObszarUzupelnieniaZabudowy/PL.ZIPPZP.12052/241715-POG/1POG-76OUZ/20260526T053048</a>
<b>regulacja</b>	<a href="https://www.gov.pl/zagospodarowanieprzestrzenne/app/ObszarUzupelnieniaZabudowy/PL.ZIPPZP.12052/241715-POG/1POG-67OUZ/20260526T053048">https://www.gov.pl/zagospodarowanieprzestrzenne/app/ObszarUzupelnieniaZabudowy/PL.ZIPPZP.12052/241715-POG/1POG-67OUZ/20260526T053048</a>
<b>regulacja</b>	<a href="https://www.gov.pl/zagospodarowanieprzestrzenne/app/ObszarUzupelnieniaZabudowy/PL.ZIPPZP.12052/241715-POG/1POG-47OUZ/20260622T070602">https://www.gov.pl/zagospodarowanieprzestrzenne/app/ObszarUzupelnieniaZabudowy/PL.ZIPPZP.12052/241715-POG/1POG-47OUZ/20260622T070602</a>
<b>regulacja</b>	<a href="https://www.gov.pl/zagospodarowanieprzestrzenne/app/ObszarUzupelnieniaZabudowy/PL.ZIPPZP.12052/241715-POG/1POG-44OUZ/20260526T053048">https://www.gov.pl/zagospodarowanieprzestrzenne/app/ObszarUzupelnieniaZabudowy/PL.ZIPPZP.12052/241715-POG/1POG-44OUZ/20260526T053048</a>
<b>regulacja</b>	<a href="https://www.gov.pl/zagospodarowanieprzestrzenne/app/ObszarUzupelnieniaZabudowy/PL.ZIPPZP.12052/241715-POG/1POG-38OUZ/20260526T053048">https://www.gov.pl/zagospodarowanieprzestrzenne/app/ObszarUzupelnieniaZabudowy/PL.ZIPPZP.12052/241715-POG/1POG-38OUZ/20260526T053048</a>
<b>regulacja</b>	<a href="https://www.gov.pl/zagospodarowanieprzestrzenne/app/ObszarUzupelnieniaZabudowy/PL.ZIPPZP.12052/241715-POG/1POG-221OUZ/20260526T053048">https://www.gov.pl/zagospodarowanieprzestrzenne/app/ObszarUzupelnieniaZabudowy/PL.ZIPPZP.12052/241715-POG/1POG-221OUZ/20260526T053048</a>
<b>regulacja</b>	<a href="https://www.gov.pl/zagospodarowanieprzestrzenne/app/ObszarUzupelnieniaZabudowy/PL.ZIPPZP.12052/241715-POG/1POG-220OUZ/20260526T053048">https://www.gov.pl/zagospodarowanieprzestrzenne/app/ObszarUzupelnieniaZabudowy/PL.ZIPPZP.12052/241715-POG/1POG-220OUZ/20260526T053048</a>
<b>regulacja</b>	<a href="https://www.gov.pl/zagospodarowanieprzestrzenne/app/ObszarUzupelnieniaZabudowy/PL.ZIPPZP.12052/241715-POG/1POG-216OUZ/20260526T053048">https://www.gov.pl/zagospodarowanieprzestrzenne/app/ObszarUzupelnieniaZabudowy/PL.ZIPPZP.12052/241715-POG/1POG-216OUZ/20260526T053048</a>
<b>regulacja</b>	<a href="https://www.gov.pl/zagospodarowanieprzestrzenne/app/ObszarUzupelnieniaZabudowy/PL.ZIPPZP.12052/241715-POG/1POG-184OUZ/20260526T053048">https://www.gov.pl/zagospodarowanieprzestrzenne/app/ObszarUzupelnieniaZabudowy/PL.ZIPPZP.12052/241715-POG/1POG-184OUZ/20260526T053048</a>
<b>regulacja</b>	<a href="https://www.gov.pl/zagospodarowanieprzestrzenne/app/ObszarUzupelnieniaZabudowy/PL.ZIPPZP.12052/241715-POG/1POG-180OUZ/20260526T053048">https://www.gov.pl/zagospodarowanieprzestrzenne/app/ObszarUzupelnieniaZabudowy/PL.ZIPPZP.12052/241715-POG/1POG-180OUZ/20260526T053048</a>
<b>regulacja</b>	<a href="https://www.gov.pl/zagospodarowanieprzestrzenne/app/ObszarUzupelnieniaZabudowy/PL.ZIPPZP.12052/241715-POG/1POG-178OUZ/20260526T053048">https://www.gov.pl/zagospodarowanieprzestrzenne/app/ObszarUzupelnieniaZabudowy/PL.ZIPPZP.12052/241715-POG/1POG-178OUZ/20260526T053048</a>
<b>regulacja</b>	<a href="https://www.gov.pl/zagospodarowanieprzestrzenne/app/ObszarUzupelnieniaZabudowy/PL.ZIPPZP.12052/241715-POG/1POG-187OUZ/20260526T053048">https://www.gov.pl/zagospodarowanieprzestrzenne/app/ObszarUzupelnieniaZabudowy/PL.ZIPPZP.12052/241715-POG/1POG-187OUZ/20260526T053048</a>
<b>regulacja</b>	<a href="https://www.gov.pl/zagospodarowanieprzestrzenne/app/ObszarUzupelnieniaZabudowy/PL.ZIPPZP.12052/241715-POG/1POG-186OUZ/20260526T053048">https://www.gov.pl/zagospodarowanieprzestrzenne/app/ObszarUzupelnieniaZabudowy/PL.ZIPPZP.12052/241715-POG/1POG-186OUZ/20260526T053048</a>
<b>regulacja</b>	<a href="https://www.gov.pl/zagospodarowanieprzestrzenne/app/ObszarUzupelnieniaZabudowy/PL.ZIPPZP.12052/241715-POG/1POG-185OUZ/20260526T053048">https://www.gov.pl/zagospodarowanieprzestrzenne/app/ObszarUzupelnieniaZabudowy/PL.ZIPPZP.12052/241715-POG/1POG-185OUZ/20260526T053048</a>
<b>regulacja</b>	<a href="https://www.gov.pl/zagospodarowanieprzestrzenne/app/ObszarUzupelnieniaZabudowy/PL.ZIPPZP.12052/241715-POG/1POG-183OUZ/20260526T053048">https://www.gov.pl/zagospodarowanieprzestrzenne/app/ObszarUzupelnieniaZabudowy/PL.ZIPPZP.12052/241715-POG/1POG-183OUZ/20260526T053048</a>
<b>regulacja</b>	<a href="https://www.gov.pl/zagospodarowanieprzestrzenne/app/ObszarUzupelnieniaZabudowy/PL.ZIPPZP.12052/241715-POG/1POG-182OUZ/20260526T053048">https://www.gov.pl/zagospodarowanieprzestrzenne/app/ObszarUzupelnieniaZabudowy/PL.ZIPPZP.12052/241715-POG/1POG-182OUZ/20260526T053048</a>
<b>regulacja</b>	<a href="https://www.gov.pl/zagospodarowanieprzestrzenne/app/ObszarUzupelnieniaZabudowy/PL.ZIPPZP.12052/241715-POG/1POG-191OUZ/20260526T053048">https://www.gov.pl/zagospodarowanieprzestrzenne/app/ObszarUzupelnieniaZabudowy/PL.ZIPPZP.12052/241715-POG/1POG-191OUZ/20260526T053048</a>

<b>regulacja</b>	<a href="https://www.gov.pl/zagospodarowanieprzestrzenne/app/ObszarUzupelnieniaZabudowy/PL.ZIPPZP.12052/241715-POG/1POG-189OUZ/20260526T053048">https://www.gov.pl/zagospodarowanieprzestrzenne/app/ObszarUzupelnieniaZabudowy/PL.ZIPPZP.12052/241715-POG/1POG-189OUZ/20260526T053048</a>
<b>regulacja</b>	<a href="https://www.gov.pl/zagospodarowanieprzestrzenne/app/ObszarUzupelnieniaZabudowy/PL.ZIPPZP.12052/241715-POG/1POG-201OUZ/20260526T053048">https://www.gov.pl/zagospodarowanieprzestrzenne/app/ObszarUzupelnieniaZabudowy/PL.ZIPPZP.12052/241715-POG/1POG-201OUZ/20260526T053048</a>
<b>regulacja</b>	<a href="https://www.gov.pl/zagospodarowanieprzestrzenne/app/ObszarUzupelnieniaZabudowy/PL.ZIPPZP.12052/241715-POG/1POG-194OUZ/20260526T053048">https://www.gov.pl/zagospodarowanieprzestrzenne/app/ObszarUzupelnieniaZabudowy/PL.ZIPPZP.12052/241715-POG/1POG-194OUZ/20260526T053048</a>
<b>regulacja</b>	<a href="https://www.gov.pl/zagospodarowanieprzestrzenne/app/ObszarUzupelnieniaZabudowy/PL.ZIPPZP.12052/241715-POG/1POG-193OUZ/20260526T053048">https://www.gov.pl/zagospodarowanieprzestrzenne/app/ObszarUzupelnieniaZabudowy/PL.ZIPPZP.12052/241715-POG/1POG-193OUZ/20260526T053048</a>
<b>regulacja</b>	<a href="https://www.gov.pl/zagospodarowanieprzestrzenne/app/ObszarUzupelnieniaZabudowy/PL.ZIPPZP.12052/241715-POG/1POG-188OUZ/20260526T053048">https://www.gov.pl/zagospodarowanieprzestrzenne/app/ObszarUzupelnieniaZabudowy/PL.ZIPPZP.12052/241715-POG/1POG-188OUZ/20260526T053048</a>
<b>regulacja</b>	<a href="https://www.gov.pl/zagospodarowanieprzestrzenne/app/ObszarUzupelnieniaZabudowy/PL.ZIPPZP.12052/241715-POG/1POG-190OUZ/20260526T053048">https://www.gov.pl/zagospodarowanieprzestrzenne/app/ObszarUzupelnieniaZabudowy/PL.ZIPPZP.12052/241715-POG/1POG-190OUZ/20260526T053048</a>
<b>regulacja</b>	<a href="https://www.gov.pl/zagospodarowanieprzestrzenne/app/ObszarUzupelnieniaZabudowy/PL.ZIPPZP.12052/241715-POG/1POG-171OUZ/20260526T053048">https://www.gov.pl/zagospodarowanieprzestrzenne/app/ObszarUzupelnieniaZabudowy/PL.ZIPPZP.12052/241715-POG/1POG-171OUZ/20260526T053048</a>
<b>regulacja</b>	<a href="https://www.gov.pl/zagospodarowanieprzestrzenne/app/ObszarUzupelnieniaZabudowy/PL.ZIPPZP.12052/241715-POG/1POG-175OUZ/20260526T053048">https://www.gov.pl/zagospodarowanieprzestrzenne/app/ObszarUzupelnieniaZabudowy/PL.ZIPPZP.12052/241715-POG/1POG-175OUZ/20260526T053048</a>
<b>regulacja</b>	<a href="https://www.gov.pl/zagospodarowanieprzestrzenne/app/ObszarUzupelnieniaZabudowy/PL.ZIPPZP.12052/241715-POG/1POG-173OUZ/20260526T053048">https://www.gov.pl/zagospodarowanieprzestrzenne/app/ObszarUzupelnieniaZabudowy/PL.ZIPPZP.12052/241715-POG/1POG-173OUZ/20260526T053048</a>
<b>regulacja</b>	<a href="https://www.gov.pl/zagospodarowanieprzestrzenne/app/ObszarUzupelnieniaZabudowy/PL.ZIPPZP.12052/241715-POG/1POG-163OUZ/20260526T053048">https://www.gov.pl/zagospodarowanieprzestrzenne/app/ObszarUzupelnieniaZabudowy/PL.ZIPPZP.12052/241715-POG/1POG-163OUZ/20260526T053048</a>
<b>regulacja</b>	<a href="https://www.gov.pl/zagospodarowanieprzestrzenne/app/ObszarUzupelnieniaZabudowy/PL.ZIPPZP.12052/241715-POG/1POG-160OUZ/20260526T053048">https://www.gov.pl/zagospodarowanieprzestrzenne/app/ObszarUzupelnieniaZabudowy/PL.ZIPPZP.12052/241715-POG/1POG-160OUZ/20260526T053048</a>
<b>regulacja</b>	<a href="https://www.gov.pl/zagospodarowanieprzestrzenne/app/ObszarUzupelnieniaZabudowy/PL.ZIPPZP.12052/241715-POG/1POG-159OUZ/20260526T053048">https://www.gov.pl/zagospodarowanieprzestrzenne/app/ObszarUzupelnieniaZabudowy/PL.ZIPPZP.12052/241715-POG/1POG-159OUZ/20260526T053048</a>
<b>regulacja</b>	<a href="https://www.gov.pl/zagospodarowanieprzestrzenne/app/ObszarUzupelnieniaZabudowy/PL.ZIPPZP.12052/241715-POG/1POG-176OUZ/20260526T053048">https://www.gov.pl/zagospodarowanieprzestrzenne/app/ObszarUzupelnieniaZabudowy/PL.ZIPPZP.12052/241715-POG/1POG-176OUZ/20260526T053048</a>
<b>regulacja</b>	<a href="https://www.gov.pl/zagospodarowanieprzestrzenne/app/ObszarUzupelnieniaZabudowy/PL.ZIPPZP.12052/241715-POG/1POG-172OUZ/20260526T053048">https://www.gov.pl/zagospodarowanieprzestrzenne/app/ObszarUzupelnieniaZabudowy/PL.ZIPPZP.12052/241715-POG/1POG-172OUZ/20260526T053048</a>
<b>regulacja</b>	<a href="https://www.gov.pl/zagospodarowanieprzestrzenne/app/ObszarUzupelnieniaZabudowy/PL.ZIPPZP.12052/241715-POG/1POG-165OUZ/20260526T053048">https://www.gov.pl/zagospodarowanieprzestrzenne/app/ObszarUzupelnieniaZabudowy/PL.ZIPPZP.12052/241715-POG/1POG-165OUZ/20260526T053048</a>
<b>regulacja</b>	<a href="https://www.gov.pl/zagospodarowanieprzestrzenne/app/ObszarUzupelnieniaZabudowy/PL.ZIPPZP.12052/241715-POG/1POG-167OUZ/20260526T053048">https://www.gov.pl/zagospodarowanieprzestrzenne/app/ObszarUzupelnieniaZabudowy/PL.ZIPPZP.12052/241715-POG/1POG-167OUZ/20260526T053048</a>
<b>regulacja</b>	<a href="https://www.gov.pl/zagospodarowanieprzestrzenne/app/ObszarUzupelnieniaZabudowy/PL.ZIPPZP.12052/241715-POG/1POG-164OUZ/20260526T053048">https://www.gov.pl/zagospodarowanieprzestrzenne/app/ObszarUzupelnieniaZabudowy/PL.ZIPPZP.12052/241715-POG/1POG-164OUZ/20260526T053048</a>

<b>regulacja</b>	<a href="https://www.gov.pl/zagospodarowanieprzestrzenne/app/ObszarUzupelnieniaZabudowy/PL.ZIPPZP.12052/241715-POG/1POG-169OUZ/20260526T053048">https://www.gov.pl/zagospodarowanieprzestrzenne/app/ObszarUzupelnieniaZabudowy/PL.ZIPPZP.12052/241715-POG/1POG-169OUZ/20260526T053048</a>
<b>regulacja</b>	<a href="https://www.gov.pl/zagospodarowanieprzestrzenne/app/ObszarUzupelnieniaZabudowy/PL.ZIPPZP.12052/241715-POG/1POG-170OUZ/20260526T053048">https://www.gov.pl/zagospodarowanieprzestrzenne/app/ObszarUzupelnieniaZabudowy/PL.ZIPPZP.12052/241715-POG/1POG-170OUZ/20260526T053048</a>
<b>regulacja</b>	<a href="https://www.gov.pl/zagospodarowanieprzestrzenne/app/ObszarUzupelnieniaZabudowy/PL.ZIPPZP.12052/241715-POG/1POG-157OUZ/20260526T053048">https://www.gov.pl/zagospodarowanieprzestrzenne/app/ObszarUzupelnieniaZabudowy/PL.ZIPPZP.12052/241715-POG/1POG-157OUZ/20260526T053048</a>
<b>regulacja</b>	<a href="https://www.gov.pl/zagospodarowanieprzestrzenne/app/ObszarUzupelnieniaZabudowy/PL.ZIPPZP.12052/241715-POG/1POG-116OUZ/20260526T053048">https://www.gov.pl/zagospodarowanieprzestrzenne/app/ObszarUzupelnieniaZabudowy/PL.ZIPPZP.12052/241715-POG/1POG-116OUZ/20260526T053048</a>
<b>regulacja</b>	<a href="https://www.gov.pl/zagospodarowanieprzestrzenne/app/ObszarUzupelnieniaZabudowy/PL.ZIPPZP.12052/241715-POG/1POG-117OUZ/20260526T053048">https://www.gov.pl/zagospodarowanieprzestrzenne/app/ObszarUzupelnieniaZabudowy/PL.ZIPPZP.12052/241715-POG/1POG-117OUZ/20260526T053048</a>
<b>regulacja</b>	<a href="https://www.gov.pl/zagospodarowanieprzestrzenne/app/ObszarUzupelnieniaZabudowy/PL.ZIPPZP.12052/241715-POG/1POG-122OUZ/20260526T053048">https://www.gov.pl/zagospodarowanieprzestrzenne/app/ObszarUzupelnieniaZabudowy/PL.ZIPPZP.12052/241715-POG/1POG-122OUZ/20260526T053048</a>
<b>regulacja</b>	<a href="https://www.gov.pl/zagospodarowanieprzestrzenne/app/ObszarUzupelnieniaZabudowy/PL.ZIPPZP.12052/241715-POG/1POG-124OUZ/20260526T053048">https://www.gov.pl/zagospodarowanieprzestrzenne/app/ObszarUzupelnieniaZabudowy/PL.ZIPPZP.12052/241715-POG/1POG-124OUZ/20260526T053048</a>
<b>regulacja</b>	<a href="https://www.gov.pl/zagospodarowanieprzestrzenne/app/ObszarUzupelnieniaZabudowy/PL.ZIPPZP.12052/241715-POG/1POG-129OUZ/20260526T053048">https://www.gov.pl/zagospodarowanieprzestrzenne/app/ObszarUzupelnieniaZabudowy/PL.ZIPPZP.12052/241715-POG/1POG-129OUZ/20260526T053048</a>
<b>regulacja</b>	<a href="https://www.gov.pl/zagospodarowanieprzestrzenne/app/ObszarUzupelnieniaZabudowy/PL.ZIPPZP.12052/241715-POG/1POG-110OUZ/20260526T053048">https://www.gov.pl/zagospodarowanieprzestrzenne/app/ObszarUzupelnieniaZabudowy/PL.ZIPPZP.12052/241715-POG/1POG-110OUZ/20260526T053048</a>
<b>regulacja</b>	<a href="https://www.gov.pl/zagospodarowanieprzestrzenne/app/ObszarUzupelnieniaZabudowy/PL.ZIPPZP.12052/241715-POG/1POG-108OUZ/20260526T053048">https://www.gov.pl/zagospodarowanieprzestrzenne/app/ObszarUzupelnieniaZabudowy/PL.ZIPPZP.12052/241715-POG/1POG-108OUZ/20260526T053048</a>
<b>regulacja</b>	<a href="https://www.gov.pl/zagospodarowanieprzestrzenne/app/ObszarUzupelnieniaZabudowy/PL.ZIPPZP.12052/241715-POG/1POG-105OUZ/20260526T053048">https://www.gov.pl/zagospodarowanieprzestrzenne/app/ObszarUzupelnieniaZabudowy/PL.ZIPPZP.12052/241715-POG/1POG-105OUZ/20260526T053048</a>
<b>regulacja</b>	<a href="https://www.gov.pl/zagospodarowanieprzestrzenne/app/ObszarUzupelnieniaZabudowy/PL.ZIPPZP.12052/241715-POG/1POG-100OUZ/20260526T053048">https://www.gov.pl/zagospodarowanieprzestrzenne/app/ObszarUzupelnieniaZabudowy/PL.ZIPPZP.12052/241715-POG/1POG-100OUZ/20260526T053048</a>
<b>regulacja</b>	<a href="https://www.gov.pl/zagospodarowanieprzestrzenne/app/ObszarUzupelnieniaZabudowy/PL.ZIPPZP.12052/241715-POG/1POG-89OUZ/20260526T053048">https://www.gov.pl/zagospodarowanieprzestrzenne/app/ObszarUzupelnieniaZabudowy/PL.ZIPPZP.12052/241715-POG/1POG-89OUZ/20260526T053048</a>
<b>regulacja</b>	<a href="https://www.gov.pl/zagospodarowanieprzestrzenne/app/ObszarUzupelnieniaZabudowy/PL.ZIPPZP.12052/241715-POG/1POG-86OUZ/20260526T053048">https://www.gov.pl/zagospodarowanieprzestrzenne/app/ObszarUzupelnieniaZabudowy/PL.ZIPPZP.12052/241715-POG/1POG-86OUZ/20260526T053048</a>
<b>regulacja</b>	<a href="https://www.gov.pl/zagospodarowanieprzestrzenne/app/ObszarUzupelnieniaZabudowy/PL.ZIPPZP.12052/241715-POG/1POG-84OUZ/20260526T053048">https://www.gov.pl/zagospodarowanieprzestrzenne/app/ObszarUzupelnieniaZabudowy/PL.ZIPPZP.12052/241715-POG/1POG-84OUZ/20260526T053048</a>
<b>regulacja</b>	<a href="https://www.gov.pl/zagospodarowanieprzestrzenne/app/ObszarUzupelnieniaZabudowy/PL.ZIPPZP.12052/241715-POG/1POG-88OUZ/20260526T053048">https://www.gov.pl/zagospodarowanieprzestrzenne/app/ObszarUzupelnieniaZabudowy/PL.ZIPPZP.12052/241715-POG/1POG-88OUZ/20260526T053048</a>
<b>regulacja</b>	<a href="https://www.gov.pl/zagospodarowanieprzestrzenne/app/ObszarUzupelnieniaZabudowy/PL.ZIPPZP.12052/241715-POG/1POG-83OUZ/20260526T053048">https://www.gov.pl/zagospodarowanieprzestrzenne/app/ObszarUzupelnieniaZabudowy/PL.ZIPPZP.12052/241715-POG/1POG-83OUZ/20260526T053048</a>

<b>regulacja</b>	<a href="https://www.gov.pl/zagospodarowanieprzestrzenne/app/ObszarUzupelnieniaZabudowy/PL.ZIPPZP.12052/241715-POG/1POG-200OUZ/20260526T053048">https://www.gov.pl/zagospodarowanieprzestrzenne/app/ObszarUzupelnieniaZabudowy/PL.ZIPPZP.12052/241715-POG/1POG-200OUZ/20260526T053048</a>
<b>regulacja</b>	<a href="https://www.gov.pl/zagospodarowanieprzestrzenne/app/ObszarUzupelnieniaZabudowy/PL.ZIPPZP.12052/241715-POG/1POG-212OUZ/20260526T053048">https://www.gov.pl/zagospodarowanieprzestrzenne/app/ObszarUzupelnieniaZabudowy/PL.ZIPPZP.12052/241715-POG/1POG-212OUZ/20260526T053048</a>
<b>regulacja</b>	<a href="https://www.gov.pl/zagospodarowanieprzestrzenne/app/ObszarUzupelnieniaZabudowy/PL.ZIPPZP.12052/241715-POG/1POG-209OUZ/20260526T053048">https://www.gov.pl/zagospodarowanieprzestrzenne/app/ObszarUzupelnieniaZabudowy/PL.ZIPPZP.12052/241715-POG/1POG-209OUZ/20260526T053048</a>
<b>regulacja</b>	<a href="https://www.gov.pl/zagospodarowanieprzestrzenne/app/ObszarUzupelnieniaZabudowy/PL.ZIPPZP.12052/241715-POG/1POG-204OUZ/20260526T053048">https://www.gov.pl/zagospodarowanieprzestrzenne/app/ObszarUzupelnieniaZabudowy/PL.ZIPPZP.12052/241715-POG/1POG-204OUZ/20260526T053048</a>
<b>regulacja</b>	<a href="https://www.gov.pl/zagospodarowanieprzestrzenne/app/ObszarUzupelnieniaZabudowy/PL.ZIPPZP.12052/241715-POG/1POG-211OUZ/20260526T053048">https://www.gov.pl/zagospodarowanieprzestrzenne/app/ObszarUzupelnieniaZabudowy/PL.ZIPPZP.12052/241715-POG/1POG-211OUZ/20260526T053048</a>
<b>regulacja</b>	<a href="https://www.gov.pl/zagospodarowanieprzestrzenne/app/ObszarUzupelnieniaZabudowy/PL.ZIPPZP.12052/241715-POG/1POG-203OUZ/20260526T053048">https://www.gov.pl/zagospodarowanieprzestrzenne/app/ObszarUzupelnieniaZabudowy/PL.ZIPPZP.12052/241715-POG/1POG-203OUZ/20260526T053048</a>
<b>regulacja</b>	<a href="https://www.gov.pl/zagospodarowanieprzestrzenne/app/ObszarUzupelnieniaZabudowy/PL.ZIPPZP.12052/241715-POG/1POG-195OUZ/20260526T053048">https://www.gov.pl/zagospodarowanieprzestrzenne/app/ObszarUzupelnieniaZabudowy/PL.ZIPPZP.12052/241715-POG/1POG-195OUZ/20260526T053048</a>
<b>regulacja</b>	<a href="https://www.gov.pl/zagospodarowanieprzestrzenne/app/ObszarUzupelnieniaZabudowy/PL.ZIPPZP.12052/241715-POG/1POG-196OUZ/20260526T053048">https://www.gov.pl/zagospodarowanieprzestrzenne/app/ObszarUzupelnieniaZabudowy/PL.ZIPPZP.12052/241715-POG/1POG-196OUZ/20260526T053048</a>
<b>regulacja</b>	<a href="https://www.gov.pl/zagospodarowanieprzestrzenne/app/ObszarUzupelnieniaZabudowy/PL.ZIPPZP.12052/241715-POG/1POG-206OUZ/20260526T053048">https://www.gov.pl/zagospodarowanieprzestrzenne/app/ObszarUzupelnieniaZabudowy/PL.ZIPPZP.12052/241715-POG/1POG-206OUZ/20260526T053048</a>
<b>regulacja</b>	<a href="https://www.gov.pl/zagospodarowanieprzestrzenne/app/ObszarUzupelnieniaZabudowy/PL.ZIPPZP.12052/241715-POG/1POG-177OUZ/20260526T053048">https://www.gov.pl/zagospodarowanieprzestrzenne/app/ObszarUzupelnieniaZabudowy/PL.ZIPPZP.12052/241715-POG/1POG-177OUZ/20260526T053048</a>
<b>regulacja</b>	<a href="https://www.gov.pl/zagospodarowanieprzestrzenne/app/ObszarUzupelnieniaZabudowy/PL.ZIPPZP.12052/241715-POG/1POG-162OUZ/20260526T053048">https://www.gov.pl/zagospodarowanieprzestrzenne/app/ObszarUzupelnieniaZabudowy/PL.ZIPPZP.12052/241715-POG/1POG-162OUZ/20260526T053048</a>
<b>regulacja</b>	<a href="https://www.gov.pl/zagospodarowanieprzestrzenne/app/ObszarUzupelnieniaZabudowy/PL.ZIPPZP.12052/241715-POG/1POG-156OUZ/20260526T053048">https://www.gov.pl/zagospodarowanieprzestrzenne/app/ObszarUzupelnieniaZabudowy/PL.ZIPPZP.12052/241715-POG/1POG-156OUZ/20260526T053048</a>
<b>regulacja</b>	<a href="https://www.gov.pl/zagospodarowanieprzestrzenne/app/ObszarUzupelnieniaZabudowy/PL.ZIPPZP.12052/241715-POG/1POG-153OUZ/20260526T053048">https://www.gov.pl/zagospodarowanieprzestrzenne/app/ObszarUzupelnieniaZabudowy/PL.ZIPPZP.12052/241715-POG/1POG-153OUZ/20260526T053048</a>
<b>regulacja</b>	<a href="https://www.gov.pl/zagospodarowanieprzestrzenne/app/ObszarUzupelnieniaZabudowy/PL.ZIPPZP.12052/241715-POG/1POG-135OUZ/20260526T053048">https://www.gov.pl/zagospodarowanieprzestrzenne/app/ObszarUzupelnieniaZabudowy/PL.ZIPPZP.12052/241715-POG/1POG-135OUZ/20260526T053048</a>
<b>regulacja</b>	<a href="https://www.gov.pl/zagospodarowanieprzestrzenne/app/ObszarUzupelnieniaZabudowy/PL.ZIPPZP.12052/241715-POG/1POG-138OUZ/20260526T053048">https://www.gov.pl/zagospodarowanieprzestrzenne/app/ObszarUzupelnieniaZabudowy/PL.ZIPPZP.12052/241715-POG/1POG-138OUZ/20260526T053048</a>
<b>regulacja</b>	<a href="https://www.gov.pl/zagospodarowanieprzestrzenne/app/ObszarUzupelnieniaZabudowy/PL.ZIPPZP.12052/241715-POG/1POG-132OUZ/20260526T053048">https://www.gov.pl/zagospodarowanieprzestrzenne/app/ObszarUzupelnieniaZabudowy/PL.ZIPPZP.12052/241715-POG/1POG-132OUZ/20260526T053048</a>
<b>regulacja</b>	<a href="https://www.gov.pl/zagospodarowanieprzestrzenne/app/ObszarUzupelnieniaZabudowy/PL.ZIPPZP.12052/241715-POG/1POG-126OUZ/20260526T053048">https://www.gov.pl/zagospodarowanieprzestrzenne/app/ObszarUzupelnieniaZabudowy/PL.ZIPPZP.12052/241715-POG/1POG-126OUZ/20260526T053048</a>

<b>regulacja</b>	<a href="https://www.gov.pl/zagospodarowanieprzestrzenne/app/ObszarUzupelnieniaZabudowy/PL.ZIPPZP.12052/241715-POG/1POG-127OUZ/20260526T053048">https://www.gov.pl/zagospodarowanieprzestrzenne/app/ObszarUzupelnieniaZabudowy/PL.ZIPPZP.12052/241715-POG/1POG-127OUZ/20260526T053048</a>
<b>regulacja</b>	<a href="https://www.gov.pl/zagospodarowanieprzestrzenne/app/ObszarUzupelnieniaZabudowy/PL.ZIPPZP.12052/241715-POG/1POG-115OUZ/20260526T053048">https://www.gov.pl/zagospodarowanieprzestrzenne/app/ObszarUzupelnieniaZabudowy/PL.ZIPPZP.12052/241715-POG/1POG-115OUZ/20260526T053048</a>
<b>regulacja</b>	<a href="https://www.gov.pl/zagospodarowanieprzestrzenne/app/ObszarUzupelnieniaZabudowy/PL.ZIPPZP.12052/241715-POG/1POG-148OUZ/20260526T053048">https://www.gov.pl/zagospodarowanieprzestrzenne/app/ObszarUzupelnieniaZabudowy/PL.ZIPPZP.12052/241715-POG/1POG-148OUZ/20260526T053048</a>
<b>regulacja</b>	<a href="https://www.gov.pl/zagospodarowanieprzestrzenne/app/ObszarUzupelnieniaZabudowy/PL.ZIPPZP.12052/241715-POG/1POG-101OUZ/20260526T053048">https://www.gov.pl/zagospodarowanieprzestrzenne/app/ObszarUzupelnieniaZabudowy/PL.ZIPPZP.12052/241715-POG/1POG-101OUZ/20260526T053048</a>
<b>regulacja</b>	<a href="https://www.gov.pl/zagospodarowanieprzestrzenne/app/ObszarUzupelnieniaZabudowy/PL.ZIPPZP.12052/241715-POG/1POG-106OUZ/20260526T053048">https://www.gov.pl/zagospodarowanieprzestrzenne/app/ObszarUzupelnieniaZabudowy/PL.ZIPPZP.12052/241715-POG/1POG-106OUZ/20260526T053048</a>
<b>regulacja</b>	<a href="https://www.gov.pl/zagospodarowanieprzestrzenne/app/ObszarUzupelnieniaZabudowy/PL.ZIPPZP.12052/241715-POG/1POG-104OUZ/20260526T053048">https://www.gov.pl/zagospodarowanieprzestrzenne/app/ObszarUzupelnieniaZabudowy/PL.ZIPPZP.12052/241715-POG/1POG-104OUZ/20260526T053048</a>
<b>regulacja</b>	<a href="https://www.gov.pl/zagospodarowanieprzestrzenne/app/ObszarUzupelnieniaZabudowy/PL.ZIPPZP.12052/241715-POG/1POG-62OUZ/20260526T053048">https://www.gov.pl/zagospodarowanieprzestrzenne/app/ObszarUzupelnieniaZabudowy/PL.ZIPPZP.12052/241715-POG/1POG-62OUZ/20260526T053048</a>
<b>regulacja</b>	<a href="https://www.gov.pl/zagospodarowanieprzestrzenne/app/ObszarUzupelnieniaZabudowy/PL.ZIPPZP.12052/241715-POG/1POG-61OUZ/20260526T053048">https://www.gov.pl/zagospodarowanieprzestrzenne/app/ObszarUzupelnieniaZabudowy/PL.ZIPPZP.12052/241715-POG/1POG-61OUZ/20260526T053048</a>
<b>regulacja</b>	<a href="https://www.gov.pl/zagospodarowanieprzestrzenne/app/ObszarUzupelnieniaZabudowy/PL.ZIPPZP.12052/241715-POG/1POG-50OUZ/20260526T053048">https://www.gov.pl/zagospodarowanieprzestrzenne/app/ObszarUzupelnieniaZabudowy/PL.ZIPPZP.12052/241715-POG/1POG-50OUZ/20260526T053048</a>
<b>regulacja</b>	<a href="https://www.gov.pl/zagospodarowanieprzestrzenne/app/ObszarUzupelnieniaZabudowy/PL.ZIPPZP.12052/241715-POG/1POG-50OUZ/20260526T053048">https://www.gov.pl/zagospodarowanieprzestrzenne/app/ObszarUzupelnieniaZabudowy/PL.ZIPPZP.12052/241715-POG/1POG-50OUZ/20260526T053048</a>
<b>regulacja</b>	<a href="https://www.gov.pl/zagospodarowanieprzestrzenne/app/ObszarUzupelnieniaZabudowy/PL.ZIPPZP.12052/241715-POG/1POG-219OUZ/20260526T053048">https://www.gov.pl/zagospodarowanieprzestrzenne/app/ObszarUzupelnieniaZabudowy/PL.ZIPPZP.12052/241715-POG/1POG-219OUZ/20260526T053048</a>
<b>regulacja</b>	<a href="https://www.gov.pl/zagospodarowanieprzestrzenne/app/ObszarUzupelnieniaZabudowy/PL.ZIPPZP.12052/241715-POG/1POG-215OUZ/20260526T053048">https://www.gov.pl/zagospodarowanieprzestrzenne/app/ObszarUzupelnieniaZabudowy/PL.ZIPPZP.12052/241715-POG/1POG-215OUZ/20260526T053048</a>
<b>regulacja</b>	<a href="https://www.gov.pl/zagospodarowanieprzestrzenne/app/ObszarUzupelnieniaZabudowy/PL.ZIPPZP.12052/241715-POG/1POG-214OUZ/20260526T053048">https://www.gov.pl/zagospodarowanieprzestrzenne/app/ObszarUzupelnieniaZabudowy/PL.ZIPPZP.12052/241715-POG/1POG-214OUZ/20260526T053048</a>
<b>regulacja</b>	<a href="https://www.gov.pl/zagospodarowanieprzestrzenne/app/ObszarUzupelnieniaZabudowy/PL.ZIPPZP.12052/241715-POG/1POG-210OUZ/20260526T053048">https://www.gov.pl/zagospodarowanieprzestrzenne/app/ObszarUzupelnieniaZabudowy/PL.ZIPPZP.12052/241715-POG/1POG-210OUZ/20260526T053048</a>
<b>regulacja</b>	<a href="https://www.gov.pl/zagospodarowanieprzestrzenne/app/ObszarUzupelnieniaZabudowy/PL.ZIPPZP.12052/241715-POG/1POG-205OUZ/20260526T053048">https://www.gov.pl/zagospodarowanieprzestrzenne/app/ObszarUzupelnieniaZabudowy/PL.ZIPPZP.12052/241715-POG/1POG-205OUZ/20260526T053048</a>
<b>regulacja</b>	<a href="https://www.gov.pl/zagospodarowanieprzestrzenne/app/ObszarUzupelnieniaZabudowy/PL.ZIPPZP.12052/241715-POG/1POG-207OUZ/20260526T053048">https://www.gov.pl/zagospodarowanieprzestrzenne/app/ObszarUzupelnieniaZabudowy/PL.ZIPPZP.12052/241715-POG/1POG-207OUZ/20260526T053048</a>
<b>regulacja</b>	<a href="https://www.gov.pl/zagospodarowanieprzestrzenne/app/ObszarUzupelnieniaZabudowy/PL.ZIPPZP.12052/241715-POG/1POG-197OUZ/20260526T053048">https://www.gov.pl/zagospodarowanieprzestrzenne/app/ObszarUzupelnieniaZabudowy/PL.ZIPPZP.12052/241715-POG/1POG-197OUZ/20260526T053048</a>

<b>regulacja</b>	<a href="https://www.gov.pl/zagospodarowanieprzestrzenne/app/ObszarUzupelnieniaZabudowy/PL.ZIPPZP.12052/241715-POG/1POG-202OUZ/20260526T053048">https://www.gov.pl/zagospodarowanieprzestrzenne/app/ObszarUzupelnieniaZabudowy/PL.ZIPPZP.12052/241715-POG/1POG-202OUZ/20260526T053048</a>
<b>regulacja</b>	<a href="https://www.gov.pl/zagospodarowanieprzestrzenne/app/ObszarUzupelnieniaZabudowy/PL.ZIPPZP.12052/241715-POG/1POG-199OUZ/20260526T053048">https://www.gov.pl/zagospodarowanieprzestrzenne/app/ObszarUzupelnieniaZabudowy/PL.ZIPPZP.12052/241715-POG/1POG-199OUZ/20260526T053048</a>
<b>regulacja</b>	<a href="https://www.gov.pl/zagospodarowanieprzestrzenne/app/ObszarUzupelnieniaZabudowy/PL.ZIPPZP.12052/241715-POG/1POG-192OUZ/20260526T053048">https://www.gov.pl/zagospodarowanieprzestrzenne/app/ObszarUzupelnieniaZabudowy/PL.ZIPPZP.12052/241715-POG/1POG-192OUZ/20260526T053048</a>
<b>regulacja</b>	<a href="https://www.gov.pl/zagospodarowanieprzestrzenne/app/ObszarUzupelnieniaZabudowy/PL.ZIPPZP.12052/241715-POG/1POG-161OUZ/20260526T053048">https://www.gov.pl/zagospodarowanieprzestrzenne/app/ObszarUzupelnieniaZabudowy/PL.ZIPPZP.12052/241715-POG/1POG-161OUZ/20260526T053048</a>
<b>regulacja</b>	<a href="https://www.gov.pl/zagospodarowanieprzestrzenne/app/ObszarUzupelnieniaZabudowy/PL.ZIPPZP.12052/241715-POG/1POG-166OUZ/20260526T053048">https://www.gov.pl/zagospodarowanieprzestrzenne/app/ObszarUzupelnieniaZabudowy/PL.ZIPPZP.12052/241715-POG/1POG-166OUZ/20260526T053048</a>
<b>regulacja</b>	<a href="https://www.gov.pl/zagospodarowanieprzestrzenne/app/ObszarUzupelnieniaZabudowy/PL.ZIPPZP.12052/241715-POG/1POG-158OUZ/20260526T053048">https://www.gov.pl/zagospodarowanieprzestrzenne/app/ObszarUzupelnieniaZabudowy/PL.ZIPPZP.12052/241715-POG/1POG-158OUZ/20260526T053048</a>
<b>regulacja</b>	<a href="https://www.gov.pl/zagospodarowanieprzestrzenne/app/ObszarUzupelnieniaZabudowy/PL.ZIPPZP.12052/241715-POG/1POG-155OUZ/20260526T053048">https://www.gov.pl/zagospodarowanieprzestrzenne/app/ObszarUzupelnieniaZabudowy/PL.ZIPPZP.12052/241715-POG/1POG-155OUZ/20260526T053048</a>
<b>regulacja</b>	<a href="https://www.gov.pl/zagospodarowanieprzestrzenne/app/ObszarUzupelnieniaZabudowy/PL.ZIPPZP.12052/241715-POG/1POG-151OUZ/20260526T053048">https://www.gov.pl/zagospodarowanieprzestrzenne/app/ObszarUzupelnieniaZabudowy/PL.ZIPPZP.12052/241715-POG/1POG-151OUZ/20260526T053048</a>
<b>regulacja</b>	<a href="https://www.gov.pl/zagospodarowanieprzestrzenne/app/ObszarUzupelnieniaZabudowy/PL.ZIPPZP.12052/241715-POG/1POG-152OUZ/20260526T053048">https://www.gov.pl/zagospodarowanieprzestrzenne/app/ObszarUzupelnieniaZabudowy/PL.ZIPPZP.12052/241715-POG/1POG-152OUZ/20260526T053048</a>
<b>regulacja</b>	<a href="https://www.gov.pl/zagospodarowanieprzestrzenne/app/ObszarUzupelnieniaZabudowy/PL.ZIPPZP.12052/241715-POG/1POG-150OUZ/20260526T053048">https://www.gov.pl/zagospodarowanieprzestrzenne/app/ObszarUzupelnieniaZabudowy/PL.ZIPPZP.12052/241715-POG/1POG-150OUZ/20260526T053048</a>
<b>regulacja</b>	<a href="https://www.gov.pl/zagospodarowanieprzestrzenne/app/ObszarUzupelnieniaZabudowy/PL.ZIPPZP.12052/241715-POG/1POG-154OUZ/20260526T053048">https://www.gov.pl/zagospodarowanieprzestrzenne/app/ObszarUzupelnieniaZabudowy/PL.ZIPPZP.12052/241715-POG/1POG-154OUZ/20260526T053048</a>
<b>regulacja</b>	<a href="https://www.gov.pl/zagospodarowanieprzestrzenne/app/ObszarUzupelnieniaZabudowy/PL.ZIPPZP.12052/241715-POG/1POG-146OUZ/20260526T053048">https://www.gov.pl/zagospodarowanieprzestrzenne/app/ObszarUzupelnieniaZabudowy/PL.ZIPPZP.12052/241715-POG/1POG-146OUZ/20260526T053048</a>
<b>regulacja</b>	<a href="https://www.gov.pl/zagospodarowanieprzestrzenne/app/ObszarUzupelnieniaZabudowy/PL.ZIPPZP.12052/241715-POG/1POG-145OUZ/20260526T053048">https://www.gov.pl/zagospodarowanieprzestrzenne/app/ObszarUzupelnieniaZabudowy/PL.ZIPPZP.12052/241715-POG/1POG-145OUZ/20260526T053048</a>
<b>regulacja</b>	<a href="https://www.gov.pl/zagospodarowanieprzestrzenne/app/ObszarUzupelnieniaZabudowy/PL.ZIPPZP.12052/241715-POG/1POG-143OUZ/20260526T053048">https://www.gov.pl/zagospodarowanieprzestrzenne/app/ObszarUzupelnieniaZabudowy/PL.ZIPPZP.12052/241715-POG/1POG-143OUZ/20260526T053048</a>
<b>regulacja</b>	<a href="https://www.gov.pl/zagospodarowanieprzestrzenne/app/ObszarUzupelnieniaZabudowy/PL.ZIPPZP.12052/241715-POG/1POG-93OUZ/20260526T053048">https://www.gov.pl/zagospodarowanieprzestrzenne/app/ObszarUzupelnieniaZabudowy/PL.ZIPPZP.12052/241715-POG/1POG-93OUZ/20260526T053048</a>
<b>regulacja</b>	<a href="https://www.gov.pl/zagospodarowanieprzestrzenne/app/ObszarUzupelnieniaZabudowy/PL.ZIPPZP.12052/241715-POG/1POG-24OUZ/20260526T053048">https://www.gov.pl/zagospodarowanieprzestrzenne/app/ObszarUzupelnieniaZabudowy/PL.ZIPPZP.12052/241715-POG/1POG-24OUZ/20260526T053048</a>
<b>regulacja</b>	<a href="https://www.gov.pl/zagospodarowanieprzestrzenne/app/ObszarUzupelnieniaZabudowy/PL.ZIPPZP.12052/241715-POG/1POG-56OUZ/20260526T053048">https://www.gov.pl/zagospodarowanieprzestrzenne/app/ObszarUzupelnieniaZabudowy/PL.ZIPPZP.12052/241715-POG/1POG-56OUZ/20260526T053048</a>


<b>regulacja</b>	<a href="https://www.gov.pl/zagospodarowanieprzestrzenne/app/ObszarUzupelnieniaZabudowy/PL.ZIPPZP.12052/241715-POG/1POG-22OUZ/20260526T053048">https://www.gov.pl/zagospodarowanieprzestrzenne/app/ObszarUzupelnieniaZabudowy/PL.ZIPPZP.12052/241715-POG/1POG-22OUZ/20260526T053048</a>
<b>regulacja</b>	<a href="https://www.gov.pl/zagospodarowanieprzestrzenne/app/ObszarUzupelnieniaZabudowy/PL.ZIPPZP.12052/241715-POG/1POG-208OUZ/20260526T053048">https://www.gov.pl/zagospodarowanieprzestrzenne/app/ObszarUzupelnieniaZabudowy/PL.ZIPPZP.12052/241715-POG/1POG-208OUZ/20260526T053048</a>
<b>regulacja</b>	<a href="https://www.gov.pl/zagospodarowanieprzestrzenne/app/ObszarUzupelnieniaZabudowy/PL.ZIPPZP.12052/241715-POG/1POG-41OUZ/20260526T053048">https://www.gov.pl/zagospodarowanieprzestrzenne/app/ObszarUzupelnieniaZabudowy/PL.ZIPPZP.12052/241715-POG/1POG-41OUZ/20260526T053048</a>
<b>regulacja</b>	<a href="https://www.gov.pl/zagospodarowanieprzestrzenne/app/ObszarUzupelnieniaZabudowy/PL.ZIPPZP.12052/241715-POG/1POG-168OUZ/20260526T053048">https://www.gov.pl/zagospodarowanieprzestrzenne/app/ObszarUzupelnieniaZabudowy/PL.ZIPPZP.12052/241715-POG/1POG-168OUZ/20260526T053048</a>
<b>regulacja</b>	<a href="https://www.gov.pl/zagospodarowanieprzestrzenne/app/ObszarUzupelnieniaZabudowy/PL.ZIPPZP.12052/241715-POG/1POG-30OUZ/20260526T053048">https://www.gov.pl/zagospodarowanieprzestrzenne/app/ObszarUzupelnieniaZabudowy/PL.ZIPPZP.12052/241715-POG/1POG-30OUZ/20260526T053048</a>
<b>regulacja</b>	<a href="https://www.gov.pl/zagospodarowanieprzestrzenne/app/ObszarUzupelnieniaZabudowy/PL.ZIPPZP.12052/241715-POG/1POG-40OUZ/20260526T053048">https://www.gov.pl/zagospodarowanieprzestrzenne/app/ObszarUzupelnieniaZabudowy/PL.ZIPPZP.12052/241715-POG/1POG-40OUZ/20260526T053048</a>
<b>regulacja</b>	<a href="https://www.gov.pl/zagospodarowanieprzestrzenne/app/ObszarUzupelnieniaZabudowy/PL.ZIPPZP.12052/241715-POG/1POG-217OUZ/20260526T053048">https://www.gov.pl/zagospodarowanieprzestrzenne/app/ObszarUzupelnieniaZabudowy/PL.ZIPPZP.12052/241715-POG/1POG-217OUZ/20260526T053048</a>
<b>regulacja</b>	<a href="https://www.gov.pl/zagospodarowanieprzestrzenne/app/ObszarUzupelnieniaZabudowy/PL.ZIPPZP.12052/241715-POG/1POG-90OUZ/20260526T053048">https://www.gov.pl/zagospodarowanieprzestrzenne/app/ObszarUzupelnieniaZabudowy/PL.ZIPPZP.12052/241715-POG/1POG-90OUZ/20260526T053048</a>
<b>regulacja</b>	<a href="https://www.gov.pl/zagospodarowanieprzestrzenne/app/ObszarUzupelnieniaZabudowy/PL.ZIPPZP.12052/241715-POG/1POG-99OUZ/20260526T053048">https://www.gov.pl/zagospodarowanieprzestrzenne/app/ObszarUzupelnieniaZabudowy/PL.ZIPPZP.12052/241715-POG/1POG-99OUZ/20260526T053048</a>
<b>regulacja</b>	<a href="https://www.gov.pl/zagospodarowanieprzestrzenne/app/ObszarUzupelnieniaZabudowy/PL.ZIPPZP.12052/241715-POG/1POG-72OUZ/20260526T053048">https://www.gov.pl/zagospodarowanieprzestrzenne/app/ObszarUzupelnieniaZabudowy/PL.ZIPPZP.12052/241715-POG/1POG-72OUZ/20260526T053048</a>
<b>regulacja</b>	<a href="https://www.gov.pl/zagospodarowanieprzestrzenne/app/ObszarUzupelnieniaZabudowy/PL.ZIPPZP.12052/241715-POG/1POG-66OUZ/20260526T053048">https://www.gov.pl/zagospodarowanieprzestrzenne/app/ObszarUzupelnieniaZabudowy/PL.ZIPPZP.12052/241715-POG/1POG-66OUZ/20260526T053048</a>
<b>regulacja</b>	<a href="https://www.gov.pl/zagospodarowanieprzestrzenne/app/ObszarUzupelnieniaZabudowy/PL.ZIPPZP.12052/241715-POG/1POG-51OUZ/20260526T053048">https://www.gov.pl/zagospodarowanieprzestrzenne/app/ObszarUzupelnieniaZabudowy/PL.ZIPPZP.12052/241715-POG/1POG-51OUZ/20260526T053048</a>
<b>regulacja</b>	<a href="https://www.gov.pl/zagospodarowanieprzestrzenne/app/ObszarUzupelnieniaZabudowy/PL.ZIPPZP.12052/241715-POG/1POG-70OUZ/20260526T053048">https://www.gov.pl/zagospodarowanieprzestrzenne/app/ObszarUzupelnieniaZabudowy/PL.ZIPPZP.12052/241715-POG/1POG-70OUZ/20260526T053048</a>
<b>regulacja</b>	<a href="https://www.gov.pl/zagospodarowanieprzestrzenne/app/ObszarUzupelnieniaZabudowy/PL.ZIPPZP.12052/241715-POG/1POG-25OUZ/20260526T053048">https://www.gov.pl/zagospodarowanieprzestrzenne/app/ObszarUzupelnieniaZabudowy/PL.ZIPPZP.12052/241715-POG/1POG-25OUZ/20260526T053048</a>
<b>regulacja</b>	<a href="https://www.gov.pl/zagospodarowanieprzestrzenne/app/ObszarUzupelnieniaZabudowy/PL.ZIPPZP.12052/241715-POG/1POG-53OUZ/20260526T053048">https://www.gov.pl/zagospodarowanieprzestrzenne/app/ObszarUzupelnieniaZabudowy/PL.ZIPPZP.12052/241715-POG/1POG-53OUZ/20260526T053048</a>
<b>regulacja</b>	<a href="https://www.gov.pl/zagospodarowanieprzestrzenne/app/ObszarUzupelnieniaZabudowy/PL.ZIPPZP.12052/241715-POG/1POG-43OUZ/20260526T053048">https://www.gov.pl/zagospodarowanieprzestrzenne/app/ObszarUzupelnieniaZabudowy/PL.ZIPPZP.12052/241715-POG/1POG-43OUZ/20260526T053048</a>
<b>regulacja</b>	<a href="https://www.gov.pl/zagospodarowanieprzestrzenne/app/ObszarUzupelnieniaZabudowy/PL.ZIPPZP.12052/241715-POG/1POG-29OUZ/20260526T053048">https://www.gov.pl/zagospodarowanieprzestrzenne/app/ObszarUzupelnieniaZabudowy/PL.ZIPPZP.12052/241715-POG/1POG-29OUZ/20260526T053048</a>


<b>regulacja</b>	<a href="https://www.gov.pl/zagospodarowanieprzestrzenne/app/ObszarUzupelnieniaZabudowy/PL.ZIPPZP.12052/241715-POG/1POG-134OUZ/20260526T053048">https://www.gov.pl/zagospodarowanieprzestrzenne/app/ObszarUzupelnieniaZabudowy/PL.ZIPPZP.12052/241715-POG/1POG-134OUZ/20260526T053048</a>
<b>regulacja</b>	<a href="https://www.gov.pl/zagospodarowanieprzestrzenne/app/ObszarUzupelnieniaZabudowy/PL.ZIPPZP.12052/241715-POG/1POG-198OUZ/20260526T053048">https://www.gov.pl/zagospodarowanieprzestrzenne/app/ObszarUzupelnieniaZabudowy/PL.ZIPPZP.12052/241715-POG/1POG-198OUZ/20260526T053048</a>
<b>regulacja</b>	<a href="https://www.gov.pl/zagospodarowanieprzestrzenne/app/ObszarUzupelnieniaZabudowy/PL.ZIPPZP.12052/241715-POG/1POG-54OUZ/20260526T053048">https://www.gov.pl/zagospodarowanieprzestrzenne/app/ObszarUzupelnieniaZabudowy/PL.ZIPPZP.12052/241715-POG/1POG-54OUZ/20260526T053048</a>
<b>regulacja</b>	<a href="https://www.gov.pl/zagospodarowanieprzestrzenne/app/ObszarUzupelnieniaZabudowy/PL.ZIPPZP.12052/241715-POG/1POG-64OUZ/20260526T053048">https://www.gov.pl/zagospodarowanieprzestrzenne/app/ObszarUzupelnieniaZabudowy/PL.ZIPPZP.12052/241715-POG/1POG-64OUZ/20260526T053048</a>
<b>regulacja</b>	<a href="https://www.gov.pl/zagospodarowanieprzestrzenne/app/ObszarUzupelnieniaZabudowy/PL.ZIPPZP.12052/241715-POG/1POG-97OUZ/20260526T053048">https://www.gov.pl/zagospodarowanieprzestrzenne/app/ObszarUzupelnieniaZabudowy/PL.ZIPPZP.12052/241715-POG/1POG-97OUZ/20260526T053048</a>
<b>regulacja</b>	<a href="https://www.gov.pl/zagospodarowanieprzestrzenne/app/ObszarUzupelnieniaZabudowy/PL.ZIPPZP.12052/241715-POG/1POG-40OUZ/20260526T053048">https://www.gov.pl/zagospodarowanieprzestrzenne/app/ObszarUzupelnieniaZabudowy/PL.ZIPPZP.12052/241715-POG/1POG-40OUZ/20260526T053048</a>
<b>regulacja</b>	<a href="https://www.gov.pl/zagospodarowanieprzestrzenne/app/ObszarUzupelnieniaZabudowy/PL.ZIPPZP.12052/241715-POG/1POG-113OUZ/20260526T053048">https://www.gov.pl/zagospodarowanieprzestrzenne/app/ObszarUzupelnieniaZabudowy/PL.ZIPPZP.12052/241715-POG/1POG-113OUZ/20260526T053048</a>

<b>dokument formalny</b>	PL.ZIPPZP.12052_241715-POG_0007_III_32_2025_doc_przystapienie
<b>identyfier</b>	<a href="https://www.gov.pl/zagospodarowanieprzestrzenne/app/DokumentFormalny/PL.ZIPPZP.12052/241715-POG/0007_III_32_2025_doc_przystapienie">https://www.gov.pl/zagospodarowanieprzestrzenne/app/DokumentFormalny/PL.ZIPPZP.12052/241715-POG/0007_III_32_2025_doc_przystapienie</a>
<b>przestrzen nazw</b>	PL.ZIPPZP.12052/241715-POG
<b>lokalny id</b>	0007_III_32_2025_doc_przystapienie
<b>tytul</b>	Uchwała nr 0007.III.32.2024 Rady Gminy Węgierska Górką z dnia 13 września 2024 r. w sprawie przystąpienia do sporządzania planu ogólnego Gminy Węgierska Górką
<b>relacja wzgledem app</b>	przystapienie
<b>data</b>	2024-09-13 utworzenie
<b>przystapienie</b>	<a href="https://www.gov.pl/zagospodarowanieprzestrzenne/app/AktPlanowaniaPrzestrzennego/PL.ZIPPZP.12052/241715-POG/1POG">https://www.gov.pl/zagospodarowanieprzestrzenne/app/AktPlanowaniaPrzestrzennego/PL.ZIPPZP.12052/241715-POG/1POG</a>

<b>strefa planistyczna</b>	PL.ZIPPZP.12052_241715-POG_1POG-1SN_20260609T090400
<b>identyfier</b>	<a href="https://www.gov.pl/zagospodarowanieprzestrzenne/app/StrefaPlanistyczna/PL.ZIPPZP.12052/241715-POG/1POG-1SN/20260609T090400">https://www.gov.pl/zagospodarowanieprzestrzenne/app/StrefaPlanistyczna/PL.ZIPPZP.12052/241715-POG/1POG-1SN/20260609T090400</a>
<b>przestrzen nazw</b>	PL.ZIPPZP.12052/241715-POG
<b>lokalny id</b>	1POG-1SN
<b>wersja id</b>	20260609T090400
<b>poczatek wersji obiektu</b>	2026-06-09T09:04
<b>nazwa</b>	strefa zieleni i rekreacji
<b>oznaczenie</b>	1SN
<b>symbol</b>	SN
<b>obowiazuje od</b>	2026-05-18

<b>obowiązuje do</b>	obecnie
<b>status</b>	w opracowaniu <a href="https://inspire.ec.europa.eu/codelist/ProcessStepGeneralValue/elaboration">https://inspire.ec.europa.eu/codelist/ProcessStepGeneralValue/elaboration</a>
<b>charakter ustalenia</b>	ogólnie wiążące <a href="https://inspire.ec.europa.eu/codelist/RegulationNatureValue/generallyBinding">https://inspire.ec.europa.eu/codelist/RegulationNatureValue/generallyBinding</a>
<b>profil podstawowy</b>	teren zieleni urządzonej teren plaży teren wód teren komunikacji teren ogrodów działkowych teren infrastruktury technicznej
<b>profil dodatkowy</b>	teren usług sportu i rekreacji teren usług gastronomii teren zieleni naturalnej teren lasu
<b>minimalny udział powierzchni biologicznie czynnej</b>	40%
<b>geometria</b>	
<b>plan</b>	<a href="https://www.gov.pl/zagospodarowanieprzestrzenne/app/AktPlanowaniaPrzestrzennego/PL.ZIPPZP.12052/241715-POG/1POG">https://www.gov.pl/zagospodarowanieprzestrzenne/app/AktPlanowaniaPrzestrzennego/PL.ZIPPZP.12052/241715-POG/1POG</a>
<b>strefa planistyczna</b>	PL.ZIPPZP.12052_241715-POG_1POG-1SK_20260609T090400
<b>identyfier</b>	<a href="https://www.gov.pl/zagospodarowanieprzestrzenne/app/StrefaPlanistyczna/PL.ZIPPZP.12052/241715-POG/1POG-1SK/20260609T090400">https://www.gov.pl/zagospodarowanieprzestrzenne/app/StrefaPlanistyczna/PL.ZIPPZP.12052/241715-POG/1POG-1SK/20260609T090400</a>
<b>przestrzen nazw</b>	PL.ZIPPZP.12052/241715-POG
<b>lokalny id</b>	1POG-1SK
<b>wersja id</b>	20260609T090400
<b>początek wersji obiektu</b>	2026-06-09T09:04
<b>nazwa</b>	strefa komunikacyjna
<b>oznaczenie</b>	1SK
<b>symbol</b>	SK
<b>obowiązuje od</b>	2026-05-18
<b>obowiązuje do</b>	obecnie
<b>status</b>	w opracowaniu <a href="https://inspire.ec.europa.eu/codelist/ProcessStepGeneralValue/elaboration">https://inspire.ec.europa.eu/codelist/ProcessStepGeneralValue/elaboration</a>

<b>charakter ustalenia</b>	ogólnie wiążące <a href="https://inspire.ec.europa.eu/codelist/RegulationNatureValue/generallyBinding">https://inspire.ec.europa.eu/codelist/RegulationNatureValue/generallyBinding</a>
<b>profil podstawowy</b>	teren autostrady teren drogi ekspresowej teren drogi głównej ruchu przyspieszonego teren drogi głównej teren komunikacji kolejowej i szynowej teren komunikacji kolei linowej teren komunikacji wodnej teren komunikacji lotniczej teren obsługi komunikacji teren ogrodów działkowych teren infrastruktury technicznej
<b>profil dodatkowy</b>	teren zieleni urządzonej teren lasu teren zieleni naturalnej teren wód
<b>geometria</b>	
<b>plan</b>	<a href="https://www.gov.pl/zagospodarowanieprzestrzenne/app/AktPlanowaniaPrzestrzennego/PL.ZIPPZP.12052/241715-POG/1POG">https://www.gov.pl/zagospodarowanieprzestrzenne/app/AktPlanowaniaPrzestrzennego/PL.ZIPPZP.12052/241715-POG/1POG</a>
<b>strefa planistyczna</b>	PL.ZIPPZP.12052_241715-POG_1POG-1SC_20260609T090400
<b>identyfier</b>	<a href="https://www.gov.pl/zagospodarowanieprzestrzenne/app/StrefaPlanistyczna/PL.ZIPPZP.12052/241715-POG/1POG-1SC/20260609T090400">https://www.gov.pl/zagospodarowanieprzestrzenne/app/StrefaPlanistyczna/PL.ZIPPZP.12052/241715-POG/1POG-1SC/20260609T090400</a>
<b>przestrzen nazw</b>	PL.ZIPPZP.12052/241715-POG
<b>lokalny id</b>	1POG-1SC
<b>wersja id</b>	20260609T090400
<b>początek wersji obiektu</b>	2026-06-09T09:04
<b>nazwa</b>	strefa cmentarzy
<b>oznaczenie</b>	1SC
<b>symbol</b>	SC
<b>obowiązuje od</b>	2026-05-18
<b>obowiązuje do</b>	obecnie
<b>status</b>	w opracowaniu <a href="https://inspire.ec.europa.eu/codelist/ProcessStepGeneralValue/elaboration">https://inspire.ec.europa.eu/codelist/ProcessStepGeneralValue/elaboration</a>
<b>charakter ustalenia</b>	ogólnie wiążące <a href="https://inspire.ec.europa.eu/codelist/RegulationNatureValue/generallyBinding">https://inspire.ec.europa.eu/codelist/RegulationNatureValue/generallyBinding</a>

<b>profil podstawowy</b>	teren cmentarza teren komunikacji teren zieleni urządzonej teren ogrodów działkowych teren infrastruktury technicznej
<b>profil dodatkowy</b>	teren usług kultu religijnego teren zieleni naturalnej
<b>maksymalna nadziemna intensywnosc zabudowy</b>	0.2
<b>maksymalny udzial powierzchni zabudowy</b>	20%
<b>maksymalna wysokosc zabudowy</b>	10.0 m
<b>minimalny udzial powierzchni biologicznie czynnej</b>	30%
<b>geometria</b>	
<b>plan</b>	<a href="https://www.gov.pl/zagospodarowanieprzestrzenne/app/AktPlanowaniaPrzestrzennego/PL.ZIPPZP.12052/241715-POG/1POG">https://www.gov.pl/zagospodarowanieprzestrzenne/app/AktPlanowaniaPrzestrzennego/PL.ZIPPZP.12052/241715-POG/1POG</a>
<b>strefa planistyczna</b>	PL.ZIPPZP.12052_241715-POG_1POG-1SI_20260609T090400
<b>identfier</b>	<a href="https://www.gov.pl/zagospodarowanieprzestrzenne/app/StrefaPlanistyczna/PL.ZIPPZP.12052/241715-POG/1POG-1SI/20260609T090400">https://www.gov.pl/zagospodarowanieprzestrzenne/app/StrefaPlanistyczna/PL.ZIPPZP.12052/241715-POG/1POG-1SI/20260609T090400</a>
<b>przestrzen nazw</b>	PL.ZIPPZP.12052/241715-POG
<b>lokalny id</b>	1POG-1SI
<b>wersja id</b>	20260609T090400
<b>poczatek wersji obiektu</b>	2026-06-09T09:04
<b>nazwa</b>	strefa infrastrukturalna
<b>oznaczenie</b>	1SI
<b>symbol</b>	SI
<b>obowiazuje od</b>	2026-05-18
<b>obowiazuje do</b>	obecnie
<b>status</b>	w opracowaniu <a href="https://inspire.ec.europa.eu/codelist/ProcessStepGeneralValue/elaboration">https://inspire.ec.europa.eu/codelist/ProcessStepGeneralValue/elaboration</a>
<b>charakter ustalenia</b>	ogólnie wiążące <a href="https://inspire.ec.europa.eu/codelist/RegulationNatureValue/generallyBinding">https://inspire.ec.europa.eu/codelist/RegulationNatureValue/generallyBinding</a>
<b>profil podstawowy</b>	teren infrastruktury technicznej

	teren komunikacji teren ogrodów działkowych
<b>profil dodatkowy</b>	teren zieleni urządzonej teren zieleni naturalnej teren lasu teren wód
<b>minimalny udział powierzchni biologicznie czynnej</b>	20%
<b>geometria</b>	
<b>plan</b>	<a href="https://www.gov.pl/zagospodarowanieprzestrzenne/app/AktPlanowaniaPrzestrzennego/PL.ZIPPZP.12052/241715-POG/1POG">https://www.gov.pl/zagospodarowanieprzestrzenne/app/AktPlanowaniaPrzestrzennego/PL.ZIPPZP.12052/241715-POG/1POG</a>
<b>strefa planistyczna</b>	PL.ZIPPZP.12052_241715-POG_1POG-1SU_20260609T090400
<b>identyfier</b>	<a href="https://www.gov.pl/zagospodarowanieprzestrzenne/app/StrefaPlanistyczna/PL.ZIPPZP.12052/241715-POG/1POG-1SU/20260609T090400">https://www.gov.pl/zagospodarowanieprzestrzenne/app/StrefaPlanistyczna/PL.ZIPPZP.12052/241715-POG/1POG-1SU/20260609T090400</a>
<b>przestrzen nazw</b>	PL.ZIPPZP.12052/241715-POG
<b>lokalny id</b>	1POG-1SU
<b>wersja id</b>	20260609T090400
<b>początek wersji obiektu</b>	2026-06-09T09:04
<b>nazwa</b>	strefa usługowa
<b>oznaczenie</b>	1SU
<b>symbol</b>	SU
<b>obowiązuje od</b>	2026-05-18
<b>obowiązuje do</b>	obecnie
<b>status</b>	w opracowaniu <a href="https://inspire.ec.europa.eu/codelist/ProcessStepGeneralValue/elaboration">https://inspire.ec.europa.eu/codelist/ProcessStepGeneralValue/elaboration</a>
<b>charakter ustalenia</b>	ogólnie wiążące <a href="https://inspire.ec.europa.eu/codelist/RegulationNatureValue/generallyBinding">https://inspire.ec.europa.eu/codelist/RegulationNatureValue/generallyBinding</a>
<b>profil podstawowy</b>	teren usług teren komunikacji teren zieleni urządzonej teren ogrodów działkowych teren infrastruktury technicznej
<b>profil dodatkowy</b>	teren zieleni naturalnej teren lasu teren wód

<b>maksymalna nadziemna intensywnosc zabudowy</b>	1
<b>maksymalny udzial powierzchni zabudowy</b>	40%
<b>maksymalna wysokosc zabudowy</b>	16.0 m
<b>minimalny udzial powierzchni biologicznie czynnej</b>	50%

**geometria**



**plan** <https://www.gov.pl/zagospodarowanieprzestrzenne/app/AktPlanowaniaPrzestrzennego/PL.ZIPPZP.12052/241715-POG/1POG>

**strefa planistyczna** PL.ZIPPZP.12052\_241715-POG\_1POG-1SP\_20260609T090400

**identyfier** <https://www.gov.pl/zagospodarowanieprzestrzenne/app/StrefaPlanistyczna/PL.ZIPPZP.12052/241715-POG/1POG-1SP/20260609T090400>

**przestrzen nazw** PL.ZIPPZP.12052/241715-POG

**lokalny id** 1POG-1SP

**wersja id** 20260609T090400

**poczatek wersji obiektu** 2026-06-09T09:04

**nazwa** strefa gospodarcza

**oznaczenie** 1SP

**symbol** SP

**obowiazuje od** 2026-05-18

**obowiazuje do** obecnie

**status** w opracowaniu  
<https://inspire.ec.europa.eu/codelist/ProcessStepGeneralValue/elaboration>

**charakter ustalenia** ogólnie wiążące  
<https://inspire.ec.europa.eu/codelist/RegulationNatureValue/generallyBinding>

**profil podstawowy** teren produkcji  
teren komunikacji  
teren zieleni urządzonej  
teren ogrodów działkowych  
teren infrastruktury technicznej

**profil dodatkowy** teren usług  
teren zieleni naturalnej  
teren lasu  
teren wód

<b>maksymalna nadziemna intensywnosc zabudowy</b>	2
<b>maksymalny udzial powierzchni zabudowy</b>	75%
<b>maksymalna wysokosc zabudowy</b>	16.0 m
<b>minimalny udzial powierzchni biologicznie czynnej</b>	15%

**geometria**



**plan** <https://www.gov.pl/zagospodarowanieprzestrzenne/app/AktPlanowaniaPrzestrzennego/PL.ZIPPZP.12052/241715-POG/1POG>

**strefa planistyczna** PL.ZIPPZP.12052\_241715-POG\_1POG-1SZ\_20260609T090400

**identfier** <https://www.gov.pl/zagospodarowanieprzestrzenne/app/StrefaPlanistyczna/PL.ZIPPZP.12052/241715-POG/1POG-1SZ/20260609T090400>

**przestrzen nazw** PL.ZIPPZP.12052/241715-POG

**lokalny id** 1POG-1SZ

**wersja id** 20260609T090400

**poczatek wersji obiektu** 2026-06-09T09:04

**nazwa** strefa wielofunkcyjna z zabudową zagrodową

**oznaczenie** 1SZ

**symbol** SZ

**obowiazuje od** 2026-05-18


**obowiazuje do** obecnie


**status** w opracowaniu  
<https://inspire.ec.europa.eu/codelist/ProcessStepGeneralValue/elaboration>


**charakter ustalenia** ogólnie wiążące  
<https://inspire.ec.europa.eu/codelist/RegulationNatureValue/generallyBinding>

**profil podstawowy** teren zabudowy zagrodowej  
teren produkcji w gospodarstwach rolnych  
teren akwakultury i obsługi rybactwa  
teren komunikacji  
teren zieleni urządzonej  
teren ogrodów działkowych  
teren infrastruktury technicznej

**profil dodatkowy** teren zieleni naturalnej

	teren lasu teren wód
<b>maksymalna nadziemna intensywnosc zabudowy</b>	0.6
<b>maksymalny udzial powierzchni zabudowy</b>	40%
<b>maksymalna wysokosc zabudowy</b>	9.0 m
<b>minimalny udzial powierzchni biologicznie czynnej</b>	50%
<b>geometria</b>	
<b>plan</b>	<a href="https://www.gov.pl/zagospodarowanieprzestrzenne/app/AktPlanowaniaPrzestrzennego/PL.ZIPPZP.12052/241715-POG/1POG">https://www.gov.pl/zagospodarowanieprzestrzenne/app/AktPlanowaniaPrzestrzennego/PL.ZIPPZP.12052/241715-POG/1POG</a>
<b>strefa planistyczna</b>	PL.ZIPPZP.12052_241715-POG_1POG-1SJ_20260609T090400
<b>identfier</b>	<a href="https://www.gov.pl/zagospodarowanieprzestrzenne/app/StrefaPlanistyczna/PL.ZIPPZP.12052/241715-POG/1POG-1SJ/20260609T090400">https://www.gov.pl/zagospodarowanieprzestrzenne/app/StrefaPlanistyczna/PL.ZIPPZP.12052/241715-POG/1POG-1SJ/20260609T090400</a>
<b>przestrzen nazw</b>	PL.ZIPPZP.12052/241715-POG
<b>lokalny id</b>	1POG-1SJ
<b>wersja id</b>	20260609T090400
<b>poczatek wersji obiektu</b>	2026-06-09T09:04
<b>nazwa</b>	strefa wielofunkcyjna z zabudową mieszkaniową jednorodzinną
<b>oznaczenie</b>	1SJ
<b>symbol</b>	SJ
<b>obowiazuje od</b>	2026-05-18
<b>obowiazuje do</b>	obecnie
<b>status</b>	w opracowaniu <a href="https://inspire.ec.europa.eu/codelist/ProcessStepGeneralValue/elaboration">https://inspire.ec.europa.eu/codelist/ProcessStepGeneralValue/elaboration</a>
<b>charakter ustalenia</b>	ogólnie wiążące <a href="https://inspire.ec.europa.eu/codelist/RegulationNatureValue/generallyBinding">https://inspire.ec.europa.eu/codelist/RegulationNatureValue/generallyBinding</a>
<b>profil podstawowy</b>	teren zabudowy mieszkaniowej jednorodzinnej teren usług teren komunikacji teren zieleni urządzonej teren ogrodów działkowych teren infrastruktury technicznej

<b>profil dodatkowy</b>	teren zabudowy letniskowej lub rekreacji indywidualnej teren zieleni naturalnej teren lasu teren wód
<b>maksymalna nadziemna intensywnosc zabudowy</b>	0.8
<b>maksymalny udzial powierzchni zabudowy</b>	60%
<b>maksymalna wysokosc zabudowy</b>	10.0 m
<b>minimalny udzial powierzchni biologicznie czynnej</b>	30%
<b>geometria</b>	
<b>plan</b>	<a href="https://www.gov.pl/zagospodarowanieprzestrzenne/app/AktPlanowaniaPrzestrzennego/PL.ZIPPZP.12052/241715-POG/1POG">https://www.gov.pl/zagospodarowanieprzestrzenne/app/AktPlanowaniaPrzestrzennego/PL.ZIPPZP.12052/241715-POG/1POG</a>
<b>strefa planistyczna</b>	PL.ZIPPZP.12052_241715-POG_1POG-1SR_20260609T090400
<b>identfier</b>	<a href="https://www.gov.pl/zagospodarowanieprzestrzenne/app/StrefaPlanistyczna/PL.ZIPPZP.12052/241715-POG/1POG-1SR/20260609T090400">https://www.gov.pl/zagospodarowanieprzestrzenne/app/StrefaPlanistyczna/PL.ZIPPZP.12052/241715-POG/1POG-1SR/20260609T090400</a>
<b>przestrzen nazw</b>	PL.ZIPPZP.12052/241715-POG
<b>lokalny id</b>	1POG-1SR
<b>wersja id</b>	20260609T090400
<b>poczatek wersji obiektu</b>	2026-06-09T09:04
<b>nazwa</b>	strefa produkcji rolniczej
<b>oznaczenie</b>	1SR
<b>symbol</b>	SR
<b>obowiazuje od</b>	2026-05-18
<b>obowiazuje do</b>	obecnie
<b>status</b>	w opracowaniu <a href="https://inspire.ec.europa.eu/codelist/ProcessStepGeneralValue/elaboration">https://inspire.ec.europa.eu/codelist/ProcessStepGeneralValue/elaboration</a>
<b>charakter ustalenia</b>	ogólnie wiążące <a href="https://inspire.ec.europa.eu/codelist/RegulationNatureValue/generallyBinding">https://inspire.ec.europa.eu/codelist/RegulationNatureValue/generallyBinding</a>
<b>profil podstawowy</b>	teren produkcji w gospodarstwach rolnych teren wielkotwarowej produkcji rolnej teren akwakultury i obsługi rybactwa teren komunikacji

	teren ogrodów działkowych teren infrastruktury technicznej
<b>profil dodatkowy</b>	teren zieleni urządzonej teren zieleni naturalnej teren lasu teren wód
<b>maksymalna nadziemna intensywnosc zabudowy</b>	0.2
<b>maksymalny udzial powierzchni zabudowy</b>	20%
<b>maksymalna wysokosc zabudowy</b>	9.0 m
<b>minimalny udzial powierzchni biologicznie czynnej</b>	70%
<b>geometria</b>	
<b>plan</b>	<a href="https://www.gov.pl/zagospodarowanieprzestrzenne/app/AktPlanowaniaPrzestrzennego/PL.ZIPPZP.12052/241715-POG/1POG">https://www.gov.pl/zagospodarowanieprzestrzenne/app/AktPlanowaniaPrzestrzennego/PL.ZIPPZP.12052/241715-POG/1POG</a>
<b>strefa planistyczna</b>	PL.ZIPPZP.12052_241715-POG_1POG-1SW_20260609T090400
<b>identifier</b>	<a href="https://www.gov.pl/zagospodarowanieprzestrzenne/app/StrefaPlanistyczna/PL.ZIPPZP.12052/241715-POG/1POG-1SW/20260609T090400">https://www.gov.pl/zagospodarowanieprzestrzenne/app/StrefaPlanistyczna/PL.ZIPPZP.12052/241715-POG/1POG-1SW/20260609T090400</a>
<b>przestrzen nazw</b>	PL.ZIPPZP.12052/241715-POG
<b>lokalny id</b>	1POG-1SW
<b>wersja id</b>	20260609T090400
<b>początek wersji obiektu</b>	2026-06-09T09:04
<b>nazwa</b>	strefa wielofunkcyjna z zabudową mieszkaniową wielorodzinną
<b>oznaczenie</b>	1SW
<b>symbol</b>	SW
<b>obowiązuje od</b>	2026-05-18
<b>obowiązuje do</b>	obecnie
<b>status</b>	w opracowaniu <a href="https://inspire.ec.europa.eu/codelist/ProcessStepGeneralValue/elaboration">https://inspire.ec.europa.eu/codelist/ProcessStepGeneralValue/elaboration</a>
<b>charakter ustalenia</b>	ogólnie wiążące <a href="https://inspire.ec.europa.eu/codelist/RegulationNatureValue/generallyBinding">https://inspire.ec.europa.eu/codelist/RegulationNatureValue/generallyBinding</a>
<b>profil podstawowy</b>	teren zabudowy mieszkaniowej wielorodzinnej teren usług

	<p>teren komunikacji</p> <p>teren zieleni urządzonej</p> <p>teren ogrodów działkowych</p> <p>teren infrastruktury technicznej</p>
<b>profil dodatkowy</b>	<p>teren zabudowy mieszkaniowej jednorodzinnej</p> <p>teren zieleni naturalnej</p> <p>teren lasu</p> <p>teren wód</p>
<b>maksymalna nadziemna intensywnosc zabudowy</b>	2
<b>maksymalny udzial powierzchni zabudowy</b>	70%
<b>maksymalna wysokosc zabudowy</b>	12.0 m
<b>minimalny udzial powierzchni biologicznie czynnej</b>	5%
<b>geometria</b>	
<b>plan</b>	<a href="https://www.gov.pl/zagospodarowanieprzestrzenne/app/AktPlanowaniaPrzestrzennego/PL.ZIPPZP.12052/241715-POG/1POG">https://www.gov.pl/zagospodarowanieprzestrzenne/app/AktPlanowaniaPrzestrzennego/PL.ZIPPZP.12052/241715-POG/1POG</a>
<b>strefa planistyczna</b>	PL.ZIPPZP.12052_241715-POG_1POG-1SH_20260609T090400
<b>identfier</b>	<a href="https://www.gov.pl/zagospodarowanieprzestrzenne/app/StrefaPlanistyczna/PL.ZIPPZP.12052/241715-POG/1POG-1SH/20260609T090400">https://www.gov.pl/zagospodarowanieprzestrzenne/app/StrefaPlanistyczna/PL.ZIPPZP.12052/241715-POG/1POG-1SH/20260609T090400</a>
<b>przestrzen nazw</b>	PL.ZIPPZP.12052/241715-POG
<b>lokalny id</b>	1POG-1SH
<b>wersja id</b>	20260609T090400
<b>poczatek wersji obiektu</b>	2026-06-09T09:04
<b>nazwa</b>	strefa handlu wielkopowierzchniowego
<b>oznaczenie</b>	1SH
<b>symbol</b>	SH
<b>obowiazuje od</b>	2026-05-18
<b>obowiazuje do</b>	obecnie
<b>status</b>	<p>w opracowaniu</p> <p><a href="https://inspire.ec.europa.eu/codelist/ProcessStepGeneralValue/elaboration">https://inspire.ec.europa.eu/codelist/ProcessStepGeneralValue/elaboration</a></p>
<b>charakter ustalenia</b>	<p>ogólnie wiążące</p> <p><a href="https://inspire.ec.europa.eu/codelist/RegulationNatureValue/generallyBinding">https://inspire.ec.europa.eu/codelist/RegulationNatureValue/generallyBinding</a></p>

<b>profil podstawowy</b>	teren handlu wielkopowierzchniowego teren komunikacji teren zieleni urządzonej teren ogrodów działkowych teren infrastruktury technicznej
<b>profil dodatkowy</b>	teren usług teren zieleni naturalnej teren lasu teren wód
<b>maksymalna nadziemna intensywnosc zabudowy</b>	2
<b>maksymalny udzial powierzchni zabudowy</b>	70%
<b>maksymalna wysokosc zabudowy</b>	12.0 m
<b>minimalny udzial powierzchni biologicznie czynnej</b>	30%
<b>geometria</b>	
<b>plan</b>	<a href="https://www.gov.pl/zagospodarowanieprzestrzenne/app/AktPlanowaniaPrzestrzennego/PL.ZIPPZP.12052/241715-POG/1POG">https://www.gov.pl/zagospodarowanieprzestrzenne/app/AktPlanowaniaPrzestrzennego/PL.ZIPPZP.12052/241715-POG/1POG</a>
<b>strefa planistyczna</b>	PL.ZIPPZP.12052_241715-POG_1POG-1SO_20260609T090400
<b>identfier</b>	<a href="https://www.gov.pl/zagospodarowanieprzestrzenne/app/StrefaPlanistyczna/PL.ZIPPZP.12052/241715-POG/1POG-1SO/20260609T090400">https://www.gov.pl/zagospodarowanieprzestrzenne/app/StrefaPlanistyczna/PL.ZIPPZP.12052/241715-POG/1POG-1SO/20260609T090400</a>
<b>przestrzen nazw</b>	PL.ZIPPZP.12052/241715-POG
<b>lokalny id</b>	1POG-1SO
<b>wersja id</b>	20260609T090400
<b>poczatek wersji obiektu</b>	2026-06-09T09:04
<b>nazwa</b>	strefa otwarta
<b>oznaczenie</b>	1SO
<b>symbol</b>	SO
<b>obowiazuje od</b>	2026-05-18
<b>obowiazuje do</b>	obecnie
<b>status</b>	w opracowaniu <a href="https://inspire.ec.europa.eu/codelist/ProcessStepGeneralValue/elaboration">https://inspire.ec.europa.eu/codelist/ProcessStepGeneralValue/elaboration</a>
<b>charakter ustalenia</b>	ogólnie wiążące <a href="https://inspire.ec.europa.eu/codelist/RegulationNatureValue/generallyBinding">https://inspire.ec.europa.eu/codelist/RegulationNatureValue/generallyBinding</a>

**profil podstawowy**

teren rolnictwa z zakazem zabudowy  
teren lasu  
teren zieleni naturalnej  
teren wód  
teren komunikacji  
teren ogrodów działkowych  
teren infrastruktury technicznej

**geometria****plan**

<https://www.gov.pl/zagospodarowanieprzestrzenne/app/AktPlanowaniaPrzestrzennego/PL.ZIPPZP.12052/241715-POG/1POG>

**strefa planistyczna**

PL.ZIPPZP.12052\_241715-POG\_1POG-2SK\_20260609T090400

**identyfier**

<https://www.gov.pl/zagospodarowanieprzestrzenne/app/StrefaPlanistyczna/PL.ZIPPZP.12052/241715-POG/1POG-2SK/20260609T090400>

**przestrzen nazw**

PL.ZIPPZP.12052/241715-POG

**lokalny id**

1POG-2SK

**wersja id**

20260609T090400

**początek wersji obiektu**

2026-06-09T09:04

**nazwa**

strefa komunikacyjna

**oznaczenie**

2SK

**symbol**

SK

**obowiązuje od**

2026-05-18

**obowiązuje do**

obecnie

**status**


w opracowaniu  
<https://inspire.ec.europa.eu/codelist/ProcessStepGeneralValue/elaboration>

**charakter ustalenia**

ogólnie wiążące  
<https://inspire.ec.europa.eu/codelist/RegulationNatureValue/generallyBinding>

**profil podstawowy**

teren autostrady  
teren drogi ekspresowej  
teren drogi głównej ruchu przyspieszonego  
teren drogi głównej  
teren komunikacji kolejowej i szynowej  
teren komunikacji kolei linowej  
teren komunikacji wodnej  
teren komunikacji lotniczej  
teren obsługi komunikacji  
teren ogrodów działkowych  
teren infrastruktury technicznej

<b>profil dodatkowy</b>	teren zieleni urządzonej teren lasu teren zieleni naturalnej teren wód
<b>geometria</b>	
<b>plan</b>	<a href="https://www.gov.pl/zagospodarowanieprzestrzenne/app/AktPlanowaniaPrzestrzennego/PL.ZIPPZP.12052/241715-POG/1POG">https://www.gov.pl/zagospodarowanieprzestrzenne/app/AktPlanowaniaPrzestrzennego/PL.ZIPPZP.12052/241715-POG/1POG</a>
<b>strefa planistyczna</b>	PL.ZIPPZP.12052_241715-POG_1POG-2SC_20260609T090400
<b>identyfier</b>	<a href="https://www.gov.pl/zagospodarowanieprzestrzenne/app/StrefaPlanistyczna/PL.ZIPPZP.12052/241715-POG/1POG-2SC/20260609T090400">https://www.gov.pl/zagospodarowanieprzestrzenne/app/StrefaPlanistyczna/PL.ZIPPZP.12052/241715-POG/1POG-2SC/20260609T090400</a>
<b>przestrzen nazw</b>	PL.ZIPPZP.12052/241715-POG
<b>lokalny id</b>	1POG-2SC
<b>wersja id</b>	20260609T090400
<b>początek wersji obiektu</b>	2026-06-09T09:04
<b>nazwa</b>	strefa cmentarzy
<b>oznaczenie</b>	2SC
<b>symbol</b>	SC
<b>obowiązuje od</b>	2026-05-18
<b>obowiązuje do</b>	obecnie
<b>status</b>	w opracowaniu <a href="https://inspire.ec.europa.eu/codelist/ProcessStepGeneralValue/elaboration">https://inspire.ec.europa.eu/codelist/ProcessStepGeneralValue/elaboration</a>
<b>charakter ustalenia</b>	ogólnie wiążące <a href="https://inspire.ec.europa.eu/codelist/RegulationNatureValue/generallyBinding">https://inspire.ec.europa.eu/codelist/RegulationNatureValue/generallyBinding</a>
<b>profil podstawowy</b>	teren cmentarza teren komunikacji teren zieleni urządzonej teren ogrodów działkowych teren infrastruktury technicznej
<b>profil dodatkowy</b>	teren usług kultu religijnego teren zieleni naturalnej
<b>maksymalna nadziemna intensywnosc zabudowy</b>	0.2
<b>maksymalny udział powierzchni zabudowy</b>	20%
<b>maksymalna wysokosc zabudowy</b>	10.0 m

**minimalny udział powierzchni biologicznie czynnej** 15%

**geometria**



**plan** <https://www.gov.pl/zagospodarowanieprzestrzenne/app/AktPlanowaniaPrzestrzennego/PL.ZIPPZP.12052/241715-POG/1POG>

**strefa planistyczna** PL.ZIPPZP.12052\_241715-POG\_1POG-2SH\_20260609T090400

**identyfier** <https://www.gov.pl/zagospodarowanieprzestrzenne/app/StrefaPlanistyczna/PL.ZIPPZP.12052/241715-POG/1POG-2SH/20260609T090400>

**przestrzen nazw** PL.ZIPPZP.12052/241715-POG

**lokalny id** 1POG-2SH

**wersja id** 20260609T090400

**początek wersji obiektu** 2026-06-09T09:04

**nazwa** strefa handlu wielkopowierzchniowego

**oznaczenie** 2SH

**symbol** SH

**obowiązuje od** 2026-05-18

**obowiązuje do** obecnie

**status** w opracowaniu  
<https://inspire.ec.europa.eu/codelist/ProcessStepGeneralValue/elaboration>

**charakter ustalenia** ogólnie wiążące  
<https://inspire.ec.europa.eu/codelist/RegulationNatureValue/generallyBinding>

**profil podstawowy** teren handlu wielkopowierzchniowego  
teren komunikacji  
teren zieleni urządzonej  
teren ogrodów działkowych  
teren infrastruktury technicznej

**profil dodatkowy** teren usług  
teren zieleni naturalnej  
teren lasu  
teren wód

**maksymalna nadziemna intensywność zabudowy** 2

**maksymalny udział powierzchni zabudowy** 70%

**maksymalna wysokosc zabudowy** 12.0 m

**minimalny udzial powierzchni biologicznie czynnej** 5%

**geometria**



**plan** <https://www.gov.pl/zagospodarowanieprzestrzenne/app/AktPlanowaniaPrzestrzennego/PL.ZIPPZP.12052/241715-POG/1POG>

**strefa planistyczna** PL.ZIPPZP.12052\_241715-POG\_1POG-2SW\_20260609T090400

**identfier** <https://www.gov.pl/zagospodarowanieprzestrzenne/app/StrefaPlanistyczna/PL.ZIPPZP.12052/241715-POG/1POG-2SW/20260609T090400>

**przestrzen nazw** PL.ZIPPZP.12052/241715-POG

**lokalny id** 1POG-2SW

**wersja id** 20260609T090400

**początek wersji obiektu** 2026-06-09T09:04

**nazwa** strefa wielofunkcyjna z zabudową mieszkaniową wielorodzinną

**oznaczenie** 2SW

**symbol** SW

**obowiązuje od** 2026-05-18

**obowiązuje do** obecnie

**status** w opracowaniu  
<https://inspire.ec.europa.eu/codelist/ProcessStepGeneralValue/elaboration>

**charakter ustalenia** ogólnie wiążące  
<https://inspire.ec.europa.eu/codelist/RegulationNatureValue/generallyBinding>

**profil podstawowy** teren zabudowy mieszkaniowej wielorodzinnej  
teren usług  
teren komunikacji  
teren zieleni urządzonej  
teren ogrodów działkowych  
teren infrastruktury technicznej

**profil dodatkowy** teren zabudowy mieszkaniowej jednorodzinnej  
teren zieleni naturalnej  
teren lasu  
teren wód

**maksymalna nadziemna intensywnosc zabudowy** 2

**maksymalny udzial powierzchni**

<b>zabudowy</b>	70%
<b>maksymalna wysokość zabudowy</b>	12.0 m
<b>minimalny udział powierzchni biologicznie czynnej</b>	5%

**geometria**



**plan** <https://www.gov.pl/zagospodarowanieprzestrzenne/app/AktPlanowaniaPrzestrzennego/PL.ZIPPZP.12052/241715-POG/1POG>

**strefa planistyczna** PL.ZIPPZP.12052\_241715-POG\_1POG-2SP\_20260609T090400

**identyfikator** <https://www.gov.pl/zagospodarowanieprzestrzenne/app/StrefaPlanistyczna/PL.ZIPPZP.12052/241715-POG/1POG-2SP/20260609T090400>

**przestrzeń nazw** PL.ZIPPZP.12052/241715-POG

**lokalny id** 1POG-2SP

**wersja id** 20260609T090400

**początek wersji obiektu** 2026-06-09T09:04

**nazwa** strefa gospodarcza

**oznaczenie** 2SP

**symbol** SP

**obowiązuje od** 2026-05-18

**obowiązuje do** obecnie

**status** w opracowaniu  
<https://inspire.ec.europa.eu/codelist/ProcessStepGeneralValue/elaboration>

**charakter ustalenia** ogólnie wiążące  
<https://inspire.ec.europa.eu/codelist/RegulationNatureValue/generallyBinding>

**profil podstawowy** teren produkcji  
teren komunikacji  
teren zieleni urządzonej  
teren ogrodów działkowych  
teren infrastruktury technicznej

**profil dodatkowy** teren usług  
teren zieleni naturalnej  
teren lasu  
teren wód

**maksymalna nadziemna intensywność zabudowy** 2

**maksymalny udział powierzchni zabudowy** 60%

**maksymalna wysokość zabudowy** 16.0 m

**minimalny udział powierzchni biologicznie czynnej** 30%

**geometria**



**plan** <https://www.gov.pl/zagospodarowanieprzestrzenne/app/AktPlanowaniaPrzestrzennego/PL.ZIPPZP.12052/241715-POG/1POG>

**strefa planistyczna** PL.ZIPPZP.12052\_241715-POG\_1POG-2SZ\_20260609T090400

**identyfikator** <https://www.gov.pl/zagospodarowanieprzestrzenne/app/StrefaPlanistyczna/PL.ZIPPZP.12052/241715-POG/1POG-2SZ/20260609T090400>

**przestrzeń nazw** PL.ZIPPZP.12052/241715-POG

**lokalny id** 1POG-2SZ

**wersja id** 20260609T090400

**początek wersji obiektu** 2026-06-09T09:04

**nazwa** strefa wielofunkcyjna z zabudową zagrodową

**oznaczenie** 2SZ

**symbol** SZ

**obowiązuje od** 2026-05-18

**obowiązuje do** obecnie

**status** w opracowaniu  
<https://inspire.ec.europa.eu/codelist/ProcessStepGeneralValue/elaboration>

**charakter ustalenia** ogólnie wiążące  
<https://inspire.ec.europa.eu/codelist/RegulationNatureValue/generallyBinding>

**profil podstawowy** teren zabudowy zagrodowej  
teren produkcji w gospodarstwach rolnych  
teren akwakultury i obsługi rybactwa  
teren komunikacji  
teren zieleni urządzonej  
teren ogrodów działkowych  
teren infrastruktury technicznej

**profil dodatkowy** teren zieleni naturalnej  
teren lasu  
teren wód

**maksymalna nadziemna**

<b>intensywnosc zabudowy</b>	0.6
<b>maksymalny udzial powierzchni zabudowy</b>	40%
<b>maksymalna wysokosc zabudowy</b>	9.0 m
<b>minimalny udzial powierzchni biologicznie czynnej</b>	50%
<b>geometria</b>	
<b>plan</b>	<a href="https://www.gov.pl/zagospodarowanieprzestrzenne/app/AktPlanowaniaPrzestrzennego/PL.ZIPPZP.12052/241715-POG/1POG">https://www.gov.pl/zagospodarowanieprzestrzenne/app/AktPlanowaniaPrzestrzennego/PL.ZIPPZP.12052/241715-POG/1POG</a>

<b>strefa planistyczna</b>	PL.ZIPPZP.12052_241715-POG_1POG-2SI_20260609T090400
<b>identfier</b>	<a href="https://www.gov.pl/zagospodarowanieprzestrzenne/app/StrefaPlanistyczna/PL.ZIPPZP.12052/241715-POG/1POG-2SI/20260609T090400">https://www.gov.pl/zagospodarowanieprzestrzenne/app/StrefaPlanistyczna/PL.ZIPPZP.12052/241715-POG/1POG-2SI/20260609T090400</a>
<b>przestrzen nazw</b>	PL.ZIPPZP.12052/241715-POG
<b>lokalny id</b>	1POG-2SI
<b>wersja id</b>	20260609T090400
<b>poczatek wersji obiektu</b>	2026-06-09T09:04
<b>nazwa</b>	strefa infrastrukturalna
<b>oznaczenie</b>	2SI
<b>symbol</b>	SI
<b>obowiazuje od</b>	2026-05-18
<b>obowiazuje do</b>	obecnie
<b>status</b>	w opracowaniu <a href="https://inspire.ec.europa.eu/codelist/ProcessStepGeneralValue/elaboration">https://inspire.ec.europa.eu/codelist/ProcessStepGeneralValue/elaboration</a>
<b>charakter ustalenia</b>	ogólnie wiążące <a href="https://inspire.ec.europa.eu/codelist/RegulationNatureValue/generallyBinding">https://inspire.ec.europa.eu/codelist/RegulationNatureValue/generallyBinding</a>
<b>profil podstawowy</b>	teren infrastruktury technicznej teren komunikacji teren ogrodów działkowych
<b>profil dodatkowy</b>	teren usług teren zieleni urządzonej teren zieleni naturalnej
<b>minimalny udzial powierzchni biologicznie czynnej</b>	20%
<b>geometria</b>	



**plan** <https://www.gov.pl/zagospodarowanieprzestrzenne/app/AktPlanowaniaPrzestrzennego/PL.ZIPPZP.12052/241715-POG/1POG>

**strefa planistyczna** PL.ZIPPZP.12052\_241715-POG\_1POG-2SR\_20260609T090400

**identyfier** <https://www.gov.pl/zagospodarowanieprzestrzenne/app/StrefaPlanistyczna/PL.ZIPPZP.12052/241715-POG/1POG-2SR/20260609T090400>

**przestrzen nazw** PL.ZIPPZP.12052/241715-POG

**lokalny id** 1POG-2SR

**wersja id** 20260609T090400

**poczatek wersji obiektu** 2026-06-09T09:04

**nazwa** strefa produkcji rolniczej

**oznaczenie** 2SR

**symbol** SR

**obowiazuje od** 2026-05-18

**obowiazuje do** obecnie

**status** w opracowaniu  
<https://inspire.ec.europa.eu/codelist/ProcessStepGeneralValue/elaboration>

**charakter ustalenia** ogólnie wiążące  
<https://inspire.ec.europa.eu/codelist/RegulationNatureValue/generallyBinding>

**profil podstawowy** teren produkcji w gospodarstwach rolnych  
teren wielkotowarowej produkcji rolnej  
teren akwakultury i obsługi rybactwa  
teren komunikacji  
teren ogrodów działkowych  
teren infrastruktury technicznej

**profil dodatkowy** teren zieleni urządzonej  
teren zieleni naturalnej  
teren lasu  
teren wód

**maksymalna nadziemna intensywnosc zabudowy** 0.6

**maksymalny udzial powierzchni zabudowy** 40%

**maksymalna wysokosc zabudowy** 9.0 m

**minimalny udzial powierzchni**

**biologicznie czynnej** 40%

**geometria**



**plan**

<https://www.gov.pl/zagospodarowanieprzestrzenne/app/AktPlanowaniaPrzestrzennego/PL.ZIPPZP.12052/241715-POG/1POG>

**strefa planistyczna**

PL.ZIPPZP.12052\_241715-POG\_1POG-2SN\_20260609T090400

**identyfier**

<https://www.gov.pl/zagospodarowanieprzestrzenne/app/StrefaPlanistyczna/PL.ZIPPZP.12052/241715-POG/1POG-2SN/20260609T090400>

**przestrzen nazw**

PL.ZIPPZP.12052/241715-POG

**lokalny id**

1POG-2SN

**wersja id**

20260609T090400

**początek wersji obiektu**

2026-06-09T09:04

**nazwa**

strefa zieleni i rekreacji

**oznaczenie**

2SN

**symbol**

SN

**obowiązuje od**

2026-05-18

**obowiązuje do**

obecnie

**status**

w opracowaniu  
<https://inspire.ec.europa.eu/codelist/ProcessStepGeneralValue/elaboration>

**charakter ustalenia**

ogólnie wiążące  
<https://inspire.ec.europa.eu/codelist/RegulationNatureValue/generallyBinding>

**profil podstawowy**

teren zieleni urządzonej  
teren plaży  
teren wód  
teren komunikacji  
teren ogrodów działkowych  
teren infrastruktury technicznej

**minimalny udział powierzchni biologicznie czynnej**

50%

**geometria**



**plan** <https://www.gov.pl/zagospodarowanieprzestrzenne/app/AktPlanowaniaPrzestrzennego/PL.ZIPPZP.12052/241715-POG/1POG>

**strefa planistyczna** PL.ZIPPZP.12052\_241715-POG\_1POG-2SO\_20260609T090400

**identyfier** <https://www.gov.pl/zagospodarowanieprzestrzenne/app/StrefaPlanistyczna/PL.ZIPPZP.12052/241715-POG/1POG-2SO/20260609T090400>

**przestrzen nazw** PL.ZIPPZP.12052/241715-POG

**lokalny id** 1POG-2SO

**wersja id** 20260609T090400

**poczatek wersji obiektu** 2026-06-09T09:04

**nazwa** strefa otwarta

**oznaczenie** 2SO

**symbol** SO

**obowiazuje od** 2026-05-18

**obowiazuje do** obecnie

**status** w opracowaniu  
<https://inspire.ec.europa.eu/codelist/ProcessStepGeneralValue/elaboration>

**charakter ustalenia** ogólnie wiążące  
<https://inspire.ec.europa.eu/codelist/RegulationNatureValue/generallyBinding>

**profil podstawowy** teren rolnictwa z zakazem zabudowy  
teren lasu  
teren zieleni naturalnej  
teren wód  
teren komunikacji  
teren ogrodów działkowych  
teren infrastruktury technicznej

**profil dodatkowy** teren zieleni urządzonej

**geometria**



**plan** <https://www.gov.pl/zagospodarowanieprzestrzenne/app/AktPlanowaniaPrzestrzennego/PL.ZIPPZP.12052/241715-POG/1POG>

**strefa planistyczna** PL.ZIPPZP.12052\_241715-POG\_1POG-2SJ\_20260609T090400

**identyfier** <https://www.gov.pl/zagospodarowanieprzestrzenne/app/StrefaPlanistyczna/PL.ZIPPZP.12052/241715-POG/1POG-2SJ/20260609T090400>

**przestrzen nazw** PL.ZIPPZP.12052/241715-POG

**lokalny id** 1POG-2SJ

**wersja id** 20260609T090400

**początek wersji obiektu** 2026-06-09T09:04

**nazwa** strefa wielofunkcyjna z zabudową mieszkaniową jednorodzinną

**oznaczenie** 2SJ

**symbol** SJ

**obowiązuje od** 2026-05-18

**obowiązuje do** obecnie

**status** w opracowaniu  
<https://inspire.ec.europa.eu/codelist/ProcessStepGeneralValue/elaboration>

**charakter ustalenia** ogólnie wiążące  
<https://inspire.ec.europa.eu/codelist/RegulationNatureValue/generallyBinding>

**profil podstawowy** teren zabudowy mieszkaniowej jednorodzinnej  
teren usług  
teren komunikacji  
teren zieleni urządzonej  
teren ogrodów działkowych  
teren infrastruktury technicznej

**profil dodatkowy** teren zabudowy letniskowej lub rekreacji indywidualnej  
teren zieleni naturalnej  
teren lasu  
teren wód

**maksymalna nadziemna intensywność zabudowy** 0.8

**maksymalny udział powierzchni zabudowy** 60%

**maksymalna wysokość zabudowy** 10.0 m

**minimalny udział powierzchni**

<b>biologicznie czynnej</b>	30%
<b>geometria</b>	
<b>plan</b>	<a href="https://www.gov.pl/zagospodarowanieprzestrzenne/app/AktPlanowaniaPrzestrzennego/PL.ZIPPZP.12052/241715-POG/1POG">https://www.gov.pl/zagospodarowanieprzestrzenne/app/AktPlanowaniaPrzestrzennego/PL.ZIPPZP.12052/241715-POG/1POG</a>
<b>strefa planistyczna</b>	PL.ZIPPZP.12052_241715-POG_1POG-2SU_20260609T090400
<b>identfier</b>	<a href="https://www.gov.pl/zagospodarowanieprzestrzenne/app/StrefaPlanistyczna/PL.ZIPPZP.12052/241715-POG/1POG-2SU/20260609T090400">https://www.gov.pl/zagospodarowanieprzestrzenne/app/StrefaPlanistyczna/PL.ZIPPZP.12052/241715-POG/1POG-2SU/20260609T090400</a>
<b>przestrzen nazw</b>	PL.ZIPPZP.12052/241715-POG
<b>lokalny id</b>	1POG-2SU
<b>wersja id</b>	20260609T090400
<b>poczatek wersji obiektu</b>	2026-06-09T09:04
<b>nazwa</b>	strefa usługowa
<b>oznaczenie</b>	2SU
<b>symbol</b>	SU
<b>obowiazuje od</b>	2026-05-18
<b>obowiazuje do</b>	obecnie
<b>status</b>	w opracowaniu <a href="https://inspire.ec.europa.eu/codelist/ProcessStepGeneralValue/elaboration">https://inspire.ec.europa.eu/codelist/ProcessStepGeneralValue/elaboration</a>
<b>charakter ustalenia</b>	ogólnie wiążące <a href="https://inspire.ec.europa.eu/codelist/RegulationNatureValue/generallyBinding">https://inspire.ec.europa.eu/codelist/RegulationNatureValue/generallyBinding</a>
<b>profil podstawowy</b>	teren usług teren komunikacji teren zieleni urządzonej teren ogrodów działkowych teren infrastruktury technicznej
<b>profil dodatkowy</b>	teren zieleni naturalnej teren lasu teren wód
<b>maksymalna nadziemna intensywnosc zabudowy</b>	1
<b>maksymalny udzial powierzchni zabudowy</b>	40%
<b>maksymalna wysokosc zabudowy</b>	16.0 m
<b>minimalny udzial powierzchni</b>	

**biologicznie czynnej** 30%

**geometria**



**plan**

<https://www.gov.pl/zagospodarowanieprzestrzenne/app/AktPlanowaniaPrzestrzennego/PL.ZIPPZP.12052/241715-POG/1POG>

**strefa planistyczna**

PL.ZIPPZP.12052\_241715-POG\_1POG-3SK\_20260609T090400

**identfier**

<https://www.gov.pl/zagospodarowanieprzestrzenne/app/StrefaPlanistyczna/PL.ZIPPZP.12052/241715-POG/1POG-3SK/20260609T090400>

**przestrzen nazw**

PL.ZIPPZP.12052/241715-POG

**lokalny id**

1POG-3SK

**wersja id**

20260609T090400

**początek wersji obiektu**

2026-06-09T09:04

**nazwa**

strefa komunikacyjna

**oznaczenie**

3SK

**symbol**

SK

**obowiązuje od**

2026-05-18

**obowiązuje do**

obecnie

**status**

w opracowaniu  
<https://inspire.ec.europa.eu/codelist/ProcessStepGeneralValue/elaboration>

**charakter ustalenia**

ogólnie wiążące  
<https://inspire.ec.europa.eu/codelist/RegulationNatureValue/generallyBinding>

**profil podstawowy**

teren autostrady  
teren drogi ekspresowej  
teren drogi głównej ruchu przyspieszonego  
teren drogi głównej  
teren komunikacji kolejowej i szynowej  
teren komunikacji kolei linowej  
teren komunikacji wodnej  
teren komunikacji lotniczej  
teren obsługi komunikacji  
teren ogrodów działkowych  
teren infrastruktury technicznej

**profil dodatkowy**

teren zieleni urządzonej  
teren lasu  
teren zieleni naturalnej  
teren wód

**geometria**



**plan** <https://www.gov.pl/zagospodarowanieprzestrzenne/app/AktPlanowaniaPrzestrzennego/PL.ZIPPZP.12052/241715-POG/1POG>

**strefa planistyczna** PL.ZIPPZP.12052\_241715-POG\_1POG-3SW\_20260609T090400

**identyfier** <https://www.gov.pl/zagospodarowanieprzestrzenne/app/StrefaPlanistyczna/PL.ZIPPZP.12052/241715-POG/1POG-3SW/20260609T090400>

**przestrzen nazw** PL.ZIPPZP.12052/241715-POG

**lokalny id** 1POG-3SW

**wersja id** 20260609T090400

**poczatek wersji obiektu** 2026-06-09T09:04

**nazwa** strefa wielofunkcyjna z zabudową mieszkaniową wielorodzinną

**oznaczenie** 3SW

**symbol** SW

**obowiazuje od** 2026-05-18

**obowiazuje do** obecnie

**status** w opracowaniu  
<https://inspire.ec.europa.eu/codelist/ProcessStepGeneralValue/elaboration>

**charakter ustalenia** ogólnie wiążące  
<https://inspire.ec.europa.eu/codelist/RegulationNatureValue/generallyBinding>

**profil podstawowy** teren zabudowy mieszkaniowej wielorodzinnej  
teren usług  
teren komunikacji  
teren zieleni urządzonej  
teren ogrodów działkowych  
teren infrastruktury technicznej

**profil dodatkowy** teren zabudowy mieszkaniowej jednorodzinnej  
teren zieleni naturalnej  
teren lasu  
teren wód

**maksymalna nadziemna intensywnosc zabudowy** 2

**maksymalny udzial powierzchni zabudowy** 70%

**maksymalna wysokosc zabudowy** 12.0 m

**minimalny udzial powierzchni**

<b>biologicznie czynnej</b>	5%
<b>geometria</b>	
<b>plan</b>	<a href="https://www.gov.pl/zagospodarowanieprzestrzenne/app/AktPlanowaniaPrzestrzennego/PL.ZIPPZP.12052/241715-POG/1POG">https://www.gov.pl/zagospodarowanieprzestrzenne/app/AktPlanowaniaPrzestrzennego/PL.ZIPPZP.12052/241715-POG/1POG</a>
<b>strefa planistyczna</b>	PL.ZIPPZP.12052_241715-POG_1POG-3SU_20260609T090400
<b>identfier</b>	<a href="https://www.gov.pl/zagospodarowanieprzestrzenne/app/StrefaPlanistyczna/PL.ZIPPZP.12052/241715-POG/1POG-3SU/20260609T090400">https://www.gov.pl/zagospodarowanieprzestrzenne/app/StrefaPlanistyczna/PL.ZIPPZP.12052/241715-POG/1POG-3SU/20260609T090400</a>
<b>przestrzen nazw</b>	PL.ZIPPZP.12052/241715-POG
<b>lokalny id</b>	1POG-3SU
<b>wersja id</b>	20260609T090400
<b>poczatek wersji obiektu</b>	2026-06-09T09:04
<b>nazwa</b>	strefa usługowa
<b>oznaczenie</b>	3SU
<b>symbol</b>	SU
<b>obowiazuje od</b>	2026-05-18
<b>obowiazuje do</b>	obecnie
<b>status</b>	w opracowaniu <a href="https://inspire.ec.europa.eu/codelist/ProcessStepGeneralValue/elaboration">https://inspire.ec.europa.eu/codelist/ProcessStepGeneralValue/elaboration</a>
<b>charakter ustalenia</b>	ogólnie wiążące <a href="https://inspire.ec.europa.eu/codelist/RegulationNatureValue/generallyBinding">https://inspire.ec.europa.eu/codelist/RegulationNatureValue/generallyBinding</a>
<b>profil podstawowy</b>	teren usług teren komunikacji teren zieleni urządzonej teren ogrodów działkowych teren infrastruktury technicznej
<b>profil dodatkowy</b>	teren zieleni naturalnej teren lasu teren wód
<b>maksymalna nadziemna intensywnosc zabudowy</b>	1
<b>maksymalny udzial powierzchni zabudowy</b>	40%
<b>maksymalna wysokosc zabudowy</b>	16.0 m
<b>minimalny udzial powierzchni</b>	

**biologicznie czynnej** 50%

**geometria**



**plan**

<https://www.gov.pl/zagospodarowanieprzestrzenne/app/AktPlanowaniaPrzestrzennego/PL.ZIPPZP.12052/241715-POG/1POG>

**strefa planistyczna**

PL.ZIPPZP.12052\_241715-POG\_1POG-3SP\_20260609T090400

**identyfier**

<https://www.gov.pl/zagospodarowanieprzestrzenne/app/StrefaPlanistyczna/PL.ZIPPZP.12052/241715-POG/1POG-3SP/20260609T090400>

**przestrzen nazw**

PL.ZIPPZP.12052/241715-POG

**lokalny id**

1POG-3SP

**wersja id**

20260609T090400

**początek wersji obiektu**

2026-06-09T09:04

**nazwa**

strefa gospodarcza

**oznaczenie**

3SP

**symbol**

SP

**obowiązuje od**

2026-05-18

**obowiązuje do**

obecnie

**status**

w opracowaniu  
<https://inspire.ec.europa.eu/codelist/ProcessStepGeneralValue/elaboration>

**charakter ustalenia**

ogólnie wiążące  
<https://inspire.ec.europa.eu/codelist/RegulationNatureValue/generallyBinding>

**profil podstawowy**

teren produkcji  
teren komunikacji  
teren zieleni urządzonej  
teren ogrodów działkowych  
teren infrastruktury technicznej

**profil dodatkowy**

teren usług  
teren zieleni naturalnej  
teren lasu  
teren wód

**maksymalna nadziemna intensywność zabudowy**

2

**maksymalny udział powierzchni zabudowy**

75%

**maksymalna wysokość zabudowy**

16.0 m

**minimalny udział powierzchni biologicznie czynnej** 15%

**geometria**



**plan** <https://www.gov.pl/zagospodarowanieprzestrzenne/app/AktPlanowaniaPrzestrzennego/PL.ZIPPZP.12052/241715-POG/1POG>

**strefa planistyczna** PL.ZIPPZP.12052\_241715-POG\_1POG-3SN\_20260609T090400

**identyfier** <https://www.gov.pl/zagospodarowanieprzestrzenne/app/StrefaPlanistyczna/PL.ZIPPZP.12052/241715-POG/1POG-3SN/20260609T090400>

**przestrzen nazw** PL.ZIPPZP.12052/241715-POG

**lokalny id** 1POG-3SN

**wersja id** 20260609T090400

**początek wersji obiektu** 2026-06-09T09:04

**nazwa** strefa zieleni i rekreacji

**oznaczenie** 3SN

**symbol** SN

**obowiązuje od** 2026-05-18

**obowiązuje do** obecnie

**status** w opracowaniu  
<https://inspire.ec.europa.eu/codelist/ProcessStepGeneralValue/elaboration>

**charakter ustalenia** ogólnie wiążące  
<https://inspire.ec.europa.eu/codelist/RegulationNatureValue/generallyBinding>

**profil podstawowy** teren zieleni urządzonej  
teren plaży  
teren wód  
teren komunikacji  
teren ogrodów działkowych  
teren infrastruktury technicznej

**minimalny udział powierzchni biologicznie czynnej** 80%

**geometria**



**plan** <https://www.gov.pl/zagospodarowanieprzestrzenne/app/AktPlanowaniaPrzestrzennego/PL.ZIPPZP.12052/241715-POG/1POG>

**strefa planistyczna** PL.ZIPPZP.12052\_241715-POG\_1POG-3SI\_20260609T090400

**identyfier** <https://www.gov.pl/zagospodarowanieprzestrzenne/app/StrefaPlanistyczna/PL.ZIPPZP.12052/241715-POG/1POG-3SI/20260609T090400>

**przestrzen nazw** PL.ZIPPZP.12052/241715-POG

**lokalny id** 1POG-3SI

**wersja id** 20260609T090400

**poczatek wersji obiektu** 2026-06-09T09:04

**nazwa** strefa infrastrukturalna

**oznaczenie** 3SI

**symbol** SI

**obowiazuje od** 2026-05-18

**obowiazuje do** obecnie

**status** w opracowaniu  
<https://inspire.ec.europa.eu/codelist/ProcessStepGeneralValue/elaboration>

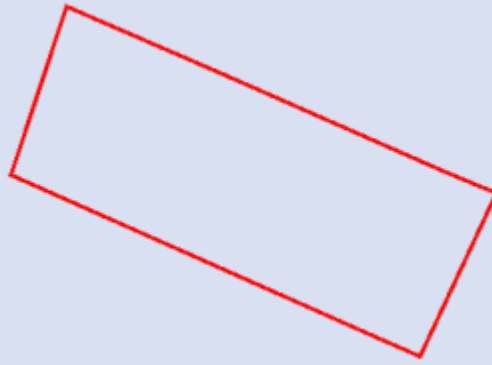
**charakter ustalenia** ogólnie wiążące  
<https://inspire.ec.europa.eu/codelist/RegulationNatureValue/generallyBinding>

**profil podstawowy** teren infrastruktury technicznej  
teren komunikacji  
teren ogrodów działkowych

**profil dodatkowy** teren zieleni urządzonej  
teren zieleni naturalnej

**minimalny udział powierzchni biologicznie czynnej** 5%

**geometria**  
Nie można pobrać podglądu podkładu mapowego. Usługa WMTS jest teraz niedostępna.



**plan** <https://www.gov.pl/zagospodarowanieprzestrzenne/app/AktPlanowaniaPrzestrzennego/PL.ZIPPZP.12052/241715-POG/1POG>

**strefa planistyczna** PL.ZIPPZP.12052\_241715-POG\_1POG-3SZ\_20260609T090400

**identyfier** <https://www.gov.pl/zagospodarowanieprzestrzenne/app/StrefaPlanistyczna/PL.ZIPPZP.12052/241715-POG/1POG-3SZ/20260609T090400>

**przestrzen nazw** PL.ZIPPZP.12052/241715-POG

**lokalny id** 1POG-3SZ

**wersja id** 20260609T090400

**początek wersji obiektu** 2026-06-09T09:04

**nazwa** strefa wielofunkcyjna z zabudową zagrodową

**oznaczenie** 3SZ

**symbol** SZ

**obowiązuje od** 2026-05-18

**obowiązuje do** obecnie

**status** w opracowaniu  
<https://inspire.ec.europa.eu/codelist/ProcessStepGeneralValue/elaboration>

**charakter ustalenia** ogólnie wiążące  
<https://inspire.ec.europa.eu/codelist/RegulationNatureValue/generallyBinding>

**profil podstawowy** teren zabudowy zagrodowej  
teren produkcji w gospodarstwach rolnych  
teren akwakultury i obsługi rybactwa  
teren komunikacji  
teren zieleni urządzonej  
teren ogrodów działkowych  
teren infrastruktury technicznej

**profil dodatkowy** teren zieleni naturalnej  
teren lasu  
teren wód

**maksymalna nadziemna intensywność zabudowy** 0.6

**maksymalny udział powierzchni zabudowy** 40%

**maksymalna wysokość zabudowy** 9.0 m

**minimalny udział powierzchni**

**biologicznie czynnej** 50%

**geometria**



**plan** <https://www.gov.pl/zagospodarowanieprzestrzenne/app/AktPlanowaniaPrzestrzennego/PL.ZIPPZP.12052/241715-POG/1POG>

**strefa planistyczna** PL.ZIPPZP.12052\_241715-POG\_1POG-3SJ\_20260609T090400

**identyfier** <https://www.gov.pl/zagospodarowanieprzestrzenne/app/StrefaPlanistyczna/PL.ZIPPZP.12052/241715-POG/1POG-3SJ/20260609T090400>

**przestrzen nazw** PL.ZIPPZP.12052/241715-POG

**lokalny id** 1POG-3SJ

**wersja id** 20260609T090400

**początek wersji obiektu** 2026-06-09T09:04

**nazwa** strefa wielofunkcyjna z zabudową mieszkaniową jednorodzinną

**oznaczenie** 3SJ

**symbol** SJ

**obowiązuje od** 2026-05-18

**obowiązuje do** obecnie

**status** w opracowaniu  
<https://inspire.ec.europa.eu/codelist/ProcessStepGeneralValue/elaboration>

**charakter ustalenia** ogólnie wiążące  
<https://inspire.ec.europa.eu/codelist/RegulationNatureValue/generallyBinding>

**profil podstawowy** teren zabudowy mieszkaniowej jednorodzinnej  
teren usług  
teren komunikacji  
teren zieleni urządzonej  
teren ogrodów działkowych  
teren infrastruktury technicznej

**profil dodatkowy** teren zabudowy letniskowej lub rekreacji indywidualnej  
teren zieleni naturalnej  
teren lasu  
teren wód

**maksymalna nadziemna intensywność zabudowy** 0.8

**maksymalny udział powierzchni zabudowy** 60%

**maksymalna wysokość zabudowy** 10.0 m

**minimalny udział powierzchni biologicznie czynnej** 30%

**geometria**



**plan** <https://www.gov.pl/zagospodarowanieprzestrzenne/app/AktPlanowaniaPrzestrzennego/PL.ZIPPZP.12052/241715-POG/1POG>

**strefa planistyczna** PL.ZIPPZP.12052\_241715-POG\_1POG-3SO\_20260609T090400

**identyfier** <https://www.gov.pl/zagospodarowanieprzestrzenne/app/StrefaPlanistyczna/PL.ZIPPZP.12052/241715-POG/1POG-3SO/20260609T090400>

**przestrzen nazw** PL.ZIPPZP.12052/241715-POG

**lokalny id** 1POG-3SO

**wersja id** 20260609T090400

**początek wersji obiektu** 2026-06-09T09:04

**nazwa** strefa otwarta

**oznaczenie** 3SO

**symbol** SO

**obowiązuje od** 2026-05-18

**obowiązuje do** obecnie

**status** w opracowaniu  
<https://inspire.ec.europa.eu/codelist/ProcessStepGeneralValue/elaboration>

**charakter ustalenia** ogólnie wiążące  
<https://inspire.ec.europa.eu/codelist/RegulationNatureValue/generallyBinding>

**profil podstawowy** teren rolnictwa z zakazem zabudowy  
teren lasu  
teren zieleni naturalnej  
teren wód  
teren komunikacji  
teren ogrodów działkowych  
teren infrastruktury technicznej

**profil dodatkowy** teren zieleni urządzonej

**geometria**



**plan**

<https://www.gov.pl/zagospodarowanieprzestrzenne/app/AktPlanowaniaPrzestrzennego/PL.ZIPPZP.12052/241715-POG/1POG>

**strefa planistyczna**

PL.ZIPPZP.12052\_241715-POG\_1POG-3SR\_20260609T090400

**identyfier**

<https://www.gov.pl/zagospodarowanieprzestrzenne/app/StrefaPlanistyczna/PL.ZIPPZP.12052/241715-POG/1POG-3SR/20260609T090400>

**przestrzen nazw**

PL.ZIPPZP.12052/241715-POG

**lokalny id**

1POG-3SR

**wersja id**

20260609T090400

**poczatek wersji obiektu**

2026-06-09T09:04

**nazwa**

strefa produkcji rolniczej

**oznaczenie**

3SR

**symbol**

SR

**obowiazuje od**

2026-05-18

**obowiazuje do**

obecnie

**status**

w opracowaniu  
<https://inspire.ec.europa.eu/codelist/ProcessStepGeneralValue/elaboration>

**charakter ustalenia**

ogólnie wiążące  
<https://inspire.ec.europa.eu/codelist/RegulationNatureValue/generallyBinding>

**profil podstawowy**

teren produkcji w gospodarstwach rolnych  
teren wielkotowarowej produkcji rolnej  
teren akwakultury i obsługi rybactwa  
teren komunikacji  
teren ogrodów działkowych  
teren infrastruktury technicznej

**profil dodatkowy**

teren zieleni urządzonej  
teren zieleni naturalnej  
teren lasu  
teren wód

**maksymalna nadziemna intensywnosc zabudowy**

0.6

**maksymalny udzial powierzchni zabudowy**

40%

**maksymalna wysokosc zabudowy**

9.0 m

**minimalny udzial powierzchni**

**biologicznie czynnej** 40%

**geometria**



**plan**

<https://www.gov.pl/zagospodarowanieprzestrzenne/app/AktPlanowaniaPrzestrzennego/PL.ZIPPZP.12052/241715-POG/1POG>

**strefa planistyczna**

PL.ZIPPZP.12052\_241715-POG\_1POG-4SC\_20260609T090400

**identfier**

<https://www.gov.pl/zagospodarowanieprzestrzenne/app/StrefaPlanistyczna/PL.ZIPPZP.12052/241715-POG/1POG-4SC/20260609T090400>

**przestrzen nazw**

PL.ZIPPZP.12052/241715-POG

**lokalny id**

1POG-4SC

**wersja id**

20260609T090400

**początek wersji obiektu**

2026-06-09T09:04

**nazwa**

strefa cmentarzy

**oznaczenie**

4SC

**symbol**

SC

**obowiązuje od**

2026-05-18

**obowiązuje do**

obecnie

**status**

w opracowaniu  
<https://inspire.ec.europa.eu/codelist/ProcessStepGeneralValue/elaboration>

**charakter ustalenia**

ogólnie wiążące  
<https://inspire.ec.europa.eu/codelist/RegulationNatureValue/generallyBinding>

**profil podstawowy**

teren cmentarza  
teren komunikacji  
teren zieleni urządzonej  
teren ogrodów działkowych  
teren infrastruktury technicznej

**profil dodatkowy**

teren usług kultu religijnego  
teren zieleni naturalnej

**maksymalna nadziemna intensywnosc zabudowy**

0.2

**maksymalny udział powierzchni zabudowy**

20%

**maksymalna wysokosc zabudowy**

11.0 m

**minimalny udział powierzchni biologicznie czynnej**

5%

geometria



plan

<https://www.gov.pl/zagospodarowanieprzestrzenne/app/AktPlanowaniaPrzestrzennego/PL.ZIPPZP.12052/241715-POG/1POG>

strefa planistyczna

PL.ZIPPZP.12052\_241715-POG\_1POG-4SK\_20260609T090400

identyfier

<https://www.gov.pl/zagospodarowanieprzestrzenne/app/StrefaPlanistyczna/PL.ZIPPZP.12052/241715-POG/1POG-4SK/20260609T090400>

przestrzen nazw

PL.ZIPPZP.12052/241715-POG

lokalny id

1POG-4SK

wersja id

20260609T090400

poczatek wersji obiektu

2026-06-09T09:04

nazwa

strefa komunikacyjna

oznaczenie

4SK

symbol

SK

obowiazuje od

2026-05-18

obowiazuje do

obecnie

status

w opracowaniu  
<https://inspire.ec.europa.eu/codelist/ProcessStepGeneralValue/elaboration>

charakter ustalenia

ogólnie wiążące  
<https://inspire.ec.europa.eu/codelist/RegulationNatureValue/generallyBinding>

profil podstawowy

teren autostrady  
teren drogi ekspresowej  
teren drogi głównej ruchu przyspieszonego  
teren drogi głównej  
teren komunikacji kolejowej i szynowej  
teren komunikacji kolei linowej  
teren komunikacji wodnej  
teren komunikacji lotniczej  
teren obsługi komunikacji  
teren ogrodów działkowych  
teren infrastruktury technicznej

profil dodatkowy

teren zieleni urządzonej  
teren lasu  
teren zieleni naturalnej  
teren wód

geometria



**plan** <https://www.gov.pl/zagospodarowanieprzestrzenne/app/AktPlanowaniaPrzestrzennego/PL.ZIPPZP.12052/241715-POG/1POG>

**strefa planistyczna** PL.ZIPPZP.12052\_241715-POG\_1POG-4SO\_20260609T090400

**identyfier** <https://www.gov.pl/zagospodarowanieprzestrzenne/app/StrefaPlanistyczna/PL.ZIPPZP.12052/241715-POG/1POG-4SO/20260609T090400>

**przestrzen nazw** PL.ZIPPZP.12052/241715-POG

**lokalny id** 1POG-4SO

**wersja id** 20260609T090400

**poczatek wersji obiektu** 2026-06-09T09:04

**nazwa** strefa otwarta

**oznaczenie** 4SO

**symbol** SO

**obowiazuje od** 2026-05-18

**obowiazuje do** obecnie

**status** w opracowaniu  
<https://inspire.ec.europa.eu/codelist/ProcessStepGeneralValue/elaboration>

**charakter ustalenia** ogólnie wiążące  
<https://inspire.ec.europa.eu/codelist/RegulationNatureValue/generallyBinding>

**profil podstawowy** teren rolnictwa z zakazem zabudowy  
teren lasu  
teren zieleni naturalnej  
teren wód  
teren komunikacji  
teren ogrodów działkowych  
teren infrastruktury technicznej

**geometria**



**plan** <https://www.gov.pl/zagospodarowanieprzestrzenne/app/AktPlanowaniaPrzestrzennego/PL.ZIPPZP.12052/241715-POG/1POG>

**strefa planistyczna** PL.ZIPPZP.12052\_241715-POG\_1POG-4SU\_20260609T090400

**identyfier** <https://www.gov.pl/zagospodarowanieprzestrzenne/app/StrefaPlanistyczna/PL.ZIPPZP.12052/241715-POG/1POG-4SU/20260609T090400>

**przestrzen nazw** PL.ZIPPZP.12052/241715-POG

**lokalny id** 1POG-4SU

**wersja id** 20260609T090400

**poczatek wersji obiektu** 2026-06-09T09:04

**nazwa** strefa usługowa

**oznaczenie** 4SU

**symbol** SU

**obowiazuje od** 2026-05-18

**obowiazuje do** obecnie

**status** w opracowaniu  
<https://inspire.ec.europa.eu/codelist/ProcessStepGeneralValue/elaboration>

**charakter ustalenia** ogólnie wiążące  
<https://inspire.ec.europa.eu/codelist/RegulationNatureValue/generallyBinding>

**profil podstawowy** teren usług  
teren komunikacji  
teren zieleni urządzonej  
teren ogrodów działkowych  
teren infrastruktury technicznej

**profil dodatkowy** teren zieleni naturalnej  
teren lasu  
teren wód

**maksymalna nadziemna intensywnosc zabudowy** 1

**maksymalny udzial powierzchni zabudowy** 60%

**maksymalna wysokosc zabudowy** 16.0 m

**minimalny udzial powierzchni biologicznie czynnej** 5%

geometria



plan

<https://www.gov.pl/zagospodarowanieprzestrzenne/app/AktPlanowaniaPrzestrzennego/PL.ZIPPZP.12052/241715-POG/1POG>

strefa planistyczna

PL.ZIPPZP.12052\_241715-POG\_1POG-4SP\_20260609T090400

identyfier

<https://www.gov.pl/zagospodarowanieprzestrzenne/app/StrefaPlanistyczna/PL.ZIPPZP.12052/241715-POG/1POG-4SP/20260609T090400>

przestrzen nazw

PL.ZIPPZP.12052/241715-POG

lokalny id

1POG-4SP

wersja id

20260609T090400

poczatek wersji obiektu

2026-06-09T09:04

nazwa

strefa gospodarcza

oznaczenie

4SP

symbol

SP

obowiazuje od

2026-05-18

obowiazuje do

obecnie

status

w opracowaniu  
<https://inspire.ec.europa.eu/codelist/ProcessStepGeneralValue/elaboration>

charakter ustalenia

ogólnie wiążące  
<https://inspire.ec.europa.eu/codelist/RegulationNatureValue/generallyBinding>

profil podstawowy

teren produkcji  
teren komunikacji  
teren zieleni urządzonej  
teren ogrodów działkowych  
teren infrastruktury technicznej

profil dodatkowy

teren usług  
teren zieleni naturalnej  
teren lasu  
teren wód

maksymalna nadziemna intensywnosc zabudowy

2

maksymalny udzial powierzchni zabudowy

75%

maksymalna wysokosc zabudowy

16.0 m

minimalny udzial powierzchni biologicznie czynnej

5%

geometria



plan

<https://www.gov.pl/zagospodarowanieprzestrzenne/app/AktPlanowaniaPrzestrzennego/PL.ZIPPZP.12052/241715-POG/1POG>

strefa planistyczna

PL.ZIPPZP.12052\_241715-POG\_1POG-4SN\_20260609T090400

identyfier

<https://www.gov.pl/zagospodarowanieprzestrzenne/app/StrefaPlanistyczna/PL.ZIPPZP.12052/241715-POG/1POG-4SN/20260609T090400>

przestrzen nazw

PL.ZIPPZP.12052/241715-POG

lokalny id

1POG-4SN

wersja id

20260609T090400

początek wersji obiektu

2026-06-09T09:04

nazwa

strefa zieleni i rekreacji

oznaczenie

4SN

symbol

SN

obowiązuje od

2026-05-18

obowiązuje do

obecnie

status

w opracowaniu  
<https://inspire.ec.europa.eu/codelist/ProcessStepGeneralValue/elaboration>

charakter ustalenia

ogólnie wiążące  
<https://inspire.ec.europa.eu/codelist/RegulationNatureValue/generallyBinding>

profil podstawowy

teren zieleni urządzonej  
teren plaży  
teren wód  
teren komunikacji  
teren ogrodów działkowych  
teren infrastruktury technicznej

minimalny udział powierzchni biologicznie czynnej

50%

geometria



**plan** <https://www.gov.pl/zagospodarowanieprzestrzenne/app/AktPlanowaniaPrzestrzennego/PL.ZIPPZP.12052/241715-POG/1POG>

**strefa planistyczna** PL.ZIPPZP.12052\_241715-POG\_1POG-4SI\_20260609T090400

**identyfier** <https://www.gov.pl/zagospodarowanieprzestrzenne/app/StrefaPlanistyczna/PL.ZIPPZP.12052/241715-POG/1POG-4SI/20260609T090400>

**przestrzen nazw** PL.ZIPPZP.12052/241715-POG

**lokalny id** 1POG-4SI

**wersja id** 20260609T090400

**poczatek wersji obiektu** 2026-06-09T09:04

**nazwa** strefa infrastrukturalna

**oznaczenie** 4SI

**symbol** SI

**obowiazuje od** 2026-05-18

**obowiazuje do** obecnie

**status** w opracowaniu  
<https://inspire.ec.europa.eu/codelist/ProcessStepGeneralValue/elaboration>

**charakter ustalenia** ogólnie wiążące  
<https://inspire.ec.europa.eu/codelist/RegulationNatureValue/generallyBinding>

**profil podstawowy** teren infrastruktury technicznej  
teren komunikacji  
teren ogrodów działkowych

**profil dodatkowy** teren zieleni urządzonej  
teren zieleni naturalnej

**minimalny udział powierzchni biologicznie czynnej** 20%

**geometria**



**plan** <https://www.gov.pl/zagospodarowanieprzestrzenne/app/AktPlanowaniaPrzestrzennego/PL.ZIPPZP.12052/241715-POG/1POG>

**strefa planistyczna** PL.ZIPPZP.12052\_241715-POG\_1POG-4SZ\_20260609T090400

**identyfier** <https://www.gov.pl/zagospodarowanieprzestrzenne/app/StrefaPlanistyczna/PL.ZIPPZP.12052/241715-POG/1POG-4SZ/20260609T090400>

**przestrzen nazw** PL.ZIPPZP.12052/241715-POG

**lokalny id** 1POG-4SZ

**wersja id** 20260609T090400

**początek wersji obiektu** 2026-06-09T09:04

**nazwa** strefa wielofunkcyjna z zabudową zagrodową

**oznaczenie** 4SZ

**symbol** SZ

**obowiązuje od** 2026-05-18

**obowiązuje do** obecnie

**status** w opracowaniu  
<https://inspire.ec.europa.eu/codelist/ProcessStepGeneralValue/elaboration>

**charakter ustalenia** ogólnie wiążące  
<https://inspire.ec.europa.eu/codelist/RegulationNatureValue/generallyBinding>

**profil podstawowy** teren zabudowy zagrodowej  
teren produkcji w gospodarstwach rolnych  
teren akwakultury i obsługi rybactwa  
teren komunikacji  
teren zieleni urządzonej  
teren ogrodów działkowych  
teren infrastruktury technicznej

**profil dodatkowy** teren zieleni naturalnej  
teren lasu  
teren wód

**maksymalna nadziemna intensywność zabudowy** 0.6

**maksymalny udział powierzchni zabudowy** 40%

**maksymalna wysokość zabudowy** 9.0 m

**minimalny udział powierzchni**

**biologicznie czynnej** 50%

**geometria**



**plan** <https://www.gov.pl/zagospodarowanieprzestrzenne/app/AktPlanowaniaPrzestrzennego/PL.ZIPPZP.12052/241715-POG/1POG>

**strefa planistyczna** PL.ZIPPZP.12052\_241715-POG\_1POG-4SJ\_20260609T090400

**identfier** <https://www.gov.pl/zagospodarowanieprzestrzenne/app/StrefaPlanistyczna/PL.ZIPPZP.12052/241715-POG/1POG-4SJ/20260609T090400>

**przestrzen nazw** PL.ZIPPZP.12052/241715-POG

**lokalny id** 1POG-4SJ

**wersja id** 20260609T090400

**początek wersji obiektu** 2026-06-09T09:04

**nazwa** strefa wielofunkcyjna z zabudową mieszkaniową jednorodzinną

**oznaczenie** 4SJ

**symbol** SJ

**obowiązuje od** 2026-05-18

**obowiązuje do** obecnie

**status** w opracowaniu  
<https://inspire.ec.europa.eu/codelist/ProcessStepGeneralValue/elaboration>

**charakter ustalenia** ogólnie wiążące  
<https://inspire.ec.europa.eu/codelist/RegulationNatureValue/generallyBinding>

**profil podstawowy** teren zabudowy mieszkaniowej jednorodzinnej  
teren usług  
teren komunikacji  
teren zieleni urządzonej  
teren ogrodów działkowych  
teren infrastruktury technicznej

**profil dodatkowy** teren zieleni naturalnej  
teren lasu  
teren wód

**maksymalna nadziemna intensywnosc zabudowy** 0.8

**maksymalny udział powierzchni zabudowy** 60%

**maksymalna wysokosc zabudowy** 10.0 m

**minimalny udział powierzchni biologicznie czynnej** 30%

**geometria**



**plan** <https://www.gov.pl/zagospodarowanieprzestrzenne/app/AktPlanowaniaPrzestrzennego/PL.ZIPPZP.12052/241715-POG/1POG>

**strefa planistyczna** PL.ZIPPZP.12052\_241715-POG\_1POG-4SR\_20260609T090400

**identyfier** <https://www.gov.pl/zagospodarowanieprzestrzenne/app/StrefaPlanistyczna/PL.ZIPPZP.12052/241715-POG/1POG-4SR/20260609T090400>

**przestrzen nazw** PL.ZIPPZP.12052/241715-POG

**lokalny id** 1POG-4SR

**wersja id** 20260609T090400

**początek wersji obiektu** 2026-06-09T09:04

**nazwa** strefa produkcji rolniczej

**oznaczenie** 4SR

**symbol** SR

**obowiązuje od** 2026-05-18

**obowiązuje do** obecnie

**status** w opracowaniu  
<https://inspire.ec.europa.eu/codelist/ProcessStepGeneralValue/elaboration>

**charakter ustalenia** ogólnie wiążące  
<https://inspire.ec.europa.eu/codelist/RegulationNatureValue/generallyBinding>

**profil podstawowy** teren produkcji w gospodarstwach rolnych  
teren wielkotowarowej produkcji rolnej  
teren akwakultury i obsługi rybactwa  
teren komunikacji  
teren ogrodów działkowych  
teren infrastruktury technicznej

**profil dodatkowy** teren zieleni urządzonej  
teren zieleni naturalnej  
teren lasu  
teren wód

**maksymalna nadziemna intensywność zabudowy** 0.6

**maksymalny udział powierzchni zabudowy** 40%

**maksymalna wysokosc zabudowy** 9.0 m

**minimalny udzial powierzchni biologicznie czynnej** 40%

**geometria**



**plan** <https://www.gov.pl/zagospodarowanieprzestrzenne/app/AktPlanowaniaPrzestrzennego/PL.ZIPPZP.12052/241715-POG/1POG>

**strefa planistyczna** PL.ZIPPZP.12052\_241715-POG\_1POG-4SW\_20260609T090400

**identfier** <https://www.gov.pl/zagospodarowanieprzestrzenne/app/StrefaPlanistyczna/PL.ZIPPZP.12052/241715-POG/1POG-4SW/20260609T090400>

**przestrzen nazw** PL.ZIPPZP.12052/241715-POG

**lokalny id** 1POG-4SW

**wersja id** 20260609T090400

**poczatek wersji obiektu** 2026-06-09T09:04

**nazwa** strefa wielofunkcyjna z zabudową mieszkaniową wielorodzinną

**oznaczenie** 4SW

**symbol** SW

**obowiazuje od** 2026-05-18

**obowiazuje do** obecnie

**status** w opracowaniu  
<https://inspire.ec.europa.eu/codelist/ProcessStepGeneralValue/elaboration>

**charakter ustalenia** ogólnie wiążące  
<https://inspire.ec.europa.eu/codelist/RegulationNatureValue/generallyBinding>

**profil podstawowy** teren zabudowy mieszkaniowej wielorodzinnej  
teren usług  
teren komunikacji  
teren zieleni urządzonej  
teren ogrodów działkowych  
teren infrastruktury technicznej

**profil dodatkowy** teren zabudowy mieszkaniowej jednorodzinnej  
teren zieleni naturalnej  
teren lasu  
teren wód

**maksymalna nadziemna intensywnosc zabudowy** 2

**maksymalny udzial powierzchni**

<b>zabudowy</b>	70%
<b>maksymalna wysokość zabudowy</b>	12.0 m
<b>minimalny udział powierzchni biologicznie czynnej</b>	5%
<b>geometria</b>	
<b>plan</b>	<a href="https://www.gov.pl/zagospodarowanieprzestrzenne/app/AktPlanowaniaPrzestrzennego/PL.ZIPPZP.12052/241715-POG/1POG">https://www.gov.pl/zagospodarowanieprzestrzenne/app/AktPlanowaniaPrzestrzennego/PL.ZIPPZP.12052/241715-POG/1POG</a>
<b>strefa planistyczna</b>	PL.ZIPPZP.12052_241715-POG_1POG-5SJ_20260609T090400
<b>identyfikator</b>	<a href="https://www.gov.pl/zagospodarowanieprzestrzenne/app/StrefaPlanistyczna/PL.ZIPPZP.12052/241715-POG/1POG-5SJ/20260609T090400">https://www.gov.pl/zagospodarowanieprzestrzenne/app/StrefaPlanistyczna/PL.ZIPPZP.12052/241715-POG/1POG-5SJ/20260609T090400</a>
<b>przestrzeń nazw</b>	PL.ZIPPZP.12052/241715-POG
<b>lokalny id</b>	1POG-5SJ
<b>wersja id</b>	20260609T090400
<b>początek wersji obiektu</b>	2026-06-09T09:04
<b>nazwa</b>	strefa wielofunkcyjna z zabudową mieszkaniową jednorodzinną
<b>oznaczenie</b>	5SJ
<b>symbol</b>	SJ
<b>obowiązuje od</b>	2026-05-18
<b>obowiązuje do</b>	obecnie
<b>status</b>	w opracowaniu <a href="https://inspire.ec.europa.eu/codelist/ProcessStepGeneralValue/elaboration">https://inspire.ec.europa.eu/codelist/ProcessStepGeneralValue/elaboration</a>
<b>charakter ustalenia</b>	ogólnie wiążące <a href="https://inspire.ec.europa.eu/codelist/RegulationNatureValue/generallyBinding">https://inspire.ec.europa.eu/codelist/RegulationNatureValue/generallyBinding</a>
<b>profil podstawowy</b>	teren zabudowy mieszkaniowej jednorodzinnej teren usług teren komunikacji teren zieleni urządzonej teren ogrodów działkowych teren infrastruktury technicznej
<b>profil dodatkowy</b>	teren zabudowy letniskowej lub rekreacji indywidualnej teren zieleni naturalnej teren lasu teren wód
<b>maksymalna nadziemna intensywność zabudowy</b>	0.8

**maksymalny udział powierzchni zabudowy** 60%

**maksymalna wysokość zabudowy** 10.0 m

**minimalny udział powierzchni biologicznie czynnej** 30%

**geometria**



**plan** <https://www.gov.pl/zagospodarowanieprzestrzenne/app/AktPlanowaniaPrzestrzennego/PL.ZIPPZP.12052/241715-POG/1POG>

**strefa planistyczna** PL.ZIPPZP.12052\_241715-POG\_1POG-5SK\_20260609T090400

**identyfikator** <https://www.gov.pl/zagospodarowanieprzestrzenne/app/StrefaPlanistyczna/PL.ZIPPZP.12052/241715-POG/1POG-5SK/20260609T090400>

**przestrzeń nazw** PL.ZIPPZP.12052/241715-POG

**lokalny id** 1POG-5SK

**wersja id** 20260609T090400

**początek wersji obiektu** 2026-06-09T09:04

**nazwa** strefa komunikacyjna

**oznaczenie** 5SK

**symbol** SK

**obowiązuje od** 2026-05-18

**obowiązuje do** obecnie

**status** w opracowaniu  
<https://inspire.ec.europa.eu/codelist/ProcessStepGeneralValue/elaboration>

**charakter ustalenia** ogólnie wiążące  
<https://inspire.ec.europa.eu/codelist/RegulationNatureValue/generallyBinding>

**profil podstawowy** teren autostrady  
teren drogi ekspresowej  
teren drogi głównej ruchu przyspieszonego  
teren drogi głównej  
teren komunikacji kolejowej i szynowej  
teren komunikacji kolei linowej  
teren komunikacji wodnej  
teren komunikacji lotniczej  
teren obsługi komunikacji  
teren ogrodów działkowych  
teren infrastruktury technicznej

<b>profil dodatkowy</b>	teren drogi zbiorczej teren zieleni urządzonej teren lasu teren zieleni naturalnej teren wód
<b>geometria</b>	
<b>plan</b>	<a href="https://www.gov.pl/zagospodarowanieprzestrzenne/app/AktPlanowaniaPrzestrzennego/PL.ZIPPZP.12052/241715-POG/1POG">https://www.gov.pl/zagospodarowanieprzestrzenne/app/AktPlanowaniaPrzestrzennego/PL.ZIPPZP.12052/241715-POG/1POG</a>
<b>strefa planistyczna</b>	PL.ZIPPZP.12052_241715-POG_1POG-5SU_20260609T090400
<b>identyfier</b>	<a href="https://www.gov.pl/zagospodarowanieprzestrzenne/app/StrefaPlanistyczna/PL.ZIPPZP.12052/241715-POG/1POG-5SU/20260609T090400">https://www.gov.pl/zagospodarowanieprzestrzenne/app/StrefaPlanistyczna/PL.ZIPPZP.12052/241715-POG/1POG-5SU/20260609T090400</a>
<b>przestrzen nazw</b>	PL.ZIPPZP.12052/241715-POG
<b>lokalny id</b>	1POG-5SU
<b>wersja id</b>	20260609T090400
<b>poczatek wersji obiektu</b>	2026-06-09T09:04
<b>nazwa</b>	strefa usługowa
<b>oznaczenie</b>	5SU
<b>symbol</b>	SU
<b>obowiazuje od</b>	2026-05-18
<b>obowiazuje do</b>	obecnie
<b>status</b>	w opracowaniu <a href="https://inspire.ec.europa.eu/codelist/ProcessStepGeneralValue/elaboration">https://inspire.ec.europa.eu/codelist/ProcessStepGeneralValue/elaboration</a>
<b>charakter ustalenia</b>	ogólnie wiążące <a href="https://inspire.ec.europa.eu/codelist/RegulationNatureValue/generallyBinding">https://inspire.ec.europa.eu/codelist/RegulationNatureValue/generallyBinding</a>
<b>profil podstawowy</b>	teren usług teren komunikacji teren zieleni urządzonej teren ogrodów działkowych teren infrastruktury technicznej
<b>profil dodatkowy</b>	teren zieleni naturalnej teren lasu teren wód
<b>maksymalna nadziemna intensywnosc zabudowy</b>	1
<b>maksymalny udzial powierzchni</b>	

<b>zabudowy</b>	80%
<b>maksymalna wysokosc zabudowy</b>	16.0 m
<b>minimalny udzial powierzchni biologicznie czynnej</b>	5%
<b>geometria</b>	
<b>plan</b>	<a href="https://www.gov.pl/zagospodarowanieprzestrzenne/app/AktPlanowaniaPrzestrzennego/PL.ZIPPZP.12052/241715-POG/1POG">https://www.gov.pl/zagospodarowanieprzestrzenne/app/AktPlanowaniaPrzestrzennego/PL.ZIPPZP.12052/241715-POG/1POG</a>
<b>strefa planistyczna</b>	PL.ZIPPZP.12052_241715-POG_1POG-5SO_20260609T090400
<b>identyfier</b>	<a href="https://www.gov.pl/zagospodarowanieprzestrzenne/app/StrefaPlanistyczna/PL.ZIPPZP.12052/241715-POG/1POG-5SO/20260609T090400">https://www.gov.pl/zagospodarowanieprzestrzenne/app/StrefaPlanistyczna/PL.ZIPPZP.12052/241715-POG/1POG-5SO/20260609T090400</a>
<b>przestrzen nazw</b>	PL.ZIPPZP.12052/241715-POG
<b>lokalny id</b>	1POG-5SO
<b>wersja id</b>	20260609T090400
<b>poczatek wersji obiektu</b>	2026-06-09T09:04
<b>nazwa</b>	strefa otwarta
<b>oznaczenie</b>	5SO
<b>symbol</b>	SO
<b>obowiazuje od</b>	2026-05-18
<b>obowiazuje do</b>	obecnie
<b>status</b>	w opracowaniu <a href="https://inspire.ec.europa.eu/codelist/ProcessStepGeneralValue/elaboration">https://inspire.ec.europa.eu/codelist/ProcessStepGeneralValue/elaboration</a>
<b>charakter ustalenia</b>	ogólnie wiążące <a href="https://inspire.ec.europa.eu/codelist/RegulationNatureValue/generallyBinding">https://inspire.ec.europa.eu/codelist/RegulationNatureValue/generallyBinding</a>
<b>profil podstawowy</b>	teren rolnictwa z zakazem zabudowy teren lasu teren zieleni naturalnej teren wód teren komunikacji teren ogrodów działkowych teren infrastruktury technicznej
<b>profil dodatkowy</b>	teren zieleni urządzonej
<b>geometria</b>	



**plan**

<https://www.gov.pl/zagospodarowanieprzestrzenne/app/AktPlanowaniaPrzestrzennego/PL.ZIPPZP.12052/241715-POG/1POG>

**strefa planistyczna**

PL.ZIPPZP.12052\_241715-POG\_1POG-5SW\_20260609T090400

**identyfier**

<https://www.gov.pl/zagospodarowanieprzestrzenne/app/StrefaPlanistyczna/PL.ZIPPZP.12052/241715-POG/1POG-5SW/20260609T090400>

**przestrzen nazw**

PL.ZIPPZP.12052/241715-POG

**lokalny id**

1POG-5SW

**wersja id**

20260609T090400

**początek wersji obiektu**

2026-06-09T09:04

**nazwa**

strefa wielofunkcyjna z zabudową mieszkaniową wielorodzinną

**oznaczenie**

5SW

**symbol**

SW

**obowiązuje od**

2026-05-18

**obowiązuje do**

obecnie

**status**

w opracowaniu  
<https://inspire.ec.europa.eu/codelist/ProcessStepGeneralValue/elaboration>

**charakter ustalenia**

ogólnie wiążące  
<https://inspire.ec.europa.eu/codelist/RegulationNatureValue/generallyBinding>

**profil podstawowy**

teren zabudowy mieszkaniowej wielorodzinnej  
teren usług  
teren komunikacji  
teren zieleni urządzonej  
teren ogrodów działkowych  
teren infrastruktury technicznej

**profil dodatkowy**

teren zabudowy mieszkaniowej jednorodzinnej  
teren zieleni naturalnej  
teren lasu  
teren wód

**maksymalna nadziemna intensywność zabudowy**

1.8

**maksymalny udział powierzchni zabudowy**

60%

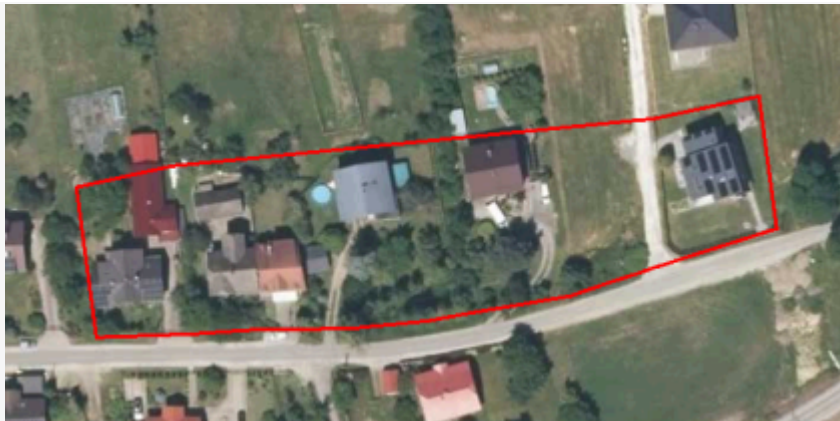
**maksymalna wysokość zabudowy**

12.0 m

**minimalny udział powierzchni**

**biologicznie czynnej** 15%

**geometria**



**plan**

<https://www.gov.pl/zagospodarowanieprzestrzenne/app/AktPlanowaniaPrzestrzennego/PL.ZIPPZP.12052/241715-POG/1POG>

**strefa planistyczna**

PL.ZIPPZP.12052\_241715-POG\_1POG-5SP\_20260609T090400

**identfier**

<https://www.gov.pl/zagospodarowanieprzestrzenne/app/StrefaPlanistyczna/PL.ZIPPZP.12052/241715-POG/1POG-5SP/20260609T090400>

**przestrzen nazw**

PL.ZIPPZP.12052/241715-POG

**lokalny id**

1POG-5SP

**wersja id**

20260609T090400

**początek wersji obiektu**

2026-06-09T09:04

**nazwa**

strefa gospodarcza

**oznaczenie**

5SP

**symbol**

SP

**obowiązuje od**

2026-05-18

**obowiązuje do**

obecnie

**status**

w opracowaniu  
<https://inspire.ec.europa.eu/codelist/ProcessStepGeneralValue/elaboration>

**charakter ustalenia**

ogólnie wiążące  
<https://inspire.ec.europa.eu/codelist/RegulationNatureValue/generallyBinding>

**profil podstawowy**

teren produkcji  
teren komunikacji  
teren zieleni urządzonej  
teren ogrodów działkowych  
teren infrastruktury technicznej

**profil dodatkowy**

teren usług  
teren zieleni naturalnej  
teren lasu  
teren wód

**maksymalna nadziemna intensywnosc zabudowy**

2

**maksymalny udział powierzchni zabudowy**

75%

**maksymalna wysokosc zabudowy**

16.0 m

**minimalny udział powierzchni biologicznie czynnej** 5%

**geometria**



**plan** <https://www.gov.pl/zagospodarowanieprzestrzenne/app/AktPlanowaniaPrzestrzennego/PL.ZIPPZP.12052/241715-POG/1POG>

**strefa planistyczna** PL.ZIPPZP.12052\_241715-POG\_1POG-5SI\_20260609T090400

**identyfier** <https://www.gov.pl/zagospodarowanieprzestrzenne/app/StrefaPlanistyczna/PL.ZIPPZP.12052/241715-POG/1POG-5SI/20260609T090400>

**przestrzen nazw** PL.ZIPPZP.12052/241715-POG

**lokalny id** 1POG-5SI

**wersja id** 20260609T090400

**początek wersji obiektu** 2026-06-09T09:04

**nazwa** strefa infrastrukturalna

**oznaczenie** 5SI

**symbol** SI

**obowiązuje od** 2026-05-18

**obowiązuje do** obecnie

**status** w opracowaniu  
<https://inspire.ec.europa.eu/codelist/ProcessStepGeneralValue/elaboration>

**charakter ustalenia** ogólnie wiążące  
<https://inspire.ec.europa.eu/codelist/RegulationNatureValue/generallyBinding>

**profil podstawowy** teren infrastruktury technicznej  
teren komunikacji  
teren ogrodów działkowych

**profil dodatkowy** teren zieleni urządzonej  
teren zieleni naturalnej

**minimalny udział powierzchni biologicznie czynnej** 20%

**geometria**



**plan** <https://www.gov.pl/zagospodarowanieprzestrzenne/app/AktPlanowaniaPrzestrzennego/PL.ZIPPZP.12052/241715-POG/1POG>

**strefa planistyczna** PL.ZIPPZP.12052\_241715-POG\_1POG-5SZ\_20260609T090400

**identyfier** <https://www.gov.pl/zagospodarowanieprzestrzenne/app/StrefaPlanistyczna/PL.ZIPPZP.12052/241715-POG/1POG-5SZ/20260609T090400>

**przestrzen nazw** PL.ZIPPZP.12052/241715-POG

**lokalny id** 1POG-5SZ

**wersja id** 20260609T090400

**poczatek wersji obiektu** 2026-06-09T09:04

**nazwa** strefa wielofunkcyjna z zabudową zagrodową

**oznaczenie** 5SZ

**symbol** SZ

**obowiazuje od** 2026-05-18

**obowiazuje do** obecnie

**status** w opracowaniu  
<https://inspire.ec.europa.eu/codelist/ProcessStepGeneralValue/elaboration>

**charakter ustalenia** ogólnie wiążące  
<https://inspire.ec.europa.eu/codelist/RegulationNatureValue/generallyBinding>

**profil podstawowy** teren zabudowy zagrodowej  
teren produkcji w gospodarstwach rolnych  
teren akwakultury i obsługi rybactwa  
teren komunikacji  
teren zieleni urządzonej  
teren ogrodów działkowych  
teren infrastruktury technicznej

**profil dodatkowy** teren zieleni naturalnej  
teren lasu  
teren wód

**maksymalna nadziemna intensywnosc zabudowy** 0.6

**maksymalny udzial powierzchni zabudowy** 40%

**maksymalna wysokosc zabudowy** 9.0 m

**minimalny udzial powierzchni**

**biologicznie czynnej** 50%

**geometria**



**plan**

<https://www.gov.pl/zagospodarowanieprzestrzenne/app/AktPlanowaniaPrzestrzennego/PL.ZIPPZP.12052/241715-POG/1POG>

**strefa planistyczna**

PL.ZIPPZP.12052\_241715-POG\_1POG-5SR\_20260609T090400

**identfier**

<https://www.gov.pl/zagospodarowanieprzestrzenne/app/StrefaPlanistyczna/PL.ZIPPZP.12052/241715-POG/1POG-5SR/20260609T090400>

**przestrzen nazw**

PL.ZIPPZP.12052/241715-POG

**lokalny id**

1POG-5SR

**wersja id**

20260609T090400

**początek wersji obiektu**

2026-06-09T09:04

**nazwa**

strefa produkcji rolniczej

**oznaczenie**

5SR

**symbol**

SR

**obowiązuje od**

2026-05-18

**obowiązuje do**

obecnie

**status**

w opracowaniu  
<https://inspire.ec.europa.eu/codelist/ProcessStepGeneralValue/elaboration>

**charakter ustalenia**

ogólnie wiążące  
<https://inspire.ec.europa.eu/codelist/RegulationNatureValue/generallyBinding>

**profil podstawowy**

teren produkcji w gospodarstwach rolnych  
teren wielkotowarowej produkcji rolnej  
teren akwakultury i obsługi rybactwa  
teren komunikacji  
teren ogrodów działkowych  
teren infrastruktury technicznej

**profil dodatkowy**

teren zieleni urządzonej  
teren zieleni naturalnej  
teren lasu  
teren wód

**maksymalna nadziemna intensywnosc zabudowy**

0.6

**maksymalny udział powierzchni zabudowy**

40%

**maksymalna wysokosc zabudowy**

9.0 m

**minimalny udział powierzchni biologicznie czynnej** 40%

**geometria**



**plan** <https://www.gov.pl/zagospodarowanieprzestrzenne/app/AktPlanowaniaPrzestrzennego/PL.ZIPPZP.12052/241715-POG/1POG>

**strefa planistyczna** PL.ZIPPZP.12052\_241715-POG\_1POG-5SN\_20260609T090400

**identyfier** <https://www.gov.pl/zagospodarowanieprzestrzenne/app/StrefaPlanistyczna/PL.ZIPPZP.12052/241715-POG/1POG-5SN/20260609T090400>

**przestrzen nazw** PL.ZIPPZP.12052/241715-POG

**lokalny id** 1POG-5SN

**wersja id** 20260609T090400

**początek wersji obiektu** 2026-06-09T09:04

**nazwa** strefa zieleni i rekreacji

**oznaczenie** 5SN

**symbol** SN

**obowiązuje od** 2026-05-18

**obowiązuje do** obecnie

**status** w opracowaniu  
<https://inspire.ec.europa.eu/codelist/ProcessStepGeneralValue/elaboration>

**charakter ustalenia** ogólnie wiążące  
<https://inspire.ec.europa.eu/codelist/RegulationNatureValue/generallyBinding>

**profil podstawowy** teren zieleni urządzonej  
teren plaży  
teren wód  
teren komunikacji  
teren ogrodów działkowych  
teren infrastruktury technicznej

**minimalny udział powierzchni biologicznie czynnej** 80%

**geometria**



**plan** <https://www.gov.pl/zagospodarowanieprzestrzenne/app/AktPlanowaniaPrzestrzennego/PL.ZIPPZP.12052/241715-POG/1POG>

**strefa planistyczna** PL.ZIPPZP.12052\_241715-POG\_1POG-5SC\_20260609T090400

**identyfier** <https://www.gov.pl/zagospodarowanieprzestrzenne/app/StrefaPlanistyczna/PL.ZIPPZP.12052/241715-POG/1POG-5SC/20260609T090400>

**przestrzen nazw** PL.ZIPPZP.12052/241715-POG

**lokalny id** 1POG-5SC

**wersja id** 20260609T090400

**poczatek wersji obiektu** 2026-06-09T09:04

**nazwa** strefa cmentarzy

**oznaczenie** 5SC

**symbol** SC

**obowiazuje od** 2026-05-18

**obowiazuje do** obecnie

**status** w opracowaniu  
<https://inspire.ec.europa.eu/codelist/ProcessStepGeneralValue/elaboration>

**charakter ustalenia** ogólnie wiążące  
<https://inspire.ec.europa.eu/codelist/RegulationNatureValue/generallyBinding>

**profil podstawowy** teren cmentarza  
teren komunikacji  
teren zieleni urządzonej  
teren ogrodów działkowych  
teren infrastruktury technicznej

**profil dodatkowy** teren usług kultu religijnego  
teren zieleni naturalnej

**maksymalna nadziemna intensywnosc zabudowy** 0.2

**maksymalny udzial powierzchni zabudowy** 20%

**maksymalna wysokosc zabudowy** 11.0 m

**minimalny udzial powierzchni biologicznie czynnej** 30%

**geometria**



**plan** <https://www.gov.pl/zagospodarowanieprzestrzenne/app/AktPlanowaniaPrzestrzennego/PL.ZIPPZP.12052/241715-POG/1POG>

**strefa planistyczna** PL.ZIPPZP.12052\_241715-POG\_1POG-6SC\_20260609T090400

**identyfier** <https://www.gov.pl/zagospodarowanieprzestrzenne/app/StrefaPlanistyczna/PL.ZIPPZP.12052/241715-POG/1POG-6SC/20260609T090400>

**przestrzen nazw** PL.ZIPPZP.12052/241715-POG

**lokalny id** 1POG-6SC

**wersja id** 20260609T090400

**początek wersji obiektu** 2026-06-09T09:04

**nazwa** strefa cmentarzy

**oznaczenie** 6SC

**symbol** SC

**obowiązuje od** 2026-05-18

**obowiązuje do** obecnie

**status** w opracowaniu  
<https://inspire.ec.europa.eu/codelist/ProcessStepGeneralValue/elaboration>

**charakter ustalenia** ogólnie wiążące  
<https://inspire.ec.europa.eu/codelist/RegulationNatureValue/generallyBinding>

**profil podstawowy** teren cmentarza  
teren komunikacji  
teren zieleni urządzonej  
teren ogrodów działkowych  
teren infrastruktury technicznej

**profil dodatkowy** teren usług kultu religijnego  
teren zieleni naturalnej

**maksymalna nadziemna intensywność zabudowy** 0.2

**maksymalny udział powierzchni zabudowy** 20%

**maksymalna wysokość zabudowy** 10.0 m

**minimalny udział powierzchni biologicznie czynnej** 15%

**geometria**



**plan**

<https://www.gov.pl/zagospodarowanieprzestrzenne/app/AktPlanowaniaPrzestrzennego/PL.ZIPPZP.12052/241715-POG/1POG>

**strefa planistyczna**

PL.ZIPPZP.12052\_241715-POG\_1POG-6SO\_20260609T090400

**identyfier**

<https://www.gov.pl/zagospodarowanieprzestrzenne/app/StrefaPlanistyczna/PL.ZIPPZP.12052/241715-POG/1POG-6SO/20260609T090400>

**przestrzen nazw**

PL.ZIPPZP.12052/241715-POG

**lokalny id**

1POG-6SO

**wersja id**

20260609T090400

**poczatek wersji obiektu**

2026-06-09T09:04

**nazwa**

strefa otwarta

**oznaczenie**

6SO

**symbol**

SO

**obowiazuje od**

2026-05-18

**obowiazuje do**

obecnie

**status**

w opracowaniu  
<https://inspire.ec.europa.eu/codelist/ProcessStepGeneralValue/elaboration>

**charakter ustalenia**

ogólnie wiążące  
<https://inspire.ec.europa.eu/codelist/RegulationNatureValue/generallyBinding>

**profil podstawowy**

teren rolnictwa z zakazem zabudowy  
teren lasu  
teren zieleni naturalnej  
teren wód  
teren komunikacji  
teren ogrodów działkowych  
teren infrastruktury technicznej

**profil dodatkowy**

teren zieleni urządzonej

**geometria**



**plan** <https://www.gov.pl/zagospodarowanieprzestrzenne/app/AktPlanowaniaPrzestrzennego/PL.ZIPPZP.12052/241715-POG/1POG>

**strefa planistyczna** PL.ZIPPZP.12052\_241715-POG\_1POG-6SU\_20260609T090400

**identyfier** <https://www.gov.pl/zagospodarowanieprzestrzenne/app/StrefaPlanistyczna/PL.ZIPPZP.12052/241715-POG/1POG-6SU/20260609T090400>

**przestrzen nazw** PL.ZIPPZP.12052/241715-POG

**lokalny id** 1POG-6SU

**wersja id** 20260609T090400

**poczatek wersji obiektu** 2026-06-09T09:04

**nazwa** strefa usługowa

**oznaczenie** 6SU

**symbol** SU

**obowiazuje od** 2026-05-18

**obowiazuje do** obecnie

**status** w opracowaniu  
<https://inspire.ec.europa.eu/codelist/ProcessStepGeneralValue/elaboration>

**charakter ustalenia** ogólnie wiążące  
<https://inspire.ec.europa.eu/codelist/RegulationNatureValue/generallyBinding>

**profil podstawowy** teren usług  
teren komunikacji  
teren zieleni urządzonej  
teren ogrodów działkowych  
teren infrastruktury technicznej

**profil dodatkowy** teren zieleni naturalnej  
teren lasu  
teren wód

**maksymalna nadziemna intensywnosc zabudowy** 1

**maksymalny udzial powierzchni zabudowy** 80%

**maksymalna wysokosc zabudowy** 16.0 m

**minimalny udzial powierzchni biologicznie czynnej** 5%

geometria



plan

<https://www.gov.pl/zagospodarowanieprzestrzenne/app/AktPlanowaniaPrzestrzennego/PL.ZIPPZP.12052/241715-POG/1POG>

strefa planistyczna

PL.ZIPPZP.12052\_241715-POG\_1POG-6SP\_20260609T090400

identyfier

<https://www.gov.pl/zagospodarowanieprzestrzenne/app/StrefaPlanistyczna/PL.ZIPPZP.12052/241715-POG/1POG-6SP/20260609T090400>

przestrzen nazw

PL.ZIPPZP.12052/241715-POG

lokalny id

1POG-6SP

wersja id

20260609T090400

poczatek wersji obiektu

2026-06-09T09:04

nazwa

strefa gospodarcza

oznaczenie

6SP

symbol

SP

obowiazuje od

2026-05-18

obowiazuje do

obecnie

status

w opracowaniu  
<https://inspire.ec.europa.eu/codelist/ProcessStepGeneralValue/elaboration>

charakter ustalenia

ogólnie wiążące  
<https://inspire.ec.europa.eu/codelist/RegulationNatureValue/generallyBinding>

profil podstawowy

teren produkcji  
teren komunikacji  
teren zieleni urządzonej  
teren ogrodów działkowych  
teren infrastruktury technicznej

profil dodatkowy

teren usług  
teren zieleni naturalnej  
teren lasu  
teren wód

maksymalna nadziemna intensywnosc zabudowy

2

maksymalny udzial powierzchni zabudowy

60%

maksymalna wysokosc zabudowy

16.0 m

minimalny udzial powierzchni biologicznie czynnej

30%

geometria



plan

<https://www.gov.pl/zagospodarowanieprzestrzenne/app/AktPlanowaniaPrzestrzennego/PL.ZIPPZP.12052/241715-POG/1POG>

strefa planistyczna

PL.ZIPPZP.12052\_241715-POG\_1POG-6SI\_20260609T090400

identyfier

<https://www.gov.pl/zagospodarowanieprzestrzenne/app/StrefaPlanistyczna/PL.ZIPPZP.12052/241715-POG/1POG-6SI/20260609T090400>

przestrzen nazw

PL.ZIPPZP.12052/241715-POG

lokalny id

1POG-6SI

wersja id

20260609T090400

początek wersji obiektu

2026-06-09T09:04

nazwa

strefa infrastrukturalna

oznaczenie

6SI

symbol

SI

obowiązuje od

2026-05-18

obowiązuje do

obecnie

status

w opracowaniu  
<https://inspire.ec.europa.eu/codelist/ProcessStepGeneralValue/elaboration>

charakter ustalenia

ogólnie wiążące  
<https://inspire.ec.europa.eu/codelist/RegulationNatureValue/generallyBinding>

profil podstawowy

teren infrastruktury technicznej  
teren komunikacji  
teren ogrodów działkowych

profil dodatkowy

teren usług  
teren zieleni urządzonej

maksymalna nadziemna intensywnosc zabudowy

1.8

maksymalny udział powierzchni zabudowy

60%

maksymalna wysokosc zabudowy

12.0 m

minimalny udział powierzchni biologicznie czynnej

5%

geometria



**plan** <https://www.gov.pl/zagospodarowanieprzestrzenne/app/AktPlanowaniaPrzestrzennego/PL.ZIPPZP.12052/241715-POG/1POG>

**strefa planistyczna** PL.ZIPPZP.12052\_241715-POG\_1POG-6SN\_20260609T090400

**identyfier** <https://www.gov.pl/zagospodarowanieprzestrzenne/app/StrefaPlanistyczna/PL.ZIPPZP.12052/241715-POG/1POG-6SN/20260609T090400>

**przestrzen nazw** PL.ZIPPZP.12052/241715-POG

**lokalny id** 1POG-6SN

**wersja id** 20260609T090400

**poczatek wersji obiektu** 2026-06-09T09:04

**nazwa** strefa zieleni i rekreacji

**oznaczenie** 6SN

**symbol** SN

**obowiazuje od** 2026-05-18

**obowiazuje do** obecnie

**status** w opracowaniu  
<https://inspire.ec.europa.eu/codelist/ProcessStepGeneralValue/elaboration>

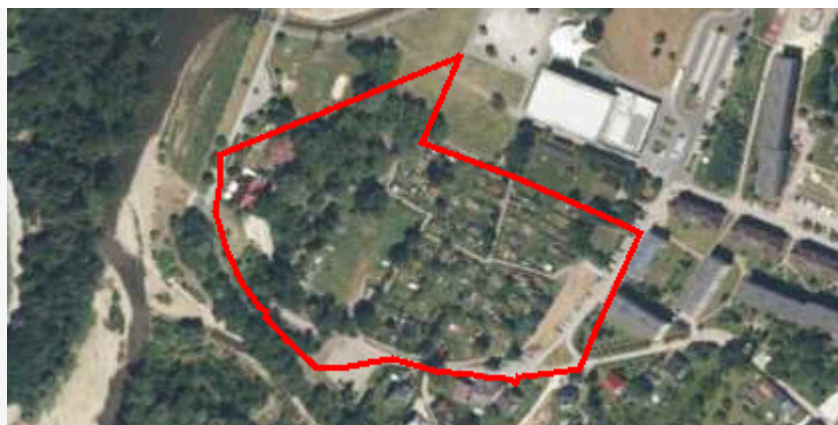
**charakter ustalenia** ogólnie wiążące  
<https://inspire.ec.europa.eu/codelist/RegulationNatureValue/generallyBinding>

**profil podstawowy** teren zieleni urządzonej  
teren plaży  
teren wód  
teren komunikacji  
teren ogrodów działkowych  
teren infrastruktury technicznej

**profil dodatkowy** teren usług sportu i rekreacji  
teren usług kultury i rozrywki  
teren usług gastronomii  
teren usług turystyki  
teren zieleni naturalnej  
teren lasu

**minimalny udział powierzchni biologicznie czynnej** 5%

**geometria**



**plan** <https://www.gov.pl/zagospodarowanieprzestrzenne/app/AktPlanowaniaPrzestrzennego/PL.ZIPPZP.12052/241715-POG/1POG>

**strefa planistyczna** PL.ZIPPZP.12052\_241715-POG\_1POG-6SR\_20260609T090400

**identfier** <https://www.gov.pl/zagospodarowanieprzestrzenne/app/StrefaPlanistyczna/PL.ZIPPZP.12052/241715-POG/1POG-6SR/20260609T090400>

**przestrzen nazw** PL.ZIPPZP.12052/241715-POG

**lokalny id** 1POG-6SR

**wersja id** 20260609T090400

**poczatek wersji obiektu** 2026-06-09T09:04

**nazwa** strefa produkcji rolniczej

**oznaczenie** 6SR

**symbol** SR

**obowiazuje od** 2026-05-18

**obowiazuje do** obecnie

**status** w opracowaniu  
<https://inspire.ec.europa.eu/codelist/ProcessStepGeneralValue/elaboration>

**charakter ustalenia** ogólnie wiążące  
<https://inspire.ec.europa.eu/codelist/RegulationNatureValue/generallyBinding>

**profil podstawowy** teren produkcji w gospodarstwach rolnych  
teren wielkotowarowej produkcji rolnej  
teren akwakultury i obsługi rybactwa  
teren komunikacji  
teren ogrodów działkowych  
teren infrastruktury technicznej

**profil dodatkowy** teren zieleni urządzonej  
teren zieleni naturalnej  
teren lasu  
teren wód

**maksymalna nadziemna intensywnosc zabudowy** 0.6

**maksymalny udzial powierzchni zabudowy** 40%

**maksymalna wysokosc zabudowy** 9.0 m

**minimalny udzial powierzchni**

**biologicznie czynnej** 40%

**geometria**



**plan**

<https://www.gov.pl/zagospodarowanieprzestrzenne/app/AktPlanowaniaPrzestrzennego/PL.ZIPPZP.12052/241715-POG/1POG>

**strefa planistyczna**

PL.ZIPPZP.12052\_241715-POG\_1POG-6SZ\_20260609T090400

**identyfier**

<https://www.gov.pl/zagospodarowanieprzestrzenne/app/StrefaPlanistyczna/PL.ZIPPZP.12052/241715-POG/1POG-6SZ/20260609T090400>

**przestrzen nazw**

PL.ZIPPZP.12052/241715-POG

**lokalny id**

1POG-6SZ

**wersja id**

20260609T090400

**początek wersji obiektu**

2026-06-09T09:04

**nazwa**

strefa wielofunkcyjna z zabudową zagrodową

**oznaczenie**

6SZ

**symbol**

SZ

**obowiązuje od**

2026-05-18

**obowiązuje do**

obecnie

**status**

w opracowaniu  
<https://inspire.ec.europa.eu/codelist/ProcessStepGeneralValue/elaboration>

**charakter ustalenia**

ogólnie wiążące  
<https://inspire.ec.europa.eu/codelist/RegulationNatureValue/generallyBinding>

**profil podstawowy**

teren zabudowy zagrodowej  
teren produkcji w gospodarstwach rolnych  
teren akwakultury i obsługi rybactwa  
teren komunikacji  
teren zieleni urządzonej  
teren ogrodów działkowych  
teren infrastruktury technicznej

**profil dodatkowy**

teren zieleni naturalnej  
teren lasu  
teren wód

**maksymalna nadziemna intensywność zabudowy**

0.6

**maksymalny udział powierzchni zabudowy**

40%

**maksymalna wysokość zabudowy**

9.0 m

**minimalny udział powierzchni biologicznie czynnej** 50%

**geometria**



**plan** <https://www.gov.pl/zagospodarowanieprzestrzenne/app/AktPlanowaniaPrzestrzennego/PL.ZIPPZP.12052/241715-POG/1POG>

**strefa planistyczna** PL.ZIPPZP.12052\_241715-POG\_1POG-6SW\_20260609T090400

**identyfier** <https://www.gov.pl/zagospodarowanieprzestrzenne/app/StrefaPlanistyczna/PL.ZIPPZP.12052/241715-POG/1POG-6SW/20260609T090400>

**przestrzen nazw** PL.ZIPPZP.12052/241715-POG

**lokalny id** 1POG-6SW

**wersja id** 20260609T090400

**początek wersji obiektu** 2026-06-09T09:04

**nazwa** strefa wielofunkcyjna z zabudową mieszkaniową wielorodzinną

**oznaczenie** 6SW

**symbol** SW

**obowiązuje od** 2026-05-18

**obowiązuje do** obecnie

**status** w opracowaniu  
<https://inspire.ec.europa.eu/codelist/ProcessStepGeneralValue/elaboration>

**charakter ustalenia** ogólnie wiążące  
<https://inspire.ec.europa.eu/codelist/RegulationNatureValue/generallyBinding>

**profil podstawowy** teren zabudowy mieszkaniowej wielorodzinnej  
teren usług  
teren komunikacji  
teren zieleni urządzonej  
teren ogrodów działkowych  
teren infrastruktury technicznej

**profil dodatkowy** teren zabudowy mieszkaniowej jednorodzinnej  
teren zieleni naturalnej  
teren lasu  
teren wód

**maksymalna nadziemna intensywność zabudowy** 1.8

**maksymalny udział powierzchni zabudowy** 60%

**maksymalna wysokosc zabudowy** 12.0 m

**minimalny udzial powierzchni biologicznie czynnej** 30%

**geometria**



**plan** <https://www.gov.pl/zagospodarowanieprzestrzenne/app/AktPlanowaniaPrzestrzennego/PL.ZIPPZP.12052/241715-POG/1POG>

**strefa planistyczna** PL.ZIPPZP.12052\_241715-POG\_1POG-6SJ\_20260609T090400

**identfier** <https://www.gov.pl/zagospodarowanieprzestrzenne/app/StrefaPlanistyczna/PL.ZIPPZP.12052/241715-POG/1POG-6SJ/20260609T090400>

**przestrzen nazw** PL.ZIPPZP.12052/241715-POG

**lokalny id** 1POG-6SJ

**wersja id** 20260609T090400

**początek wersji obiektu** 2026-06-09T09:04

**nazwa** strefa wielofunkcyjna z zabudową mieszkaniową jednorodzinną

**oznaczenie** 6SJ

**symbol** SJ

**obowiązuje od** 2026-05-18

**obowiązuje do** obecnie

**status** w opracowaniu  
<https://inspire.ec.europa.eu/codelist/ProcessStepGeneralValue/elaboration>


**charakter ustalenia** ogólnie wiążące  
<https://inspire.ec.europa.eu/codelist/RegulationNatureValue/generallyBinding>

**profil podstawowy** teren zabudowy mieszkaniowej jednorodzinnej  
teren usług  
teren komunikacji  
teren zieleni urządzonej  
teren ogrodów działkowych  
teren infrastruktury technicznej

**profil dodatkowy** teren zabudowy letniskowej lub rekreacji indywidualnej  
teren zieleni naturalnej  
teren lasu  
teren wód

**maksymalna nadziemna intensywnosc zabudowy** 0.6

**maksymalny udzial powierzchni**

<b>zabudowy</b>	40%
<b>maksymalna wysokość zabudowy</b>	9.0 m
<b>minimalny udział powierzchni biologicznie czynnej</b>	50%
<b>geometria</b>	
<b>plan</b>	<a href="https://www.gov.pl/zagospodarowanieprzestrzenne/app/AktPlanowaniaPrzestrzennego/PL.ZIPPZP.12052/241715-POG/1POG">https://www.gov.pl/zagospodarowanieprzestrzenne/app/AktPlanowaniaPrzestrzennego/PL.ZIPPZP.12052/241715-POG/1POG</a>
<b>strefa planistyczna</b>	PL.ZIPPZP.12052_241715-POG_1POG-6SK_20260609T090400
<b>identyfikator</b>	<a href="https://www.gov.pl/zagospodarowanieprzestrzenne/app/StrefaPlanistyczna/PL.ZIPPZP.12052/241715-POG/1POG-6SK/20260609T090400">https://www.gov.pl/zagospodarowanieprzestrzenne/app/StrefaPlanistyczna/PL.ZIPPZP.12052/241715-POG/1POG-6SK/20260609T090400</a>
<b>przestrzeń nazw</b>	PL.ZIPPZP.12052/241715-POG
<b>lokalny id</b>	1POG-6SK
<b>wersja id</b>	20260609T090400
<b>początek wersji obiektu</b>	2026-06-09T09:04
<b>nazwa</b>	strefa komunikacyjna
<b>oznaczenie</b>	6SK
<b>symbol</b>	SK
<b>obowiązuje od</b>	2026-05-18
<b>obowiązuje do</b>	obecnie
<b>status</b>	w opracowaniu <a href="https://inspire.ec.europa.eu/codelist/ProcessStepGeneralValue/elaboration">https://inspire.ec.europa.eu/codelist/ProcessStepGeneralValue/elaboration</a>
<b>charakter ustalenia</b>	ogólnie wiążące <a href="https://inspire.ec.europa.eu/codelist/RegulationNatureValue/generallyBinding">https://inspire.ec.europa.eu/codelist/RegulationNatureValue/generallyBinding</a>
<b>profil podstawowy</b>	teren autostrady teren drogi ekspresowej teren drogi głównej ruchu przyspieszonego teren drogi głównej teren komunikacji kolejowej i szynowej teren komunikacji kolei linowej teren komunikacji wodnej teren komunikacji lotniczej teren obsługi komunikacji teren ogrodów działkowych teren infrastruktury technicznej
<b>profil dodatkowy</b>	teren zieleni urządzonej

teren lasu  
teren zieleni naturalnej  
teren wód

**geometria**



**plan**

<https://www.gov.pl/zagospodarowanieprzestrzenne/app/AktPlanowaniaPrzestrzennego/PL.ZIPPZP.12052/241715-POG/1POG>

**strefa planistyczna**

PL.ZIPPZP.12052\_241715-POG\_1POG-7SW\_20260609T090400

**identyfier**

<https://www.gov.pl/zagospodarowanieprzestrzenne/app/StrefaPlanistyczna/PL.ZIPPZP.12052/241715-POG/1POG-7SW/20260609T090400>

**przestrzen nazw**

PL.ZIPPZP.12052/241715-POG

**lokalny id**

1POG-7SW

**wersja id**

20260609T090400

**początek wersji obiektu**

2026-06-09T09:04

**nazwa**

strefa wielofunkcyjna z zabudową mieszkaniową wielorodzinną

**oznaczenie**

7SW

**symbol**

SW

**obowiązuje od**

2026-05-18

**obowiązuje do**

obecnie

**status**

w opracowaniu  
<https://inspire.ec.europa.eu/codelist/ProcessStepGeneralValue/elaboration>

**charakter ustalenia**

ogólnie wiążące  
<https://inspire.ec.europa.eu/codelist/RegulationNatureValue/generallyBinding>

**profil podstawowy**

teren zabudowy mieszkaniowej wielorodzinnej  
teren usług  
teren komunikacji  
teren zieleni urządzonej  
teren ogrodów działkowych  
teren infrastruktury technicznej

**profil dodatkowy**

teren zabudowy mieszkaniowej jednorodzinnej  
teren zieleni naturalnej  
teren lasu  
teren wód

**maksymalna nadziemna intensywnosc zabudowy**

2

**maksymalny udział powierzchni**

<b>zabudowy</b>	70%
<b>maksymalna wysokość zabudowy</b>	12.0 m
<b>minimalny udział powierzchni biologicznie czynnej</b>	5%

**geometria**



**plan** <https://www.gov.pl/zagospodarowanieprzestrzenne/app/AktPlanowaniaPrzestrzennego/PL.ZIPPZP.12052/241715-POG/1POG>

**strefa planistyczna** PL.ZIPPZP.12052\_241715-POG\_1POG-7SO\_20260609T090400

**identyfikator** <https://www.gov.pl/zagospodarowanieprzestrzenne/app/StrefaPlanistyczna/PL.ZIPPZP.12052/241715-POG/1POG-7SO/20260609T090400>

**przestrzeń nazw** PL.ZIPPZP.12052/241715-POG

**lokalny id** 1POG-7SO

**wersja id** 20260609T090400

**początek wersji obiektu** 2026-06-09T09:04

**nazwa** strefa otwarta

**oznaczenie** 7SO

**symbol** SO

**obowiązuje od** 2026-05-18

**obowiązuje do** obecnie

**status** w opracowaniu  
<https://inspire.ec.europa.eu/codelist/ProcessStepGeneralValue/elaboration>

**charakter ustalenia** ogólnie wiążące  
<https://inspire.ec.europa.eu/codelist/RegulationNatureValue/generallyBinding>

**profil podstawowy** teren rolnictwa z zakazem zabudowy  
teren lasu  
teren zieleni naturalnej  
teren wód  
teren komunikacji  
teren ogrodów działkowych  
teren infrastruktury technicznej

**geometria**



**plan** <https://www.gov.pl/zagospodarowanieprzestrzenne/app/AktPlanowaniaPrzestrzennego/PL.ZIPPZP.12052/241715-POG/1POG>

**strefa planistyczna** PL.ZIPPZP.12052\_241715-POG\_1POG-7SU\_20260609T090400

**identyfier** <https://www.gov.pl/zagospodarowanieprzestrzenne/app/StrefaPlanistyczna/PL.ZIPPZP.12052/241715-POG/1POG-7SU/20260609T090400>

**przestrzen nazw** PL.ZIPPZP.12052/241715-POG

**lokalny id** 1POG-7SU

**wersja id** 20260609T090400

**poczatek wersji obiektu** 2026-06-09T09:04

**nazwa** strefa usługowa

**oznaczenie** 7SU

**symbol** SU

**obowiazuje od** 2026-05-18

**obowiazuje do** obecnie

**status** w opracowaniu  
<https://inspire.ec.europa.eu/codelist/ProcessStepGeneralValue/elaboration>

**charakter ustalenia** ogólnie wiążące  
<https://inspire.ec.europa.eu/codelist/RegulationNatureValue/generallyBinding>

**profil podstawowy** teren usług  
teren komunikacji  
teren zieleni urządzonej  
teren ogrodów działkowych  
teren infrastruktury technicznej

**profil dodatkowy** teren zieleni naturalnej  
teren lasu  
teren wód

**maksymalna nadziemna intensywnosc zabudowy** 1

**maksymalny udzial powierzchni zabudowy** 80%

**maksymalna wysokosc zabudowy** 16.0 m

**minimalny udzial powierzchni biologicznie czynnej** 5%

geometria



plan

<https://www.gov.pl/zagospodarowanieprzestrzenne/app/AktPlanowaniaPrzestrzennego/PL.ZIPPZP.12052/241715-POG/1POG>

strefa planistyczna

PL.ZIPPZP.12052\_241715-POG\_1POG-7SP\_20260609T090400

identyfier

<https://www.gov.pl/zagospodarowanieprzestrzenne/app/StrefaPlanistyczna/PL.ZIPPZP.12052/241715-POG/1POG-7SP/20260609T090400>

przestrzen nazw

PL.ZIPPZP.12052/241715-POG

lokalny id

1POG-7SP

wersja id

20260609T090400

poczatek wersji obiektu

2026-06-09T09:04

nazwa

strefa gospodarcza

oznaczenie

7SP

symbol

SP

obowiazuje od

2026-05-18

obowiazuje do

obecnie

status

w opracowaniu  
<https://inspire.ec.europa.eu/codelist/ProcessStepGeneralValue/elaboration>

charakter ustalenia

ogólnie wiążące  
<https://inspire.ec.europa.eu/codelist/RegulationNatureValue/generallyBinding>

profil podstawowy

teren produkcji  
teren komunikacji  
teren zieleni urządzonej  
teren ogrodów działkowych  
teren infrastruktury technicznej

profil dodatkowy

teren usług  
teren zieleni naturalnej  
teren lasu  
teren wód

maksymalna nadziemna intensywnosc zabudowy

2

maksymalny udzial powierzchni zabudowy

60%

maksymalna wysokosc zabudowy

16.0 m

minimalny udzial powierzchni biologicznie czynnej

30%

geometria



plan

<https://www.gov.pl/zagospodarowanieprzestrzenne/app/AktPlanowaniaPrzestrzennego/PL.ZIPPZP.12052/241715-POG/1POG>

strefa planistyczna

PL.ZIPPZP.12052\_241715-POG\_1POG-7SZ\_20260609T090400

identyfier

<https://www.gov.pl/zagospodarowanieprzestrzenne/app/StrefaPlanistyczna/PL.ZIPPZP.12052/241715-POG/1POG-7SZ/20260609T090400>

przestrzen nazw

PL.ZIPPZP.12052/241715-POG

lokalny id

1POG-7SZ

wersja id

20260609T090400

początek wersji obiektu

2026-06-09T09:04

nazwa

strefa wielofunkcyjna z zabudową zagrodową

oznaczenie

7SZ

symbol

SZ

obowiązuje od

2026-05-18

obowiązuje do

obecnie

status

w opracowaniu  
<https://inspire.ec.europa.eu/codelist/ProcessStepGeneralValue/elaboration>

charakter ustalenia

ogólnie wiążące  
<https://inspire.ec.europa.eu/codelist/RegulationNatureValue/generallyBinding>

profil podstawowy

teren zabudowy zagrodowej  
teren produkcji w gospodarstwach rolnych  
teren akwakultury i obsługi rybactwa  
teren komunikacji  
teren zieleni urządzonej  
teren ogrodów działkowych  
teren infrastruktury technicznej

profil dodatkowy

teren zieleni naturalnej  
teren lasu  
teren wód

maksymalna nadziemna intensywność zabudowy

0.6

maksymalny udział powierzchni zabudowy

40%

maksymalna wysokość zabudowy

9.0 m

**minimalny udział powierzchni biologicznie czynnej** 50%

**geometria**



**plan** <https://www.gov.pl/zagospodarowanieprzestrzenne/app/AktPlanowaniaPrzestrzennego/PL.ZIPPZP.12052/241715-POG/1POG>

**strefa planistyczna** PL.ZIPPZP.12052\_241715-POG\_1POG-7SR\_20260609T090400

**identyfier** <https://www.gov.pl/zagospodarowanieprzestrzenne/app/StrefaPlanistyczna/PL.ZIPPZP.12052/241715-POG/1POG-7SR/20260609T090400>

**przestrzen nazw** PL.ZIPPZP.12052/241715-POG

**lokalny id** 1POG-7SR

**wersja id** 20260609T090400

**początek wersji obiektu** 2026-06-09T09:04

**nazwa** strefa produkcji rolniczej

**oznaczenie** 7SR

**symbol** SR

**obowiązuje od** 2026-05-18

**obowiązuje do** obecnie

**status** w opracowaniu  
<https://inspire.ec.europa.eu/codelist/ProcessStepGeneralValue/elaboration>

**charakter ustalenia** ogólnie wiążące  
<https://inspire.ec.europa.eu/codelist/RegulationNatureValue/generallyBinding>

**profil podstawowy** teren produkcji w gospodarstwach rolnych  
teren wielkotowarowej produkcji rolnej  
teren akwakultury i obsługi rybactwa  
teren komunikacji  
teren ogrodów działkowych  
teren infrastruktury technicznej

**profil dodatkowy** teren zieleni urządzonej  
teren zieleni naturalnej  
teren lasu  
teren wód

**maksymalna nadziemna intensywność zabudowy** 0.6

**maksymalny udział powierzchni zabudowy** 40%

**maksymalna wysokość zabudowy** 9.0 m

**minimalny udział powierzchni biologicznie czynnej** 40%

**geometria**



**plan** <https://www.gov.pl/zagospodarowanieprzestrzenne/app/AktPlanowaniaPrzestrzennego/PL.ZIPPZP.12052/241715-POG/1POG>

**strefa planistyczna** PL.ZIPPZP.12052\_241715-POG\_1POG-7SI\_20260609T090400

**identyfikator** <https://www.gov.pl/zagospodarowanieprzestrzenne/app/StrefaPlanistyczna/PL.ZIPPZP.12052/241715-POG/1POG-7SI/20260609T090400>

**przestrzeń nazw** PL.ZIPPZP.12052/241715-POG

**lokalny id** 1POG-7SI

**wersja id** 20260609T090400

**początek wersji obiektu** 2026-06-09T09:04

**nazwa** strefa infrastrukturalna

**oznaczenie** 7SI

**symbol** SI

**obowiązuje od** 2026-05-18

**obowiązuje do** obecnie

**status** w opracowaniu  
<https://inspire.ec.europa.eu/codelist/ProcessStepGeneralValue/elaboration>

**charakter ustalenia** ogólnie wiążące  
<https://inspire.ec.europa.eu/codelist/RegulationNatureValue/generallyBinding>

**profil podstawowy** teren infrastruktury technicznej  
teren komunikacji  
teren ogrodów działkowych

**profil dodatkowy** teren usług  
teren zieleni urządzonej

**minimalny udział powierzchni biologicznie czynnej** 20%

**geometria**



**plan**

<https://www.gov.pl/zagospodarowanieprzestrzenne/app/AktPlanowaniaPrzestrzennego/PL.ZIPPZP.12052/241715-POG/1POG>

**strefa planistyczna**

PL.ZIPPZP.12052\_241715-POG\_1POG-7SN\_20260609T090400

**identyfier**

<https://www.gov.pl/zagospodarowanieprzestrzenne/app/StrefaPlanistyczna/PL.ZIPPZP.12052/241715-POG/1POG-7SN/20260609T090400>

**przestrzen nazw**

PL.ZIPPZP.12052/241715-POG

**lokalny id**

1POG-7SN

**wersja id**

20260609T090400

**poczatek wersji obiektu**

2026-06-09T09:04

**nazwa**

strefa zieleni i rekreacji

**oznaczenie**

7SN

**symbol**

SN

**obowiazuje od**

2026-05-18

**obowiazuje do**

obecnie

**status**

w opracowaniu  
<https://inspire.ec.europa.eu/codelist/ProcessStepGeneralValue/elaboration>

**charakter ustalenia**

ogólnie wiążące  
<https://inspire.ec.europa.eu/codelist/RegulationNatureValue/generallyBinding>

**profil podstawowy**

teren zieleni urządzonej  
teren plaży  
teren wód  
teren komunikacji  
teren ogrodów działkowych  
teren infrastruktury technicznej

**profil dodatkowy**

teren usług sportu i rekreacji  
teren usług gastronomii

**maksymalna nadziemna intensywnosc zabudowy**

0.5

**maksymalny udzial powierzchni zabudowy**

40%

**maksymalna wysokosc zabudowy**

10.0 m

**minimalny udzial powierzchni biologicznie czynnej**

30%

geometria



plan

<https://www.gov.pl/zagospodarowanieprzestrzenne/app/AktPlanowaniaPrzestrzennego/PL.ZIPPZP.12052/241715-POG/1POG>

strefa planistyczna

PL.ZIPPZP.12052\_241715-POG\_1POG-7SK\_20260609T090400

identyfier

<https://www.gov.pl/zagospodarowanieprzestrzenne/app/StrefaPlanistyczna/PL.ZIPPZP.12052/241715-POG/1POG-7SK/20260609T090400>

przestrzen nazw

PL.ZIPPZP.12052/241715-POG

lokalny id

1POG-7SK

wersja id

20260609T090400

poczatek wersji obiektu

2026-06-09T09:04

nazwa

strefa komunikacyjna

oznaczenie

7SK

symbol

SK

obowiazuje od

2026-05-18

obowiazuje do

obecnie

status

w opracowaniu  
<https://inspire.ec.europa.eu/codelist/ProcessStepGeneralValue/elaboration>

charakter ustalenia

ogólnie wiążące  
<https://inspire.ec.europa.eu/codelist/RegulationNatureValue/generallyBinding>

profil podstawowy

teren autostrady  
teren drogi ekspresowej  
teren drogi głównej ruchu przyspieszonego  
teren drogi głównej  
teren komunikacji kolejowej i szynowej  
teren komunikacji kolei linowej  
teren komunikacji wodnej  
teren komunikacji lotniczej  
teren obsługi komunikacji  
teren ogrodów działkowych  
teren infrastruktury technicznej

profil dodatkowy

teren drogi zbiorczej  
teren zieleni urządzonej  
teren lasu  
teren zieleni naturalnej  
teren wód

geometria



**plan** <https://www.gov.pl/zagospodarowanieprzestrzenne/app/AktPlanowaniaPrzestrzennego/PL.ZIPPZP.12052/241715-POG/1POG>

**strefa planistyczna** PL.ZIPPZP.12052\_241715-POG\_1POG-7SJ\_20260609T090400

**identyfier** <https://www.gov.pl/zagospodarowanieprzestrzenne/app/StrefaPlanistyczna/PL.ZIPPZP.12052/241715-POG/1POG-7SJ/20260609T090400>

**przestrzen nazw** PL.ZIPPZP.12052/241715-POG

**lokalny id** 1POG-7SJ

**wersja id** 20260609T090400

**początek wersji obiektu** 2026-06-09T09:04

**nazwa** strefa wielofunkcyjna z zabudową mieszkaniową jednorodzinną

**oznaczenie** 7SJ

**symbol** SJ

**obowiązuje od** 2026-05-18

**obowiązuje do** obecnie

**status** w opracowaniu  
<https://inspire.ec.europa.eu/codelist/ProcessStepGeneralValue/elaboration>

**charakter ustalenia** ogólnie wiążące  
<https://inspire.ec.europa.eu/codelist/RegulationNatureValue/generallyBinding>

**profil podstawowy** teren zabudowy mieszkaniowej jednorodzinnej  
teren usług  
teren komunikacji  
teren zieleni urządzonej  
teren ogrodów działkowych  
teren infrastruktury technicznej

**profil dodatkowy** teren zieleni naturalnej  
teren lasu  
teren wód

**maksymalna nadziemna intensywnosc zabudowy** 0.6

**maksymalny udział powierzchni zabudowy** 40%

**maksymalna wysokosc zabudowy** 9.0 m

**minimalny udział powierzchni biologicznie czynnej** 50%

geometria



plan

<https://www.gov.pl/zagospodarowanieprzestrzenne/app/AktPlanowaniaPrzestrzennego/PL.ZIPPZP.12052/241715-POG/1POG>

strefa planistyczna

PL.ZIPPZP.12052\_241715-POG\_1POG-8SK\_20260609T090400

identyfier

<https://www.gov.pl/zagospodarowanieprzestrzenne/app/StrefaPlanistyczna/PL.ZIPPZP.12052/241715-POG/1POG-8SK/20260609T090400>

przestrzen nazw

PL.ZIPPZP.12052/241715-POG

lokalny id

1POG-8SK

wersja id

20260609T090400

początek wersji obiektu

2026-06-09T09:04

nazwa

strefa komunikacyjna

oznaczenie

8SK

symbol

SK

obowiązuje od

2026-05-18

obowiązuje do

obecnie

status

w opracowaniu  
<https://inspire.ec.europa.eu/codelist/ProcessStepGeneralValue/elaboration>

charakter ustalenia

ogólnie wiążące  
<https://inspire.ec.europa.eu/codelist/RegulationNatureValue/generallyBinding>

profil podstawowy

teren autostrady  
teren drogi ekspresowej  
teren drogi głównej ruchu przyspieszonego  
teren drogi głównej  
teren komunikacji kolejowej i szynowej  
teren komunikacji kolei linowej  
teren komunikacji wodnej  
teren komunikacji lotniczej  
teren obsługi komunikacji  
teren ogrodów działkowych  
teren infrastruktury technicznej

profil dodatkowy

teren drogi zbiorczej  
teren zieleni urządzonej  
teren lasu  
teren zieleni naturalnej  
teren wód

geometria



**plan** <https://www.gov.pl/zagospodarowanieprzestrzenne/app/AktPlanowaniaPrzestrzennego/PL.ZIPPZP.12052/241715-POG/1POG>

**strefa planistyczna** PL.ZIPPZP.12052\_241715-POG\_1POG-8SW\_20260609T090400

**identyfier** <https://www.gov.pl/zagospodarowanieprzestrzenne/app/StrefaPlanistyczna/PL.ZIPPZP.12052/241715-POG/1POG-8SW/20260609T090400>

**przestrzen nazw** PL.ZIPPZP.12052/241715-POG

**lokalny id** 1POG-8SW

**wersja id** 20260609T090400

**początek wersji obiektu** 2026-06-09T09:04

**nazwa** strefa wielofunkcyjna z zabudową mieszkaniową wielorodzinną

**oznaczenie** 8SW

**symbol** SW

**obowiązuje od** 2026-05-18

**obowiązuje do** obecnie

**status** w opracowaniu  
<https://inspire.ec.europa.eu/codelist/ProcessStepGeneralValue/elaboration>

**charakter ustalenia** ogólnie wiążące  
<https://inspire.ec.europa.eu/codelist/RegulationNatureValue/generallyBinding>

**profil podstawowy** teren zabudowy mieszkaniowej wielorodzinnej  
 teren usług  
 teren komunikacji  
 teren zieleni urządzonej  
 teren ogrodów działkowych  
 teren infrastruktury technicznej

**profil dodatkowy** teren zabudowy mieszkaniowej jednorodzinnej  
 teren zieleni naturalnej  
 teren lasu  
 teren wód

**maksymalna nadziemna intensywnosc zabudowy** 2

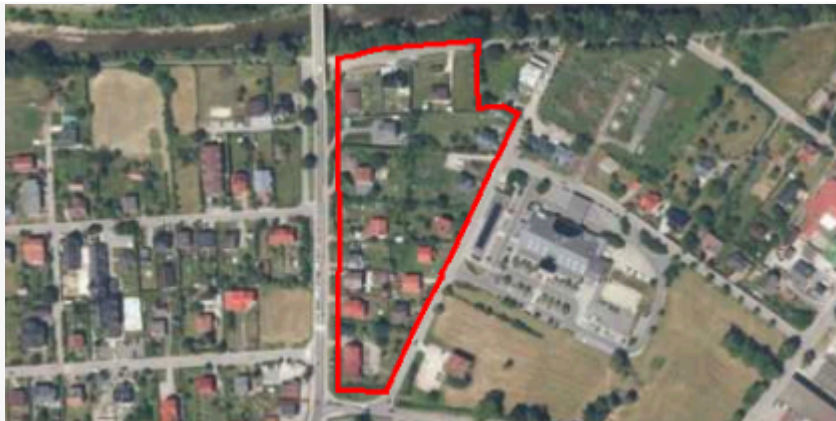
**maksymalny udział powierzchni zabudowy** 70%

**maksymalna wysokosc zabudowy** 12.0 m

**minimalny udział powierzchni**

**biologicznie czynnej** 5%

**geometria**



**plan** <https://www.gov.pl/zagospodarowanieprzestrzenne/app/AktPlanowaniaPrzestrzennego/PL.ZIPPZP.12052/241715-POG/1POG>

**strefa planistyczna** PL.ZIPPZP.12052\_241715-POG\_1POG-8SU\_20260609T090400

**identfier** <https://www.gov.pl/zagospodarowanieprzestrzenne/app/StrefaPlanistyczna/PL.ZIPPZP.12052/241715-POG/1POG-8SU/20260609T090400>

**przestrzen nazw** PL.ZIPPZP.12052/241715-POG

**lokalny id** 1POG-8SU

**wersja id** 20260609T090400

**początek wersji obiektu** 2026-06-09T09:04

**nazwa** strefa usługowa

**oznaczenie** 8SU

**symbol** SU

**obowiązuje od** 2026-05-18

**obowiązuje do** obecnie

**status** w opracowaniu  
<https://inspire.ec.europa.eu/codelist/ProcessStepGeneralValue/elaboration>

**charakter ustalenia** ogólnie wiążące  
<https://inspire.ec.europa.eu/codelist/RegulationNatureValue/generallyBinding>

**profil podstawowy** teren usług  
teren komunikacji  
teren zieleni urządzonej  
teren ogrodów działkowych  
teren infrastruktury technicznej

**profil dodatkowy** teren zieleni naturalnej  
teren lasu  
teren wód

**maksymalna nadziemna intensywnosc zabudowy** 2


**maksymalny udział powierzchni zabudowy** 80%

**maksymalna wysokosc zabudowy** 25.0 m

**minimalny udział powierzchni**

**biologicznie czynnej** 5%

**geometria**



**plan**

<https://www.gov.pl/zagospodarowanieprzestrzenne/app/AktPlanowaniaPrzestrzennego/PL.ZIPPZP.12052/241715-POG/1POG>

**strefa planistyczna**

PL.ZIPPZP.12052\_241715-POG\_1POG-8SO\_20260609T090400

**identyfier**

<https://www.gov.pl/zagospodarowanieprzestrzenne/app/StrefaPlanistyczna/PL.ZIPPZP.12052/241715-POG/1POG-8SO/20260609T090400>

**przestrzen nazw**

PL.ZIPPZP.12052/241715-POG

**lokalny id**

1POG-8SO

**wersja id**

20260609T090400

**początek wersji obiektu**

2026-06-09T09:04

**nazwa**

strefa otwarta

**oznaczenie**

8SO

**symbol**

SO

**obowiązuje od**

2026-05-18

**obowiązuje do**

obecnie

**status**

w opracowaniu  
<https://inspire.ec.europa.eu/codelist/ProcessStepGeneralValue/elaboration>

**charakter ustalenia**

ogólnie wiążące  
<https://inspire.ec.europa.eu/codelist/RegulationNatureValue/generallyBinding>

**profil podstawowy**

teren rolnictwa z zakazem zabudowy  
teren lasu  
teren zieleni naturalnej  
teren wód  
teren komunikacji  
teren ogrodów działkowych  
teren infrastruktury technicznej

**profil dodatkowy**

teren zieleni urządzonej

**geometria**



**plan** <https://www.gov.pl/zagospodarowanieprzestrzenne/app/AktPlanowaniaPrzestrzennego/PL.ZIPPZP.12052/241715-POG/1POG>

**strefa planistyczna** PL.ZIPPZP.12052\_241715-POG\_1POG-8SR\_20260609T090400

**identyfier** <https://www.gov.pl/zagospodarowanieprzestrzenne/app/StrefaPlanistyczna/PL.ZIPPZP.12052/241715-POG/1POG-8SR/20260609T090400>

**przestrzen nazw** PL.ZIPPZP.12052/241715-POG

**lokalny id** 1POG-8SR

**wersja id** 20260609T090400

**poczatek wersji obiektu** 2026-06-09T09:04

**nazwa** strefa produkcji rolniczej

**oznaczenie** 8SR

**symbol** SR

**obowiazuje od** 2026-05-18

**obowiazuje do** obecnie

**status** w opracowaniu  
<https://inspire.ec.europa.eu/codelist/ProcessStepGeneralValue/elaboration>

**charakter ustalenia** ogólnie wiążące  
<https://inspire.ec.europa.eu/codelist/RegulationNatureValue/generallyBinding>

**profil podstawowy** teren produkcji w gospodarstwach rolnych  
teren wielkotowarowej produkcji rolnej  
teren akwakultury i obsługi rybactwa  
teren komunikacji  
teren ogrodów działkowych  
teren infrastruktury technicznej

**profil dodatkowy** teren zieleni urządzonej  
teren zieleni naturalnej  
teren lasu  
teren wód

**maksymalna nadziemna intensywnosc zabudowy** 0.6

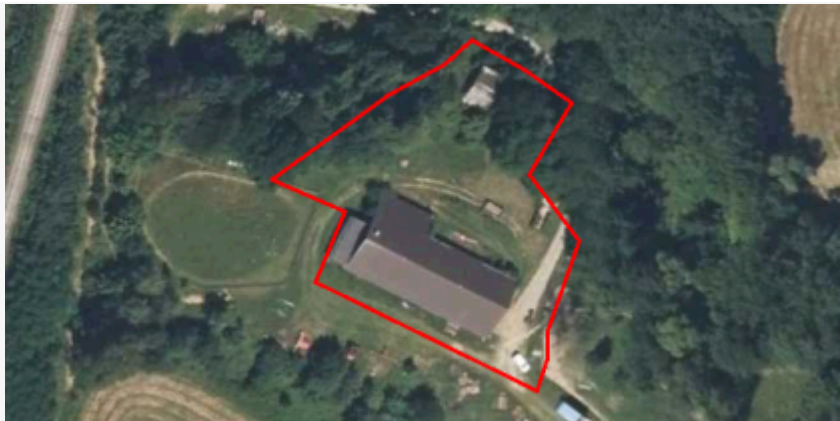
**maksymalny udzial powierzchni zabudowy** 40%

**maksymalna wysokosc zabudowy** 9.0 m

**minimalny udzial powierzchni**

**biologicznie czynnej** 40%

**geometria**



**plan** <https://www.gov.pl/zagospodarowanieprzestrzenne/app/AktPlanowaniaPrzestrzennego/PL.ZIPPZP.12052/241715-POG/1POG>

**strefa planistyczna** PL.ZIPPZP.12052\_241715-POG\_1POG-8SI\_20260609T090400

**identyfier** <https://www.gov.pl/zagospodarowanieprzestrzenne/app/StrefaPlanistyczna/PL.ZIPPZP.12052/241715-POG/1POG-8SI/20260609T090400>

**przestrzen nazw** PL.ZIPPZP.12052/241715-POG

**lokalny id** 1POG-8SI

**wersja id** 20260609T090400

**początek wersji obiektu** 2026-06-09T09:04

**nazwa** strefa infrastrukturalna

**oznaczenie** 8SI

**symbol** SI

**obowiązuje od** 2026-05-18

**obowiązuje do** obecnie

**status** w opracowaniu  
<https://inspire.ec.europa.eu/codelist/ProcessStepGeneralValue/elaboration>

**charakter ustalenia** ogólnie wiążące  
<https://inspire.ec.europa.eu/codelist/RegulationNatureValue/generallyBinding>

**profil podstawowy** teren infrastruktury technicznej  
teren komunikacji  
teren ogrodów działkowych

**profil dodatkowy** teren zieleni urządzonej  
teren zieleni naturalnej

**minimalny udział powierzchni biologicznie czynnej** 20%

**geometria**



**plan** <https://www.gov.pl/zagospodarowanieprzestrzenne/app/AktPlanowaniaPrzestrzennego/PL.ZIPPZP.12052/241715-POG/1POG>

**strefa planistyczna** PL.ZIPPZP.12052\_241715-POG\_1POG-8SN\_20260609T090400

**identyfier** <https://www.gov.pl/zagospodarowanieprzestrzenne/app/StrefaPlanistyczna/PL.ZIPPZP.12052/241715-POG/1POG-8SN/20260609T090400>

**przestrzen nazw** PL.ZIPPZP.12052/241715-POG

**lokalny id** 1POG-8SN

**wersja id** 20260609T090400

**poczatek wersji obiektu** 2026-06-09T09:04

**nazwa** strefa zieleni i rekreacji

**oznaczenie** 8SN

**symbol** SN

**obowiazuje od** 2026-05-18

**obowiazuje do** obecnie

**status** w opracowaniu  
<https://inspire.ec.europa.eu/codelist/ProcessStepGeneralValue/elaboration>

**charakter ustalenia** ogólnie wiążące  
<https://inspire.ec.europa.eu/codelist/RegulationNatureValue/generallyBinding>

**profil podstawowy** teren zieleni urządzonej  
teren plaży  
teren wód  
teren komunikacji  
teren ogrodów działkowych  
teren infrastruktury technicznej

**profil dodatkowy** teren usług sportu i rekreacji  
teren zieleni naturalnej  
teren lasu

**maksymalna nadziemna intensywnosc zabudowy** 0.2

**maksymalny udzial powierzchni zabudowy** 20%

**maksymalna wysokosc zabudowy** 8.0 m

**minimalny udzial powierzchni biologicznie czynnej** 60%

geometria



plan

<https://www.gov.pl/zagospodarowanieprzestrzenne/app/AktPlanowaniaPrzestrzennego/PL.ZIPPZP.12052/241715-POG/1POG>

strefa planistyczna

PL.ZIPPZP.12052\_241715-POG\_1POG-8SJ\_20260609T090400

identyfier

<https://www.gov.pl/zagospodarowanieprzestrzenne/app/StrefaPlanistyczna/PL.ZIPPZP.12052/241715-POG/1POG-8SJ/20260609T090400>

przestrzen nazw

PL.ZIPPZP.12052/241715-POG

lokalny id

1POG-8SJ

wersja id

20260609T090400

początek wersji obiektu

2026-06-09T09:04

nazwa

strefa wielofunkcyjna z zabudową mieszkaniową jednorodzinną

oznaczenie

8SJ

symbol

SJ

obowiązuje od

2026-05-18

obowiązuje do

obecnie

status

w opracowaniu  
<https://inspire.ec.europa.eu/codelist/ProcessStepGeneralValue/elaboration>

charakter ustalenia

ogólnie wiążące  
<https://inspire.ec.europa.eu/codelist/RegulationNatureValue/generallyBinding>

profil podstawowy

teren zabudowy mieszkaniowej jednorodzinnej  
teren usług  
teren komunikacji  
teren zieleni urządzonej  
teren ogrodów działkowych  
teren infrastruktury technicznej

profil dodatkowy

teren zabudowy letniskowej lub rekreacji indywidualnej  
teren zieleni naturalnej  
teren lasu  
teren wód

maksymalna nadziemna intensywność zabudowy

0.6

maksymalny udział powierzchni zabudowy

40%

maksymalna wysokość zabudowy

9.0 m

**minimalny udział powierzchni biologicznie czynnej** 50%

**geometria**



**plan** <https://www.gov.pl/zagospodarowanieprzestrzenne/app/AktPlanowaniaPrzestrzennego/PL.ZIPPZP.12052/241715-POG/1POG>

**strefa planistyczna** PL.ZIPPZP.12052\_241715-POG\_1POG-8SZ\_20260609T090400

**identyfier** <https://www.gov.pl/zagospodarowanieprzestrzenne/app/StrefaPlanistyczna/PL.ZIPPZP.12052/241715-POG/1POG-8SZ/20260609T090400>

**przestrzen nazw** PL.ZIPPZP.12052/241715-POG

**lokalny id** 1POG-8SZ

**wersja id** 20260609T090400

**początek wersji obiektu** 2026-06-09T09:04

**nazwa** strefa wielofunkcyjna z zabudową zagrodową

**oznaczenie** 8SZ

**symbol** SZ

**obowiązuje od** 2026-05-18

**obowiązuje do** obecnie

**status** w opracowaniu  
<https://inspire.ec.europa.eu/codelist/ProcessStepGeneralValue/elaboration>

**charakter ustalenia** ogólnie wiążące  
<https://inspire.ec.europa.eu/codelist/RegulationNatureValue/generallyBinding>

**profil podstawowy** teren zabudowy zagrodowej  
teren produkcji w gospodarstwach rolnych  
teren akwakultury i obsługi rybactwa  
teren komunikacji  
teren zieleni urządzonej  
teren ogrodów działkowych  
teren infrastruktury technicznej

**profil dodatkowy** teren zieleni naturalnej  
teren lasu  
teren wód

**maksymalna nadziemna intensywność zabudowy** 0.6

**maksymalny udział powierzchni zabudowy** 40%

**maksymalna wysokosc zabudowy** 9.0 m

**minimalny udzial powierzchni biologicznie czynnej** 50%

**geometria**



**plan** <https://www.gov.pl/zagospodarowanieprzestrzenne/app/AktPlanowaniaPrzestrzennego/PL.ZIPPZP.12052/241715-POG/1POG>

**strefa planistyczna** PL.ZIPPZP.12052\_241715-POG\_1POG-8SP\_20260609T090400

**identfier** <https://www.gov.pl/zagospodarowanieprzestrzenne/app/StrefaPlanistyczna/PL.ZIPPZP.12052/241715-POG/1POG-8SP/20260609T090400>

**przestrzen nazw** PL.ZIPPZP.12052/241715-POG

**lokalny id** 1POG-8SP

**wersja id** 20260609T090400

**poczatek wersji obiektu** 2026-06-09T09:04

**nazwa** strefa gospodarcza

**oznaczenie** 8SP

**symbol** SP

**obowiazuje od** 2026-05-18

**obowiazuje do** obecnie

**status** w opracowaniu  
<https://inspire.ec.europa.eu/codelist/ProcessStepGeneralValue/elaboration>

**charakter ustalenia** ogólnie wiążące  
<https://inspire.ec.europa.eu/codelist/RegulationNatureValue/generallyBinding>

**profil podstawowy** teren produkcji  
teren komunikacji  
teren zieleni urządzonej  
teren ogrodów działkowych  
teren infrastruktury technicznej

**profil dodatkowy** teren usług  
teren zieleni naturalnej  
teren lasu  
teren wód

**maksymalna nadziemna intensywnosc zabudowy** 2

**maksymalny udzial powierzchni zabudowy** 75%

**maksymalna wysokość zabudowy** 16.0 m

**minimalny udział powierzchni biologicznie czynnej** 5%

**geometria**



**plan** <https://www.gov.pl/zagospodarowanieprzestrzenne/app/AktPlanowaniaPrzestrzennego/PL.ZIPPZP.12052/241715-POG/1POG>

**strefa planistyczna** PL.ZIPPZP.12052\_241715-POG\_1POG-9SK\_20260609T090400

**identyfikator** <https://www.gov.pl/zagospodarowanieprzestrzenne/app/StrefaPlanistyczna/PL.ZIPPZP.12052/241715-POG/1POG-9SK/20260609T090400>

**przestrzeń nazw** PL.ZIPPZP.12052/241715-POG

**lokalny id** 1POG-9SK

**wersja id** 20260609T090400

**początek wersji obiektu** 2026-06-09T09:04

**nazwa** strefa komunikacyjna

**oznaczenie** 9SK

**symbol** SK

**obowiązuje od** 2026-05-18

**obowiązuje do** obecnie

**status** w opracowaniu  
<https://inspire.ec.europa.eu/codelist/ProcessStepGeneralValue/elaboration>

**charakter ustalenia** ogólnie wiążące  
<https://inspire.ec.europa.eu/codelist/RegulationNatureValue/generallyBinding>

**profil podstawowy**  
teren autostrady  
teren drogi ekspresowej  
teren drogi głównej ruchu przyspieszonego  
teren drogi głównej  
teren komunikacji kolejowej i szynowej  
teren komunikacji kolei linowej  
teren komunikacji wodnej  
teren komunikacji lotniczej  
teren obsługi komunikacji  
teren ogrodów działkowych  
teren infrastruktury technicznej

**profil dodatkowy**  
teren drogi zbiorczej  
teren zieleni urządzonej  
teren lasu

teren zieleni naturalnej  
teren wód

**geometria**



**plan**

<https://www.gov.pl/zagospodarowanieprzestrzenne/app/AktPlanowaniaPrzestrzennego/PL.ZIPPZP.12052/241715-POG/1POG>

**strefa planistyczna**

PL.ZIPPZP.12052\_241715-POG\_1POG-9SU\_20260609T090400

**identyfier**

<https://www.gov.pl/zagospodarowanieprzestrzenne/app/StrefaPlanistyczna/PL.ZIPPZP.12052/241715-POG/1POG-9SU/20260609T090400>

**przestrzen nazw**

PL.ZIPPZP.12052/241715-POG

**lokalny id**

1POG-9SU

**wersja id**

20260609T090400

**początek wersji obiektu**

2026-06-09T09:04

**nazwa**

strefa usługowa

**oznaczenie**

9SU

**symbol**

SU

**obowiązuje od**

2026-05-18

**obowiązuje do**

obecnie

**status**

w opracowaniu  
<https://inspire.ec.europa.eu/codelist/ProcessStepGeneralValue/elaboration>

**charakter ustalenia**

ogólnie wiążące  
<https://inspire.ec.europa.eu/codelist/RegulationNatureValue/generallyBinding>

**profil podstawowy**

teren usług  
teren komunikacji  
teren zieleni urządzonej  
teren ogrodów działkowych  
teren infrastruktury technicznej

**profil dodatkowy**

teren zieleni naturalnej  
teren lasu  
teren wód

**maksymalna nadziemna intensywnosc zabudowy**

1

**maksymalny udział powierzchni zabudowy**

80%

**maksymalna wysokosc zabudowy**

16.0 m

**minimalny udział powierzchni biologicznie czynnej** 5%

**geometria**



**plan**

<https://www.gov.pl/zagospodarowanieprzestrzenne/app/AktPlanowaniaPrzestrzennego/PL.ZIPPZP.12052/241715-POG/1POG>

**strefa planistyczna** PL.ZIPPZP.12052\_241715-POG\_1POG-9SO\_20260609T090400

**identyfier** <https://www.gov.pl/zagospodarowanieprzestrzenne/app/StrefaPlanistyczna/PL.ZIPPZP.12052/241715-POG/1POG-9SO/20260609T090400>

**przestrzen nazw** PL.ZIPPZP.12052/241715-POG

**lokalny id** 1POG-9SO

**wersja id** 20260609T090400

**początek wersji obiektu** 2026-06-09T09:04

**nazwa** strefa otwarta

**oznaczenie** 9SO

**symbol** SO

**obowiązuje od** 2026-05-18

**obowiązuje do** obecnie

**status** w opracowaniu  
<https://inspire.ec.europa.eu/codelist/ProcessStepGeneralValue/elaboration>

**charakter ustalenia** ogólnie wiążące  
<https://inspire.ec.europa.eu/codelist/RegulationNatureValue/generallyBinding>

**profil podstawowy** teren rolnictwa z zakazem zabudowy  
teren lasu  
teren zieleni naturalnej  
teren wód  
teren komunikacji  
teren ogrodów działkowych  
teren infrastruktury technicznej

**profil dodatkowy** teren zieleni urządzonej

**geometria**



**plan** <https://www.gov.pl/zagospodarowanieprzestrzenne/app/AktPlanowaniaPrzestrzennego/PL.ZIPPZP.12052/241715-POG/1POG>

**strefa planistyczna** PL.ZIPPZP.12052\_241715-POG\_1POG-9SP\_20260609T090400

**identyfier** <https://www.gov.pl/zagospodarowanieprzestrzenne/app/StrefaPlanistyczna/PL.ZIPPZP.12052/241715-POG/1POG-9SP/20260609T090400>

**przestrzen nazw** PL.ZIPPZP.12052/241715-POG

**lokalny id** 1POG-9SP

**wersja id** 20260609T090400

**poczatek wersji obiektu** 2026-06-09T09:04

**nazwa** strefa gospodarcza

**oznaczenie** 9SP

**symbol** SP

**obowiazuje od** 2026-05-18

**obowiazuje do** obecnie

**status** w opracowaniu  
<https://inspire.ec.europa.eu/codelist/ProcessStepGeneralValue/elaboration>

**charakter ustalenia** ogólnie wiążące  
<https://inspire.ec.europa.eu/codelist/RegulationNatureValue/generallyBinding>

**profil podstawowy** teren produkcji  
teren komunikacji  
teren zieleni urządzonej  
teren ogrodów działkowych  
teren infrastruktury technicznej

**profil dodatkowy** teren usług  
teren zieleni naturalnej  
teren lasu  
teren wód

**maksymalna nadziemna intensywnosc zabudowy** 2

**maksymalny udzial powierzchni zabudowy** 60%

**maksymalna wysokosc zabudowy** 16.0 m

**minimalny udzial powierzchni biologicznie czynnej** 30%

geometria



plan

<https://www.gov.pl/zagospodarowanieprzestrzenne/app/AktPlanowaniaPrzestrzennego/PL.ZIPPZP.12052/241715-POG/1POG>

strefa planistyczna

PL.ZIPPZP.12052\_241715-POG\_1POG-9SZ\_20260609T090400

identyfier

<https://www.gov.pl/zagospodarowanieprzestrzenne/app/StrefaPlanistyczna/PL.ZIPPZP.12052/241715-POG/1POG-9SZ/20260609T090400>

przestrzen nazw

PL.ZIPPZP.12052/241715-POG

lokalny id

1POG-9SZ

wersja id

20260609T090400

początek wersji obiektu

2026-06-09T09:04

nazwa

strefa wielofunkcyjna z zabudową zagrodową

oznaczenie

9SZ

symbol

SZ

obowiązuje od

2026-05-18

obowiązuje do

obecnie

status

w opracowaniu  
<https://inspire.ec.europa.eu/codelist/ProcessStepGeneralValue/elaboration>

charakter ustalenia

ogólnie wiążące  
<https://inspire.ec.europa.eu/codelist/RegulationNatureValue/generallyBinding>

profil podstawowy

teren zabudowy zagrodowej  
teren produkcji w gospodarstwach rolnych  
teren akwakultury i obsługi rybactwa  
teren komunikacji  
teren zieleni urządzonej  
teren ogrodów działkowych  
teren infrastruktury technicznej

profil dodatkowy

teren zieleni naturalnej  
teren lasu  
teren wód

maksymalna nadziemna intensywność zabudowy

0.6

maksymalny udział powierzchni zabudowy

40%

maksymalna wysokość zabudowy

9.0 m

**minimalny udział powierzchni biologicznie czynnej** 50%

**geometria**



**plan**

<https://www.gov.pl/zagospodarowanieprzestrzenne/app/AktPlanowaniaPrzestrzennego/PL.ZIPPZP.12052/241715-POG/1POG>

**strefa planistyczna**

PL.ZIPPZP.12052\_241715-POG\_1POG-9SI\_20260609T090400

**identyfier**

<https://www.gov.pl/zagospodarowanieprzestrzenne/app/StrefaPlanistyczna/PL.ZIPPZP.12052/241715-POG/1POG-9SI/20260609T090400>

**przestrzen nazw**

PL.ZIPPZP.12052/241715-POG

**lokalny id**

1POG-9SI

**wersja id**

20260609T090400

**początek wersji obiektu**

2026-06-09T09:04

**nazwa**

strefa infrastrukturalna

**oznaczenie**

9SI

**symbol**

SI

**obowiązuje od**

2026-05-18

**obowiązuje do**

obecnie

**status**

w opracowaniu  
<https://inspire.ec.europa.eu/codelist/ProcessStepGeneralValue/elaboration>

**charakter ustalenia**

ogólnie wiążące  
<https://inspire.ec.europa.eu/codelist/RegulationNatureValue/generallyBinding>

**profil podstawowy**

teren infrastruktury technicznej  
teren komunikacji  
teren ogrodów działkowych

**profil dodatkowy**

teren usług  
teren zieleni urządzonej

**minimalny udział powierzchni biologicznie czynnej**

5%

**geometria**



**plan** <https://www.gov.pl/zagospodarowanieprzestrzenne/app/AktPlanowaniaPrzestrzennego/PL.ZIPPZP.12052/241715-POG/1POG>

**strefa planistyczna** PL.ZIPPZP.12052\_241715-POG\_1POG-9SR\_20260609T090400

**identyfier** <https://www.gov.pl/zagospodarowanieprzestrzenne/app/StrefaPlanistyczna/PL.ZIPPZP.12052/241715-POG/1POG-9SR/20260609T090400>

**przestrzen nazw** PL.ZIPPZP.12052/241715-POG

**lokalny id** 1POG-9SR

**wersja id** 20260609T090400

**poczatek wersji obiektu** 2026-06-09T09:04

**nazwa** strefa produkcji rolniczej

**oznaczenie** 9SR

**symbol** SR

**obowiazuje od** 2026-05-18

**obowiazuje do** obecnie

**status** w opracowaniu  
<https://inspire.ec.europa.eu/codelist/ProcessStepGeneralValue/elaboration>

**charakter ustalenia** ogólnie wiążące  
<https://inspire.ec.europa.eu/codelist/RegulationNatureValue/generallyBinding>

**profil podstawowy** teren produkcji w gospodarstwach rolnych  
teren wielkotowarowej produkcji rolnej  
teren akwakultury i obsługi rybactwa  
teren komunikacji  
teren ogrodów działkowych  
teren infrastruktury technicznej

**profil dodatkowy** teren zieleni urządzonej  
teren zieleni naturalnej  
teren lasu  
teren wód

**maksymalna nadziemna intensywnosc zabudowy** 0.6

**maksymalny udzial powierzchni zabudowy** 40%

**maksymalna wysokosc zabudowy** 9.0 m

**minimalny udzial powierzchni**

**biologicznie czynnej** 40%

**geometria**



**plan**

<https://www.gov.pl/zagospodarowanieprzestrzenne/app/AktPlanowaniaPrzestrzennego/PL.ZIPPZP.12052/241715-POG/1POG>

**strefa planistyczna**

PL.ZIPPZP.12052\_241715-POG\_1POG-9SN\_20260609T090400

**identfier**

<https://www.gov.pl/zagospodarowanieprzestrzenne/app/StrefaPlanistyczna/PL.ZIPPZP.12052/241715-POG/1POG-9SN/20260609T090400>

**przestrzen nazw**

PL.ZIPPZP.12052/241715-POG

**lokalny id**

1POG-9SN

**wersja id**

20260609T090400

**początek wersji obiektu**

2026-06-09T09:04

**nazwa**

strefa zieleni i rekreacji

**oznaczenie**

9SN

**symbol**

SN

**obowiązuje od**

2026-05-18

**obowiązuje do**

obecnie

**status**

w opracowaniu  
<https://inspire.ec.europa.eu/codelist/ProcessStepGeneralValue/elaboration>

**charakter ustalenia**

ogólnie wiążące  
<https://inspire.ec.europa.eu/codelist/RegulationNatureValue/generallyBinding>

**profil podstawowy**

teren zieleni urządzonej  
teren plaży  
teren wód  
teren komunikacji  
teren ogrodów działkowych  
teren infrastruktury technicznej

**profil dodatkowy**

teren usług sportu i rekreacji  
teren usług turystyki  
teren zieleni naturalnej  
teren lasu

**maksymalna nadziemna intensywnosc zabudowy**

0.2

**maksymalny udział powierzchni zabudowy**

20%

**maksymalna wysokosc zabudowy**

8.0 m

**minimalny udział powierzchni biologicznie czynnej** 60%

**geometria**



**plan** <https://www.gov.pl/zagospodarowanieprzestrzenne/app/AktPlanowaniaPrzestrzennego/PL.ZIPPZP.12052/241715-POG/1POG>

**strefa planistyczna** PL.ZIPPZP.12052\_241715-POG\_1POG-9SJ\_20260609T090400

**identyfier** <https://www.gov.pl/zagospodarowanieprzestrzenne/app/StrefaPlanistyczna/PL.ZIPPZP.12052/241715-POG/1POG-9SJ/20260609T090400>

**przestrzen nazw** PL.ZIPPZP.12052/241715-POG

**lokalny id** 1POG-9SJ

**wersja id** 20260609T090400

**początek wersji obiektu** 2026-06-09T09:04

**nazwa** strefa wielofunkcyjna z zabudową mieszkaniową jednorodzinną

**oznaczenie** 9SJ

**symbol** SJ

**obowiązuje od** 2026-05-18

**obowiązuje do** obecnie

**status** w opracowaniu  
<https://inspire.ec.europa.eu/codelist/ProcessStepGeneralValue/elaboration>

**charakter ustalenia** ogólnie wiążące  
<https://inspire.ec.europa.eu/codelist/RegulationNatureValue/generallyBinding>

**profil podstawowy** teren zabudowy mieszkaniowej jednorodzinnej  
teren usług  
teren komunikacji  
teren zieleni urządzonej  
teren ogrodów działkowych  
teren infrastruktury technicznej

**profil dodatkowy** teren zabudowy letniskowej lub rekreacji indywidualnej  
teren zieleni naturalnej  
teren lasu  
teren wód

**maksymalna nadziemna intensywnosc zabudowy** 0.6

**maksymalny udział powierzchni zabudowy** 40%

**maksymalna wysokosc zabudowy** 9.0 m

**minimalny udzial powierzchni biologicznie czynnej** 50%

**geometria**



**plan** <https://www.gov.pl/zagospodarowanieprzestrzenne/app/AktPlanowaniaPrzestrzennego/PL.ZIPPZP.12052/241715-POG/1POG>

**strefa planistyczna** PL.ZIPPZP.12052\_241715-POG\_1POG-9SW\_20260609T090400

**identfier** <https://www.gov.pl/zagospodarowanieprzestrzenne/app/StrefaPlanistyczna/PL.ZIPPZP.12052/241715-POG/1POG-9SW/20260609T090400>

**przestrzen nazw** PL.ZIPPZP.12052/241715-POG

**lokalny id** 1POG-9SW

**wersja id** 20260609T090400

**początek wersji obiektu** 2026-06-09T09:04

**nazwa** strefa wielofunkcyjna z zabudową mieszkaniową wielorodzinną

**oznaczenie** 9SW

**symbol** SW

**obowiązuje od** 2026-05-18

**obowiązuje do** obecnie

**status** w opracowaniu  
<https://inspire.ec.europa.eu/codelist/ProcessStepGeneralValue/elaboration>

**charakter ustalenia** ogólnie wiążące  
<https://inspire.ec.europa.eu/codelist/RegulationNatureValue/generallyBinding>

**profil podstawowy** teren zabudowy mieszkaniowej wielorodzinnej  
teren usług  
teren komunikacji  
teren zieleni urządzonej  
teren ogrodów działkowych  
teren infrastruktury technicznej

**profil dodatkowy** teren zabudowy mieszkaniowej jednorodzinnej  
teren zieleni naturalnej  
teren lasu  
teren wód

**maksymalna nadziemna intensywnosc zabudowy** 2

**maksymalny udzial powierzchni**

<b>zabudowy</b>	70%
<b>maksymalna wysokosc zabudowy</b>	12.0 m
<b>minimalny udzial powierzchni biologicznie czynnej</b>	5%
<b>geometria</b>	
<b>plan</b>	<a href="https://www.gov.pl/zagospodarowanieprzestrzenne/app/AktPlanowaniaPrzestrzennego/PL.ZIPPZP.12052/241715-POG/1POG">https://www.gov.pl/zagospodarowanieprzestrzenne/app/AktPlanowaniaPrzestrzennego/PL.ZIPPZP.12052/241715-POG/1POG</a>
<b>strefa planistyczna</b>	PL.ZIPPZP.12052_241715-POG_1POG-10SU_20260609T090400
<b>identfier</b>	<a href="https://www.gov.pl/zagospodarowanieprzestrzenne/app/StrefaPlanistyczna/PL.ZIPPZP.12052/241715-POG/1POG-10SU/20260609T090400">https://www.gov.pl/zagospodarowanieprzestrzenne/app/StrefaPlanistyczna/PL.ZIPPZP.12052/241715-POG/1POG-10SU/20260609T090400</a>
<b>przestrzen nazw</b>	PL.ZIPPZP.12052/241715-POG
<b>lokalny id</b>	1POG-10SU
<b>wersja id</b>	20260609T090400
<b>poczatek wersji obiektu</b>	2026-06-09T09:04
<b>nazwa</b>	strefa usługowa
<b>oznaczenie</b>	10SU
<b>symbol</b>	SU
<b>obowiazuje od</b>	2026-05-18
<b>obowiazuje do</b>	obecnie
<b>status</b>	w opracowaniu <a href="https://inspire.ec.europa.eu/codelist/ProcessStepGeneralValue/elaboration">https://inspire.ec.europa.eu/codelist/ProcessStepGeneralValue/elaboration</a>
<b>charakter ustalenia</b>	ogólnie wiążące <a href="https://inspire.ec.europa.eu/codelist/RegulationNatureValue/generallyBinding">https://inspire.ec.europa.eu/codelist/RegulationNatureValue/generallyBinding</a>
<b>profil podstawowy</b>	teren usług teren komunikacji teren zieleni urządzonej teren ogrodów działkowych teren infrastruktury technicznej
<b>profil dodatkowy</b>	teren zieleni naturalnej teren lasu teren wód
<b>maksymalna nadziemna intensywnosc zabudowy</b>	1
<b>maksymalny udzial powierzchni</b>	

<b>zabudowy</b>	80%
<b>maksymalna wysokosc zabudowy</b>	25.0 m
<b>minimalny udzial powierzchni biologicznie czynnej</b>	5%
<b>geometria</b>	
<b>plan</b>	<a href="https://www.gov.pl/zagospodarowanieprzestrzenne/app/AktPlanowaniaPrzestrzennego/PL.ZIPPZP.12052/241715-POG/1POG">https://www.gov.pl/zagospodarowanieprzestrzenne/app/AktPlanowaniaPrzestrzennego/PL.ZIPPZP.12052/241715-POG/1POG</a>
<b>strefa planistyczna</b>	PL.ZIPPZP.12052_241715-POG_1POG-10SK_20260609T090400
<b>identfier</b>	<a href="https://www.gov.pl/zagospodarowanieprzestrzenne/app/StrefaPlanistyczna/PL.ZIPPZP.12052/241715-POG/1POG-10SK/20260609T090400">https://www.gov.pl/zagospodarowanieprzestrzenne/app/StrefaPlanistyczna/PL.ZIPPZP.12052/241715-POG/1POG-10SK/20260609T090400</a>
<b>przestrzen nazw</b>	PL.ZIPPZP.12052/241715-POG
<b>lokalny id</b>	1POG-10SK
<b>wersja id</b>	20260609T090400
<b>poczatek wersji obiektu</b>	2026-06-09T09:04
<b>nazwa</b>	strefa komunikacyjna
<b>oznaczenie</b>	10SK
<b>symbol</b>	SK
<b>obowiazuje od</b>	2026-05-18
<b>obowiazuje do</b>	obecnie
<b>status</b>	w opracowaniu <a href="https://inspire.ec.europa.eu/codelist/ProcessStepGeneralValue/elaboration">https://inspire.ec.europa.eu/codelist/ProcessStepGeneralValue/elaboration</a>
<b>charakter ustalenia</b>	ogólnie wiążące <a href="https://inspire.ec.europa.eu/codelist/RegulationNatureValue/generallyBinding">https://inspire.ec.europa.eu/codelist/RegulationNatureValue/generallyBinding</a>
<b>profil podstawowy</b>	teren autostrady teren drogi ekspresowej teren drogi głównej ruchu przyspieszonego teren drogi głównej teren komunikacji kolejowej i szynowej teren komunikacji kolei linowej teren komunikacji wodnej teren komunikacji lotniczej teren obsługi komunikacji teren ogrodów działkowych teren infrastruktury technicznej
<b>profil dodatkowy</b>	teren drogi zbiorczej

teren zieleni urządzonej  
teren lasu  
teren zieleni naturalnej  
teren wód

**geometria**



**plan**

<https://www.gov.pl/zagospodarowanieprzestrzenne/app/AktPlanowaniaPrzestrzennego/PL.ZIPPZP.12052/241715-POG/1POG>

**strefa planistyczna**

PL.ZIPPZP.12052\_241715-POG\_1POG-10SW\_20260609T090400

**identyfier**

<https://www.gov.pl/zagospodarowanieprzestrzenne/app/StrefaPlanistyczna/PL.ZIPPZP.12052/241715-POG/1POG-10SW/20260609T090400>

**przestrzen nazw**

PL.ZIPPZP.12052/241715-POG

**lokalny id**

1POG-10SW

**wersja id**

20260609T090400

**poczatek wersji obiektu**

2026-06-09T09:04

**nazwa**

strefa wielofunkcyjna z zabudową mieszkaniową wielorodzinną

**oznaczenie**

10SW

**symbol**

SW

**obowiazuje od**

2026-05-18

**obowiazuje do**

obecnie

**status**

w opracowaniu  
<https://inspire.ec.europa.eu/codelist/ProcessStepGeneralValue/elaboration>

**charakter ustalenia**

ogólnie wiążące  
<https://inspire.ec.europa.eu/codelist/RegulationNatureValue/generallyBinding>

**profil podstawowy**

teren zabudowy mieszkaniowej wielorodzinnej  
teren usług  
teren komunikacji  
teren zieleni urządzonej  
teren ogrodów działkowych  
teren infrastruktury technicznej

**profil dodatkowy**

teren zabudowy mieszkaniowej jednorodzinnej  
teren zieleni naturalnej  
teren lasu  
teren wód

**maksymalna nadziemna intensywnosc zabudowy**

2

**maksymalny udział powierzchni zabudowy** 70%

**maksymalna wysokość zabudowy** 12.0 m

**minimalny udział powierzchni biologicznie czynnej** 5%

**geometria**



**plan** <https://www.gov.pl/zagospodarowanieprzestrzenne/app/AktPlanowaniaPrzestrzennego/PL.ZIPPZP.12052/241715-POG/1POG>

**strefa planistyczna** PL.ZIPPZP.12052\_241715-POG\_1POG-10SZ\_20260609T090400

**identyfikator** <https://www.gov.pl/zagospodarowanieprzestrzenne/app/StrefaPlanistyczna/PL.ZIPPZP.12052/241715-POG/1POG-10SZ/20260609T090400>

**przestrzeń nazw** PL.ZIPPZP.12052/241715-POG

**lokalny id** 1POG-10SZ

**wersja id** 20260609T090400

**początek wersji obiektu** 2026-06-09T09:04

**nazwa** strefa wielofunkcyjna z zabudową zagrodową

**oznaczenie** 10SZ

**symbol** SZ

**obowiązuje od** 2026-05-18

**obowiązuje do** obecnie

**status** w opracowaniu  
<https://inspire.ec.europa.eu/codelist/ProcessStepGeneralValue/elaboration>

**charakter ustalenia** ogólnie wiążące  
<https://inspire.ec.europa.eu/codelist/RegulationNatureValue/generallyBinding>

**profil podstawowy** teren zabudowy zagrodowej  
teren produkcji w gospodarstwach rolnych  
teren akwakultury i obsługi rybactwa  
teren komunikacji  
teren zieleni urządzonej  
teren ogrodów działkowych  
teren infrastruktury technicznej

**profil dodatkowy** teren zieleni naturalnej  
teren lasu  
teren wód

**maksymalna nadziemna**

<b>intensywnosc zabudowy</b>	0.6
<b>maksymalny udzial powierzchni zabudowy</b>	40%
<b>maksymalna wysokosc zabudowy</b>	9.0 m
<b>minimalny udzial powierzchni biologicznie czynnej</b>	50%

**geometria**



**plan**

<https://www.gov.pl/zagospodarowanieprzestrzenne/app/AktPlanowaniaPrzestrzennego/PL.ZIPPZP.12052/241715-POG/1POG>

**strefa planistyczna**

PL.ZIPPZP.12052\_241715-POG\_1POG-10SJ\_20260609T090400

**identfier**

<https://www.gov.pl/zagospodarowanieprzestrzenne/app/StrefaPlanistyczna/PL.ZIPPZP.12052/241715-POG/1POG-10SJ/20260609T090400>

**przestrzen nazw**

PL.ZIPPZP.12052/241715-POG

**lokalny id**

1POG-10SJ

**wersja id**

20260609T090400

**poczatek wersji obiektu**

2026-06-09T09:04

**nazwa**

strefa wielofunkcyjna z zabudową mieszkaniową jednorodzinną

**oznaczenie**

10SJ

**symbol**

SJ

**obowiazuje od**

2026-05-18

**obowiazuje do**

obecnie

**status**

w opracowaniu  
<https://inspire.ec.europa.eu/codelist/ProcessStepGeneralValue/elaboration>

**charakter ustalenia**

ogólnie wiążące  
<https://inspire.ec.europa.eu/codelist/RegulationNatureValue/generallyBinding>

**profil podstawowy**

teren zabudowy mieszkaniowej jednorodzinnej  
 teren usług  
 teren komunikacji  
 teren zieleni urządzonej  
 teren ogrodów działkowych  
 teren infrastruktury technicznej

**profil dodatkowy**

teren zabudowy letniskowej lub rekreacji indywidualnej  
 teren zieleni naturalnej  
 teren lasu  
 teren wód

<b>maksymalna nadziemna intensywnosc zabudowy</b>	0.6
<b>maksymalny udzial powierzchni zabudowy</b>	40%
<b>maksymalna wysokosc zabudowy</b>	9.0 m
<b>minimalny udzial powierzchni biologicznie czynnej</b>	50%

**geometria**



**plan** <https://www.gov.pl/zagospodarowanieprzestrzenne/app/AktPlanowaniaPrzestrzennego/PL.ZIPPZP.12052/241715-POG/1POG>

**strefa planistyczna** PL.ZIPPZP.12052\_241715-POG\_1POG-10SR\_20260609T090400

**identyfier** <https://www.gov.pl/zagospodarowanieprzestrzenne/app/StrefaPlanistyczna/PL.ZIPPZP.12052/241715-POG/1POG-10SR/20260609T090400>

**przestrzen nazw** PL.ZIPPZP.12052/241715-POG

**lokalny id** 1POG-10SR

**wersja id** 20260609T090400

**poczatek wersji obiektu** 2026-06-09T09:04

**nazwa** strefa produkcji rolniczej

**oznaczenie** 10SR

**symbol** SR

**obowiazuje od** 2026-05-18


**obowiazuje do** obecnie

**status** w opracowaniu  
<https://inspire.ec.europa.eu/codelist/ProcessStepGeneralValue/elaboration>

**charakter ustalenia** ogólnie wiążące  
<https://inspire.ec.europa.eu/codelist/RegulationNatureValue/generallyBinding>

**profil podstawowy** teren produkcji w gospodarstwach rolnych  
teren wielkotowarowej produkcji rolnej  
teren akwakultury i obsługi rybactwa  
teren komunikacji  
teren ogrodów działkowych  
teren infrastruktury technicznej

**profil dodatkowy** teren zieleni urządzonej  
teren zieleni naturalnej

	teren lasu teren wód
<b>maksymalna nadziemna intensywnosc zabudowy</b>	0.6
<b>maksymalny udzial powierzchni zabudowy</b>	40%
<b>maksymalna wysokosc zabudowy</b>	9.0 m
<b>minimalny udzial powierzchni biologicznie czynnej</b>	40%
<b>geometria</b>	
<b>plan</b>	<a href="https://www.gov.pl/zagospodarowanieprzestrzenne/app/AktPlanowaniaPrzestrzennego/PL.ZIPPZP.12052/241715-POG/1POG">https://www.gov.pl/zagospodarowanieprzestrzenne/app/AktPlanowaniaPrzestrzennego/PL.ZIPPZP.12052/241715-POG/1POG</a>
<b>strefa planistyczna</b>	PL.ZIPPZP.12052_241715-POG_1POG-10SO_20260609T090400
<b>identfier</b>	<a href="https://www.gov.pl/zagospodarowanieprzestrzenne/app/StrefaPlanistyczna/PL.ZIPPZP.12052/241715-POG/1POG-10SO/20260609T090400">https://www.gov.pl/zagospodarowanieprzestrzenne/app/StrefaPlanistyczna/PL.ZIPPZP.12052/241715-POG/1POG-10SO/20260609T090400</a>
<b>przestrzen nazw</b>	PL.ZIPPZP.12052/241715-POG
<b>lokalny id</b>	1POG-10SO
<b>wersja id</b>	20260609T090400
<b>poczatek wersji obiektu</b>	2026-06-09T09:04
<b>nazwa</b>	strefa otwarta
<b>oznaczenie</b>	10SO
<b>symbol</b>	SO
<b>obowiazuje od</b>	2026-05-18
<b>obowiazuje do</b>	obecnie
<b>status</b>	w opracowaniu <a href="https://inspire.ec.europa.eu/codelist/ProcessStepGeneralValue/elaboration">https://inspire.ec.europa.eu/codelist/ProcessStepGeneralValue/elaboration</a>
<b>charakter ustalenia</b>	ogólnie wiążące <a href="https://inspire.ec.europa.eu/codelist/RegulationNatureValue/generallyBinding">https://inspire.ec.europa.eu/codelist/RegulationNatureValue/generallyBinding</a>
<b>profil podstawowy</b>	teren rolnictwa z zakazem zabudowy teren lasu teren zieleni naturalnej teren wód teren komunikacji teren ogrodów działkowych teren infrastruktury technicznej

**profil dodatkowy** teren zieleni urządzonej

**geometria**



**plan** <https://www.gov.pl/zagospodarowanieprzestrzenne/app/AktPlanowaniaPrzestrzennego/PL.ZIPPZP.12052/241715-POG/1POG>

**strefa planistyczna** PL.ZIPPZP.12052\_241715-POG\_1POG-10SN\_20260609T090400

**identyfier** <https://www.gov.pl/zagospodarowanieprzestrzenne/app/StrefaPlanistyczna/PL.ZIPPZP.12052/241715-POG/1POG-10SN/20260609T090400>

**przestrzen nazw** PL.ZIPPZP.12052/241715-POG

**lokalny id** 1POG-10SN

**wersja id** 20260609T090400

**poczatek wersji obiektu** 2026-06-09T09:04

**nazwa** strefa zieleni i rekreacji

**oznaczenie** 10SN

**symbol** SN

**obowiazuje od** 2026-05-18

**obowiazuje do** obecnie

**status** w opracowaniu  
<https://inspire.ec.europa.eu/codelist/ProcessStepGeneralValue/elaboration>

**charakter ustalenia** ogólnie wiążące  
<https://inspire.ec.europa.eu/codelist/RegulationNatureValue/generallyBinding>

**profil podstawowy** teren zieleni urządzonej  
teren plaży  
teren wód  
teren komunikacji  
teren ogrodów działkowych  
teren infrastruktury technicznej

**profil dodatkowy** teren zieleni naturalnej  
teren lasu

**minimalny udział powierzchni biologicznie czynnej** 90%

**geometria**



**plan** <https://www.gov.pl/zagospodarowanieprzestrzenne/app/AktPlanowaniaPrzestrzennego/PL.ZIPPZP.12052/241715-POG/1POG>

**strefa planistyczna** PL.ZIPPZP.12052\_241715-POG\_1POG-10SP\_20260609T090400

**identyfier** <https://www.gov.pl/zagospodarowanieprzestrzenne/app/StrefaPlanistyczna/PL.ZIPPZP.12052/241715-POG/1POG-10SP/20260609T090400>

**przestrzen nazw** PL.ZIPPZP.12052/241715-POG

**lokalny id** 1POG-10SP

**wersja id** 20260609T090400

**poczatek wersji obiektu** 2026-06-09T09:04

**nazwa** strefa gospodarcza

**oznaczenie** 10SP

**symbol** SP

**obowiazuje od** 2026-05-18

**obowiazuje do** obecnie

**status** w opracowaniu  
<https://inspire.ec.europa.eu/codelist/ProcessStepGeneralValue/elaboration>

**charakter ustalenia** ogólnie wiążące  
<https://inspire.ec.europa.eu/codelist/RegulationNatureValue/generallyBinding>

**profil podstawowy** teren produkcji  
teren komunikacji  
teren zieleni urządzonej  
teren ogrodów działkowych  
teren infrastruktury technicznej

**profil dodatkowy** teren usług  
teren zieleni naturalnej  
teren lasu  
teren wód

**maksymalna nadziemna intensywnosc zabudowy** 2

**maksymalny udzial powierzchni zabudowy** 60%

**maksymalna wysokosc zabudowy** 16.0 m

**minimalny udzial powierzchni biologicznie czynnej** 30%

geometria



plan

<https://www.gov.pl/zagospodarowanieprzestrzenne/app/AktPlanowaniaPrzestrzennego/PL.ZIPPZP.12052/241715-POG/1POG>

strefa planistyczna

PL.ZIPPZP.12052\_241715-POG\_1POG-11SN\_20260609T090400

identyfier

<https://www.gov.pl/zagospodarowanieprzestrzenne/app/StrefaPlanistyczna/PL.ZIPPZP.12052/241715-POG/1POG-11SN/20260609T090400>

przestrzen nazw

PL.ZIPPZP.12052/241715-POG

lokalny id

1POG-11SN

wersja id

20260609T090400

początek wersji obiektu

2026-06-09T09:04

nazwa

strefa zieleni i rekreacji

oznaczenie

11SN

symbol

SN

obowiązuje od

2026-05-18

obowiązuje do

obecnie

status

w opracowaniu  
<https://inspire.ec.europa.eu/codelist/ProcessStepGeneralValue/elaboration>

charakter ustalenia

ogólnie wiążące  
<https://inspire.ec.europa.eu/codelist/RegulationNatureValue/generallyBinding>

profil podstawowy

teren zieleni urządzonej  
teren plaży  
teren wód  
teren komunikacji  
teren ogrodów działkowych  
teren infrastruktury technicznej

profil dodatkowy

teren usług kultury i rozrywki

minimalny udział powierzchni biologicznie czynnej

80%

geometria



**plan** <https://www.gov.pl/zagospodarowanieprzestrzenne/app/AktPlanowaniaPrzestrzennego/PL.ZIPPZP.12052/241715-POG/1POG>

**strefa planistyczna** PL.ZIPPZP.12052\_241715-POG\_1POG-11SZ\_20260609T090400

**identyfier** <https://www.gov.pl/zagospodarowanieprzestrzenne/app/StrefaPlanistyczna/PL.ZIPPZP.12052/241715-POG/1POG-11SZ/20260609T090400>

**przestrzen nazw** PL.ZIPPZP.12052/241715-POG

**lokalny id** 1POG-11SZ

**wersja id** 20260609T090400

**początek wersji obiektu** 2026-06-09T09:04

**nazwa** strefa wielofunkcyjna z zabudową zagrodową

**oznaczenie** 11SZ

**symbol** SZ

**obowiązuje od** 2026-05-18

**obowiązuje do** obecnie

**status** w opracowaniu  
<https://inspire.ec.europa.eu/codelist/ProcessStepGeneralValue/elaboration>

**charakter ustalenia** ogólnie wiążące  
<https://inspire.ec.europa.eu/codelist/RegulationNatureValue/generallyBinding>

**profil podstawowy** teren zabudowy zagrodowej  
teren produkcji w gospodarstwach rolnych  
teren akwakultury i obsługi rybactwa  
teren komunikacji  
teren zieleni urządzonej  
teren ogrodów działkowych  
teren infrastruktury technicznej

**profil dodatkowy** teren zieleni naturalnej  
teren lasu  
teren wód

**maksymalna nadziemna intensywność zabudowy** 0.6

**maksymalny udział powierzchni zabudowy** 40%

**maksymalna wysokość zabudowy** 9.0 m

**minimalny udział powierzchni**

<b>biologicznie czynnej</b>	50%
<b>geometria</b>	
<b>plan</b>	<a href="https://www.gov.pl/zagospodarowanieprzestrzenne/app/AktPlanowaniaPrzestrzennego/PL.ZIPPZP.12052/241715-POG/1POG">https://www.gov.pl/zagospodarowanieprzestrzenne/app/AktPlanowaniaPrzestrzennego/PL.ZIPPZP.12052/241715-POG/1POG</a>
<b>strefa planistyczna</b>	PL.ZIPPZP.12052_241715-POG_1POG-11SJ_20260609T090400
<b>identfier</b>	<a href="https://www.gov.pl/zagospodarowanieprzestrzenne/app/StrefaPlanistyczna/PL.ZIPPZP.12052/241715-POG/1POG-11SJ/20260609T090400">https://www.gov.pl/zagospodarowanieprzestrzenne/app/StrefaPlanistyczna/PL.ZIPPZP.12052/241715-POG/1POG-11SJ/20260609T090400</a>
<b>przestrzen nazw</b>	PL.ZIPPZP.12052/241715-POG
<b>lokalny id</b>	1POG-11SJ
<b>wersja id</b>	20260609T090400
<b>początek wersji obiektu</b>	2026-06-09T09:04
<b>nazwa</b>	strefa wielofunkcyjna z zabudową mieszkaniową jednorodzinną
<b>oznaczenie</b>	11SJ
<b>symbol</b>	SJ
<b>obowiązuje od</b>	2026-05-18
<b>obowiązuje do</b>	obecnie
<b>status</b>	w opracowaniu <a href="https://inspire.ec.europa.eu/codelist/ProcessStepGeneralValue/elaboration">https://inspire.ec.europa.eu/codelist/ProcessStepGeneralValue/elaboration</a>
<b>charakter ustalenia</b>	ogólnie wiążące <a href="https://inspire.ec.europa.eu/codelist/RegulationNatureValue/generallyBinding">https://inspire.ec.europa.eu/codelist/RegulationNatureValue/generallyBinding</a>
<b>profil podstawowy</b>	teren zabudowy mieszkaniowej jednorodzinnej teren usług teren komunikacji teren zieleni urządzonej teren ogrodów działkowych teren infrastruktury technicznej
<b>profil dodatkowy</b>	teren zabudowy letniskowej lub rekreacji indywidualnej teren zieleni naturalnej teren lasu teren wód
<b>maksymalna nadziemna intensywnosc zabudowy</b>	0.6
<b>maksymalny udział powierzchni zabudowy</b>	40%
<b>maksymalna wysokosc zabudowy</b>	9.0 m

**minimalny udział powierzchni biologicznie czynnej** 50%

**geometria**



**plan** <https://www.gov.pl/zagospodarowanieprzestrzenne/app/AktPlanowaniaPrzestrzennego/PL.ZIPPZP.12052/241715-POG/1POG>

**strefa planistyczna** PL.ZIPPZP.12052\_241715-POG\_1POG-11SP\_20260609T090400

**identyfier** <https://www.gov.pl/zagospodarowanieprzestrzenne/app/StrefaPlanistyczna/PL.ZIPPZP.12052/241715-POG/1POG-11SP/20260609T090400>

**przestrzen nazw** PL.ZIPPZP.12052/241715-POG

**lokalny id** 1POG-11SP

**wersja id** 20260609T090400

**początek wersji obiektu** 2026-06-09T09:04

**nazwa** strefa gospodarcza

**oznaczenie** 11SP

**symbol** SP

**obowiązuje od** 2026-05-18

**obowiązuje do** obecnie

**status** w opracowaniu  
<https://inspire.ec.europa.eu/codelist/ProcessStepGeneralValue/elaboration>

**charakter ustalenia** ogólnie wiążące  
<https://inspire.ec.europa.eu/codelist/RegulationNatureValue/generallyBinding>

**profil podstawowy** teren produkcji  
teren komunikacji  
teren zieleni urządzonej  
teren ogrodów działkowych  
teren infrastruktury technicznej

**profil dodatkowy** teren usług  
teren zieleni naturalnej  
teren lasu  
teren wód

**maksymalna nadziemna intensywność zabudowy** 2

**maksymalny udział powierzchni zabudowy** 75%

**maksymalna wysokość zabudowy** 16.0 m

**minimalny udział powierzchni biologicznie czynnej** 5%

**geometria**



**plan** <https://www.gov.pl/zagospodarowanieprzestrzenne/app/AktPlanowaniaPrzestrzennego/PL.ZIPPZP.12052/241715-POG/1POG>

**strefa planistyczna** PL.ZIPPZP.12052\_241715-POG\_1POG-11SK\_20260609T090400

**identyfikator** <https://www.gov.pl/zagospodarowanieprzestrzenne/app/StrefaPlanistyczna/PL.ZIPPZP.12052/241715-POG/1POG-11SK/20260609T090400>

**przestrzeń nazw** PL.ZIPPZP.12052/241715-POG

**lokalny id** 1POG-11SK

**wersja id** 20260609T090400

**początek wersji obiektu** 2026-06-09T09:04

**nazwa** strefa komunikacyjna

**oznaczenie** 11SK

**symbol** SK

**obowiązuje od** 2026-05-18

**obowiązuje do** obecnie

**status** w opracowaniu  
<https://inspire.ec.europa.eu/codelist/ProcessStepGeneralValue/elaboration>

**charakter ustalenia** ogólnie wiążące  
<https://inspire.ec.europa.eu/codelist/RegulationNatureValue/generallyBinding>

**profil podstawowy** teren autostrady  
teren drogi ekspresowej  
teren drogi głównej ruchu przyspieszonego  
teren drogi głównej  
teren komunikacji kolejowej i szynowej  
teren komunikacji kolei linowej  
teren komunikacji wodnej  
teren komunikacji lotniczej  
teren obsługi komunikacji  
teren ogrodów działkowych  
teren infrastruktury technicznej

**profil dodatkowy** teren zieleni urządzonej  
teren lasu

teren zieleni naturalnej  
teren wód

geometria



plan

<https://www.gov.pl/zagospodarowanieprzestrzenne/app/AktPlanowaniaPrzestrzennego/PL.ZIPPZP.12052/241715-POG/1POG>

strefa planistyczna

PL.ZIPPZP.12052\_241715-POG\_1POG-11SW\_20260609T090400

identyfier

<https://www.gov.pl/zagospodarowanieprzestrzenne/app/StrefaPlanistyczna/PL.ZIPPZP.12052/241715-POG/1POG-11SW/20260609T090400>

przestrzen nazw

PL.ZIPPZP.12052/241715-POG

lokalny id

1POG-11SW

wersja id

20260609T090400

początek wersji obiektu

2026-06-09T09:04

nazwa

strefa wielofunkcyjna z zabudową mieszkaniową wielorodzinną

oznaczenie

11SW

symbol

SW

obowiązuje od

2026-05-18

obowiązuje do

obecnie

status

w opracowaniu  
<https://inspire.ec.europa.eu/codelist/ProcessStepGeneralValue/elaboration>

charakter ustalenia

ogólnie wiążące  
<https://inspire.ec.europa.eu/codelist/RegulationNatureValue/generallyBinding>

profil podstawowy

teren zabudowy mieszkaniowej wielorodzinnej  
teren usług  
teren komunikacji  
teren zieleni urządzonej  
teren ogrodów działkowych  
teren infrastruktury technicznej

profil dodatkowy

teren zabudowy mieszkaniowej jednorodzinnej  
teren zieleni naturalnej  
teren lasu  
teren wód

maksymalna nadziemna intensywność zabudowy

2

maksymalny udział powierzchni zabudowy

70%

**maksymalna wysokosc zabudowy** 12.0 m

**minimalny udzial powierzchni biologicznie czynnej** 5%

**geometria**



**plan** <https://www.gov.pl/zagospodarowanieprzestrzenne/app/AktPlanowaniaPrzestrzennego/PL.ZIPPZP.12052/241715-POG/1POG>

**strefa planistyczna** PL.ZIPPZP.12052\_241715-POG\_1POG-11SO\_20260609T090400

**identfier** <https://www.gov.pl/zagospodarowanieprzestrzenne/app/StrefaPlanistyczna/PL.ZIPPZP.12052/241715-POG/1POG-11SO/20260609T090400>

**przestrzen nazw** PL.ZIPPZP.12052/241715-POG

**lokalny id** 1POG-11SO

**wersja id** 20260609T090400

**początek wersji obiektu** 2026-06-09T09:04

**nazwa** strefa otwarta

**oznaczenie** 11SO

**symbol** SO

**obowiązuje od** 2026-05-18

**obowiązuje do** obecnie

**status** w opracowaniu  
<https://inspire.ec.europa.eu/codelist/ProcessStepGeneralValue/elaboration>

**charakter ustalenia** ogólnie wiążące  
<https://inspire.ec.europa.eu/codelist/RegulationNatureValue/generallyBinding>

**profil podstawowy** teren rolnictwa z zakazem zabudowy  
teren lasu  
teren zieleni naturalnej  
teren wód  
teren komunikacji  
teren ogrodów działkowych  
teren infrastruktury technicznej

**profil dodatkowy** teren zieleni urządzonej

**geometria**



**plan**

<https://www.gov.pl/zagospodarowanieprzestrzenne/app/AktPlanowaniaPrzestrzennego/PL.ZIPPZP.12052/241715-POG/1POG>

**strefa planistyczna**

PL.ZIPPZP.12052\_241715-POG\_1POG-11SU\_20260609T090400

**identyfier**

<https://www.gov.pl/zagospodarowanieprzestrzenne/app/StrefaPlanistyczna/PL.ZIPPZP.12052/241715-POG/1POG-11SU/20260609T090400>

**przestrzen nazw**

PL.ZIPPZP.12052/241715-POG

**lokalny id**

1POG-11SU

**wersja id**

20260609T090400

**poczatek wersji obiektu**

2026-06-09T09:04

**nazwa**

strefa usługowa

**oznaczenie**

11SU

**symbol**

SU

**obowiazuje od**

2026-05-18

**obowiazuje do**

obecnie

**status**

w opracowaniu  
<https://inspire.ec.europa.eu/codelist/ProcessStepGeneralValue/elaboration>

**charakter ustalenia**

ogólnie wiążące  
<https://inspire.ec.europa.eu/codelist/RegulationNatureValue/generallyBinding>

**profil podstawowy**

teren usług  
teren komunikacji  
teren zieleni urządzonej  
teren ogrodów działkowych  
teren infrastruktury technicznej

**profil dodatkowy**

teren składów i magazynów  
teren zieleni naturalnej  
teren lasu  
teren wód

**maksymalna nadziemna intensywnosc zabudowy**

1

**maksymalny udzial powierzchni zabudowy**

80%

**maksymalna wysokosc zabudowy**

16.0 m

**minimalny udzial powierzchni biologicznie czynnej**

5%

geometria



plan

<https://www.gov.pl/zagospodarowanieprzestrzenne/app/AktPlanowaniaPrzestrzennego/PL.ZIPPZP.12052/241715-POG/1POG>

strefa planistyczna

PL.ZIPPZP.12052\_241715-POG\_1POG-11SR\_20260609T090400

identyfier

<https://www.gov.pl/zagospodarowanieprzestrzenne/app/StrefaPlanistyczna/PL.ZIPPZP.12052/241715-POG/1POG-11SR/20260609T090400>

przestrzen nazw

PL.ZIPPZP.12052/241715-POG

lokalny id

1POG-11SR

wersja id

20260609T090400

początek wersji obiektu

2026-06-09T09:04

nazwa

strefa produkcji rolniczej

oznaczenie

11SR

symbol

SR

obowiązuje od

2026-05-18

obowiązuje do

obecnie

status

w opracowaniu  
<https://inspire.ec.europa.eu/codelist/ProcessStepGeneralValue/elaboration>

charakter ustalenia

ogólnie wiążące  
<https://inspire.ec.europa.eu/codelist/RegulationNatureValue/generallyBinding>

profil podstawowy

teren produkcji w gospodarstwach rolnych  
teren wielkotwarowej produkcji rolnej  
teren akwakultury i obsługi rybactwa  
teren komunikacji  
teren ogrodów działkowych  
teren infrastruktury technicznej

profil dodatkowy

teren zieleni urządzonej  
teren zieleni naturalnej  
teren lasu  
teren wód

maksymalna nadziemna intensywność zabudowy

0.6

maksymalny udział powierzchni zabudowy

40%

maksymalna wysokość zabudowy

9.0 m

**minimalny udział powierzchni biologicznie czynnej** 40%

**geometria**



**plan**

<https://www.gov.pl/zagospodarowanieprzestrzenne/app/AktPlanowaniaPrzestrzennego/PL.ZIPPZP.12052/241715-POG/1POG>

**strefa planistyczna**

PL.ZIPPZP.12052\_241715-POG\_1POG-12SK\_20260609T090400

**identyfier**

<https://www.gov.pl/zagospodarowanieprzestrzenne/app/StrefaPlanistyczna/PL.ZIPPZP.12052/241715-POG/1POG-12SK/20260609T090400>

**przestrzen nazw**

PL.ZIPPZP.12052/241715-POG

**lokalny id**

1POG-12SK

**wersja id**

20260609T090400

**początek wersji obiektu**

2026-06-09T09:04

**nazwa**

strefa komunikacyjna

**oznaczenie**

12SK

**symbol**

SK

**obowiązuje od**

2026-05-18

**obowiązuje do**

obecnie

**status**

w opracowaniu  
<https://inspire.ec.europa.eu/codelist/ProcessStepGeneralValue/elaboration>

**charakter ustalenia**

ogólnie wiążące  
<https://inspire.ec.europa.eu/codelist/RegulationNatureValue/generallyBinding>

**profil podstawowy**

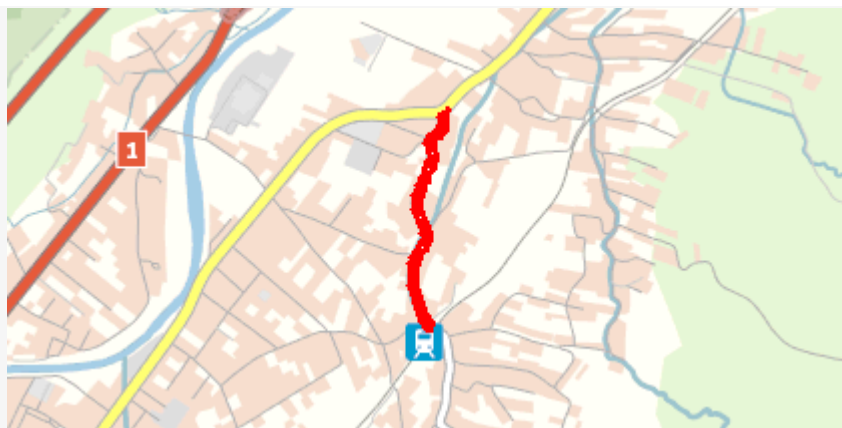
teren autostrady  
teren drogi ekspresowej  
teren drogi głównej ruchu przyspieszonego  
teren drogi głównej  
teren komunikacji kolejowej i szynowej  
teren komunikacji kolei linowej  
teren komunikacji wodnej  
teren komunikacji lotniczej  
teren obsługi komunikacji  
teren ogrodów działkowych  
teren infrastruktury technicznej

**profil dodatkowy**

teren drogi zbiorczej  
teren zieleni urządzonej  
teren lasu

teren zieleni naturalnej  
teren wód

geometria



plan

<https://www.gov.pl/zagospodarowanieprzestrzenne/app/AktPlanowaniaPrzestrzennego/PL.ZIPPZP.12052/241715-POG/1POG>

strefa planistyczna

PL.ZIPPZP.12052\_241715-POG\_1POG-12SW\_20260609T090400

identyfier

<https://www.gov.pl/zagospodarowanieprzestrzenne/app/StrefaPlanistyczna/PL.ZIPPZP.12052/241715-POG/1POG-12SW/20260609T090400>

przestrzen nazw

PL.ZIPPZP.12052/241715-POG

lokalny id

1POG-12SW

wersja id

20260609T090400

początek wersji obiektu

2026-06-09T09:04

nazwa

strefa wielofunkcyjna z zabudową mieszkaniową wielorodzinną

oznaczenie

12SW

symbol

SW

obowiązuje od

2026-05-18

obowiązuje do

obecnie

status

w opracowaniu  
<https://inspire.ec.europa.eu/codelist/ProcessStepGeneralValue/elaboration>

charakter ustalenia

ogólnie wiążące  
<https://inspire.ec.europa.eu/codelist/RegulationNatureValue/generallyBinding>

profil podstawowy

teren zabudowy mieszkaniowej wielorodzinnej  
teren usług  
teren komunikacji  
teren zieleni urządzonej  
teren ogrodów działkowych  
teren infrastruktury technicznej

profil dodatkowy

teren zabudowy mieszkaniowej jednorodzinnej  
teren zieleni naturalnej  
teren lasu  
teren wód

maksymalna nadziemna intensywnosc zabudowy

2

maksymalny udział powierzchni zabudowy

70%

**maksymalna wysokosc zabudowy** 16.0 m

**minimalny udzial powierzchni biologicznie czynnej** 5%

**geometria**



**plan** <https://www.gov.pl/zagospodarowanieprzestrzenne/app/AktPlanowaniaPrzestrzennego/PL.ZIPPZP.12052/241715-POG/1POG>

**strefa planistyczna** PL.ZIPPZP.12052\_241715-POG\_1POG-12SN\_20260609T090400

**identfier** <https://www.gov.pl/zagospodarowanieprzestrzenne/app/StrefaPlanistyczna/PL.ZIPPZP.12052/241715-POG/1POG-12SN/20260609T090400>

**przestrzen nazw** PL.ZIPPZP.12052/241715-POG

**lokalny id** 1POG-12SN

**wersja id** 20260609T090400

**początek wersji obiektu** 2026-06-09T09:04

**nazwa** strefa zieleni i rekreacji

**oznaczenie** 12SN

**symbol** SN

**obowiązuje od** 2026-05-18

**obowiązuje do** obecnie

**status** w opracowaniu  
<https://inspire.ec.europa.eu/codelist/ProcessStepGeneralValue/elaboration>

**charakter ustalenia** ogólnie wiążące  
<https://inspire.ec.europa.eu/codelist/RegulationNatureValue/generallyBinding>

**profil podstawowy** teren zieleni urządzonej  
teren plaży  
teren wód  
teren komunikacji  
teren ogrodów działkowych  
teren infrastruktury technicznej

**profil dodatkowy** teren usług sportu i rekreacji

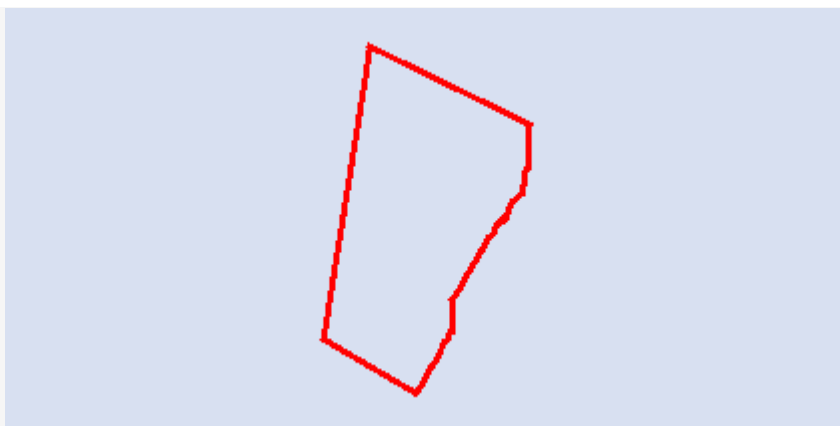
**maksymalna nadziemna intensywnosc zabudowy** 0.2

**maksymalny udzial powierzchni zabudowy** 10%

**maksymalna wysokosc zabudowy** 10.0 m

**minimalny udział powierzchni biologicznie czynnej** 80%

**geometria**  
Nie można pobrać podglądu podkładu mapowego. Usługa WMTS jest teraz niedostępna.



**plan** <https://www.gov.pl/zagospodarowanieprzestrzenne/app/AktPlanowaniaPrzestrzennego/PL.ZIPPZP.12052/241715-POG/1POG>

**strefa planistyczna** PL.ZIPPZP.12052\_241715-POG\_1POG-12SZ\_20260609T090400

**identyfier** <https://www.gov.pl/zagospodarowanieprzestrzenne/app/StrefaPlanistyczna/PL.ZIPPZP.12052/241715-POG/1POG-12SZ/20260609T090400>

**przestrzen nazw** PL.ZIPPZP.12052/241715-POG

**lokalny id** 1POG-12SZ

**wersja id** 20260609T090400

**początek wersji obiektu** 2026-06-09T09:04

**nazwa** strefa wielofunkcyjna z zabudową zagrodową

**oznaczenie** 12SZ

**symbol** SZ

**obowiązuje od** 2026-05-18

**obowiązuje do** obecnie

**status** w opracowaniu  
<https://inspire.ec.europa.eu/codelist/ProcessStepGeneralValue/elaboration>

**charakter ustalenia** ogólnie wiążące  
<https://inspire.ec.europa.eu/codelist/RegulationNatureValue/generallyBinding>

**profil podstawowy** teren zabudowy zagrodowej  
teren produkcji w gospodarstwach rolnych  
teren akwakultury i obsługi rybactwa  
teren komunikacji  
teren zieleni urządzonej  
teren ogrodów działkowych  
teren infrastruktury technicznej

**profil dodatkowy** teren zieleni naturalnej  
teren lasu  
teren wód

**maksymalna nadziemna intensywność zabudowy** 0.6

**maksymalny udział powierzchni zabudowy** 40%

**maksymalna wysokość zabudowy** 9.0 m

**minimalny udział powierzchni biologicznie czynnej** 50%

**geometria**



**plan** <https://www.gov.pl/zagospodarowanieprzestrzenne/app/AktPlanowaniaPrzestrzennego/PL.ZIPPZP.12052/241715-POG/1POG>

**strefa planistyczna** PL.ZIPPZP.12052\_241715-POG\_1POG-12SJ\_20260609T090400

**identyfikator** <https://www.gov.pl/zagospodarowanieprzestrzenne/app/StrefaPlanistyczna/PL.ZIPPZP.12052/241715-POG/1POG-12SJ/20260609T090400>

**przestrzeń nazw** PL.ZIPPZP.12052/241715-POG

**lokalny id** 1POG-12SJ

**wersja id** 20260609T090400

**początek wersji obiektu** 2026-06-09T09:04

**nazwa** strefa wielofunkcyjna z zabudową mieszkaniową jednorodzinną

**oznaczenie** 12SJ

**symbol** SJ

**obowiązuje od** 2026-05-18

**obowiązuje do** obecnie

**status** w opracowaniu  
<https://inspire.ec.europa.eu/codelist/ProcessStepGeneralValue/elaboration>

**charakter ustalenia** ogólnie wiążące  
<https://inspire.ec.europa.eu/codelist/RegulationNatureValue/generallyBinding>

**profil podstawowy** teren zabudowy mieszkaniowej jednorodzinnej  
teren usług  
teren komunikacji  
teren zieleni urządzonej  
teren ogrodów działkowych  
teren infrastruktury technicznej

**profil dodatkowy** teren zabudowy letniskowej lub rekreacji indywidualnej  
teren zieleni naturalnej  
teren lasu  
teren wód

**maksymalna nadziemna intensywność zabudowy** 0.6

**maksymalny udział powierzchni**

<b>zabudowy</b>	40%
<b>maksymalna wysokość zabudowy</b>	9.0 m
<b>minimalny udział powierzchni biologicznie czynnej</b>	50%
<b>geometria</b>	
<b>plan</b>	<a href="https://www.gov.pl/zagospodarowanieprzestrzenne/app/AktPlanowaniaPrzestrzennego/PL.ZIPPZP.12052/241715-POG/1POG">https://www.gov.pl/zagospodarowanieprzestrzenne/app/AktPlanowaniaPrzestrzennego/PL.ZIPPZP.12052/241715-POG/1POG</a>

<b>strefa planistyczna</b>	PL.ZIPPZP.12052_241715-POG_1POG-12SO_20260609T090400
<b>identyfikator</b>	<a href="https://www.gov.pl/zagospodarowanieprzestrzenne/app/StrefaPlanistyczna/PL.ZIPPZP.12052/241715-POG/1POG-12SO/20260609T090400">https://www.gov.pl/zagospodarowanieprzestrzenne/app/StrefaPlanistyczna/PL.ZIPPZP.12052/241715-POG/1POG-12SO/20260609T090400</a>
<b>przestrzeń nazw</b>	PL.ZIPPZP.12052/241715-POG
<b>lokalny id</b>	1POG-12SO
<b>wersja id</b>	20260609T090400
<b>początek wersji obiektu</b>	2026-06-09T09:04
<b>nazwa</b>	strefa otwarta
<b>oznaczenie</b>	12SO
<b>symbol</b>	SO
<b>obowiązuje od</b>	2026-05-18
<b>obowiązuje do</b>	obecnie
<b>status</b>	w opracowaniu <a href="https://inspire.ec.europa.eu/codelist/ProcessStepGeneralValue/elaboration">https://inspire.ec.europa.eu/codelist/ProcessStepGeneralValue/elaboration</a>
<b>charakter ustalenia</b>	ogólnie wiążące <a href="https://inspire.ec.europa.eu/codelist/RegulationNatureValue/generallyBinding">https://inspire.ec.europa.eu/codelist/RegulationNatureValue/generallyBinding</a>
<b>profil podstawowy</b>	teren rolnictwa z zakazem zabudowy teren lasu teren zieleni naturalnej teren wód teren komunikacji teren ogrodów działkowych teren infrastruktury technicznej
<b>profil dodatkowy</b>	teren zieleni urządzonej
<b>geometria</b>	



**plan**

<https://www.gov.pl/zagospodarowanieprzestrzenne/app/AktPlanowaniaPrzestrzennego/PL.ZIPPZP.12052/241715-POG/1POG>

**strefa planistyczna**

PL.ZIPPZP.12052\_241715-POG\_1POG-12SR\_20260609T090400

**identyfier**

<https://www.gov.pl/zagospodarowanieprzestrzenne/app/StrefaPlanistyczna/PL.ZIPPZP.12052/241715-POG/1POG-12SR/20260609T090400>

**przestrzen nazw**

PL.ZIPPZP.12052/241715-POG

**lokalny id**

1POG-12SR

**wersja id**

20260609T090400

**poczatek wersji obiektu**

2026-06-09T09:04

**nazwa**

strefa produkcji rolniczej

**oznaczenie**

12SR

**symbol**

SR

**obowiazuje od**

2026-05-18

**obowiazuje do**

obecnie

**status**

w opracowaniu  
<https://inspire.ec.europa.eu/codelist/ProcessStepGeneralValue/elaboration>

**charakter ustalenia**

ogólnie wiążące  
<https://inspire.ec.europa.eu/codelist/RegulationNatureValue/generallyBinding>

**profil podstawowy**

teren produkcji w gospodarstwach rolnych  
teren wielkotowarowej produkcji rolnej  
teren akwakultury i obsługi rybactwa  
teren komunikacji  
teren ogrodów działkowych  
teren infrastruktury technicznej

**profil dodatkowy**

teren zieleni urządzonej  
teren zieleni naturalnej  
teren lasu  
teren wód

**maksymalna nadziemna intensywnosc zabudowy**

0.6

**maksymalny udzial powierzchni zabudowy**

40%

**maksymalna wysokosc zabudowy**

9.0 m

**minimalny udzial powierzchni**

**biologicznie czynnej** 40%

**geometria**



**plan**

<https://www.gov.pl/zagospodarowanieprzestrzenne/app/AktPlanowaniaPrzestrzennego/PL.ZIPPZP.12052/241715-POG/1POG>

**strefa planistyczna**

PL.ZIPPZP.12052\_241715-POG\_1POG-12SP\_20260609T090400

**identyfier**

<https://www.gov.pl/zagospodarowanieprzestrzenne/app/StrefaPlanistyczna/PL.ZIPPZP.12052/241715-POG/1POG-12SP/20260609T090400>

**przestrzen nazw**

PL.ZIPPZP.12052/241715-POG

**lokalny id**

1POG-12SP

**wersja id**

20260609T090400

**początek wersji obiektu**

2026-06-09T09:04

**nazwa**

strefa gospodarcza

**oznaczenie**

12SP

**symbol**

SP

**obowiązuje od**

2026-05-18

**obowiązuje do**

obecnie

**status**

w opracowaniu  
<https://inspire.ec.europa.eu/codelist/ProcessStepGeneralValue/elaboration>

**charakter ustalenia**

ogólnie wiążące  
<https://inspire.ec.europa.eu/codelist/RegulationNatureValue/generallyBinding>

**profil podstawowy**

teren produkcji  
teren komunikacji  
teren zieleni urządzonej  
teren ogrodów działkowych  
teren infrastruktury technicznej

**profil dodatkowy**

teren usług  
teren zieleni naturalnej  
teren lasu  
teren wód

**maksymalna nadziemna intensywność zabudowy**

2

**maksymalny udział powierzchni zabudowy**

60%

**maksymalna wysokość zabudowy**

16.0 m

**minimalny udział powierzchni biologicznie czynnej** 30%

**geometria**



**plan** <https://www.gov.pl/zagospodarowanieprzestrzenne/app/AktPlanowaniaPrzestrzennego/PL.ZIPPZP.12052/241715-POG/1POG>

**strefa planistyczna** PL.ZIPPZP.12052\_241715-POG\_1POG-12SU\_20260609T090400

**identyfier** <https://www.gov.pl/zagospodarowanieprzestrzenne/app/StrefaPlanistyczna/PL.ZIPPZP.12052/241715-POG/1POG-12SU/20260609T090400>

**przestrzen nazw** PL.ZIPPZP.12052/241715-POG

**lokalny id** 1POG-12SU

**wersja id** 20260609T090400

**początek wersji obiektu** 2026-06-09T09:04

**nazwa** strefa usługowa

**oznaczenie** 12SU

**symbol** SU

**obowiązuje od** 2026-05-18

**obowiązuje do** obecnie

**status** w opracowaniu  
<https://inspire.ec.europa.eu/codelist/ProcessStepGeneralValue/elaboration>

**charakter ustalenia** ogólnie wiążące  
<https://inspire.ec.europa.eu/codelist/RegulationNatureValue/generallyBinding>

**profil podstawowy** teren usług  
teren komunikacji  
teren zieleni urządzonej  
teren ogrodów działkowych  
teren infrastruktury technicznej

**profil dodatkowy** teren zieleni naturalnej  
teren lasu  
teren wód

**maksymalna nadziemna intensywność zabudowy** 1

**maksymalny udział powierzchni zabudowy** 60%

**maksymalna wysokość zabudowy** 16.0 m

**minimalny udział powierzchni biologicznie czynnej** 30%

**geometria**



**plan** <https://www.gov.pl/zagospodarowanieprzestrzenne/app/AktPlanowaniaPrzestrzennego/PL.ZIPPZP.12052/241715-POG/1POG>

**strefa planistyczna** PL.ZIPPZP.12052\_241715-POG\_1POG-13SW\_20260609T090400

**identyfier** <https://www.gov.pl/zagospodarowanieprzestrzenne/app/StrefaPlanistyczna/PL.ZIPPZP.12052/241715-POG/1POG-13SW/20260609T090400>

**przestrzen nazw** PL.ZIPPZP.12052/241715-POG

**lokalny id** 1POG-13SW

**wersja id** 20260609T090400

**początek wersji obiektu** 2026-06-09T09:04

**nazwa** strefa wielofunkcyjna z zabudową mieszkaniową wielorodzinną

**oznaczenie** 13SW

**symbol** SW

**obowiązuje od** 2026-05-18

**obowiązuje do** obecnie

**status** w opracowaniu  
<https://inspire.ec.europa.eu/codelist/ProcessStepGeneralValue/elaboration>

**charakter ustalenia** ogólnie wiążące  
<https://inspire.ec.europa.eu/codelist/RegulationNatureValue/generallyBinding>

**profil podstawowy** teren zabudowy mieszkaniowej wielorodzinnej  
teren usług  
teren komunikacji  
teren zieleni urządzonej  
teren ogrodów działkowych  
teren infrastruktury technicznej

**profil dodatkowy** teren zabudowy mieszkaniowej jednorodzinnej  
teren zieleni naturalnej  
teren lasu  
teren wód

**maksymalna nadziemna intensywność zabudowy** 2

**maksymalny udział powierzchni zabudowy** 70%

**maksymalna wysokosc zabudowy** 12.0 m

**minimalny udzial powierzchni biologicznie czynnej** 5%

**geometria**



**plan** <https://www.gov.pl/zagospodarowanieprzestrzenne/app/AktPlanowaniaPrzestrzennego/PL.ZIPPZP.12052/241715-POG/1POG>

**strefa planistyczna** PL.ZIPPZP.12052\_241715-POG\_1POG-13SK\_20260609T090400

**identfier** <https://www.gov.pl/zagospodarowanieprzestrzenne/app/StrefaPlanistyczna/PL.ZIPPZP.12052/241715-POG/1POG-13SK/20260609T090400>

**przestrzen nazw** PL.ZIPPZP.12052/241715-POG

**lokalny id** 1POG-13SK

**wersja id** 20260609T090400

**początek wersji obiektu** 2026-06-09T09:04

**nazwa** strefa komunikacyjna

**oznaczenie** 13SK

**symbol** SK

**obowiązuje od** 2026-05-18

**obowiązuje do** obecnie

**status** w opracowaniu  
<https://inspire.ec.europa.eu/codelist/ProcessStepGeneralValue/elaboration>

**charakter ustalenia** ogólnie wiążące  
<https://inspire.ec.europa.eu/codelist/RegulationNatureValue/generallyBinding>

**profil podstawowy**  
teren autostrady  
teren drogi ekspresowej  
teren drogi głównej ruchu przyspieszonego  
teren drogi głównej  
teren komunikacji kolejowej i szynowej  
teren komunikacji kolei linowej  
teren komunikacji wodnej  
teren komunikacji lotniczej  
teren obsługi komunikacji  
teren ogrodów działkowych  
teren infrastruktury technicznej

**profil dodatkowy**  
teren drogi zbiorczej  
teren zieleni urządzonej  
teren lasu

teren zieleni naturalnej  
teren wód

**geometria**



**plan**

<https://www.gov.pl/zagospodarowanieprzestrzenne/app/AktPlanowaniaPrzestrzennego/PL.ZIPPZP.12052/241715-POG/1POG>

**strefa planistyczna**

PL.ZIPPZP.12052\_241715-POG\_1POG-13SZ\_20260609T090400

**identyfier**

<https://www.gov.pl/zagospodarowanieprzestrzenne/app/StrefaPlanistyczna/PL.ZIPPZP.12052/241715-POG/1POG-13SZ/20260609T090400>

**przestrzen nazw**

PL.ZIPPZP.12052/241715-POG

**lokalny id**

1POG-13SZ

**wersja id**

20260609T090400

**początek wersji obiektu**

2026-06-09T09:04

**nazwa**

strefa wielofunkcyjna z zabudową zagrodową

**oznaczenie**

13SZ

**symbol**

SZ

**obowiązuje od**

2026-05-18

**obowiązuje do**

obecnie

**status**

w opracowaniu  
<https://inspire.ec.europa.eu/codelist/ProcessStepGeneralValue/elaboration>

**charakter ustalenia**

ogólnie wiążące  
<https://inspire.ec.europa.eu/codelist/RegulationNatureValue/generallyBinding>

**profil podstawowy**

teren zabudowy zagrodowej  
teren produkcji w gospodarstwach rolnych  
teren akwakultury i obsługi rybactwa  
teren komunikacji  
teren zieleni urządzonej  
teren ogrodów działkowych  
teren infrastruktury technicznej

**profil dodatkowy**

teren zieleni naturalnej  
teren lasu  
teren wód

**maksymalna nadziemna intensywnosc zabudowy**

0.6

**maksymalny udział powierzchni zabudowy**

40%

**maksymalna wysokosc zabudowy** 9.0 m

**minimalny udzial powierzchni biologicznie czynnej** 30%

**geometria**



**plan** <https://www.gov.pl/zagospodarowanieprzestrzenne/app/AktPlanowaniaPrzestrzennego/PL.ZIPPZP.12052/241715-POG/1POG>

**strefa planistyczna** PL.ZIPPZP.12052\_241715-POG\_1POG-13SJ\_20260609T090400

**identfier** <https://www.gov.pl/zagospodarowanieprzestrzenne/app/StrefaPlanistyczna/PL.ZIPPZP.12052/241715-POG/1POG-13SJ/20260609T090400>

**przestrzen nazw** PL.ZIPPZP.12052/241715-POG

**lokalny id** 1POG-13SJ

**wersja id** 20260609T090400

**początek wersji obiektu** 2026-06-09T09:04

**nazwa** strefa wielofunkcyjna z zabudową mieszkaniową jednorodzinną

**oznaczenie** 13SJ

**symbol** SJ

**obowiązuje od** 2026-05-18

**obowiązuje do** obecnie

**status** w opracowaniu  
<https://inspire.ec.europa.eu/codelist/ProcessStepGeneralValue/elaboration>

**charakter ustalenia** ogólnie wiążące  
<https://inspire.ec.europa.eu/codelist/RegulationNatureValue/generallyBinding>

**profil podstawowy** teren zabudowy mieszkaniowej jednorodzinnej  
teren usług  
teren komunikacji  
teren zieleni urządzonej  
teren ogrodów działkowych  
teren infrastruktury technicznej

**profil dodatkowy** teren zabudowy letniskowej lub rekreacji indywidualnej  
teren zieleni naturalnej  
teren lasu  
teren wód

**maksymalna nadziemna intensywnosc zabudowy** 0.6

**maksymalny udzial powierzchni**

<b>zabudowy</b>	40%
<b>maksymalna wysokosc zabudowy</b>	9.0 m
<b>minimalny udzial powierzchni biologicznie czynnej</b>	50%
<b>geometria</b>	
<b>plan</b>	<a href="https://www.gov.pl/zagospodarowanieprzestrzenne/app/AktPlanowaniaPrzestrzennego/PL.ZIPPZP.12052/241715-POG/1POG">https://www.gov.pl/zagospodarowanieprzestrzenne/app/AktPlanowaniaPrzestrzennego/PL.ZIPPZP.12052/241715-POG/1POG</a>
<b>strefa planistyczna</b>	PL.ZIPPZP.12052_241715-POG_1POG-13SU_20260609T090400
<b>identfier</b>	<a href="https://www.gov.pl/zagospodarowanieprzestrzenne/app/StrefaPlanistyczna/PL.ZIPPZP.12052/241715-POG/1POG-13SU/20260609T090400">https://www.gov.pl/zagospodarowanieprzestrzenne/app/StrefaPlanistyczna/PL.ZIPPZP.12052/241715-POG/1POG-13SU/20260609T090400</a>
<b>przestrzen nazw</b>	PL.ZIPPZP.12052/241715-POG
<b>lokalny id</b>	1POG-13SU
<b>wersja id</b>	20260609T090400
<b>poczatek wersji obiektu</b>	2026-06-09T09:04
<b>nazwa</b>	strefa usługowa
<b>oznaczenie</b>	13SU
<b>symbol</b>	SU
<b>obowiazuje od</b>	2026-05-18
<b>obowiazuje do</b>	obecnie
<b>status</b>	w opracowaniu <a href="https://inspire.ec.europa.eu/codelist/ProcessStepGeneralValue/elaboration">https://inspire.ec.europa.eu/codelist/ProcessStepGeneralValue/elaboration</a>
<b>charakter ustalenia</b>	ogólnie wiążące <a href="https://inspire.ec.europa.eu/codelist/RegulationNatureValue/generallyBinding">https://inspire.ec.europa.eu/codelist/RegulationNatureValue/generallyBinding</a>
<b>profil podstawowy</b>	teren usług teren komunikacji teren zieleni urządzonej teren ogrodów działkowych teren infrastruktury technicznej
<b>profil dodatkowy</b>	teren zieleni naturalnej teren lasu teren wód
<b>maksymalna nadziemna intensywnosc zabudowy</b>	1
<b>maksymalny udzial powierzchni</b>	

<b>zabudowy</b>	80%
<b>maksymalna wysokosc zabudowy</b>	12.0 m
<b>minimalny udzial powierzchni biologicznie czynnej</b>	30%
<b>geometria</b>	
<b>plan</b>	<a href="https://www.gov.pl/zagospodarowanieprzestrzenne/app/AktPlanowaniaPrzestrzennego/PL.ZIPPZP.12052/241715-POG/1POG">https://www.gov.pl/zagospodarowanieprzestrzenne/app/AktPlanowaniaPrzestrzennego/PL.ZIPPZP.12052/241715-POG/1POG</a>

<b>strefa planistyczna</b>	PL.ZIPPZP.12052_241715-POG_1POG-13SP_20260609T090400
<b>identfier</b>	<a href="https://www.gov.pl/zagospodarowanieprzestrzenne/app/StrefaPlanistyczna/PL.ZIPPZP.12052/241715-POG/1POG-13SP/20260609T090400">https://www.gov.pl/zagospodarowanieprzestrzenne/app/StrefaPlanistyczna/PL.ZIPPZP.12052/241715-POG/1POG-13SP/20260609T090400</a>
<b>przestrzen nazw</b>	PL.ZIPPZP.12052/241715-POG
<b>lokalny id</b>	1POG-13SP
<b>wersja id</b>	20260609T090400
<b>poczatek wersji obiektu</b>	2026-06-09T09:04
<b>nazwa</b>	strefa gospodarcza
<b>oznaczenie</b>	13SP
<b>symbol</b>	SP
<b>obowiazuje od</b>	2026-05-18
<b>obowiazuje do</b>	obecnie
<b>status</b>	w opracowaniu <a href="https://inspire.ec.europa.eu/codelist/ProcessStepGeneralValue/elaboration">https://inspire.ec.europa.eu/codelist/ProcessStepGeneralValue/elaboration</a>
<b>charakter ustalenia</b>	ogólnie wiążące <a href="https://inspire.ec.europa.eu/codelist/RegulationNatureValue/generallyBinding">https://inspire.ec.europa.eu/codelist/RegulationNatureValue/generallyBinding</a>
<b>profil podstawowy</b>	teren produkcji teren komunikacji teren zieleni urządzonej teren ogrodów działkowych teren infrastruktury technicznej
<b>profil dodatkowy</b>	teren usług teren zieleni naturalnej teren lasu teren wód
<b>maksymalna nadziemna intensywnosc zabudowy</b>	2

**maksymalny udział powierzchni zabudowy** 75%

**maksymalna wysokość zabudowy** 16.0 m

**minimalny udział powierzchni biologicznie czynnej** 5%

**geometria**



**plan** <https://www.gov.pl/zagospodarowanieprzestrzenne/app/AktPlanowaniaPrzestrzennego/PL.ZIPPZP.12052/241715-POG/1POG>

**strefa planistyczna** PL.ZIPPZP.12052\_241715-POG\_1POG-13SN\_20260609T090400

**identyfikator** <https://www.gov.pl/zagospodarowanieprzestrzenne/app/StrefaPlanistyczna/PL.ZIPPZP.12052/241715-POG/1POG-13SN/20260609T090400>

**przestrzeń nazw** PL.ZIPPZP.12052/241715-POG

**lokalny id** 1POG-13SN

**wersja id** 20260609T090400

**początek wersji obiektu** 2026-06-09T09:04

**nazwa** strefa zieleni i rekreacji

**oznaczenie** 13SN

**symbol** SN

**obowiązuje od** 2026-05-18

**obowiązuje do** obecnie

**status** w opracowaniu  
<https://inspire.ec.europa.eu/codelist/ProcessStepGeneralValue/elaboration>

**charakter ustalenia** ogólnie wiążące  
<https://inspire.ec.europa.eu/codelist/RegulationNatureValue/generallyBinding>

**profil podstawowy**  
teren zieleni urządzonej  
teren plaży  
teren wód  
teren komunikacji  
teren ogrodów działkowych  
teren infrastruktury technicznej

**minimalny udział powierzchni biologicznie czynnej** 80%

**geometria**



**plan** <https://www.gov.pl/zagospodarowanieprzestrzenne/app/AktPlanowaniaPrzestrzennego/PL.ZIPPZP.12052/241715-POG/1POG>

**strefa planistyczna** PL.ZIPPZP.12052\_241715-POG\_1POG-13SO\_20260609T090400

**identyfier** <https://www.gov.pl/zagospodarowanieprzestrzenne/app/StrefaPlanistyczna/PL.ZIPPZP.12052/241715-POG/1POG-13SO/20260609T090400>

**przestrzen nazw** PL.ZIPPZP.12052/241715-POG

**lokalny id** 1POG-13SO

**wersja id** 20260609T090400

**poczatek wersji obiektu** 2026-06-09T09:04

**nazwa** strefa otwarta

**oznaczenie** 13SO

**symbol** SO

**obowiazuje od** 2026-05-18

**obowiazuje do** obecnie

**status** w opracowaniu  
<https://inspire.ec.europa.eu/codelist/ProcessStepGeneralValue/elaboration>

**charakter ustalenia** ogólnie wiążące  
<https://inspire.ec.europa.eu/codelist/RegulationNatureValue/generallyBinding>

**profil podstawowy** teren rolnictwa z zakazem zabudowy  
teren lasu  
teren zieleni naturalnej  
teren wód  
teren komunikacji  
teren ogrodów działkowych  
teren infrastruktury technicznej

**profil dodatkowy** teren zieleni urządzonej

**geometria**



**plan** <https://www.gov.pl/zagospodarowanieprzestrzenne/app/AktPlanowaniaPrzestrzennego/PL.ZIPPZP.12052/241715-POG/1POG>

**strefa planistyczna** PL.ZIPPZP.12052\_241715-POG\_1POG-13SR\_20260609T090400

**identyfier** <https://www.gov.pl/zagospodarowanieprzestrzenne/app/StrefaPlanistyczna/PL.ZIPPZP.12052/241715-POG/1POG-13SR/20260609T090400>

**przestrzen nazw** PL.ZIPPZP.12052/241715-POG

**lokalny id** 1POG-13SR

**wersja id** 20260609T090400

**poczatek wersji obiektu** 2026-06-09T09:04

**nazwa** strefa produkcji rolniczej

**oznaczenie** 13SR

**symbol** SR

**obowiazuje od** 2026-05-18

**obowiazuje do** obecnie

**status** w opracowaniu  
<https://inspire.ec.europa.eu/codelist/ProcessStepGeneralValue/elaboration>

**charakter ustalenia** ogólnie wiążące  
<https://inspire.ec.europa.eu/codelist/RegulationNatureValue/generallyBinding>

**profil podstawowy** teren produkcji w gospodarstwach rolnych  
teren wielkotowarowej produkcji rolnej  
teren akwakultury i obsługi rybactwa  
teren komunikacji  
teren ogrodów działkowych  
teren infrastruktury technicznej

**profil dodatkowy** teren zieleni urządzonej  
teren zieleni naturalnej  
teren lasu  
teren wód

**maksymalna nadziemna intensywnosc zabudowy** 0.6

**maksymalny udzial powierzchni zabudowy** 40%

**maksymalna wysokosc zabudowy** 9.0 m

**minimalny udzial powierzchni**

**biologicznie czynnej** 40%

**geometria**



**plan** <https://www.gov.pl/zagospodarowanieprzestrzenne/app/AktPlanowaniaPrzestrzennego/PL.ZIPPZP.12052/241715-POG/1POG>

**strefa planistyczna** PL.ZIPPZP.12052\_241715-POG\_1POG-14SZ\_20260609T090400

**identyfier** <https://www.gov.pl/zagospodarowanieprzestrzenne/app/StrefaPlanistyczna/PL.ZIPPZP.12052/241715-POG/1POG-14SZ/20260609T090400>

**przestrzen nazw** PL.ZIPPZP.12052/241715-POG

**lokalny id** 1POG-14SZ

**wersja id** 20260609T090400

**początek wersji obiektu** 2026-06-09T09:04

**nazwa** strefa wielofunkcyjna z zabudową zagrodową

**oznaczenie** 14SZ

**symbol** SZ

**obowiązuje od** 2026-05-18

**obowiązuje do** obecnie

**status** w opracowaniu  
<https://inspire.ec.europa.eu/codelist/ProcessStepGeneralValue/elaboration>

**charakter ustalenia** ogólnie wiążące  
<https://inspire.ec.europa.eu/codelist/RegulationNatureValue/generallyBinding>

**profil podstawowy** teren zabudowy zagrodowej  
teren produkcji w gospodarstwach rolnych  
teren akwakultury i obsługi rybactwa  
teren komunikacji  
teren zieleni urządzonej  
teren ogrodów działkowych  
teren infrastruktury technicznej

**profil dodatkowy** teren zieleni naturalnej  
teren lasu  
teren wód

**maksymalna nadziemna intensywność zabudowy** 0.6

**maksymalny udział powierzchni zabudowy** 40%

**maksymalna wysokość zabudowy** 9.0 m

**minimalny udział powierzchni biologicznie czynnej** 30%

**geometria**



**plan** <https://www.gov.pl/zagospodarowanieprzestrzenne/app/AktPlanowaniaPrzestrzennego/PL.ZIPPZP.12052/241715-POG/1POG>

**strefa planistyczna** PL.ZIPPZP.12052\_241715-POG\_1POG-14SR\_20260609T090400

**identyfier** <https://www.gov.pl/zagospodarowanieprzestrzenne/app/StrefaPlanistyczna/PL.ZIPPZP.12052/241715-POG/1POG-14SR/20260609T090400>

**przestrzen nazw** PL.ZIPPZP.12052/241715-POG

**lokalny id** 1POG-14SR

**wersja id** 20260609T090400

**początek wersji obiektu** 2026-06-09T09:04

**nazwa** strefa produkcji rolniczej

**oznaczenie** 14SR

**symbol** SR

**obowiązuje od** 2026-05-18

**obowiązuje do** obecnie

**status** w opracowaniu  
<https://inspire.ec.europa.eu/codelist/ProcessStepGeneralValue/elaboration>

**charakter ustalenia** ogólnie wiążące  
<https://inspire.ec.europa.eu/codelist/RegulationNatureValue/generallyBinding>

**profil podstawowy** teren produkcji w gospodarstwach rolnych  
teren wielkotowarowej produkcji rolnej  
teren akwakultury i obsługi rybactwa  
teren komunikacji  
teren ogrodów działkowych  
teren infrastruktury technicznej

**profil dodatkowy** teren zieleni urządzonej  
teren zieleni naturalnej  
teren lasu  
teren wód

**maksymalna nadziemna intensywność zabudowy** 0.6

**maksymalny udział powierzchni zabudowy** 40%

**maksymalna wysokość zabudowy** 9.0 m

**minimalny udział powierzchni biologicznie czynnej** 40%

**geometria**



**plan** <https://www.gov.pl/zagospodarowanieprzestrzenne/app/AktPlanowaniaPrzestrzennego/PL.ZIPPZP.12052/241715-POG/1POG>

**strefa planistyczna** PL.ZIPPZP.12052\_241715-POG\_1POG-14SK\_20260609T090400

**identyfikator** <https://www.gov.pl/zagospodarowanieprzestrzenne/app/StrefaPlanistyczna/PL.ZIPPZP.12052/241715-POG/1POG-14SK/20260609T090400>

**przestrzeń nazw** PL.ZIPPZP.12052/241715-POG

**lokalny id** 1POG-14SK

**wersja id** 20260609T090400

**początek wersji obiektu** 2026-06-09T09:04

**nazwa** strefa komunikacyjna

**oznaczenie** 14SK

**symbol** SK

**obowiązuje od** 2026-05-18

**obowiązuje do** obecnie

**status** w opracowaniu  
<https://inspire.ec.europa.eu/codelist/ProcessStepGeneralValue/elaboration>

**charakter ustalenia** ogólnie wiążące  
<https://inspire.ec.europa.eu/codelist/RegulationNatureValue/generallyBinding>

**profil podstawowy**  
teren autostrady  
teren drogi ekspresowej  
teren drogi głównej ruchu przyspieszonego  
teren drogi głównej  
teren komunikacji kolejowej i szynowej  
teren komunikacji kolei linowej  
teren komunikacji wodnej  
teren komunikacji lotniczej  
teren obsługi komunikacji  
teren ogrodów działkowych  
teren infrastruktury technicznej

**profil dodatkowy**  
teren drogi zbiorczej  
teren zieleni urządzonej  
teren lasu

teren zieleni naturalnej  
teren wód

geometria



plan

<https://www.gov.pl/zagospodarowanieprzestrzenne/app/AktPlanowaniaPrzestrzennego/PL.ZIPPZP.12052/241715-POG/1POG>

strefa planistyczna

PL.ZIPPZP.12052\_241715-POG\_1POG-14SO\_20260609T090400

identyfier

<https://www.gov.pl/zagospodarowanieprzestrzenne/app/StrefaPlanistyczna/PL.ZIPPZP.12052/241715-POG/1POG-14SO/20260609T090400>

przestrzen nazw

PL.ZIPPZP.12052/241715-POG

lokalny id

1POG-14SO

wersja id

20260609T090400

początek wersji obiektu

2026-06-09T09:04

nazwa

strefa otwarta

oznaczenie

14SO

symbol

SO

obowiązuje od

2026-05-18

obowiązuje do

obecnie

status

w opracowaniu  
<https://inspire.ec.europa.eu/codelist/ProcessStepGeneralValue/elaboration>

charakter ustalenia

ogólnie wiążące  
<https://inspire.ec.europa.eu/codelist/RegulationNatureValue/generallyBinding>

profil podstawowy

teren rolnictwa z zakazem zabudowy  
teren lasu  
teren zieleni naturalnej  
teren wód  
teren komunikacji  
teren ogrodów działkowych  
teren infrastruktury technicznej

profil dodatkowy

teren zieleni urządzonej

geometria



**plan**

<https://www.gov.pl/zagospodarowanieprzestrzenne/app/AktPlanowaniaPrzestrzennego/PL.ZIPPZP.12052/241715-POG/1POG>

**strefa planistyczna**

PL.ZIPPZP.12052\_241715-POG\_1POG-14SP\_20260609T090400

**identyfier**

<https://www.gov.pl/zagospodarowanieprzestrzenne/app/StrefaPlanistyczna/PL.ZIPPZP.12052/241715-POG/1POG-14SP/20260609T090400>

**przestrzen nazw**

PL.ZIPPZP.12052/241715-POG

**lokalny id**

1POG-14SP

**wersja id**

20260609T090400

**poczatek wersji obiektu**

2026-06-09T09:04

**nazwa**

strefa gospodarcza

**oznaczenie**

14SP

**symbol**

SP

**obowiazuje od**

2026-05-18

**obowiazuje do**

obecnie

**status**

w opracowaniu  
<https://inspire.ec.europa.eu/codelist/ProcessStepGeneralValue/elaboration>

**charakter ustalenia**

ogólnie wiążące  
<https://inspire.ec.europa.eu/codelist/RegulationNatureValue/generallyBinding>

**profil podstawowy**

teren produkcji  
teren komunikacji  
teren zieleni urządzonej  
teren ogrodów działkowych  
teren infrastruktury technicznej

**profil dodatkowy**

teren usług  
teren zieleni naturalnej  
teren lasu  
teren wód

**maksymalna nadziemna intensywnosc zabudowy**

2

**maksymalny udzial powierzchni zabudowy**

60%

**maksymalna wysokosc zabudowy**

16.0 m

**minimalny udzial powierzchni biologicznie czynnej**

30%

geometria



plan

<https://www.gov.pl/zagospodarowanieprzestrzenne/app/AktPlanowaniaPrzestrzennego/PL.ZIPPZP.12052/241715-POG/1POG>

strefa planistyczna

PL.ZIPPZP.12052\_241715-POG\_1POG-14SW\_20260609T090400

identyfier

<https://www.gov.pl/zagospodarowanieprzestrzenne/app/StrefaPlanistyczna/PL.ZIPPZP.12052/241715-POG/1POG-14SW/20260609T090400>

przestrzen nazw

PL.ZIPPZP.12052/241715-POG

lokalny id

1POG-14SW

wersja id

20260609T090400

początek wersji obiektu

2026-06-09T09:04

nazwa

strefa wielofunkcyjna z zabudową mieszkaniową wielorodzinną

oznaczenie

14SW

symbol

SW

obowiązuje od

2026-05-18

obowiązuje do

obecnie

status

w opracowaniu  
<https://inspire.ec.europa.eu/codelist/ProcessStepGeneralValue/elaboration>

charakter ustalenia

ogólnie wiążące  
<https://inspire.ec.europa.eu/codelist/RegulationNatureValue/generallyBinding>

profil podstawowy

teren zabudowy mieszkaniowej wielorodzinnej  
teren usług  
teren komunikacji  
teren zieleni urządzonej  
teren ogrodów działkowych  
teren infrastruktury technicznej

profil dodatkowy

teren zabudowy mieszkaniowej jednorodzinnej  
teren zieleni naturalnej  
teren lasu  
teren wód

maksymalna nadziemna intensywnosc zabudowy

2

maksymalny udział powierzchni zabudowy

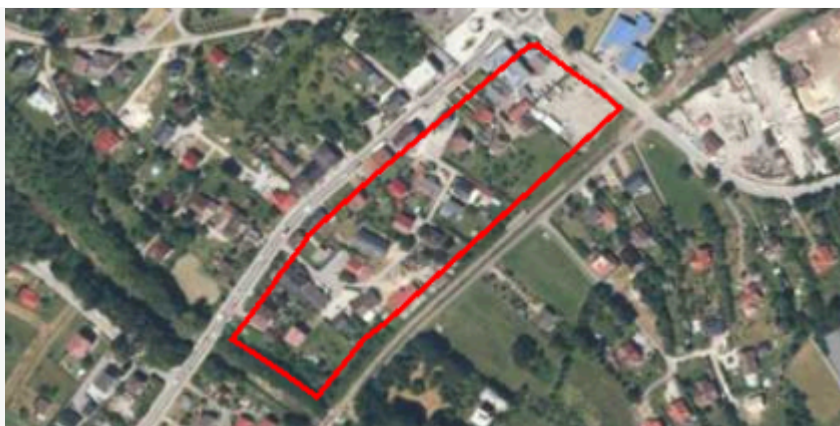
70%

maksymalna wysokosc zabudowy

12.0 m

**minimalny udział powierzchni biologicznie czynnej** 5%

**geometria**



**plan** <https://www.gov.pl/zagospodarowanieprzestrzenne/app/AktPlanowaniaPrzestrzennego/PL.ZIPPZP.12052/241715-POG/1POG>

**strefa planistyczna** PL.ZIPPZP.12052\_241715-POG\_1POG-14SU\_20260609T090400

**identyfier** <https://www.gov.pl/zagospodarowanieprzestrzenne/app/StrefaPlanistyczna/PL.ZIPPZP.12052/241715-POG/1POG-14SU/20260609T090400>

**przestrzen nazw** PL.ZIPPZP.12052/241715-POG

**lokalny id** 1POG-14SU

**wersja id** 20260609T090400

**początek wersji obiektu** 2026-06-09T09:04

**nazwa** strefa usługowa

**oznaczenie** 14SU

**symbol** SU

**obowiązuje od** 2026-05-18

**obowiązuje do** obecnie

**status** w opracowaniu  
<https://inspire.ec.europa.eu/codelist/ProcessStepGeneralValue/elaboration>

**charakter ustalenia** ogólnie wiążące  
<https://inspire.ec.europa.eu/codelist/RegulationNatureValue/generallyBinding>

**profil podstawowy** teren usług  
teren komunikacji  
teren zieleni urządzonej  
teren ogrodów działkowych  
teren infrastruktury technicznej

**profil dodatkowy** teren składów i magazynów  
teren zieleni naturalnej  
teren lasu  
teren wód

**maksymalna nadziemna intensywność zabudowy** 1.8

**maksymalny udział powierzchni zabudowy** 70%

**maksymalna wysokość zabudowy** 12.0 m

**minimalny udział powierzchni biologicznie czynnej** 20%

**geometria**



**plan** <https://www.gov.pl/zagospodarowanieprzestrzenne/app/AktPlanowaniaPrzestrzennego/PL.ZIPPZP.12052/241715-POG/1POG>

**strefa planistyczna** PL.ZIPPZP.12052\_241715-POG\_1POG-14SJ\_20260609T090400

**identyfier** <https://www.gov.pl/zagospodarowanieprzestrzenne/app/StrefaPlanistyczna/PL.ZIPPZP.12052/241715-POG/1POG-14SJ/20260609T090400>

**przestrzen nazw** PL.ZIPPZP.12052/241715-POG

**lokalny id** 1POG-14SJ

**wersja id** 20260609T090400

**początek wersji obiektu** 2026-06-09T09:04

**nazwa** strefa wielofunkcyjna z zabudową mieszkaniową jednorodzinną

**oznaczenie** 14SJ

**symbol** SJ

**obowiązuje od** 2026-05-18

**obowiązuje do** obecnie

**status** w opracowaniu  
<https://inspire.ec.europa.eu/codelist/ProcessStepGeneralValue/elaboration>

**charakter ustalenia** ogólnie wiążące  
<https://inspire.ec.europa.eu/codelist/RegulationNatureValue/generallyBinding>

**profil podstawowy** teren zabudowy mieszkaniowej jednorodzinnej  
teren usług  
teren komunikacji  
teren zieleni urządzonej  
teren ogrodów działkowych  
teren infrastruktury technicznej

**profil dodatkowy** teren zabudowy letniskowej lub rekreacji indywidualnej  
teren zieleni naturalnej  
teren lasu  
teren wód

**maksymalna nadziemna intensywność zabudowy** 0.6

**maksymalny udział powierzchni zabudowy** 40%

**maksymalna wysokość zabudowy** 9.0 m

**minimalny udział powierzchni biologicznie czynnej** 30%

**geometria**



**plan** <https://www.gov.pl/zagospodarowanieprzestrzenne/app/AktPlanowaniaPrzestrzennego/PL.ZIPPZP.12052/241715-POG/1POG>

**strefa planistyczna** PL.ZIPPZP.12052\_241715-POG\_1POG-14SN\_20260609T090400

**identyfikator** <https://www.gov.pl/zagospodarowanieprzestrzenne/app/StrefaPlanistyczna/PL.ZIPPZP.12052/241715-POG/1POG-14SN/20260609T090400>

**przestrzeń nazw** PL.ZIPPZP.12052/241715-POG

**lokalny id** 1POG-14SN

**wersja id** 20260609T090400

**początek wersji obiektu** 2026-06-09T09:04

**nazwa** strefa zieleni i rekreacji

**oznaczenie** 14SN

**symbol** SN

**obowiązuje od** 2026-05-18

**obowiązuje do** obecnie

**status** w opracowaniu  
<https://inspire.ec.europa.eu/codelist/ProcessStepGeneralValue/elaboration>

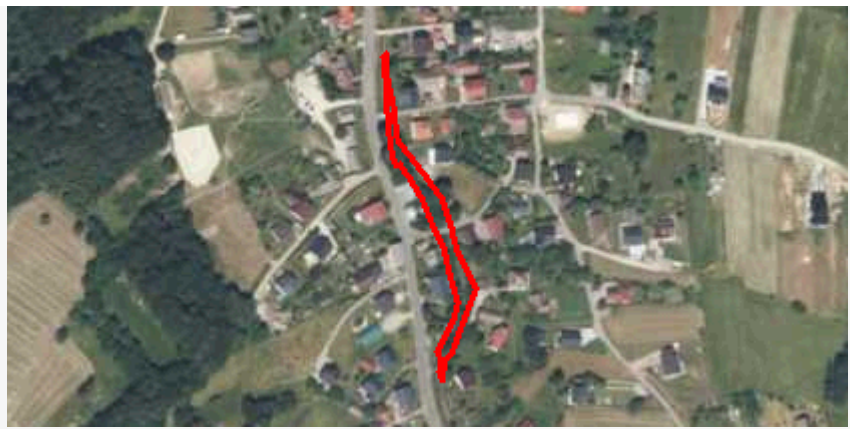
**charakter ustalenia** ogólnie wiążące  
<https://inspire.ec.europa.eu/codelist/RegulationNatureValue/generallyBinding>

**profil podstawowy** teren zieleni urządzonej  
teren plaży  
teren wód  
teren komunikacji  
teren ogrodów działkowych  
teren infrastruktury technicznej

**profil dodatkowy** teren zieleni naturalnej  
teren lasu

**minimalny udział powierzchni biologicznie czynnej** 90%

**geometria**



**plan**

<https://www.gov.pl/zagospodarowanieprzestrzenne/app/AktPlanowaniaPrzestrzennego/PL.ZIPPZP.12052/241715-POG/1POG>

**strefa planistyczna**

PL.ZIPPZP.12052\_241715-POG\_1POG-15SP\_20260609T090400

**identyfier**

<https://www.gov.pl/zagospodarowanieprzestrzenne/app/StrefaPlanistyczna/PL.ZIPPZP.12052/241715-POG/1POG-15SP/20260609T090400>

**przestrzen nazw**

PL.ZIPPZP.12052/241715-POG

**lokalny id**

1POG-15SP

**wersja id**

20260609T090400

**poczatek wersji obiektu**

2026-06-09T09:04

**nazwa**

strefa gospodarcza

**oznaczenie**

15SP

**symbol**

SP

**obowiazuje od**

2026-05-18

**obowiazuje do**

obecnie

**status**

w opracowaniu  
<https://inspire.ec.europa.eu/codelist/ProcessStepGeneralValue/elaboration>

**charakter ustalenia**

ogólnie wiążące  
<https://inspire.ec.europa.eu/codelist/RegulationNatureValue/generallyBinding>

**profil podstawowy**

teren produkcji  
teren komunikacji  
teren zieleni urządzonej  
teren ogrodów działkowych  
teren infrastruktury technicznej

**profil dodatkowy**

teren usług  
teren zieleni naturalnej  
teren lasu  
teren wód

**maksymalna nadziemna intensywnosc zabudowy**

2

**maksymalny udzial powierzchni zabudowy**

75%

**maksymalna wysokosc zabudowy**

16.0 m

**minimalny udzial powierzchni biologicznie czynnej**

5%

geometria



plan

<https://www.gov.pl/zagospodarowanieprzestrzenne/app/AktPlanowaniaPrzestrzennego/PL.ZIPPZP.12052/241715-POG/1POG>

strefa planistyczna

PL.ZIPPZP.12052\_241715-POG\_1POG-15SW\_20260609T090400

identyfier

<https://www.gov.pl/zagospodarowanieprzestrzenne/app/StrefaPlanistyczna/PL.ZIPPZP.12052/241715-POG/1POG-15SW/20260609T090400>

przestrzen nazw

PL.ZIPPZP.12052/241715-POG

lokalny id

1POG-15SW

wersja id

20260609T090400

początek wersji obiektu

2026-06-09T09:04

nazwa

strefa wielofunkcyjna z zabudową mieszkaniową wielorodzinną

oznaczenie

15SW

symbol

SW

obowiązuje od

2026-05-18

obowiązuje do

obecnie

status

w opracowaniu  
<https://inspire.ec.europa.eu/codelist/ProcessStepGeneralValue/elaboration>

charakter ustalenia

ogólnie wiążące  
<https://inspire.ec.europa.eu/codelist/RegulationNatureValue/generallyBinding>

profil podstawowy

teren zabudowy mieszkaniowej wielorodzinnej  
teren usług  
teren komunikacji  
teren zieleni urządzonej  
teren ogrodów działkowych  
teren infrastruktury technicznej

profil dodatkowy

teren zabudowy mieszkaniowej jednorodzinnej  
teren zieleni naturalnej  
teren lasu  
teren wód

maksymalna nadziemna intensywnosc zabudowy

2

maksymalny udział powierzchni zabudowy

70%

maksymalna wysokosc zabudowy

12.0 m

**minimalny udział powierzchni biologicznie czynnej** 5%

**geometria**



**plan** <https://www.gov.pl/zagospodarowanieprzestrzenne/app/AktPlanowaniaPrzestrzennego/PL.ZIPPZP.12052/241715-POG/1POG>

**strefa planistyczna** PL.ZIPPZP.12052\_241715-POG\_1POG-15SZ\_20260609T090400

**identyfier** <https://www.gov.pl/zagospodarowanieprzestrzenne/app/StrefaPlanistyczna/PL.ZIPPZP.12052/241715-POG/1POG-15SZ/20260609T090400>

**przestrzen nazw** PL.ZIPPZP.12052/241715-POG

**lokalny id** 1POG-15SZ

**wersja id** 20260609T090400

**początek wersji obiektu** 2026-06-09T09:04

**nazwa** strefa wielofunkcyjna z zabudową zagrodową

**oznaczenie** 15SZ

**symbol** SZ

**obowiązuje od** 2026-05-18

**obowiązuje do** obecnie

**status** w opracowaniu  
<https://inspire.ec.europa.eu/codelist/ProcessStepGeneralValue/elaboration>

**charakter ustalenia** ogólnie wiążące  
<https://inspire.ec.europa.eu/codelist/RegulationNatureValue/generallyBinding>

**profil podstawowy** teren zabudowy zagrodowej  
teren produkcji w gospodarstwach rolnych  
teren akwakultury i obsługi rybactwa  
teren komunikacji  
teren zieleni urządzonej  
teren ogrodów działkowych  
teren infrastruktury technicznej

**profil dodatkowy** teren zieleni naturalnej  
teren lasu  
teren wód

**maksymalna nadziemna intensywność zabudowy** 0.6

**maksymalny udział powierzchni zabudowy** 40%

**maksymalna wysokość zabudowy** 9.0 m

**minimalny udział powierzchni biologicznie czynnej** 30%

**geometria**



**plan** <https://www.gov.pl/zagospodarowanieprzestrzenne/app/AktPlanowaniaPrzestrzennego/PL.ZIPPZP.12052/241715-POG/1POG>

**strefa planistyczna** PL.ZIPPZP.12052\_241715-POG\_1POG-15SJ\_20260609T090400

**identyfikator** <https://www.gov.pl/zagospodarowanieprzestrzenne/app/StrefaPlanistyczna/PL.ZIPPZP.12052/241715-POG/1POG-15SJ/20260609T090400>

**przestrzeń nazw** PL.ZIPPZP.12052/241715-POG

**lokalny id** 1POG-15SJ

**wersja id** 20260609T090400

**początek wersji obiektu** 2026-06-09T09:04

**nazwa** strefa wielofunkcyjna z zabudową mieszkaniową jednorodzinną

**oznaczenie** 15SJ

**symbol** SJ

**obowiązuje od** 2026-05-18

**obowiązuje do** obecnie

**status** w opracowaniu  
<https://inspire.ec.europa.eu/codelist/ProcessStepGeneralValue/elaboration>

**charakter ustalenia** ogólnie wiążące  
<https://inspire.ec.europa.eu/codelist/RegulationNatureValue/generallyBinding>

**profil podstawowy** teren zabudowy mieszkaniowej jednorodzinnej  
teren usług  
teren komunikacji  
teren zieleni urządzonej  
teren ogrodów działkowych  
teren infrastruktury technicznej


**profil dodatkowy** teren zabudowy letniskowej lub rekreacji indywidualnej  
teren zieleni naturalnej  
teren lasu  
teren wód

**maksymalna nadziemna intensywność zabudowy** 0.6

**maksymalny udział powierzchni**

<b>zabudowy</b>	40%
<b>maksymalna wysokość zabudowy</b>	9.0 m
<b>minimalny udział powierzchni biologicznie czynnej</b>	20%

**geometria**



**plan** <https://www.gov.pl/zagospodarowanieprzestrzenne/app/AktPlanowaniaPrzestrzennego/PL.ZIPPZP.12052/241715-POG/1POG>

**strefa planistyczna** PL.ZIPPZP.12052\_241715-POG\_1POG-15SR\_20260609T090400

**identyfikator** <https://www.gov.pl/zagospodarowanieprzestrzenne/app/StrefaPlanistyczna/PL.ZIPPZP.12052/241715-POG/1POG-15SR/20260609T090400>

**przestrzeń nazw** PL.ZIPPZP.12052/241715-POG

**lokalny id** 1POG-15SR

**wersja id** 20260609T090400

**początek wersji obiektu** 2026-06-09T09:04

**nazwa** strefa produkcji rolniczej

**oznaczenie** 15SR

**symbol** SR

**obowiązuje od** 2026-05-18

**obowiązuje do** obecnie

**status** w opracowaniu  
<https://inspire.ec.europa.eu/codelist/ProcessStepGeneralValue/elaboration>

**charakter ustalenia** ogólnie wiążące  
<https://inspire.ec.europa.eu/codelist/RegulationNatureValue/generallyBinding>

**profil podstawowy** teren produkcji w gospodarstwach rolnych  
teren wielkotowarowej produkcji rolnej  
teren akwakultury i obsługi rybactwa  
teren komunikacji  
teren ogrodów działkowych  
teren infrastruktury technicznej

**profil dodatkowy** teren zieleni urządzonej  
teren zieleni naturalnej  
teren lasu  
teren wód

**maksymalna nadziemna intensywność zabudowy** 0.6

**maksymalny udział powierzchni zabudowy** 40%

**maksymalna wysokość zabudowy** 9.0 m

**minimalny udział powierzchni biologicznie czynnej** 40%

**geometria**



**plan** <https://www.gov.pl/zagospodarowanieprzestrzenne/app/AktPlanowaniaPrzestrzennego/PL.ZIPPZP.12052/241715-POG/1POG>

**strefa planistyczna** PL.ZIPPZP.12052\_241715-POG\_1POG-15SN\_20260609T090400

**identyfikator** <https://www.gov.pl/zagospodarowanieprzestrzenne/app/StrefaPlanistyczna/PL.ZIPPZP.12052/241715-POG/1POG-15SN/20260609T090400>

**przestrzeń nazw** PL.ZIPPZP.12052/241715-POG

**lokalny id** 1POG-15SN

**wersja id** 20260609T090400

**początek wersji obiektu** 2026-06-09T09:04

**nazwa** strefa zieleni i rekreacji

**oznaczenie** 15SN

**symbol** SN

**obowiązuje od** 2026-05-18

**obowiązuje do** obecnie

**status** w opracowaniu  
<https://inspire.ec.europa.eu/codelist/ProcessStepGeneralValue/elaboration>

**charakter ustalenia** ogólnie wiążące  
<https://inspire.ec.europa.eu/codelist/RegulationNatureValue/generallyBinding>

**profil podstawowy** teren zieleni urządzonej  
teren plaży  
teren wód  
teren komunikacji  
teren ogrodów działkowych  
teren infrastruktury technicznej

**profil dodatkowy** teren zieleni naturalnej  
teren lasu

**minimalny udział powierzchni biologicznie czynnej** 90%

geometria



plan

<https://www.gov.pl/zagospodarowanieprzestrzenne/app/AktPlanowaniaPrzestrzennego/PL.ZIPPZP.12052/241715-POG/1POG>

strefa planistyczna

PL.ZIPPZP.12052\_241715-POG\_1POG-15SK\_20260609T090400

identyfier

<https://www.gov.pl/zagospodarowanieprzestrzenne/app/StrefaPlanistyczna/PL.ZIPPZP.12052/241715-POG/1POG-15SK/20260609T090400>

przestrzen nazw

PL.ZIPPZP.12052/241715-POG

lokalny id

1POG-15SK

wersja id

20260609T090400

poczatek wersji obiektu

2026-06-09T09:04

nazwa

strefa komunikacyjna

oznaczenie

15SK

symbol

SK

obowiazuje od

2026-05-18

obowiazuje do

obecnie

status

w opracowaniu  
<https://inspire.ec.europa.eu/codelist/ProcessStepGeneralValue/elaboration>

charakter ustalenia

ogólnie wiążące  
<https://inspire.ec.europa.eu/codelist/RegulationNatureValue/generallyBinding>

profil podstawowy

teren autostrady  
teren drogi ekspresowej  
teren drogi głównej ruchu przyspieszonego  
teren drogi głównej  
teren komunikacji kolejowej i szynowej  
teren komunikacji kolei linowej  
teren komunikacji wodnej  
teren komunikacji lotniczej  
teren obsługi komunikacji  
teren ogrodów działkowych  
teren infrastruktury technicznej

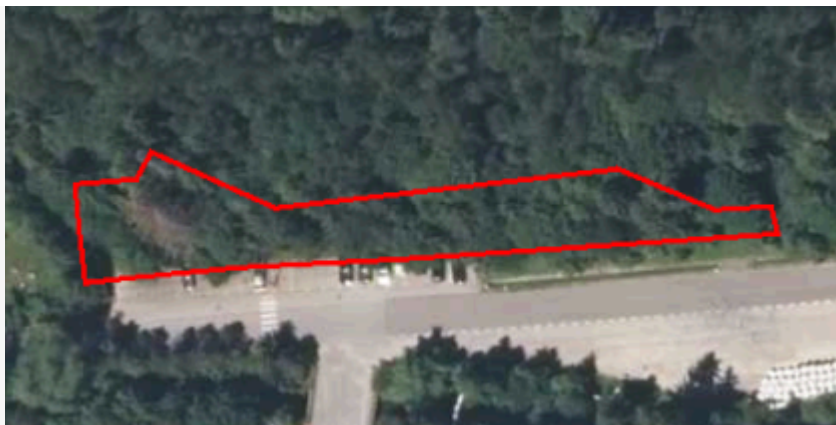
profil dodatkowy

teren zieleni urządzonej  
teren lasu  
teren zieleni naturalnej  
teren wód

minimalny udział powierzchni biologicznie czynnej

30%

geometria



plan

<https://www.gov.pl/zagospodarowanieprzestrzenne/app/AktPlanowaniaPrzestrzennego/PL.ZIPPZP.12052/241715-POG/1POG>

strefa planistyczna

PL.ZIPPZP.12052\_241715-POG\_1POG-15SO\_20260609T090400

identyfier

<https://www.gov.pl/zagospodarowanieprzestrzenne/app/StrefaPlanistyczna/PL.ZIPPZP.12052/241715-POG/1POG-15SO/20260609T090400>

przestrzen nazw

PL.ZIPPZP.12052/241715-POG

lokalny id

1POG-15SO

wersja id

20260609T090400

poczatek wersji obiektu

2026-06-09T09:04

nazwa

strefa otwarta

oznaczenie

15SO

symbol

SO

obowiazuje od

2026-05-18

obowiazuje do

obecnie

status

w opracowaniu  
<https://inspire.ec.europa.eu/codelist/ProcessStepGeneralValue/elaboration>

charakter ustalenia

ogólnie wiążące  
<https://inspire.ec.europa.eu/codelist/RegulationNatureValue/generallyBinding>

profil podstawowy

teren rolnictwa z zakazem zabudowy  
teren lasu  
teren zieleni naturalnej  
teren wód  
teren komunikacji  
teren ogrodów działkowych  
teren infrastruktury technicznej

profil dodatkowy

teren zieleni urządzonej

geometria



**plan** <https://www.gov.pl/zagospodarowanieprzestrzenne/app/AktPlanowaniaPrzestrzennego/PL.ZIPPZP.12052/241715-POG/1POG>

**strefa planistyczna** PL.ZIPPZP.12052\_241715-POG\_1POG-15SU\_20260609T090400

**identyfier** <https://www.gov.pl/zagospodarowanieprzestrzenne/app/StrefaPlanistyczna/PL.ZIPPZP.12052/241715-POG/1POG-15SU/20260609T090400>

**przestrzen nazw** PL.ZIPPZP.12052/241715-POG

**lokalny id** 1POG-15SU

**wersja id** 20260609T090400

**poczatek wersji obiektu** 2026-06-09T09:04

**nazwa** strefa usługowa

**oznaczenie** 15SU

**symbol** SU

**obowiazuje od** 2026-05-18

**obowiazuje do** obecnie

**status** w opracowaniu  
<https://inspire.ec.europa.eu/codelist/ProcessStepGeneralValue/elaboration>

**charakter ustalenia** ogólnie wiążące  
<https://inspire.ec.europa.eu/codelist/RegulationNatureValue/generallyBinding>

**profil podstawowy** teren usług  
teren komunikacji  
teren zieleni urządzonej  
teren ogrodów działkowych  
teren infrastruktury technicznej

**profil dodatkowy** teren składów i magazynów  
teren zieleni naturalnej  
teren lasu  
teren wód

**maksymalna nadziemna intensywnosc zabudowy** 1.8

**maksymalny udzial powierzchni zabudowy** 80%

**maksymalna wysokosc zabudowy** 12.0 m

**minimalny udzial powierzchni biologicznie czynnej** 5%

geometria



plan

<https://www.gov.pl/zagospodarowanieprzestrzenne/app/AktPlanowaniaPrzestrzennego/PL.ZIPPZP.12052/241715-POG/1POG>

strefa planistyczna

PL.ZIPPZP.12052\_241715-POG\_1POG-16SU\_20260609T090400

identyfier

<https://www.gov.pl/zagospodarowanieprzestrzenne/app/StrefaPlanistyczna/PL.ZIPPZP.12052/241715-POG/1POG-16SU/20260609T090400>

przestrzen nazw

PL.ZIPPZP.12052/241715-POG

lokalny id

1POG-16SU

wersja id

20260609T090400

początek wersji obiektu

2026-06-09T09:04

nazwa

strefa usługowa

oznaczenie

16SU

symbol

SU

obowiązuje od

2026-05-18

obowiązuje do

obecnie

status

w opracowaniu  
<https://inspire.ec.europa.eu/codelist/ProcessStepGeneralValue/elaboration>

charakter ustalenia

ogólnie wiążące  
<https://inspire.ec.europa.eu/codelist/RegulationNatureValue/generallyBinding>

profil podstawowy

teren usług  
teren komunikacji  
teren zieleni urządzonej  
teren ogrodów działkowych  
teren infrastruktury technicznej

profil dodatkowy

teren zieleni naturalnej  
teren lasu  
teren wód

maksymalna nadziemna intensywność zabudowy

1.8

maksymalny udział powierzchni zabudowy

80%

maksymalna wysokość zabudowy

16.0 m

minimalny udział powierzchni biologicznie czynnej

5%

geometria



plan

<https://www.gov.pl/zagospodarowanieprzestrzenne/app/AktPlanowaniaPrzestrzennego/PL.ZIPPZP.12052/241715-POG/1POG>

strefa planistyczna

PL.ZIPPZP.12052\_241715-POG\_1POG-16SZ\_20260609T090400

identyfier

<https://www.gov.pl/zagospodarowanieprzestrzenne/app/StrefaPlanistyczna/PL.ZIPPZP.12052/241715-POG/1POG-16SZ/20260609T090400>

przestrzen nazw

PL.ZIPPZP.12052/241715-POG

lokalny id

1POG-16SZ

wersja id

20260609T090400

początek wersji obiektu

2026-06-09T09:04

nazwa

strefa wielofunkcyjna z zabudową zagrodową

oznaczenie

16SZ

symbol

SZ

obowiązuje od

2026-05-18

obowiązuje do

obecnie

status

w opracowaniu  
<https://inspire.ec.europa.eu/codelist/ProcessStepGeneralValue/elaboration>

charakter ustalenia

ogólnie wiążące  
<https://inspire.ec.europa.eu/codelist/RegulationNatureValue/generallyBinding>

profil podstawowy

teren zabudowy zagrodowej  
teren produkcji w gospodarstwach rolnych  
teren akwakultury i obsługi rybactwa  
teren komunikacji  
teren zieleni urządzonej  
teren ogrodów działkowych  
teren infrastruktury technicznej

profil dodatkowy

teren zieleni naturalnej  
teren lasu  
teren wód

maksymalna nadziemna intensywność zabudowy

0.6

maksymalny udział powierzchni zabudowy

40%

maksymalna wysokość zabudowy

9.0 m

minimalny udział powierzchni

**biologicznie czynnej** 30%

**geometria**



**plan** <https://www.gov.pl/zagospodarowanieprzestrzenne/app/AktPlanowaniaPrzestrzennego/PL.ZIPPZP.12052/241715-POG/1POG>

**strefa planistyczna** PL.ZIPPZP.12052\_241715-POG\_1POG-16SR\_20260609T090400

**identfier** <https://www.gov.pl/zagospodarowanieprzestrzenne/app/StrefaPlanistyczna/PL.ZIPPZP.12052/241715-POG/1POG-16SR/20260609T090400>

**przestrzen nazw** PL.ZIPPZP.12052/241715-POG

**lokalny id** 1POG-16SR

**wersja id** 20260609T090400

**początek wersji obiektu** 2026-06-09T09:04

**nazwa** strefa produkcji rolniczej

**oznaczenie** 16SR

**symbol** SR

**obowiązuje od** 2026-05-18

**obowiązuje do** obecnie

**status** w opracowaniu  
<https://inspire.ec.europa.eu/codelist/ProcessStepGeneralValue/elaboration>

**charakter ustalenia** ogólnie wiążące  
<https://inspire.ec.europa.eu/codelist/RegulationNatureValue/generallyBinding>

**profil podstawowy** teren produkcji w gospodarstwach rolnych  
teren wielkotowarowej produkcji rolnej  
teren akwakultury i obsługi rybactwa  
teren komunikacji  
teren ogrodów działkowych  
teren infrastruktury technicznej

**profil dodatkowy** teren zieleni urządzonej  
teren zieleni naturalnej  
teren lasu  
teren wód


**maksymalna nadziemna intensywnosc zabudowy** 0.6

**maksymalny udział powierzchni zabudowy** 40%

**maksymalna wysokosc zabudowy** 9.0 m

**minimalny udział powierzchni biologicznie czynnej** 40%

**geometria**



**plan** <https://www.gov.pl/zagospodarowanieprzestrzenne/app/AktPlanowaniaPrzestrzennego/PL.ZIPPZP.12052/241715-POG/1POG>

**strefa planistyczna** PL.ZIPPZP.12052\_241715-POG\_1POG-16SP\_20260609T090400

**identyfier** <https://www.gov.pl/zagospodarowanieprzestrzenne/app/StrefaPlanistyczna/PL.ZIPPZP.12052/241715-POG/1POG-16SP/20260609T090400>

**przestrzen nazw** PL.ZIPPZP.12052/241715-POG

**lokalny id** 1POG-16SP

**wersja id** 20260609T090400

**poczatek wersji obiektu** 2026-06-09T09:04

**nazwa** strefa gospodarcza

**oznaczenie** 16SP

**symbol** SP

**obowiazuje od** 2026-05-18

**obowiazuje do** obecnie

**status** w opracowaniu  
<https://inspire.ec.europa.eu/codelist/ProcessStepGeneralValue/elaboration>

**charakter ustalenia** ogólnie wiążące  
<https://inspire.ec.europa.eu/codelist/RegulationNatureValue/generallyBinding>

**profil podstawowy** teren produkcji  
teren komunikacji  
teren zieleni urządzonej  
teren ogrodów działkowych  
teren infrastruktury technicznej

**profil dodatkowy** teren usług  
teren zieleni naturalnej  
teren lasu  
teren wód

**maksymalna nadziemna intensywnosc zabudowy** 2

**maksymalny udział powierzchni zabudowy** 75%

**maksymalna wysokosc zabudowy** 16.0 m

**minimalny udzial powierzchni biologicznie czynnej** 15%

**geometria**



**plan** <https://www.gov.pl/zagospodarowanieprzestrzenne/app/AktPlanowaniaPrzestrzennego/PL.ZIPPZP.12052/241715-POG/1POG>

**strefa planistyczna** PL.ZIPPZP.12052\_241715-POG\_1POG-16SJ\_20260609T090400

**identfier** <https://www.gov.pl/zagospodarowanieprzestrzenne/app/StrefaPlanistyczna/PL.ZIPPZP.12052/241715-POG/1POG-16SJ/20260609T090400>

**przestrzen nazw** PL.ZIPPZP.12052/241715-POG

**lokalny id** 1POG-16SJ

**wersja id** 20260609T090400

**początek wersji obiektu** 2026-06-09T09:04

**nazwa** strefa wielofunkcyjna z zabudową mieszkaniową jednorodzinną

**oznaczenie** 16SJ

**symbol** SJ

**obowiązuje od** 2026-05-18

**obowiązuje do** obecnie

**status** w opracowaniu  
<https://inspire.ec.europa.eu/codelist/ProcessStepGeneralValue/elaboration>

**charakter ustalenia** ogólnie wiążące  
<https://inspire.ec.europa.eu/codelist/RegulationNatureValue/generallyBinding>

**profil podstawowy** teren zabudowy mieszkaniowej jednorodzinnej  
teren usług  
teren komunikacji  
teren zieleni urządzonej  
teren ogrodów działkowych  
teren infrastruktury technicznej

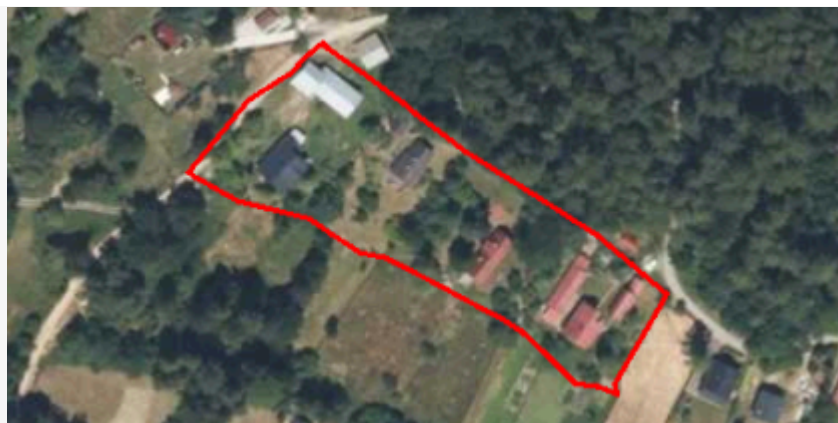
**profil dodatkowy** teren zabudowy letniskowej lub rekreacji indywidualnej  
teren zieleni naturalnej  
teren lasu  
teren wód

**maksymalna nadziemna intensywnosc zabudowy** 0.6

**maksymalny udzial powierzchni**

<b>zabudowy</b>	40%
<b>maksymalna wysokość zabudowy</b>	9.0 m
<b>minimalny udział powierzchni biologicznie czynnej</b>	20%

**geometria**



**plan** <https://www.gov.pl/zagospodarowanieprzestrzenne/app/AktPlanowaniaPrzestrzennego/PL.ZIPPZP.12052/241715-POG/1POG>

**strefa planistyczna** PL.ZIPPZP.12052\_241715-POG\_1POG-16SN\_20260609T090400

**identyfikator** <https://www.gov.pl/zagospodarowanieprzestrzenne/app/StrefaPlanistyczna/PL.ZIPPZP.12052/241715-POG/1POG-16SN/20260609T090400>

**przestrzeń nazw** PL.ZIPPZP.12052/241715-POG

**lokalny id** 1POG-16SN

**wersja id** 20260609T090400

**początek wersji obiektu** 2026-06-09T09:04

**nazwa** strefa zieleni i rekreacji

**oznaczenie** 16SN

**symbol** SN

**obowiązuje od** 2026-05-18

**obowiązuje do** obecnie

**status** w opracowaniu  
<https://inspire.ec.europa.eu/codelist/ProcessStepGeneralValue/elaboration>

**charakter ustalenia** ogólnie wiążące  
<https://inspire.ec.europa.eu/codelist/RegulationNatureValue/generallyBinding>

**profil podstawowy** teren zieleni urządzonej  
teren plaży  
teren wód  
teren komunikacji  
teren ogrodów działkowych  
teren infrastruktury technicznej

**profil dodatkowy** teren usług sportu i rekreacji

**maksymalna nadziemna intensywność zabudowy** 0

**maksymalny udział powierzchni zabudowy** 0%

**maksymalna wysokość zabudowy** 0.0 m

**minimalny udział powierzchni biologicznie czynnej** 90%

**geometria**



**plan** <https://www.gov.pl/zagospodarowanieprzestrzenne/app/AktPlanowaniaPrzestrzennego/PL.ZIPPZP.12052/241715-POG/1POG>

**strefa planistyczna** PL.ZIPPZP.12052\_241715-POG\_1POG-16SK\_20260609T090400

**identyfikator** <https://www.gov.pl/zagospodarowanieprzestrzenne/app/StrefaPlanistyczna/PL.ZIPPZP.12052/241715-POG/1POG-16SK/20260609T090400>

**przestrzeń nazw** PL.ZIPPZP.12052/241715-POG

**lokalny id** 1POG-16SK

**wersja id** 20260609T090400

**początek wersji obiektu** 2026-06-09T09:04

**nazwa** strefa komunikacyjna

**oznaczenie** 16SK

**symbol** SK

**obowiązuje od** 2026-05-18

**obowiązuje do** obecnie

**status** w opracowaniu  
<https://inspire.ec.europa.eu/codelist/ProcessStepGeneralValue/elaboration>

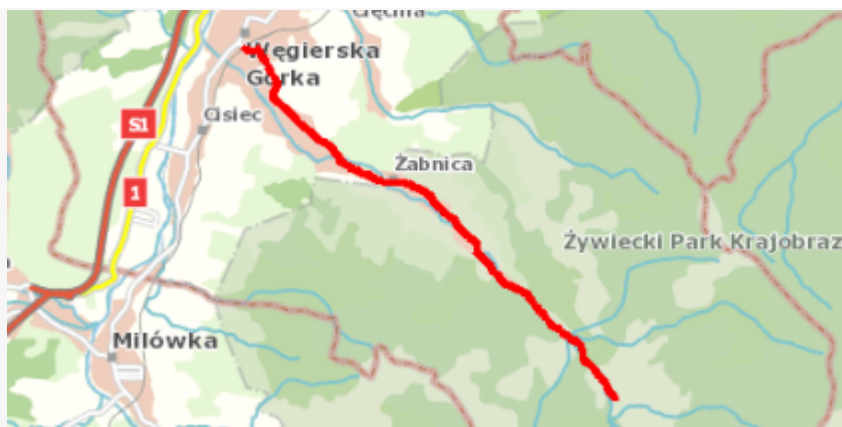
**charakter ustalenia** ogólnie wiążące  
<https://inspire.ec.europa.eu/codelist/RegulationNatureValue/generallyBinding>

**profil podstawowy**  
teren autostrady  
teren drogi ekspresowej  
teren drogi głównej ruchu przyspieszonego  
teren drogi głównej  
teren komunikacji kolejowej i szynowej  
teren komunikacji kolei linowej  
teren komunikacji wodnej  
teren komunikacji lotniczej  
teren obsługi komunikacji  
teren ogrodów działkowych  
teren infrastruktury technicznej

**profil dodatkowy**  
teren drogi zbiorczej  
teren zieleni urządzonej  
teren lasu

teren zieleni naturalnej  
teren wód

geometria



plan

<https://www.gov.pl/zagospodarowanieprzestrzenne/app/AktPlanowaniaPrzestrzennego/PL.ZIPPZP.12052/241715-POG/1POG>

strefa planistyczna

PL.ZIPPZP.12052\_241715-POG\_1POG-16SW\_20260609T090400

identyfier

<https://www.gov.pl/zagospodarowanieprzestrzenne/app/StrefaPlanistyczna/PL.ZIPPZP.12052/241715-POG/1POG-16SW/20260609T090400>

przestrzen nazw

PL.ZIPPZP.12052/241715-POG

lokalny id

1POG-16SW

wersja id

20260609T090400

początek wersji obiektu

2026-06-09T09:04

nazwa

strefa wielofunkcyjna z zabudową mieszkaniową wielorodzinną

oznaczenie

16SW

symbol

SW

obowiązuje od

2026-05-18

obowiązuje do

obecnie

status

w opracowaniu  
<https://inspire.ec.europa.eu/codelist/ProcessStepGeneralValue/elaboration>

charakter ustalenia

ogólnie wiążące  
<https://inspire.ec.europa.eu/codelist/RegulationNatureValue/generallyBinding>

profil podstawowy

teren zabudowy mieszkaniowej wielorodzinnej  
teren usług  
teren komunikacji  
teren zieleni urządzonej  
teren ogrodów działkowych  
teren infrastruktury technicznej

profil dodatkowy

teren zabudowy mieszkaniowej jednorodzinnej  
teren zieleni naturalnej  
teren lasu  
teren wód

maksymalna nadziemna intensywnosc zabudowy

2

maksymalny udział powierzchni zabudowy

70%

**maksymalna wysokosc zabudowy** 12.0 m

**minimalny udzial powierzchni biologicznie czynnej** 5%

**geometria**



**plan** <https://www.gov.pl/zagospodarowanieprzestrzenne/app/AktPlanowaniaPrzestrzennego/PL.ZIPPZP.12052/241715-POG/1POG>

**strefa planistyczna** PL.ZIPPZP.12052\_241715-POG\_1POG-16SO\_20260609T090400

**identyfier** <https://www.gov.pl/zagospodarowanieprzestrzenne/app/StrefaPlanistyczna/PL.ZIPPZP.12052/241715-POG/1POG-16SO/20260609T090400>

**przestrzen nazw** PL.ZIPPZP.12052/241715-POG

**lokalny id** 1POG-16SO

**wersja id** 20260609T090400

**początek wersji obiektu** 2026-06-09T09:04

**nazwa** strefa otwarta

**oznaczenie** 16SO

**symbol** SO

**obowiązuje od** 2026-05-18

**obowiązuje do** obecnie

**status** w opracowaniu  
<https://inspire.ec.europa.eu/codelist/ProcessStepGeneralValue/elaboration>

**charakter ustalenia** ogólnie wiążące  
<https://inspire.ec.europa.eu/codelist/RegulationNatureValue/generallyBinding>

**profil podstawowy** teren rolnictwa z zakazem zabudowy  
teren lasu  
teren zieleni naturalnej  
teren wód  
teren komunikacji  
teren ogrodów działkowych  
teren infrastruktury technicznej

**profil dodatkowy** teren zieleni urządzonej

**geometria**



**plan** <https://www.gov.pl/zagospodarowanieprzestrzenne/app/AktPlanowaniaPrzestrzennego/PL.ZIPPZP.12052/241715-POG/1POG>

**strefa planistyczna** PL.ZIPPZP.12052\_241715-POG\_1POG-17SO\_20260609T090400

**identyfier** <https://www.gov.pl/zagospodarowanieprzestrzenne/app/StrefaPlanistyczna/PL.ZIPPZP.12052/241715-POG/1POG-17SO/20260609T090400>

**przestrzen nazw** PL.ZIPPZP.12052/241715-POG

**lokalny id** 1POG-17SO

**wersja id** 20260609T090400

**poczatek wersji obiektu** 2026-06-09T09:04

**nazwa** strefa otwarta

**oznaczenie** 17SO

**symbol** SO

**obowiazuje od** 2026-05-18

**obowiazuje do** obecnie

**status** w opracowaniu  
<https://inspire.ec.europa.eu/codelist/ProcessStepGeneralValue/elaboration>

**charakter ustalenia** ogólnie wiążące  
<https://inspire.ec.europa.eu/codelist/RegulationNatureValue/generallyBinding>

**profil podstawowy** teren rolnictwa z zakazem zabudowy  
teren lasu  
teren zieleni naturalnej  
teren wód  
teren komunikacji  
teren ogrodów działkowych  
teren infrastruktury technicznej

**profil dodatkowy** teren zieleni urządzonej

**geometria**



**plan**

<https://www.gov.pl/zagospodarowanieprzestrzenne/app/AktPlanowaniaPrzestrzennego/PL.ZIPPZP.12052/241715-POG/1POG>

**strefa planistyczna**

PL.ZIPPZP.12052\_241715-POG\_1POG-17SU\_20260609T090400

**identyfier**

<https://www.gov.pl/zagospodarowanieprzestrzenne/app/StrefaPlanistyczna/PL.ZIPPZP.12052/241715-POG/1POG-17SU/20260609T090400>

**przestrzen nazw**

PL.ZIPPZP.12052/241715-POG

**lokalny id**

1POG-17SU

**wersja id**

20260609T090400

**poczatek wersji obiektu**

2026-06-09T09:04

**nazwa**

strefa usługowa

**oznaczenie**

17SU

**symbol**

SU

**obowiazuje od**

2026-05-18

**obowiazuje do**

obecnie

**status**

w opracowaniu  
<https://inspire.ec.europa.eu/codelist/ProcessStepGeneralValue/elaboration>

**charakter ustalenia**

ogólnie wiążące  
<https://inspire.ec.europa.eu/codelist/RegulationNatureValue/generallyBinding>

**profil podstawowy**

teren usług  
teren komunikacji  
teren zieleni urządzonej  
teren ogrodów działkowych  
teren infrastruktury technicznej

**profil dodatkowy**

teren składów i magazynów  
teren zieleni naturalnej  
teren lasu  
teren wód

**maksymalna nadziemna intensywnosc zabudowy**

1.8

**maksymalny udzial powierzchni zabudowy**

60%

**maksymalna wysokosc zabudowy**

12.0 m

**minimalny udzial powierzchni biologicznie czynnej**

30%

geometria



plan

<https://www.gov.pl/zagospodarowanieprzestrzenne/app/AktPlanowaniaPrzestrzennego/PL.ZIPPZP.12052/241715-POG/1POG>

strefa planistyczna

PL.ZIPPZP.12052\_241715-POG\_1POG-17SZ\_20260609T090400

identyfier

<https://www.gov.pl/zagospodarowanieprzestrzenne/app/StrefaPlanistyczna/PL.ZIPPZP.12052/241715-POG/1POG-17SZ/20260609T090400>

przestrzen nazw

PL.ZIPPZP.12052/241715-POG

lokalny id

1POG-17SZ

wersja id

20260609T090400

początek wersji obiektu

2026-06-09T09:04

nazwa

strefa wielofunkcyjna z zabudową zagrodową

oznaczenie

17SZ

symbol

SZ

obowiązuje od

2026-05-18

obowiązuje do

obecnie

status

w opracowaniu  
<https://inspire.ec.europa.eu/codelist/ProcessStepGeneralValue/elaboration>

charakter ustalenia

ogólnie wiążące  
<https://inspire.ec.europa.eu/codelist/RegulationNatureValue/generallyBinding>

profil podstawowy

teren zabudowy zagrodowej  
teren produkcji w gospodarstwach rolnych  
teren akwakultury i obsługi rybactwa  
teren komunikacji  
teren zieleni urządzonej  
teren ogrodów działkowych  
teren infrastruktury technicznej

profil dodatkowy

teren zieleni naturalnej  
teren lasu  
teren wód

maksymalna nadziemna intensywność zabudowy

0.6

maksymalny udział powierzchni zabudowy

40%

maksymalna wysokość zabudowy

9.0 m

**minimalny udział powierzchni biologicznie czynnej** 30%

**geometria**



**plan** <https://www.gov.pl/zagospodarowanieprzestrzenne/app/AktPlanowaniaPrzestrzennego/PL.ZIPPZP.12052/241715-POG/1POG>

**strefa planistyczna** PL.ZIPPZP.12052\_241715-POG\_1POG-17SR\_20260609T090400

**identyfier** <https://www.gov.pl/zagospodarowanieprzestrzenne/app/StrefaPlanistyczna/PL.ZIPPZP.12052/241715-POG/1POG-17SR/20260609T090400>

**przestrzen nazw** PL.ZIPPZP.12052/241715-POG

**lokalny id** 1POG-17SR

**wersja id** 20260609T090400

**początek wersji obiektu** 2026-06-09T09:04

**nazwa** strefa produkcji rolniczej

**oznaczenie** 17SR

**symbol** SR

**obowiązuje od** 2026-05-18

**obowiązuje do** obecnie

**status** w opracowaniu  
<https://inspire.ec.europa.eu/codelist/ProcessStepGeneralValue/elaboration>

**charakter ustalenia** ogólnie wiążące  
<https://inspire.ec.europa.eu/codelist/RegulationNatureValue/generallyBinding>

**profil podstawowy** teren produkcji w gospodarstwach rolnych  
teren wielkotowarowej produkcji rolnej  
teren akwakultury i obsługi rybactwa  
teren komunikacji  
teren ogrodów działkowych  
teren infrastruktury technicznej

**profil dodatkowy** teren zieleni urządzonej  
teren zieleni naturalnej  
teren lasu  
teren wód

**maksymalna nadziemna intensywność zabudowy** 0.6

**maksymalny udział powierzchni zabudowy** 40%

**maksymalna wysokosc zabudowy** 9.0 m

**minimalny udzial powierzchni biologicznie czynnej** 40%

**geometria**



**plan** <https://www.gov.pl/zagospodarowanieprzestrzenne/app/AktPlanowaniaPrzestrzennego/PL.ZIPPZP.12052/241715-POG/1POG>

**strefa planistyczna** PL.ZIPPZP.12052\_241715-POG\_1POG-17SN\_20260609T090400

**identfier** <https://www.gov.pl/zagospodarowanieprzestrzenne/app/StrefaPlanistyczna/PL.ZIPPZP.12052/241715-POG/1POG-17SN/20260609T090400>

**przestrzen nazw** PL.ZIPPZP.12052/241715-POG

**lokalny id** 1POG-17SN

**wersja id** 20260609T090400

**poczatek wersji obiektu** 2026-06-09T09:04

**nazwa** strefa zieleni i rekreacji

**oznaczenie** 17SN

**symbol** SN

**obowiazuje od** 2026-05-18

**obowiazuje do** obecnie

**status** w opracowaniu  
<https://inspire.ec.europa.eu/codelist/ProcessStepGeneralValue/elaboration>

**charakter ustalenia** ogólnie wiążące  
<https://inspire.ec.europa.eu/codelist/RegulationNatureValue/generallyBinding>

**profil podstawowy** teren zieleni urządzonej  
teren plaży  
teren wód  
teren komunikacji  
teren ogrodów działkowych  
teren infrastruktury technicznej

**profil dodatkowy** teren usług sportu i rekreacji

**maksymalna nadziemna intensywnosc zabudowy** 0.2

**maksymalny udzial powierzchni zabudowy** 15%

**maksymalna wysokosc zabudowy** 10.0 m

**minimalny udział powierzchni biologicznie czynnej** 50%

**geometria**



**plan** <https://www.gov.pl/zagospodarowanieprzestrzenne/app/AktPlanowaniaPrzestrzennego/PL.ZIPPZP.12052/241715-POG/1POG>

**strefa planistyczna** PL.ZIPPZP.12052\_241715-POG\_1POG-17SJ\_20260609T090400

**identyfier** <https://www.gov.pl/zagospodarowanieprzestrzenne/app/StrefaPlanistyczna/PL.ZIPPZP.12052/241715-POG/1POG-17SJ/20260609T090400>

**przestrzen nazw** PL.ZIPPZP.12052/241715-POG

**lokalny id** 1POG-17SJ

**wersja id** 20260609T090400

**początek wersji obiektu** 2026-06-09T09:04

**nazwa** strefa wielofunkcyjna z zabudową mieszkaniową jednorodziną

**oznaczenie** 17SJ

**symbol** SJ

**obowiązuje od** 2026-05-18

**obowiązuje do** obecnie

**status** w opracowaniu  
<https://inspire.ec.europa.eu/codelist/ProcessStepGeneralValue/elaboration>

**charakter ustalenia** ogólnie wiążące  
<https://inspire.ec.europa.eu/codelist/RegulationNatureValue/generallyBinding>

**profil podstawowy** teren zabudowy mieszkaniowej jednorodzinnej  
teren usług  
teren komunikacji  
teren zieleni urządzonej  
teren ogrodów działkowych  
teren infrastruktury technicznej

**profil dodatkowy** teren zabudowy letniskowej lub rekreacji indywidualnej  
teren zieleni naturalnej  
teren lasu  
teren wód

**maksymalna nadziemna intensywność zabudowy** 0.6

**maksymalny udział powierzchni zabudowy** 40%

**maksymalna wysokosc zabudowy** 9.0 m

**minimalny udzial powierzchni biologicznie czynnej** 30%

**geometria**



**plan** <https://www.gov.pl/zagospodarowanieprzestrzenne/app/AktPlanowaniaPrzestrzennego/PL.ZIPPZP.12052/241715-POG/1POG>

**strefa planistyczna** PL.ZIPPZP.12052\_241715-POG\_1POG-17SW\_20260609T090400

**identfier** <https://www.gov.pl/zagospodarowanieprzestrzenne/app/StrefaPlanistyczna/PL.ZIPPZP.12052/241715-POG/1POG-17SW/20260609T090400>

**przestrzen nazw** PL.ZIPPZP.12052/241715-POG

**lokalny id** 1POG-17SW

**wersja id** 20260609T090400

**początek wersji obiektu** 2026-06-09T09:04

**nazwa** strefa wielofunkcyjna z zabudową mieszkaniową wielorodzinną

**oznaczenie** 17SW

**symbol** SW

**obowiązuje od** 2026-05-18

**obowiązuje do** obecnie

**status** w opracowaniu  
<https://inspire.ec.europa.eu/codelist/ProcessStepGeneralValue/elaboration>

**charakter ustalenia** ogólnie wiążące  
<https://inspire.ec.europa.eu/codelist/RegulationNatureValue/generallyBinding>

**profil podstawowy** teren zabudowy mieszkaniowej wielorodzinnej  
teren usług  
teren komunikacji  
teren zieleni urządzonej  
teren ogrodów działkowych  
teren infrastruktury technicznej

**profil dodatkowy** teren zabudowy mieszkaniowej jednorodzinnej  
teren zieleni naturalnej  
teren lasu  
teren wód

**maksymalna nadziemna intensywnosc zabudowy** 1.8

**maksymalny udzial powierzchni**

<b>zabudowy</b>	60%
<b>maksymalna wysokosc zabudowy</b>	16.0 m
<b>minimalny udzial powierzchni biologicznie czynnej</b>	15%

**geometria**



**plan** <https://www.gov.pl/zagospodarowanieprzestrzenne/app/AktPlanowaniaPrzestrzennego/PL.ZIPPZP.12052/241715-POG/1POG>

**strefa planistyczna** PL.ZIPPZP.12052\_241715-POG\_1POG-17SP\_20260609T090400

**identfier** <https://www.gov.pl/zagospodarowanieprzestrzenne/app/StrefaPlanistyczna/PL.ZIPPZP.12052/241715-POG/1POG-17SP/20260609T090400>

**przestrzen nazw** PL.ZIPPZP.12052/241715-POG

**lokalny id** 1POG-17SP

**wersja id** 20260609T090400

**poczatek wersji obiektu** 2026-06-09T09:04

**nazwa** strefa gospodarcza

**oznaczenie** 17SP

**symbol** SP

**obowiazuje od** 2026-05-18

**obowiazuje do** obecnie

**status** w opracowaniu  
<https://inspire.ec.europa.eu/codelist/ProcessStepGeneralValue/elaboration>

**charakter ustalenia** ogólnie wiążące  
<https://inspire.ec.europa.eu/codelist/RegulationNatureValue/generallyBinding>

**profil podstawowy** teren produkcji  
teren komunikacji  
teren zieleni urządzonej  
teren ogrodów działkowych  
teren infrastruktury technicznej

**profil dodatkowy** teren usług  
teren zieleni naturalnej  
teren lasu  
teren wód

**maksymalna nadziemna intensywnosc zabudowy** 2

**maksymalny udział powierzchni zabudowy** 75%

**maksymalna wysokość zabudowy** 16.0 m

**minimalny udział powierzchni biologicznie czynnej** 5%

**geometria**



**plan** <https://www.gov.pl/zagospodarowanieprzestrzenne/app/AktPlanowaniaPrzestrzennego/PL.ZIPPZP.12052/241715-POG/1POG>

**strefa planistyczna** PL.ZIPPZP.12052\_241715-POG\_1POG-18SW\_20260609T090400

**identyfikator** <https://www.gov.pl/zagospodarowanieprzestrzenne/app/StrefaPlanistyczna/PL.ZIPPZP.12052/241715-POG/1POG-18SW/20260609T090400>

**przestrzeń nazw** PL.ZIPPZP.12052/241715-POG

**lokalny id** 1POG-18SW

**wersja id** 20260609T090400

**początek wersji obiektu** 2026-06-09T09:04

**nazwa** strefa wielofunkcyjna z zabudową mieszkaniową wielorodzinną

**oznaczenie** 18SW

**symbol** SW

**obowiązuje od** 2026-05-18

**obowiązuje do** obecnie

**status** w opracowaniu  
<https://inspire.ec.europa.eu/codelist/ProcessStepGeneralValue/elaboration>

**charakter ustalenia** ogólnie wiążące  
<https://inspire.ec.europa.eu/codelist/RegulationNatureValue/generallyBinding>

**profil podstawowy** teren zabudowy mieszkaniowej wielorodzinnej  
teren usług  
teren komunikacji  
teren zieleni urządzonej  
teren ogrodów działkowych  
teren infrastruktury technicznej

**profil dodatkowy** teren zabudowy mieszkaniowej jednorodzinnej  
teren zieleni naturalnej  
teren lasu  
teren wód

**maksymalna nadziemna**

<b>intensywnosc zabudowy</b>	2
<b>maksymalny udzial powierzchni zabudowy</b>	70%
<b>maksymalna wysokosc zabudowy</b>	12.0 m
<b>minimalny udzial powierzchni biologicznie czynnej</b>	5%

**geometria**



**plan**

<https://www.gov.pl/zagospodarowanieprzestrzenne/app/AktPlanowaniaPrzestrzennego/PL.ZIPPZP.12052/241715-POG/1POG>

**strefa planistyczna** PL.ZIPPZP.12052\_241715-POG\_1POG-18SZ\_20260609T090400

**identfier** <https://www.gov.pl/zagospodarowanieprzestrzenne/app/StrefaPlanistyczna/PL.ZIPPZP.12052/241715-POG/1POG-18SZ/20260609T090400>

**przestrzen nazw** PL.ZIPPZP.12052/241715-POG

**lokalny id** 1POG-18SZ

**wersja id** 20260609T090400

**poczatek wersji obiektu** 2026-06-09T09:04

**nazwa** strefa wielofunkcyjna z zabudową zagrodową

**oznaczenie** 18SZ

**symbol** SZ

**obowiazuje od** 2026-05-18

**obowiazuje do** obecnie

**status** w opracowaniu  
<https://inspire.ec.europa.eu/codelist/ProcessStepGeneralValue/elaboration>

**charakter ustalenia** ogólnie wiążące  
<https://inspire.ec.europa.eu/codelist/RegulationNatureValue/generallyBinding>

**profil podstawowy** teren zabudowy zagrodowej  
 teren produkcji w gospodarstwach rolnych  
 teren akwakultury i obsługi rybactwa  
 teren komunikacji  
 teren zieleni urządzonej  
 teren ogrodów działkowych  
 teren infrastruktury technicznej

**profil dodatkowy** teren zieleni naturalnej  
 teren lasu  
 teren wód

<b>maksymalna nadziemna intensywnosc zabudowy</b>	0.6
<b>maksymalny udzial powierzchni zabudowy</b>	40%
<b>maksymalna wysokosc zabudowy</b>	9.0 m
<b>minimalny udzial powierzchni biologicznie czynnej</b>	50%

**geometria**



**plan** <https://www.gov.pl/zagospodarowanieprzestrzenne/app/AktPlanowaniaPrzestrzennego/PL.ZIPPZP.12052/241715-POG/1POG>

**strefa planistyczna** PL.ZIPPZP.12052\_241715-POG\_1POG-18SR\_20260609T090400

**identyfier** <https://www.gov.pl/zagospodarowanieprzestrzenne/app/StrefaPlanistyczna/PL.ZIPPZP.12052/241715-POG/1POG-18SR/20260609T090400>

**przestrzen nazw** PL.ZIPPZP.12052/241715-POG

**lokalny id** 1POG-18SR

**wersja id** 20260609T090400

**poczatek wersji obiektu** 2026-06-09T09:04

**nazwa** strefa produkcji rolniczej

**oznaczenie** 18SR

**symbol** SR

**obowiazuje od** 2026-05-18


**obowiazuje do** obecnie

**status** w opracowaniu  
<https://inspire.ec.europa.eu/codelist/ProcessStepGeneralValue/elaboration>

**charakter ustalenia** ogólnie wiążące  
<https://inspire.ec.europa.eu/codelist/RegulationNatureValue/generallyBinding>

**profil podstawowy** teren produkcji w gospodarstwach rolnych  
 teren wielkotowarowej produkcji rolnej  
 teren akwakultury i obsługi rybactwa  
 teren komunikacji  
 teren ogrodów działkowych  
 teren infrastruktury technicznej

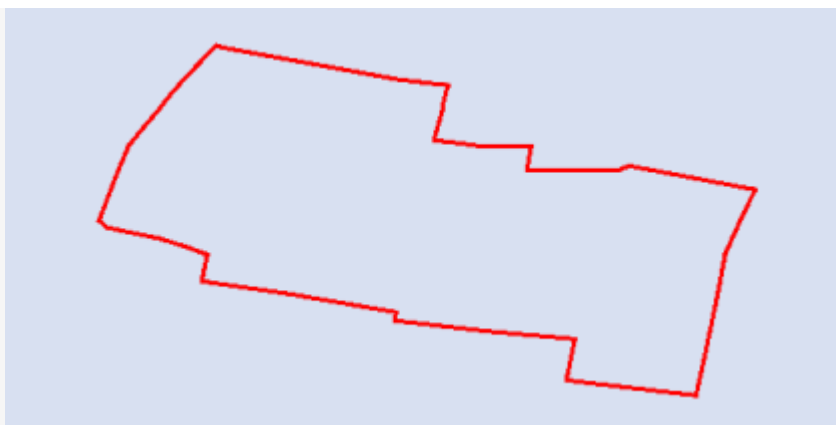
**profil dodatkowy** teren zieleni urządzonej  
 teren zieleni naturalnej

	teren lasu teren wód
<b>maksymalna nadziemna intensywnosc zabudowy</b>	0.6
<b>maksymalny udzial powierzchni zabudowy</b>	40%
<b>maksymalna wysokosc zabudowy</b>	9.0 m
<b>minimalny udzial powierzchni biologicznie czynnej</b>	40%
<b>geometria</b>	
<b>plan</b>	<a href="https://www.gov.pl/zagospodarowanieprzestrzenne/app/AktPlanowaniaPrzestrzennego/PL.ZIPPZP.12052/241715-POG/1POG">https://www.gov.pl/zagospodarowanieprzestrzenne/app/AktPlanowaniaPrzestrzennego/PL.ZIPPZP.12052/241715-POG/1POG</a>
<b>strefa planistyczna</b>	PL.ZIPPZP.12052_241715-POG_1POG-18SJ_20260609T090400
<b>identfier</b>	<a href="https://www.gov.pl/zagospodarowanieprzestrzenne/app/StrefaPlanistyczna/PL.ZIPPZP.12052/241715-POG/1POG-18SJ/20260609T090400">https://www.gov.pl/zagospodarowanieprzestrzenne/app/StrefaPlanistyczna/PL.ZIPPZP.12052/241715-POG/1POG-18SJ/20260609T090400</a>
<b>przestrzen nazw</b>	PL.ZIPPZP.12052/241715-POG
<b>lokalny id</b>	1POG-18SJ
<b>wersja id</b>	20260609T090400
<b>poczatek wersji obiektu</b>	2026-06-09T09:04
<b>nazwa</b>	strefa wielofunkcyjna z zabudową mieszkaniową jednorodzinną
<b>oznaczenie</b>	18SJ
<b>symbol</b>	SJ
<b>obowiazuje od</b>	2026-05-18
<b>obowiazuje do</b>	obecnie
<b>status</b>	w opracowaniu <a href="https://inspire.ec.europa.eu/codelist/ProcessStepGeneralValue/elaboration">https://inspire.ec.europa.eu/codelist/ProcessStepGeneralValue/elaboration</a>
<b>charakter ustalenia</b>	ogólnie wiążące <a href="https://inspire.ec.europa.eu/codelist/RegulationNatureValue/generallyBinding">https://inspire.ec.europa.eu/codelist/RegulationNatureValue/generallyBinding</a>
<b>profil podstawowy</b>	teren zabudowy mieszkaniowej jednorodzinnej teren usług teren komunikacji teren zieleni urządzonej teren ogrodów działkowych teren infrastruktury technicznej

<b>profil dodatkowy</b>	teren zabudowy letniskowej lub rekreacji indywidualnej teren zieleni naturalnej teren lasu teren wód
<b>maksymalna nadziemna intensywnosc zabudowy</b>	0.6
<b>maksymalny udzial powierzchni zabudowy</b>	40%
<b>maksymalna wysokosc zabudowy</b>	9.0 m
<b>minimalny udzial powierzchni biologicznie czynnej</b>	30%
<b>geometria</b>	
<b>plan</b>	<a href="https://www.gov.pl/zagospodarowanieprzestrzenne/app/AktPlanowaniaPrzestrzennego/PL.ZIPPZP.12052/241715-POG/1POG">https://www.gov.pl/zagospodarowanieprzestrzenne/app/AktPlanowaniaPrzestrzennego/PL.ZIPPZP.12052/241715-POG/1POG</a>
<b>strefa planistyczna</b>	PL.ZIPPZP.12052_241715-POG_1POG-18SO_20260609T090400
<b>identfier</b>	<a href="https://www.gov.pl/zagospodarowanieprzestrzenne/app/StrefaPlanistyczna/PL.ZIPPZP.12052/241715-POG/1POG-18SO/20260609T090400">https://www.gov.pl/zagospodarowanieprzestrzenne/app/StrefaPlanistyczna/PL.ZIPPZP.12052/241715-POG/1POG-18SO/20260609T090400</a>
<b>przestrzen nazw</b>	PL.ZIPPZP.12052/241715-POG
<b>lokalny id</b>	1POG-18SO
<b>wersja id</b>	20260609T090400
<b>poczatek wersji obiektu</b>	2026-06-09T09:04
<b>nazwa</b>	strefa otwarta
<b>oznaczenie</b>	18SO
<b>symbol</b>	SO
<b>obowiazuje od</b>	2026-05-18
<b>obowiazuje do</b>	obecnie
<b>status</b>	w opracowaniu <a href="https://inspire.ec.europa.eu/codelist/ProcessStepGeneralValue/elaboration">https://inspire.ec.europa.eu/codelist/ProcessStepGeneralValue/elaboration</a>
<b>charakter ustalenia</b>	ogólnie wiążące <a href="https://inspire.ec.europa.eu/codelist/RegulationNatureValue/generallyBinding">https://inspire.ec.europa.eu/codelist/RegulationNatureValue/generallyBinding</a>
<b>profil podstawowy</b>	teren rolnictwa z zakazem zabudowy teren lasu teren zieleni naturalnej teren wód teren komunikacji

	teren ogrodów działkowych teren infrastruktury technicznej
<b>profil dodatkowy</b>	teren zieleni urządzonej
<b>geometria</b>	
<b>plan</b>	<a href="https://www.gov.pl/zagospodarowanieprzestrzenne/app/AktPlanowaniaPrzestrzennego/PL.ZIPPZP.12052/241715-POG/1POG">https://www.gov.pl/zagospodarowanieprzestrzenne/app/AktPlanowaniaPrzestrzennego/PL.ZIPPZP.12052/241715-POG/1POG</a>
<b>strefa planistyczna</b>	PL.ZIPPZP.12052_241715-POG_1POG-18SN_20260609T090400
<b>identyfier</b>	<a href="https://www.gov.pl/zagospodarowanieprzestrzenne/app/StrefaPlanistyczna/PL.ZIPPZP.12052/241715-POG/1POG-18SN/20260609T090400">https://www.gov.pl/zagospodarowanieprzestrzenne/app/StrefaPlanistyczna/PL.ZIPPZP.12052/241715-POG/1POG-18SN/20260609T090400</a>
<b>przestrzen nazw</b>	PL.ZIPPZP.12052/241715-POG
<b>lokalny id</b>	1POG-18SN
<b>wersja id</b>	20260609T090400
<b>początek wersji obiektu</b>	2026-06-09T09:04
<b>nazwa</b>	strefa zieleni i rekreacji
<b>oznaczenie</b>	18SN
<b>symbol</b>	SN
<b>obowiązuje od</b>	2026-05-18
<b>obowiązuje do</b>	obecnie
<b>status</b>	w opracowaniu <a href="https://inspire.ec.europa.eu/codelist/ProcessStepGeneralValue/elaboration">https://inspire.ec.europa.eu/codelist/ProcessStepGeneralValue/elaboration</a>
<b>charakter ustalenia</b>	ogólnie wiążące <a href="https://inspire.ec.europa.eu/codelist/RegulationNatureValue/generallyBinding">https://inspire.ec.europa.eu/codelist/RegulationNatureValue/generallyBinding</a>
<b>profil podstawowy</b>	teren zieleni urządzonej teren plaży teren wód teren komunikacji teren ogrodów działkowych teren infrastruktury technicznej
<b>profil dodatkowy</b>	teren usług sportu i rekreacji teren usług gastronomii teren zieleni naturalnej
<b>minimalny udział powierzchni biologicznie czynnej</b>	80%
<b>geometria</b>	Nie można pobrać podglądu

podkładu mapowego. Usługa WMTS jest teraz niedostępna.



**plan** <https://www.gov.pl/zagospodarowanieprzestrzenne/app/AktPlanowaniaPrzestrzennego/PL.ZIPPZP.12052/241715-POG/1POG>

**strefa planistyczna** PL.ZIPPZP.12052\_241715-POG\_1POG-18SU\_20260609T090400

**identyfier** <https://www.gov.pl/zagospodarowanieprzestrzenne/app/StrefaPlanistyczna/PL.ZIPPZP.12052/241715-POG/1POG-18SU/20260609T090400>

**przestrzen nazw** PL.ZIPPZP.12052/241715-POG

**lokalny id** 1POG-18SU

**wersja id** 20260609T090400

**poczatek wersji obiektu** 2026-06-09T09:04

**nazwa** strefa usługowa

**oznaczenie** 18SU

**symbol** SU

**obowiazuje od** 2026-05-18

**obowiazuje do** obecnie

**status** w opracowaniu  
<https://inspire.ec.europa.eu/codelist/ProcessStepGeneralValue/elaboration>

**charakter ustalenia** ogólnie wiążące  
<https://inspire.ec.europa.eu/codelist/RegulationNatureValue/generallyBinding>

**profil podstawowy** teren usług  
teren komunikacji  
teren zieleni urządzonej  
teren ogrodów działkowych  
teren infrastruktury technicznej

**profil dodatkowy** teren składów i magazynów  
teren zieleni naturalnej  
teren lasu  
teren wód

**maksymalna nadziemna intensywnosc zabudowy** 1.8

**maksymalny udzial powierzchni zabudowy** 80%

**maksymalna wysokosc zabudowy** 16.0 m

**minimalny udzial powierzchni biologicznie czynnej** 5%

geometria



plan

<https://www.gov.pl/zagospodarowanieprzestrzenne/app/AktPlanowaniaPrzestrzennego/PL.ZIPPZP.12052/241715-POG/1POG>

strefa planistyczna

PL.ZIPPZP.12052\_241715-POG\_1POG-18SP\_20260609T090400

identyfier

<https://www.gov.pl/zagospodarowanieprzestrzenne/app/StrefaPlanistyczna/PL.ZIPPZP.12052/241715-POG/1POG-18SP/20260609T090400>

przestrzen nazw

PL.ZIPPZP.12052/241715-POG

lokalny id

1POG-18SP

wersja id

20260609T090400

początek wersji obiektu

2026-06-09T09:04

nazwa

strefa gospodarcza

oznaczenie

18SP

symbol

SP

obowiązuje od

2026-05-18

obowiązuje do

obecnie

status

w opracowaniu  
<https://inspire.ec.europa.eu/codelist/ProcessStepGeneralValue/elaboration>

charakter ustalenia

ogólnie wiążące  
<https://inspire.ec.europa.eu/codelist/RegulationNatureValue/generallyBinding>

profil podstawowy

teren produkcji  
teren komunikacji  
teren zieleni urządzonej  
teren ogrodów działkowych  
teren infrastruktury technicznej

profil dodatkowy

teren usług  
teren zieleni naturalnej  
teren lasu  
teren wód

maksymalna nadziemna intensywność zabudowy

2

maksymalny udział powierzchni zabudowy

75%

maksymalna wysokość zabudowy

16.0 m

minimalny udział powierzchni

**biologicznie czynnej** 20%

**geometria**



**plan** <https://www.gov.pl/zagospodarowanieprzestrzenne/app/AktPlanowaniaPrzestrzennego/PL.ZIPPZP.12052/241715-POG/1POG>

**strefa planistyczna** PL.ZIPPZP.12052\_241715-POG\_1POG-19SZ\_20260609T090400

**identfier** <https://www.gov.pl/zagospodarowanieprzestrzenne/app/StrefaPlanistyczna/PL.ZIPPZP.12052/241715-POG/1POG-19SZ/20260609T090400>

**przestrzen nazw** PL.ZIPPZP.12052/241715-POG

**lokalny id** 1POG-19SZ

**wersja id** 20260609T090400

**początek wersji obiektu** 2026-06-09T09:04

**nazwa** strefa wielofunkcyjna z zabudową zagrodową

**oznaczenie** 19SZ

**symbol** SZ

**obowiązuje od** 2026-05-18

**obowiązuje do** obecnie

**status** w opracowaniu  
<https://inspire.ec.europa.eu/codelist/ProcessStepGeneralValue/elaboration>

**charakter ustalenia** ogólnie wiążące  
<https://inspire.ec.europa.eu/codelist/RegulationNatureValue/generallyBinding>

**profil podstawowy** teren zabudowy zagrodowej  
teren produkcji w gospodarstwach rolnych  
teren akwakultury i obsługi rybactwa  
teren komunikacji  
teren zieleni urządzonej  
teren ogrodów działkowych  
teren infrastruktury technicznej

**profil dodatkowy** teren zieleni naturalnej  
teren lasu  
teren wód

**maksymalna nadziemna intensywnosc zabudowy** 0.6

**maksymalny udział powierzchni zabudowy** 40%

**maksymalna wysokosc zabudowy** 9.0 m

**minimalny udział powierzchni biologicznie czynnej** 50%

**geometria**



**plan** <https://www.gov.pl/zagospodarowanieprzestrzenne/app/AktPlanowaniaPrzestrzennego/PL.ZIPPZP.12052/241715-POG/1POG>

**strefa planistyczna** PL.ZIPPZP.12052\_241715-POG\_1POG-19SU\_20260609T090400

**identyfier** <https://www.gov.pl/zagospodarowanieprzestrzenne/app/StrefaPlanistyczna/PL.ZIPPZP.12052/241715-POG/1POG-19SU/20260609T090400>

**przestrzen nazw** PL.ZIPPZP.12052/241715-POG

**lokalny id** 1POG-19SU

**wersja id** 20260609T090400

**początek wersji obiektu** 2026-06-09T09:04

**nazwa** strefa usługowa

**oznaczenie** 19SU

**symbol** SU

**obowiązuje od** 2026-05-18

**obowiązuje do** obecnie

**status** w opracowaniu  
<https://inspire.ec.europa.eu/codelist/ProcessStepGeneralValue/elaboration>

**charakter ustalenia** ogólnie wiążące  
<https://inspire.ec.europa.eu/codelist/RegulationNatureValue/generallyBinding>

**profil podstawowy** teren usług  
teren komunikacji  
teren zieleni urządzonej  
teren ogrodów działkowych  
teren infrastruktury technicznej

**profil dodatkowy** teren zieleni naturalnej  
teren lasu  
teren wód

**maksymalna nadziemna intensywność zabudowy** 1

**maksymalny udział powierzchni zabudowy** 60%

**maksymalna wysokość zabudowy** 16.0 m

**minimalny udział powierzchni biologicznie czynnej** 30%

**geometria**



**plan** <https://www.gov.pl/zagospodarowanieprzestrzenne/app/AktPlanowaniaPrzestrzennego/PL.ZIPPZP.12052/241715-POG/1POG>

**strefa planistyczna** PL.ZIPPZP.12052\_241715-POG\_1POG-19SJ\_20260609T090400

**identyfier** <https://www.gov.pl/zagospodarowanieprzestrzenne/app/StrefaPlanistyczna/PL.ZIPPZP.12052/241715-POG/1POG-19SJ/20260609T090400>

**przestrzen nazw** PL.ZIPPZP.12052/241715-POG

**lokalny id** 1POG-19SJ

**wersja id** 20260609T090400

**początek wersji obiektu** 2026-06-09T09:04

**nazwa** strefa wielofunkcyjna z zabudową mieszkaniową jednorodziną

**oznaczenie** 19SJ

**symbol** SJ

**obowiązuje od** 2026-05-18

**obowiązuje do** obecnie

**status** w opracowaniu  
<https://inspire.ec.europa.eu/codelist/ProcessStepGeneralValue/elaboration>

**charakter ustalenia** ogólnie wiążące  
<https://inspire.ec.europa.eu/codelist/RegulationNatureValue/generallyBinding>

**profil podstawowy** teren zabudowy mieszkaniowej jednorodzinnej  
teren usług  
teren komunikacji  
teren zieleni urządzonej  
teren ogrodów działkowych  
teren infrastruktury technicznej

**profil dodatkowy** teren zabudowy letniskowej lub rekreacji indywidualnej  
teren zieleni naturalnej  
teren lasu  
teren wód

**maksymalna nadziemna intensywność zabudowy** 0.6

**maksymalny udział powierzchni zabudowy** 40%

**maksymalna wysokosc zabudowy** 9.0 m

**minimalny udzial powierzchni biologicznie czynnej** 20%

**geometria**



**plan** <https://www.gov.pl/zagospodarowanieprzestrzenne/app/AktPlanowaniaPrzestrzennego/PL.ZIPPZP.12052/241715-POG/1POG>

**strefa planistyczna** PL.ZIPPZP.12052\_241715-POG\_1POG-19SR\_20260609T090400

**identfier** <https://www.gov.pl/zagospodarowanieprzestrzenne/app/StrefaPlanistyczna/PL.ZIPPZP.12052/241715-POG/1POG-19SR/20260609T090400>

**przestrzen nazw** PL.ZIPPZP.12052/241715-POG

**lokalny id** 1POG-19SR

**wersja id** 20260609T090400

**początek wersji obiektu** 2026-06-09T09:04

**nazwa** strefa produkcji rolniczej

**oznaczenie** 19SR

**symbol** SR

**obowiązuje od** 2026-05-18

**obowiązuje do** obecnie

**status** w opracowaniu  
<https://inspire.ec.europa.eu/codelist/ProcessStepGeneralValue/elaboration>

**charakter ustalenia** ogólnie wiążące  
<https://inspire.ec.europa.eu/codelist/RegulationNatureValue/generallyBinding>

**profil podstawowy** teren produkcji w gospodarstwach rolnych  
teren wielkotowarowej produkcji rolnej  
teren akwakultury i obsługi rybactwa  
teren komunikacji  
teren ogrodów działkowych  
teren infrastruktury technicznej


**profil dodatkowy** teren zieleni urządzonej  
teren zieleni naturalnej  
teren lasu  
teren wód

**maksymalna nadziemna intensywnosc zabudowy** 0.6

**maksymalny udzial powierzchni**

<b>zabudowy</b>	40%
<b>maksymalna wysokosc zabudowy</b>	9.0 m
<b>minimalny udzial powierzchni biologicznie czynnej</b>	40%

**geometria**



**plan** <https://www.gov.pl/zagospodarowanieprzestrzenne/app/AktPlanowaniaPrzestrzennego/PL.ZIPPZP.12052/241715-POG/1POG>

**strefa planistyczna** PL.ZIPPZP.12052\_241715-POG\_1POG-19SP\_20260609T090400

**identfier** <https://www.gov.pl/zagospodarowanieprzestrzenne/app/StrefaPlanistyczna/PL.ZIPPZP.12052/241715-POG/1POG-19SP/20260609T090400>

**przestrzen nazw** PL.ZIPPZP.12052/241715-POG

**lokalny id** 1POG-19SP

**wersja id** 20260609T090400

**poczatek wersji obiektu** 2026-06-09T09:04

**nazwa** strefa gospodarcza

**oznaczenie** 19SP

**symbol** SP

**obowiazuje od** 2026-05-18

**obowiazuje do** obecnie

**status** w opracowaniu  
<https://inspire.ec.europa.eu/codelist/ProcessStepGeneralValue/elaboration>

**charakter ustalenia** ogólnie wiążące  
<https://inspire.ec.europa.eu/codelist/RegulationNatureValue/generallyBinding>

**profil podstawowy** teren produkcji  
teren komunikacji  
teren zieleni urządzonej  
teren ogrodów działkowych  
teren infrastruktury technicznej

**profil dodatkowy** teren usług  
teren zieleni naturalnej  
teren lasu  
teren wód

**maksymalna nadziemna intensywnosc zabudowy** 1.8

**maksymalny udział powierzchni zabudowy** 60%

**maksymalna wysokość zabudowy** 12.0 m

**minimalny udział powierzchni biologicznie czynnej** 5%

**geometria**



**plan** <https://www.gov.pl/zagospodarowanieprzestrzenne/app/AktPlanowaniaPrzestrzennego/PL.ZIPPZP.12052/241715-POG/1POG>

**strefa planistyczna** PL.ZIPPZP.12052\_241715-POG\_1POG-19SO\_20260609T090400

**identyfikator** <https://www.gov.pl/zagospodarowanieprzestrzenne/app/StrefaPlanistyczna/PL.ZIPPZP.12052/241715-POG/1POG-19SO/20260609T090400>

**przestrzeń nazw** PL.ZIPPZP.12052/241715-POG

**lokalny id** 1POG-19SO

**wersja id** 20260609T090400

**początek wersji obiektu** 2026-06-09T09:04

**nazwa** strefa otwarta

**oznaczenie** 19SO

**symbol** SO

**obowiązuje od** 2026-05-18

**obowiązuje do** obecnie

**status** w opracowaniu  
<https://inspire.ec.europa.eu/codelist/ProcessStepGeneralValue/elaboration>

**charakter ustalenia** ogólnie wiążące  
<https://inspire.ec.europa.eu/codelist/RegulationNatureValue/generallyBinding>

**profil podstawowy** teren rolnictwa z zakazem zabudowy  
teren lasu  
teren zieleni naturalnej  
teren wód  
teren komunikacji  
teren ogrodów działkowych  
teren infrastruktury technicznej

**profil dodatkowy** teren zieleni urządzonej

**geometria**



**plan**

<https://www.gov.pl/zagospodarowanieprzestrzenne/app/AktPlanowaniaPrzestrzennego/PL.ZIPPZP.12052/241715-POG/1POG>

**strefa planistyczna**

PL.ZIPPZP.12052\_241715-POG\_1POG-19SN\_20260609T090400

**identyfier**

<https://www.gov.pl/zagospodarowanieprzestrzenne/app/StrefaPlanistyczna/PL.ZIPPZP.12052/241715-POG/1POG-19SN/20260609T090400>

**przestrzen nazw**

PL.ZIPPZP.12052/241715-POG

**lokalny id**

1POG-19SN

**wersja id**

20260609T090400

**poczatek wersji obiektu**

2026-06-09T09:04

**nazwa**

strefa zieleni i rekreacji

**oznaczenie**

19SN

**symbol**

SN

**obowiazuje od**

2026-05-18

**obowiazuje do**

obecnie

**status**

w opracowaniu  
<https://inspire.ec.europa.eu/codelist/ProcessStepGeneralValue/elaboration>

**charakter ustalenia**

ogólnie wiążące  
<https://inspire.ec.europa.eu/codelist/RegulationNatureValue/generallyBinding>

**profil podstawowy**

teren zieleni urządzonej  
teren plaży  
teren wód  
teren komunikacji  
teren ogrodów działkowych  
teren infrastruktury technicznej

**profil dodatkowy**

teren usług sportu i rekreacji  
teren zieleni naturalnej  
teren lasu

**minimalny udział powierzchni biologicznie czynnej**

80%

**geometria**



**plan** <https://www.gov.pl/zagospodarowanieprzestrzenne/app/AktPlanowaniaPrzestrzennego/PL.ZIPPZP.12052/241715-POG/1POG>

**strefa planistyczna** PL.ZIPPZP.12052\_241715-POG\_1POG-20SZ\_20260609T090400

**identyfier** <https://www.gov.pl/zagospodarowanieprzestrzenne/app/StrefaPlanistyczna/PL.ZIPPZP.12052/241715-POG/1POG-20SZ/20260609T090400>

**przestrzen nazw** PL.ZIPPZP.12052/241715-POG

**lokalny id** 1POG-20SZ

**wersja id** 20260609T090400

**początek wersji obiektu** 2026-06-09T09:04

**nazwa** strefa wielofunkcyjna z zabudową zagrodową

**oznaczenie** 20SZ

**symbol** SZ

**obowiązuje od** 2026-05-18

**obowiązuje do** obecnie

**status** w opracowaniu  
<https://inspire.ec.europa.eu/codelist/ProcessStepGeneralValue/elaboration>

**charakter ustalenia** ogólnie wiążące  
<https://inspire.ec.europa.eu/codelist/RegulationNatureValue/generallyBinding>

**profil podstawowy** teren zabudowy zagrodowej  
teren produkcji w gospodarstwach rolnych  
teren akwakultury i obsługi rybactwa  
teren komunikacji  
teren zieleni urządzonej  
teren ogrodów działkowych  
teren infrastruktury technicznej

**profil dodatkowy** teren zieleni naturalnej  
teren lasu  
teren wód

**maksymalna nadziemna intensywność zabudowy** 0.6

**maksymalny udział powierzchni zabudowy** 40%

**maksymalna wysokość zabudowy** 9.0 m

**minimalny udział powierzchni**

**biologicznie czynnej** 50%

**geometria**



**plan**

<https://www.gov.pl/zagospodarowanieprzestrzenne/app/AktPlanowaniaPrzestrzennego/PL.ZIPPZP.12052/241715-POG/1POG>

**strefa planistyczna**

PL.ZIPPZP.12052\_241715-POG\_1POG-20SU\_20260609T090400

**identyfier**

<https://www.gov.pl/zagospodarowanieprzestrzenne/app/StrefaPlanistyczna/PL.ZIPPZP.12052/241715-POG/1POG-20SU/20260609T090400>

**przestrzen nazw**

PL.ZIPPZP.12052/241715-POG

**lokalny id**

1POG-20SU

**wersja id**

20260609T090400

**początek wersji obiektu**

2026-06-09T09:04

**nazwa**

strefa usługowa

**oznaczenie**

20SU

**symbol**

SU

**obowiązuje od**

2026-05-18

**obowiązuje do**

obecnie

**status**

w opracowaniu  
<https://inspire.ec.europa.eu/codelist/ProcessStepGeneralValue/elaboration>

**charakter ustalenia**

ogólnie wiążące  
<https://inspire.ec.europa.eu/codelist/RegulationNatureValue/generallyBinding>

**profil podstawowy**

teren usług  
teren komunikacji  
teren zieleni urządzonej  
teren ogrodów działkowych  
teren infrastruktury technicznej

**profil dodatkowy**

teren zieleni naturalnej  
teren lasu  
teren wód

**maksymalna nadziemna intensywność zabudowy**

1.4

**maksymalny udział powierzchni zabudowy**

70%

**maksymalna wysokość zabudowy**

16.0 m

**minimalny udział powierzchni**

**biologicznie czynnej** 20%

**geometria**



**plan**

<https://www.gov.pl/zagospodarowanieprzestrzenne/app/AktPlanowaniaPrzestrzennego/PL.ZIPPZP.12052/241715-POG/1POG>

**strefa planistyczna**

PL.ZIPPZP.12052\_241715-POG\_1POG-20SJ\_20260609T090400

**identyfier**

<https://www.gov.pl/zagospodarowanieprzestrzenne/app/StrefaPlanistyczna/PL.ZIPPZP.12052/241715-POG/1POG-20SJ/20260609T090400>

**przestrzen nazw**

PL.ZIPPZP.12052/241715-POG

**lokalny id**

1POG-20SJ

**wersja id**

20260609T090400

**początek wersji obiektu**

2026-06-09T09:04

**nazwa**

strefa wielofunkcyjna z zabudową mieszkaniową jednorodzinną

**oznaczenie**

20SJ

**symbol**

SJ

**obowiązuje od**

2026-05-18

**obowiązuje do**

obecnie

**status**

w opracowaniu  
<https://inspire.ec.europa.eu/codelist/ProcessStepGeneralValue/elaboration>

**charakter ustalenia**

ogólnie wiążące  
<https://inspire.ec.europa.eu/codelist/RegulationNatureValue/generallyBinding>

**profil podstawowy**

teren zabudowy mieszkaniowej jednorodzinnej  
teren usług  
teren komunikacji  
teren zieleni urządzonej  
teren ogrodów działkowych  
teren infrastruktury technicznej

**profil dodatkowy**

teren zabudowy letniskowej lub rekreacji indywidualnej  
teren zieleni naturalnej  
teren lasu  
teren wód

**maksymalna nadziemna intensywnosc zabudowy**

0.6

**maksymalny udział powierzchni zabudowy**

40%

**maksymalna wysokosc zabudowy**

9.0 m

**minimalny udział powierzchni biologicznie czynnej** 20%

**geometria**



**plan** <https://www.gov.pl/zagospodarowanieprzestrzenne/app/AktPlanowaniaPrzestrzennego/PL.ZIPPZP.12052/241715-POG/1POG>

**strefa planistyczna** PL.ZIPPZP.12052\_241715-POG\_1POG-20SN\_20260609T090400

**identyfier** <https://www.gov.pl/zagospodarowanieprzestrzenne/app/StrefaPlanistyczna/PL.ZIPPZP.12052/241715-POG/1POG-20SN/20260609T090400>

**przestrzen nazw** PL.ZIPPZP.12052/241715-POG

**lokalny id** 1POG-20SN

**wersja id** 20260609T090400

**początek wersji obiektu** 2026-06-09T09:04

**nazwa** strefa zieleni i rekreacji

**oznaczenie** 20SN

**symbol** SN

**obowiązuje od** 2026-05-18

**obowiązuje do** obecnie

**status** w opracowaniu  
<https://inspire.ec.europa.eu/codelist/ProcessStepGeneralValue/elaboration>

**charakter ustalenia** ogólnie wiążące  
<https://inspire.ec.europa.eu/codelist/RegulationNatureValue/generallyBinding>

**profil podstawowy** teren zieleni urządzonej  
teren plaży  
teren wód  
teren komunikacji  
teren ogrodów działkowych  
teren infrastruktury technicznej

**profil dodatkowy** teren usług turystyki  
teren zieleni naturalnej

**maksymalna nadziemna intensywność zabudowy** 0.4

**maksymalny udział powierzchni zabudowy** 40%

**maksymalna wysokość zabudowy** 9.0 m

**minimalny udział powierzchni biologicznie czynnej** 50%

**geometria**



**plan** <https://www.gov.pl/zagospodarowanieprzestrzenne/app/AktPlanowaniaPrzestrzennego/PL.ZIPPZP.12052/241715-POG/1POG>

**strefa planistyczna** PL.ZIPPZP.12052\_241715-POG\_1POG-20SP\_20260609T090400

**identyfier** <https://www.gov.pl/zagospodarowanieprzestrzenne/app/StrefaPlanistyczna/PL.ZIPPZP.12052/241715-POG/1POG-20SP/20260609T090400>

**przestrzen nazw** PL.ZIPPZP.12052/241715-POG

**lokalny id** 1POG-20SP

**wersja id** 20260609T090400

**początek wersji obiektu** 2026-06-09T09:04

**nazwa** strefa gospodarcza

**oznaczenie** 20SP

**symbol** SP

**obowiązuje od** 2026-05-18

**obowiązuje do** obecnie

**status** w opracowaniu  
<https://inspire.ec.europa.eu/codelist/ProcessStepGeneralValue/elaboration>

**charakter ustalenia** ogólnie wiążące  
<https://inspire.ec.europa.eu/codelist/RegulationNatureValue/generallyBinding>

**profil podstawowy** teren produkcji  
teren komunikacji  
teren zieleni urządzonej  
teren ogrodów działkowych  
teren infrastruktury technicznej

**profil dodatkowy** teren usług  
teren zieleni naturalnej  
teren lasu  
teren wód

**maksymalna nadziemna intensywność zabudowy** 2

**maksymalny udział powierzchni zabudowy** 60%

**maksymalna wysokość zabudowy** 16.0 m

**minimalny udział powierzchni biologicznie czynnej** 30%

**geometria**



**plan** <https://www.gov.pl/zagospodarowanieprzestrzenne/app/AktPlanowaniaPrzestrzennego/PL.ZIPPZP.12052/241715-POG/1POG>

**strefa planistyczna** PL.ZIPPZP.12052\_241715-POG\_1POG-20SR\_20260609T090400

**identyfier** <https://www.gov.pl/zagospodarowanieprzestrzenne/app/StrefaPlanistyczna/PL.ZIPPZP.12052/241715-POG/1POG-20SR/20260609T090400>

**przestrzen nazw** PL.ZIPPZP.12052/241715-POG

**lokalny id** 1POG-20SR

**wersja id** 20260609T090400

**początek wersji obiektu** 2026-06-09T09:04

**nazwa** strefa produkcji rolniczej

**oznaczenie** 20SR

**symbol** SR

**obowiązuje od** 2026-05-18

**obowiązuje do** obecnie

**status** w opracowaniu  
<https://inspire.ec.europa.eu/codelist/ProcessStepGeneralValue/elaboration>

**charakter ustalenia** ogólnie wiążące  
<https://inspire.ec.europa.eu/codelist/RegulationNatureValue/generallyBinding>

**profil podstawowy** teren produkcji w gospodarstwach rolnych  
teren wielkotowarowej produkcji rolnej  
teren akwakultury i obsługi rybactwa  
teren komunikacji  
teren ogrodów działkowych  
teren infrastruktury technicznej

**profil dodatkowy** teren zieleni urządzonej  
teren zieleni naturalnej  
teren lasu  
teren wód

**maksymalna nadziemna intensywność zabudowy** 0.6

**maksymalny udział powierzchni zabudowy** 40%

**maksymalna wysokość zabudowy** 9.0 m

**minimalny udział powierzchni biologicznie czynnej** 40%

**geometria**



**plan** <https://www.gov.pl/zagospodarowanieprzestrzenne/app/AktPlanowaniaPrzestrzennego/PL.ZIPPZP.12052/241715-POG/1POG>

**strefa planistyczna** PL.ZIPPZP.12052\_241715-POG\_1POG-20SO\_20260609T090400

**identyfikator** <https://www.gov.pl/zagospodarowanieprzestrzenne/app/StrefaPlanistyczna/PL.ZIPPZP.12052/241715-POG/1POG-20SO/20260609T090400>

**przestrzeń nazw** PL.ZIPPZP.12052/241715-POG

**lokalny id** 1POG-20SO

**wersja id** 20260609T090400

**początek wersji obiektu** 2026-06-09T09:04

**nazwa** strefa otwarta

**oznaczenie** 20SO

**symbol** SO

**obowiązuje od** 2026-05-18

**obowiązuje do** obecnie

**status** w opracowaniu  
<https://inspire.ec.europa.eu/codelist/ProcessStepGeneralValue/elaboration>

**charakter ustalenia** ogólnie wiążące  
<https://inspire.ec.europa.eu/codelist/RegulationNatureValue/generallyBinding>

**profil podstawowy** teren rolnictwa z zakazem zabudowy  
teren lasu  
teren zieleni naturalnej  
teren wód  
teren komunikacji  
teren ogrodów działkowych  
teren infrastruktury technicznej

**profil dodatkowy** teren zieleni urządzonej

**geometria**



**plan** <https://www.gov.pl/zagospodarowanieprzestrzenne/app/AktPlanowaniaPrzestrzennego/PL.ZIPPZP.12052/241715-POG/1POG>

**strefa planistyczna** PL.ZIPPZP.12052\_241715-POG\_1POG-21SZ\_20260609T090400

**identyfier** <https://www.gov.pl/zagospodarowanieprzestrzenne/app/StrefaPlanistyczna/PL.ZIPPZP.12052/241715-POG/1POG-21SZ/20260609T090400>

**przestrzen nazw** PL.ZIPPZP.12052/241715-POG

**lokalny id** 1POG-21SZ

**wersja id** 20260609T090400

**poczatek wersji obiektu** 2026-06-09T09:04

**nazwa** strefa wielofunkcyjna z zabudową zagrodową

**oznaczenie** 21SZ

**symbol** SZ

**obowiazuje od** 2026-05-18

**obowiazuje do** obecnie

**status** w opracowaniu  
<https://inspire.ec.europa.eu/codelist/ProcessStepGeneralValue/elaboration>

**charakter ustalenia** ogólnie wiążące  
<https://inspire.ec.europa.eu/codelist/RegulationNatureValue/generallyBinding>

**profil podstawowy** teren zabudowy zagrodowej  
teren produkcji w gospodarstwach rolnych  
teren akwakultury i obsługi rybactwa  
teren komunikacji  
teren zieleni urządzonej  
teren ogrodów działkowych  
teren infrastruktury technicznej

**profil dodatkowy** teren zieleni naturalnej  
teren lasu  
teren wód

**maksymalna nadziemna intensywnosc zabudowy** 0.6

**maksymalny udzial powierzchni zabudowy** 40%

**maksymalna wysokosc zabudowy** 9.0 m

**minimalny udzial powierzchni**

<b>biologicznie czynnej</b>	50%
<b>geometria</b>	
<b>plan</b>	<a href="https://www.gov.pl/zagospodarowanieprzestrzenne/app/AktPlanowaniaPrzestrzennego/PL.ZIPPZP.12052/241715-POG/1POG">https://www.gov.pl/zagospodarowanieprzestrzenne/app/AktPlanowaniaPrzestrzennego/PL.ZIPPZP.12052/241715-POG/1POG</a>
<b>strefa planistyczna</b>	PL.ZIPPZP.12052_241715-POG_1POG-21SU_20260609T090400
<b>identfier</b>	<a href="https://www.gov.pl/zagospodarowanieprzestrzenne/app/StrefaPlanistyczna/PL.ZIPPZP.12052/241715-POG/1POG-21SU/20260609T090400">https://www.gov.pl/zagospodarowanieprzestrzenne/app/StrefaPlanistyczna/PL.ZIPPZP.12052/241715-POG/1POG-21SU/20260609T090400</a>
<b>przestrzen nazw</b>	PL.ZIPPZP.12052/241715-POG
<b>lokalny id</b>	1POG-21SU
<b>wersja id</b>	20260609T090400
<b>poczatek wersji obiektu</b>	2026-06-09T09:04
<b>nazwa</b>	strefa usługowa
<b>oznaczenie</b>	21SU
<b>symbol</b>	SU
<b>obowiazuje od</b>	2026-05-18
<b>obowiazuje do</b>	obecnie
<b>status</b>	w opracowaniu <a href="https://inspire.ec.europa.eu/codelist/ProcessStepGeneralValue/elaboration">https://inspire.ec.europa.eu/codelist/ProcessStepGeneralValue/elaboration</a>
<b>charakter ustalenia</b>	ogólnie wiążące <a href="https://inspire.ec.europa.eu/codelist/RegulationNatureValue/generallyBinding">https://inspire.ec.europa.eu/codelist/RegulationNatureValue/generallyBinding</a>
<b>profil podstawowy</b>	teren usług teren komunikacji teren zieleni urządzonej teren ogrodów działkowych teren infrastruktury technicznej
<b>profil dodatkowy</b>	teren zieleni naturalnej teren lasu teren wód
<b>maksymalna nadziemna intensywnosc zabudowy</b>	1.8
<b>maksymalny udzial powierzchni zabudowy</b>	80%
<b>maksymalna wysokosc zabudowy</b>	16.0 m
<b>minimalny udzial powierzchni</b>	

**biologicznie czynnej** 5%

**geometria**



**plan** <https://www.gov.pl/zagospodarowanieprzestrzenne/app/AktPlanowaniaPrzestrzennego/PL.ZIPPZP.12052/241715-POG/1POG>

**strefa planistyczna** PL.ZIPPZP.12052\_241715-POG\_1POG-21SN\_20260609T090400

**identyfier** <https://www.gov.pl/zagospodarowanieprzestrzenne/app/StrefaPlanistyczna/PL.ZIPPZP.12052/241715-POG/1POG-21SN/20260609T090400>

**przestrzen nazw** PL.ZIPPZP.12052/241715-POG

**lokalny id** 1POG-21SN

**wersja id** 20260609T090400

**początek wersji obiektu** 2026-06-09T09:04

**nazwa** strefa zieleni i rekreacji

**oznaczenie** 21SN

**symbol** SN

**obowiązuje od** 2026-05-18

**obowiązuje do** obecnie

**status** w opracowaniu  
<https://inspire.ec.europa.eu/codelist/ProcessStepGeneralValue/elaboration>

**charakter ustalenia** ogólnie wiążące  
<https://inspire.ec.europa.eu/codelist/RegulationNatureValue/generallyBinding>

**profil podstawowy** teren zieleni urządzonej  
teren plaży  
teren wód  
teren komunikacji  
teren ogrodów działkowych  
teren infrastruktury technicznej

**profil dodatkowy** teren usług sportu i rekreacji  
teren zieleni naturalnej  
teren lasu

**minimalny udział powierzchni biologicznie czynnej** 70%

**geometria**



**plan** <https://www.gov.pl/zagospodarowanieprzestrzenne/app/AktPlanowaniaPrzestrzennego/PL.ZIPPZP.12052/241715-POG/1POG>

**strefa planistyczna** PL.ZIPPZP.12052\_241715-POG\_1POG-21SR\_20260609T090400

**identyfier** <https://www.gov.pl/zagospodarowanieprzestrzenne/app/StrefaPlanistyczna/PL.ZIPPZP.12052/241715-POG/1POG-21SR/20260609T090400>

**przestrzen nazw** PL.ZIPPZP.12052/241715-POG

**lokalny id** 1POG-21SR

**wersja id** 20260609T090400

**poczatek wersji obiektu** 2026-06-09T09:04

**nazwa** strefa produkcji rolniczej

**oznaczenie** 21SR

**symbol** SR

**obowiazuje od** 2026-05-18

**obowiazuje do** obecnie

**status** w opracowaniu  
<https://inspire.ec.europa.eu/codelist/ProcessStepGeneralValue/elaboration>

**charakter ustalenia** ogólnie wiążące  
<https://inspire.ec.europa.eu/codelist/RegulationNatureValue/generallyBinding>

**profil podstawowy** teren produkcji w gospodarstwach rolnych  
teren wielkotowarowej produkcji rolnej  
teren akwakultury i obsługi rybactwa  
teren komunikacji  
teren ogrodów działkowych  
teren infrastruktury technicznej

**profil dodatkowy** teren zieleni urządzonej  
teren zieleni naturalnej  
teren lasu  
teren wód

**maksymalna nadziemna intensywnosc zabudowy** 0.6

**maksymalny udzial powierzchni zabudowy** 40%

**maksymalna wysokosc zabudowy** 9.0 m

**minimalny udzial powierzchni**

**biologicznie czynnej** 40%

**geometria**



**plan** <https://www.gov.pl/zagospodarowanieprzestrzenne/app/AktPlanowaniaPrzestrzennego/PL.ZIPPZP.12052/241715-POG/1POG>

**strefa planistyczna** PL.ZIPPZP.12052\_241715-POG\_1POG-21SJ\_20260609T090400

**identyfier** <https://www.gov.pl/zagospodarowanieprzestrzenne/app/StrefaPlanistyczna/PL.ZIPPZP.12052/241715-POG/1POG-21SJ/20260609T090400>

**przestrzen nazw** PL.ZIPPZP.12052/241715-POG

**lokalny id** 1POG-21SJ

**wersja id** 20260609T090400

**początek wersji obiektu** 2026-06-09T09:04

**nazwa** strefa wielofunkcyjna z zabudową mieszkaniową jednorodzinną

**oznaczenie** 21SJ

**symbol** SJ

**obowiązuje od** 2026-05-18

**obowiązuje do** obecnie

**status** w opracowaniu  
<https://inspire.ec.europa.eu/codelist/ProcessStepGeneralValue/elaboration>

**charakter ustalenia** ogólnie wiążące  
<https://inspire.ec.europa.eu/codelist/RegulationNatureValue/generallyBinding>

**profil podstawowy** teren zabudowy mieszkaniowej jednorodzinnej  
teren usług  
teren komunikacji  
teren zieleni urządzonej  
teren ogrodów działkowych  
teren infrastruktury technicznej

**profil dodatkowy** teren zabudowy letniskowej lub rekreacji indywidualnej  
teren zieleni naturalnej  
teren lasu  
teren wód

**maksymalna nadziemna intensywnosc zabudowy** 0.6

**maksymalny udział powierzchni zabudowy** 40%

**maksymalna wysokosc zabudowy** 9.0 m

**minimalny udział powierzchni biologicznie czynnej** 50%

**geometria**



**plan** <https://www.gov.pl/zagospodarowanieprzestrzenne/app/AktPlanowaniaPrzestrzennego/PL.ZIPPZP.12052/241715-POG/1POG>

**strefa planistyczna** PL.ZIPPZP.12052\_241715-POG\_1POG-21SP\_20260609T090400

**identyfier** <https://www.gov.pl/zagospodarowanieprzestrzenne/app/StrefaPlanistyczna/PL.ZIPPZP.12052/241715-POG/1POG-21SP/20260609T090400>

**przestrzen nazw** PL.ZIPPZP.12052/241715-POG

**lokalny id** 1POG-21SP

**wersja id** 20260609T090400

**początek wersji obiektu** 2026-06-09T09:04

**nazwa** strefa gospodarcza

**oznaczenie** 21SP

**symbol** SP

**obowiązuje od** 2026-05-18

**obowiązuje do** obecnie

**status** w opracowaniu  
<https://inspire.ec.europa.eu/codelist/ProcessStepGeneralValue/elaboration>

**charakter ustalenia** ogólnie wiążące  
<https://inspire.ec.europa.eu/codelist/RegulationNatureValue/generallyBinding>

**profil podstawowy** teren produkcji  
teren komunikacji  
teren zieleni urządzonej  
teren ogrodów działkowych  
teren infrastruktury technicznej

**profil dodatkowy** teren usług  
teren zieleni naturalnej  
teren lasu  
teren wód

**maksymalna nadziemna intensywność zabudowy** 2

**maksymalny udział powierzchni zabudowy** 60%

**maksymalna wysokosc zabudowy** 13.0 m

**minimalny udzial powierzchni biologicznie czynnej** 30%

**geometria**



**plan** <https://www.gov.pl/zagospodarowanieprzestrzenne/app/AktPlanowaniaPrzestrzennego/PL.ZIPPZP.12052/241715-POG/1POG>

**strefa planistyczna** PL.ZIPPZP.12052\_241715-POG\_1POG-21SO\_20260609T090400

**identfier** <https://www.gov.pl/zagospodarowanieprzestrzenne/app/StrefaPlanistyczna/PL.ZIPPZP.12052/241715-POG/1POG-21SO/20260609T090400>

**przestrzen nazw** PL.ZIPPZP.12052/241715-POG

**lokalny id** 1POG-21SO

**wersja id** 20260609T090400

**początek wersji obiektu** 2026-06-09T09:04

**nazwa** strefa otwarta

**oznaczenie** 21SO

**symbol** SO

**obowiązuje od** 2026-05-18

**obowiązuje do** obecnie

**status** w opracowaniu  
<https://inspire.ec.europa.eu/codelist/ProcessStepGeneralValue/elaboration>

**charakter ustalenia** ogólnie wiążące  
<https://inspire.ec.europa.eu/codelist/RegulationNatureValue/generallyBinding>

**profil podstawowy** teren rolnictwa z zakazem zabudowy  
teren lasu  
teren zieleni naturalnej  
teren wód  
teren komunikacji  
teren ogrodów działkowych  
teren infrastruktury technicznej

**profil dodatkowy** teren zieleni urządzonej

**geometria**



**plan** <https://www.gov.pl/zagospodarowanieprzestrzenne/app/AktPlanowaniaPrzestrzennego/PL.ZIPPZP.12052/241715-POG/1POG>

**strefa planistyczna** PL.ZIPPZP.12052\_241715-POG\_1POG-22SO\_20260609T090400

**identyfier** <https://www.gov.pl/zagospodarowanieprzestrzenne/app/StrefaPlanistyczna/PL.ZIPPZP.12052/241715-POG/1POG-22SO/20260609T090400>

**przestrzen nazw** PL.ZIPPZP.12052/241715-POG

**lokalny id** 1POG-22SO

**wersja id** 20260609T090400

**poczatek wersji obiektu** 2026-06-09T09:04

**nazwa** strefa otwarta

**oznaczenie** 22SO

**symbol** SO

**obowiazuje od** 2026-05-18

**obowiazuje do** obecnie

**status** w opracowaniu  
<https://inspire.ec.europa.eu/codelist/ProcessStepGeneralValue/elaboration>

**charakter ustalenia** ogólnie wiążące  
<https://inspire.ec.europa.eu/codelist/RegulationNatureValue/generallyBinding>

**profil podstawowy** teren rolnictwa z zakazem zabudowy  
teren lasu  
teren zieleni naturalnej  
teren wód  
teren komunikacji  
teren ogrodów działkowych  
teren infrastruktury technicznej

**profil dodatkowy** teren zieleni urządzonej

**geometria**



**plan** <https://www.gov.pl/zagospodarowanieprzestrzenne/app/AktPlanowaniaPrzestrzennego/PL.ZIPPZP.12052/241715-POG/1POG>

**strefa planistyczna** PL.ZIPPZP.12052\_241715-POG\_1POG-22SU\_20260609T090400

**identyfier** <https://www.gov.pl/zagospodarowanieprzestrzenne/app/StrefaPlanistyczna/PL.ZIPPZP.12052/241715-POG/1POG-22SU/20260609T090400>

**przestrzen nazw** PL.ZIPPZP.12052/241715-POG

**lokalny id** 1POG-22SU

**wersja id** 20260609T090400

**poczatek wersji obiektu** 2026-06-09T09:04

**nazwa** strefa usługowa

**oznaczenie** 22SU

**symbol** SU

**obowiazuje od** 2026-05-18

**obowiazuje do** obecnie

**status** w opracowaniu  
<https://inspire.ec.europa.eu/codelist/ProcessStepGeneralValue/elaboration>

**charakter ustalenia** ogólnie wiążące  
<https://inspire.ec.europa.eu/codelist/RegulationNatureValue/generallyBinding>

**profil podstawowy** teren usług  
teren komunikacji  
teren zieleni urządzonej  
teren ogrodów działkowych  
teren infrastruktury technicznej

**profil dodatkowy** teren zieleni naturalnej  
teren lasu  
teren wód

**maksymalna nadziemna intensywnosc zabudowy** 1

**maksymalny udzial powierzchni zabudowy** 80%

**maksymalna wysokosc zabudowy** 16.0 m

**minimalny udzial powierzchni biologicznie czynnej** 5%

geometria



plan

<https://www.gov.pl/zagospodarowanieprzestrzenne/app/AktPlanowaniaPrzestrzennego/PL.ZIPPZP.12052/241715-POG/1POG>

strefa planistyczna

PL.ZIPPZP.12052\_241715-POG\_1POG-22SP\_20260609T090400

identyfier

<https://www.gov.pl/zagospodarowanieprzestrzenne/app/StrefaPlanistyczna/PL.ZIPPZP.12052/241715-POG/1POG-22SP/20260609T090400>

przestrzen nazw

PL.ZIPPZP.12052/241715-POG

lokalny id

1POG-22SP

wersja id

20260609T090400

poczatek wersji obiektu

2026-06-09T09:04

nazwa

strefa gospodarcza

oznaczenie

22SP

symbol

SP

obowiazuje od

2026-05-18

obowiazuje do

obecnie

status

w opracowaniu  
<https://inspire.ec.europa.eu/codelist/ProcessStepGeneralValue/elaboration>

charakter ustalenia

ogólnie wiążące  
<https://inspire.ec.europa.eu/codelist/RegulationNatureValue/generallyBinding>

profil podstawowy

teren produkcji  
teren komunikacji  
teren zieleni urządzonej  
teren ogrodów działkowych  
teren infrastruktury technicznej

profil dodatkowy

teren usług  
teren zieleni naturalnej  
teren lasu  
teren wód

maksymalna nadziemna intensywnosc zabudowy

2

maksymalny udzial powierzchni zabudowy

75%

maksymalna wysokosc zabudowy

13.0 m

minimalny udzial powierzchni biologicznie czynnej

5%

geometria



plan

<https://www.gov.pl/zagospodarowanieprzestrzenne/app/AktPlanowaniaPrzestrzennego/PL.ZIPPZP.12052/241715-POG/1POG>

strefa planistyczna

PL.ZIPPZP.12052\_241715-POG\_1POG-22SR\_20260609T090400

identyfier

<https://www.gov.pl/zagospodarowanieprzestrzenne/app/StrefaPlanistyczna/PL.ZIPPZP.12052/241715-POG/1POG-22SR/20260609T090400>

przestrzen nazw

PL.ZIPPZP.12052/241715-POG

lokalny id

1POG-22SR

wersja id

20260609T090400

początek wersji obiektu

2026-06-09T09:04

nazwa

strefa produkcji rolniczej

oznaczenie

22SR

symbol

SR

obowiązuje od

2026-05-18

obowiązuje do

obecnie

status

w opracowaniu  
<https://inspire.ec.europa.eu/codelist/ProcessStepGeneralValue/elaboration>

charakter ustalenia

ogólnie wiążące  
<https://inspire.ec.europa.eu/codelist/RegulationNatureValue/generallyBinding>

profil podstawowy

teren produkcji w gospodarstwach rolnych  
teren wielkotwarowej produkcji rolnej  
teren akwakultury i obsługi rybactwa  
teren komunikacji  
teren ogrodów działkowych  
teren infrastruktury technicznej

profil dodatkowy

teren zieleni urządzonej  
teren zieleni naturalnej  
teren lasu  
teren wód

maksymalna nadziemna intensywność zabudowy

0.6

maksymalny udział powierzchni zabudowy

40%

maksymalna wysokość zabudowy

9.0 m

**minimalny udział powierzchni biologicznie czynnej** 40%

**geometria**



**plan** <https://www.gov.pl/zagospodarowanieprzestrzenne/app/AktPlanowaniaPrzestrzennego/PL.ZIPPZP.12052/241715-POG/1POG>

**strefa planistyczna** PL.ZIPPZP.12052\_241715-POG\_1POG-22SZ\_20260609T090400

**identyfier** <https://www.gov.pl/zagospodarowanieprzestrzenne/app/StrefaPlanistyczna/PL.ZIPPZP.12052/241715-POG/1POG-22SZ/20260609T090400>

**przestrzen nazw** PL.ZIPPZP.12052/241715-POG

**lokalny id** 1POG-22SZ

**wersja id** 20260609T090400

**początek wersji obiektu** 2026-06-09T09:04

**nazwa** strefa wielofunkcyjna z zabudową zagrodową

**oznaczenie** 22SZ

**symbol** SZ

**obowiązuje od** 2026-05-18

**obowiązuje do** obecnie

**status** w opracowaniu  
<https://inspire.ec.europa.eu/codelist/ProcessStepGeneralValue/elaboration>

**charakter ustalenia** ogólnie wiążące  
<https://inspire.ec.europa.eu/codelist/RegulationNatureValue/generallyBinding>

**profil podstawowy** teren zabudowy zagrodowej  
teren produkcji w gospodarstwach rolnych  
teren akwakultury i obsługi rybactwa  
teren komunikacji  
teren zieleni urządzonej  
teren ogrodów działkowych  
teren infrastruktury technicznej

**profil dodatkowy** teren zieleni naturalnej  
teren lasu  
teren wód

**maksymalna nadziemna intensywność zabudowy** 0.6

**maksymalny udział powierzchni zabudowy** 40%

**maksymalna wysokosc zabudowy** 9.0 m

**minimalny udzial powierzchni biologicznie czynnej** 50%

**geometria**



**plan** <https://www.gov.pl/zagospodarowanieprzestrzenne/app/AktPlanowaniaPrzestrzennego/PL.ZIPPZP.12052/241715-POG/1POG>

**strefa planistyczna** PL.ZIPPZP.12052\_241715-POG\_1POG-22SN\_20260609T090400

**identfier** <https://www.gov.pl/zagospodarowanieprzestrzenne/app/StrefaPlanistyczna/PL.ZIPPZP.12052/241715-POG/1POG-22SN/20260609T090400>

**przestrzen nazw** PL.ZIPPZP.12052/241715-POG

**lokalny id** 1POG-22SN

**wersja id** 20260609T090400

**początek wersji obiektu** 2026-06-09T09:04

**nazwa** strefa zieleni i rekreacji

**oznaczenie** 22SN

**symbol** SN

**obowiązuje od** 2026-05-18

**obowiązuje do** obecnie

**status** w opracowaniu  
<https://inspire.ec.europa.eu/codelist/ProcessStepGeneralValue/elaboration>

**charakter ustalenia** ogólnie wiążące  
<https://inspire.ec.europa.eu/codelist/RegulationNatureValue/generallyBinding>

**profil podstawowy** teren zieleni urządzonej  
teren plaży  
teren wód  
teren komunikacji  
teren ogrodów działkowych  
teren infrastruktury technicznej

**profil dodatkowy** teren usług sportu i rekreacji  
teren usług gastronomii  
teren zieleni naturalnej  
teren lasu

**maksymalna wysokosc zabudowy** 5.0 m

**minimalny udzial powierzchni biologicznie czynnej** 50%

geometria



plan

<https://www.gov.pl/zagospodarowanieprzestrzenne/app/AktPlanowaniaPrzestrzennego/PL.ZIPPZP.12052/241715-POG/1POG>

strefa planistyczna

PL.ZIPPZP.12052\_241715-POG\_1POG-22SJ\_20260609T090400

identyfier

<https://www.gov.pl/zagospodarowanieprzestrzenne/app/StrefaPlanistyczna/PL.ZIPPZP.12052/241715-POG/1POG-22SJ/20260609T090400>

przestrzen nazw

PL.ZIPPZP.12052/241715-POG

lokalny id

1POG-22SJ

wersja id

20260609T090400

początek wersji obiektu

2026-06-09T09:04

nazwa

strefa wielofunkcyjna z zabudową mieszkaniową jednorodzinną

oznaczenie

22SJ

symbol

SJ

obowiązuje od

2026-05-18

obowiązuje do

obecnie

status

w opracowaniu  
<https://inspire.ec.europa.eu/codelist/ProcessStepGeneralValue/elaboration>

charakter ustalenia

ogólnie wiążące  
<https://inspire.ec.europa.eu/codelist/RegulationNatureValue/generallyBinding>

profil podstawowy

teren zabudowy mieszkaniowej jednorodzinnej  
teren usług  
teren komunikacji  
teren zieleni urządzonej  
teren ogrodów działkowych  
teren infrastruktury technicznej

profil dodatkowy

teren zabudowy letniskowej lub rekreacji indywidualnej  
teren zieleni naturalnej  
teren lasu  
teren wód

maksymalna nadziemna intensywność zabudowy

0.6

maksymalny udział powierzchni zabudowy

40%

maksymalna wysokość zabudowy

9.0 m

minimalny udział powierzchni

**biologicznie czynnej** 50%

**geometria**



**plan**

<https://www.gov.pl/zagospodarowanieprzestrzenne/app/AktPlanowaniaPrzestrzennego/PL.ZIPPZP.12052/241715-POG/1POG>

**strefa planistyczna**

PL.ZIPPZP.12052\_241715-POG\_1POG-23SO\_20260609T090400

**identyfier**

<https://www.gov.pl/zagospodarowanieprzestrzenne/app/StrefaPlanistyczna/PL.ZIPPZP.12052/241715-POG/1POG-23SO/20260609T090400>

**przestrzen nazw**

PL.ZIPPZP.12052/241715-POG

**lokalny id**

1POG-23SO

**wersja id**

20260609T090400

**początek wersji obiektu**

2026-06-09T09:04

**nazwa**

strefa otwarta

**oznaczenie**

23SO

**symbol**

SO

**obowiązuje od**

2026-05-18

**obowiązuje do**

obecnie

**status**

w opracowaniu  
<https://inspire.ec.europa.eu/codelist/ProcessStepGeneralValue/elaboration>

**charakter ustalenia**

ogólnie wiążące  
<https://inspire.ec.europa.eu/codelist/RegulationNatureValue/generallyBinding>


**profil podstawowy**

teren rolnictwa z zakazem zabudowy  
teren lasu  
teren zieleni naturalnej  
teren wód  
teren komunikacji  
teren ogrodów działkowych  
teren infrastruktury technicznej

**profil dodatkowy**

teren zieleni urządzonej

**geometria**



**plan** <https://www.gov.pl/zagospodarowanieprzestrzenne/app/AktPlanowaniaPrzestrzennego/PL.ZIPPZP.12052/241715-POG/1POG>

**strefa planistyczna** PL.ZIPPZP.12052\_241715-POG\_1POG-23SP\_20260609T090400

**identyfier** <https://www.gov.pl/zagospodarowanieprzestrzenne/app/StrefaPlanistyczna/PL.ZIPPZP.12052/241715-POG/1POG-23SP/20260609T090400>

**przestrzen nazw** PL.ZIPPZP.12052/241715-POG

**lokalny id** 1POG-23SP

**wersja id** 20260609T090400

**poczatek wersji obiektu** 2026-06-09T09:04

**nazwa** strefa gospodarcza

**oznaczenie** 23SP

**symbol** SP

**obowiazuje od** 2026-05-18

**obowiazuje do** obecnie

**status** w opracowaniu  
<https://inspire.ec.europa.eu/codelist/ProcessStepGeneralValue/elaboration>

**charakter ustalenia** ogólnie wiążące  
<https://inspire.ec.europa.eu/codelist/RegulationNatureValue/generallyBinding>

**profil podstawowy** teren produkcji  
teren komunikacji  
teren zieleni urządzonej  
teren ogrodów działkowych  
teren infrastruktury technicznej

**profil dodatkowy** teren usług  
teren zieleni naturalnej  
teren lasu  
teren wód

**maksymalna nadziemna intensywnosc zabudowy** 2

**maksymalny udzial powierzchni zabudowy** 75%

**maksymalna wysokosc zabudowy** 13.0 m

**minimalny udzial powierzchni biologicznie czynnej** 5%

geometria



plan

<https://www.gov.pl/zagospodarowanieprzestrzenne/app/AktPlanowaniaPrzestrzennego/PL.ZIPPZP.12052/241715-POG/1POG>

strefa planistyczna

PL.ZIPPZP.12052\_241715-POG\_1POG-23SR\_20260609T090400

identyfier

<https://www.gov.pl/zagospodarowanieprzestrzenne/app/StrefaPlanistyczna/PL.ZIPPZP.12052/241715-POG/1POG-23SR/20260609T090400>

przestrzen nazw

PL.ZIPPZP.12052/241715-POG

lokalny id

1POG-23SR

wersja id

20260609T090400

początek wersji obiektu

2026-06-09T09:04

nazwa

strefa produkcji rolniczej

oznaczenie

23SR

symbol

SR

obowiązuje od

2026-05-18

obowiązuje do

obecnie

status

w opracowaniu  
<https://inspire.ec.europa.eu/codelist/ProcessStepGeneralValue/elaboration>

charakter ustalenia

ogólnie wiążące  
<https://inspire.ec.europa.eu/codelist/RegulationNatureValue/generallyBinding>

profil podstawowy

teren produkcji w gospodarstwach rolnych  
teren wielkotwarowej produkcji rolnej  
teren akwakultury i obsługi rybactwa  
teren komunikacji  
teren ogrodów działkowych  
teren infrastruktury technicznej

profil dodatkowy

teren zieleni urządzonej  
teren zieleni naturalnej  
teren lasu  
teren wód

maksymalna nadziemna intensywność zabudowy

0.6

maksymalny udział powierzchni zabudowy

40%

maksymalna wysokość zabudowy

9.0 m

**minimalny udział powierzchni biologicznie czynnej** 40%

**geometria**



**plan** <https://www.gov.pl/zagospodarowanieprzestrzenne/app/AktPlanowaniaPrzestrzennego/PL.ZIPPZP.12052/241715-POG/1POG>

**strefa planistyczna** PL.ZIPPZP.12052\_241715-POG\_1POG-23SZ\_20260609T090400

**identyfier** <https://www.gov.pl/zagospodarowanieprzestrzenne/app/StrefaPlanistyczna/PL.ZIPPZP.12052/241715-POG/1POG-23SZ/20260609T090400>

**przestrzen nazw** PL.ZIPPZP.12052/241715-POG

**lokalny id** 1POG-23SZ

**wersja id** 20260609T090400

**początek wersji obiektu** 2026-06-09T09:04

**nazwa** strefa wielofunkcyjna z zabudową zagrodową

**oznaczenie** 23SZ

**symbol** SZ

**obowiązuje od** 2026-05-18

**obowiązuje do** obecnie

**status** w opracowaniu  
<https://inspire.ec.europa.eu/codelist/ProcessStepGeneralValue/elaboration>

**charakter ustalenia** ogólnie wiążące  
<https://inspire.ec.europa.eu/codelist/RegulationNatureValue/generallyBinding>

**profil podstawowy** teren zabudowy zagrodowej  
teren produkcji w gospodarstwach rolnych  
teren akwakultury i obsługi rybactwa  
teren komunikacji  
teren zieleni urządzonej  
teren ogrodów działkowych  
teren infrastruktury technicznej

**profil dodatkowy** teren zieleni naturalnej  
teren lasu  
teren wód

**maksymalna nadziemna intensywność zabudowy** 0.6

**maksymalny udział powierzchni zabudowy** 40%

**maksymalna wysokość zabudowy** 9.0 m

**minimalny udział powierzchni biologicznie czynnej** 50%

**geometria**



**plan** <https://www.gov.pl/zagospodarowanieprzestrzenne/app/AktPlanowaniaPrzestrzennego/PL.ZIPPZP.12052/241715-POG/1POG>

**strefa planistyczna** PL.ZIPPZP.12052\_241715-POG\_1POG-23SJ\_20260609T090400

**identyfikator** <https://www.gov.pl/zagospodarowanieprzestrzenne/app/StrefaPlanistyczna/PL.ZIPPZP.12052/241715-POG/1POG-23SJ/20260609T090400>

**przestrzeń nazw** PL.ZIPPZP.12052/241715-POG

**lokalny id** 1POG-23SJ

**wersja id** 20260609T090400

**początek wersji obiektu** 2026-06-09T09:04

**nazwa** strefa wielofunkcyjna z zabudową mieszkaniową jednorodzinną

**oznaczenie** 23SJ

**symbol** SJ

**obowiązuje od** 2026-05-18

**obowiązuje do** obecnie

**status** w opracowaniu  
<https://inspire.ec.europa.eu/codelist/ProcessStepGeneralValue/elaboration>

**charakter ustalenia** ogólnie wiążące  
<https://inspire.ec.europa.eu/codelist/RegulationNatureValue/generallyBinding>

**profil podstawowy** teren zabudowy mieszkaniowej jednorodzinnej  
teren usług  
teren komunikacji  
teren zieleni urządzonej  
teren ogrodów działkowych  
teren infrastruktury technicznej

**profil dodatkowy** teren zabudowy letniskowej lub rekreacji indywidualnej  
teren zieleni naturalnej  
teren lasu  
teren wód

**maksymalna nadziemna intensywność zabudowy** 0.6

**maksymalny udział powierzchni**

<b>zabudowy</b>	40%
<b>maksymalna wysokość zabudowy</b>	9.0 m
<b>minimalny udział powierzchni biologicznie czynnej</b>	50%

**geometria**



**plan** <https://www.gov.pl/zagospodarowanieprzestrzenne/app/AktPlanowaniaPrzestrzennego/PL.ZIPPZP.12052/241715-POG/1POG>

**strefa planistyczna** PL.ZIPPZP.12052\_241715-POG\_1POG-23SN\_20260609T090400

**identyfikator** <https://www.gov.pl/zagospodarowanieprzestrzenne/app/StrefaPlanistyczna/PL.ZIPPZP.12052/241715-POG/1POG-23SN/20260609T090400>

**przestrzeń nazw** PL.ZIPPZP.12052/241715-POG

**lokalny id** 1POG-23SN

**wersja id** 20260609T090400

**początek wersji obiektu** 2026-06-09T09:04

**nazwa** strefa zieleni i rekreacji

**oznaczenie** 23SN

**symbol** SN

**obowiązuje od** 2026-05-18

**obowiązuje do** obecnie

**status** w opracowaniu  
<https://inspire.ec.europa.eu/codelist/ProcessStepGeneralValue/elaboration>

**charakter ustalenia** ogólnie wiążące  
<https://inspire.ec.europa.eu/codelist/RegulationNatureValue/generallyBinding>

**profil podstawowy** teren zieleni urządzonej  
teren plaży  
teren wód  
teren komunikacji  
teren ogrodów działkowych  
teren infrastruktury technicznej

**profil dodatkowy** teren usług sportu i rekreacji  
teren zieleni naturalnej  
teren lasu

**maksymalna nadziemna intensywność zabudowy** 0.2

**maksymalny udział powierzchni zabudowy** 20%

**maksymalna wysokość zabudowy** 11.0 m

**minimalny udział powierzchni biologicznie czynnej** 60%

**geometria**



**plan** <https://www.gov.pl/zagospodarowanieprzestrzenne/app/AktPlanowaniaPrzestrzennego/PL.ZIPPZP.12052/241715-POG/1POG>

**strefa planistyczna** PL.ZIPPZP.12052\_241715-POG\_1POG-23SU\_20260609T090400

**identyfikator** <https://www.gov.pl/zagospodarowanieprzestrzenne/app/StrefaPlanistyczna/PL.ZIPPZP.12052/241715-POG/1POG-23SU/20260609T090400>

**przestrzeń nazw** PL.ZIPPZP.12052/241715-POG

**lokalny id** 1POG-23SU

**wersja id** 20260609T090400

**początek wersji obiektu** 2026-06-09T09:04

**nazwa** strefa usługowa

**oznaczenie** 23SU

**symbol** SU

**obowiązuje od** 2026-05-18

**obowiązuje do** obecnie

**status** w opracowaniu  
<https://inspire.ec.europa.eu/codelist/ProcessStepGeneralValue/elaboration>

**charakter ustalenia** ogólnie wiążące  
<https://inspire.ec.europa.eu/codelist/RegulationNatureValue/generallyBinding>

**profil podstawowy** teren usług  
teren komunikacji  
teren zieleni urządzonej  
teren ogrodów działkowych  
teren infrastruktury technicznej

**profil dodatkowy** teren zieleni naturalnej  
teren lasu  
teren wód

**maksymalna nadziemna intensywność zabudowy** 1

**maksymalny udział powierzchni zabudowy** 40%

**maksymalna wysokość zabudowy** 12.0 m

**minimalny udział powierzchni biologicznie czynnej** 60%

**geometria**



**plan** <https://www.gov.pl/zagospodarowanieprzestrzenne/app/AktPlanowaniaPrzestrzennego/PL.ZIPPZP.12052/241715-POG/1POG>

**strefa planistyczna** PL.ZIPPZP.12052\_241715-POG\_1POG-24SO\_20260609T090400

**identyfikator** <https://www.gov.pl/zagospodarowanieprzestrzenne/app/StrefaPlanistyczna/PL.ZIPPZP.12052/241715-POG/1POG-24SO/20260609T090400>

**przestrzeń nazw** PL.ZIPPZP.12052/241715-POG

**lokalny id** 1POG-24SO

**wersja id** 20260609T090400

**początek wersji obiektu** 2026-06-09T09:04

**nazwa** strefa otwarta

**oznaczenie** 24SO

**symbol** SO

**obowiązuje od** 2026-05-18

**obowiązuje do** obecnie

**status** w opracowaniu  
<https://inspire.ec.europa.eu/codelist/ProcessStepGeneralValue/elaboration>

**charakter ustalenia** ogólnie wiążące  
<https://inspire.ec.europa.eu/codelist/RegulationNatureValue/generallyBinding>

**profil podstawowy** teren rolnictwa z zakazem zabudowy  
teren lasu  
teren zieleni naturalnej  
teren wód  
teren komunikacji  
teren ogrodów działkowych  
teren infrastruktury technicznej

**profil dodatkowy** teren zieleni urządzonej

**geometria**



**plan** <https://www.gov.pl/zagospodarowanieprzestrzenne/app/AktPlanowaniaPrzestrzennego/PL.ZIPPZP.12052/241715-POG/1POG>

**strefa planistyczna** PL.ZIPPZP.12052\_241715-POG\_1POG-24SJ\_20260609T090400

**identyfier** <https://www.gov.pl/zagospodarowanieprzestrzenne/app/StrefaPlanistyczna/PL.ZIPPZP.12052/241715-POG/1POG-24SJ/20260609T090400>

**przestrzen nazw** PL.ZIPPZP.12052/241715-POG

**lokalny id** 1POG-24SJ

**wersja id** 20260609T090400

**początek wersji obiektu** 2026-06-09T09:04

**nazwa** strefa wielofunkcyjna z zabudową mieszkaniową jednorodzinną

**oznaczenie** 24SJ

**symbol** SJ

**obowiązuje od** 2026-05-18

**obowiązuje do** obecnie

**status** w opracowaniu  
<https://inspire.ec.europa.eu/codelist/ProcessStepGeneralValue/elaboration>

**charakter ustalenia** ogólnie wiążące  
<https://inspire.ec.europa.eu/codelist/RegulationNatureValue/generallyBinding>

**profil podstawowy** teren zabudowy mieszkaniowej jednorodzinnej  
teren usług  
teren komunikacji  
teren zieleni urządzonej  
teren ogrodów działkowych  
teren infrastruktury technicznej

**profil dodatkowy** teren zabudowy letniskowej lub rekreacji indywidualnej  
teren zieleni naturalnej  
teren lasu  
teren wód

**maksymalna nadziemna intensywność zabudowy** 0.6

**maksymalny udział powierzchni zabudowy** 40%

**maksymalna wysokość zabudowy** 9.0 m

**minimalny udział powierzchni**

**biologicznie czynnej** 50%

**geometria**



**plan**

<https://www.gov.pl/zagospodarowanieprzestrzenne/app/AktPlanowaniaPrzestrzennego/PL.ZIPPZP.12052/241715-POG/1POG>

**strefa planistyczna**

PL.ZIPPZP.12052\_241715-POG\_1POG-24SN\_20260609T090400

**identfier**

<https://www.gov.pl/zagospodarowanieprzestrzenne/app/StrefaPlanistyczna/PL.ZIPPZP.12052/241715-POG/1POG-24SN/20260609T090400>

**przestrzen nazw**

PL.ZIPPZP.12052/241715-POG

**lokalny id**

1POG-24SN

**wersja id**

20260609T090400

**początek wersji obiektu**

2026-06-09T09:04

**nazwa**

strefa zieleni i rekreacji

**oznaczenie**

24SN

**symbol**

SN

**obowiązuje od**

2026-05-18

**obowiązuje do**

obecnie

**status**

w opracowaniu  
<https://inspire.ec.europa.eu/codelist/ProcessStepGeneralValue/elaboration>

**charakter ustalenia**

ogólnie wiążące  
<https://inspire.ec.europa.eu/codelist/RegulationNatureValue/generallyBinding>

**profil podstawowy**

teren zieleni urządzonej  
teren plaży  
teren wód  
teren komunikacji  
teren ogrodów działkowych  
teren infrastruktury technicznej

**profil dodatkowy**

teren usług sportu i rekreacji  
teren usług turystyki  
teren zieleni naturalnej  
teren lasu

**maksymalna nadziemna intensywnosc zabudowy**

0.2

**maksymalny udział powierzchni zabudowy**

20%

**maksymalna wysokosc zabudowy**

8.0 m

**minimalny udział powierzchni biologicznie czynnej** 60%

**geometria**



**plan** <https://www.gov.pl/zagospodarowanieprzestrzenne/app/AktPlanowaniaPrzestrzennego/PL.ZIPPZP.12052/241715-POG/1POG>

**strefa planistyczna** PL.ZIPPZP.12052\_241715-POG\_1POG-24SR\_20260609T090400

**identyfier** <https://www.gov.pl/zagospodarowanieprzestrzenne/app/StrefaPlanistyczna/PL.ZIPPZP.12052/241715-POG/1POG-24SR/20260609T090400>

**przestrzen nazw** PL.ZIPPZP.12052/241715-POG

**lokalny id** 1POG-24SR

**wersja id** 20260609T090400

**początek wersji obiektu** 2026-06-09T09:04

**nazwa** strefa produkcji rolniczej

**oznaczenie** 24SR

**symbol** SR

**obowiązuje od** 2026-05-18

**obowiązuje do** obecnie

**status** w opracowaniu  
<https://inspire.ec.europa.eu/codelist/ProcessStepGeneralValue/elaboration>

**charakter ustalenia** ogólnie wiążące  
<https://inspire.ec.europa.eu/codelist/RegulationNatureValue/generallyBinding>

**profil podstawowy** teren produkcji w gospodarstwach rolnych  
teren wielkotowarowej produkcji rolnej  
teren akwakultury i obsługi rybactwa  
teren komunikacji  
teren ogrodów działkowych  
teren infrastruktury technicznej

**profil dodatkowy** teren zieleni urządzonej  
teren zieleni naturalnej  
teren lasu  
teren wód

**maksymalna nadziemna intensywność zabudowy** 0.6

**maksymalny udział powierzchni zabudowy** 40%

**maksymalna wysokosc zabudowy** 9.0 m

**minimalny udzial powierzchni biologicznie czynnej** 40%

**geometria**



**plan** <https://www.gov.pl/zagospodarowanieprzestrzenne/app/AktPlanowaniaPrzestrzennego/PL.ZIPPZP.12052/241715-POG/1POG>

**strefa planistyczna** PL.ZIPPZP.12052\_241715-POG\_1POG-24SZ\_20260609T090400

**identfier** <https://www.gov.pl/zagospodarowanieprzestrzenne/app/StrefaPlanistyczna/PL.ZIPPZP.12052/241715-POG/1POG-24SZ/20260609T090400>

**przestrzen nazw** PL.ZIPPZP.12052/241715-POG

**lokalny id** 1POG-24SZ

**wersja id** 20260609T090400

**poczatek wersji obiektu** 2026-06-09T09:04

**nazwa** strefa wielofunkcyjna z zabudową zagrodową

**oznaczenie** 24SZ

**symbol** SZ

**obowiazuje od** 2026-05-18

**obowiazuje do** obecnie

**status** w opracowaniu  
<https://inspire.ec.europa.eu/codelist/ProcessStepGeneralValue/elaboration>

**charakter ustalenia** ogólnie wiążące  
<https://inspire.ec.europa.eu/codelist/RegulationNatureValue/generallyBinding>

**profil podstawowy** teren zabudowy zagrodowej  
teren produkcji w gospodarstwach rolnych  
teren akwakultury i obsługi rybactwa  
teren komunikacji  
teren zieleni urządzonej  
teren ogrodów działkowych  
teren infrastruktury technicznej

**profil dodatkowy** teren zieleni naturalnej  
teren lasu  
teren wód

**maksymalna nadziemna intensywnosc zabudowy** 0.6

**maksymalny udzial powierzchni**