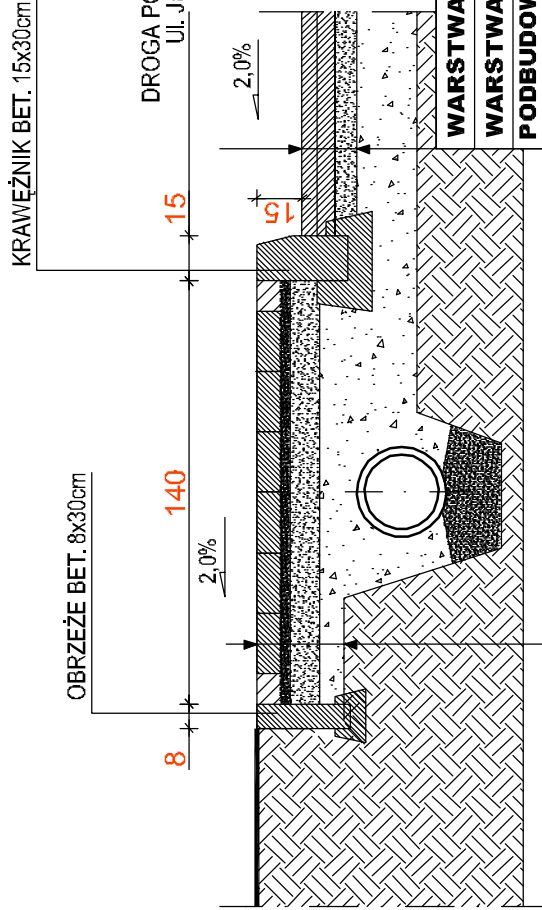
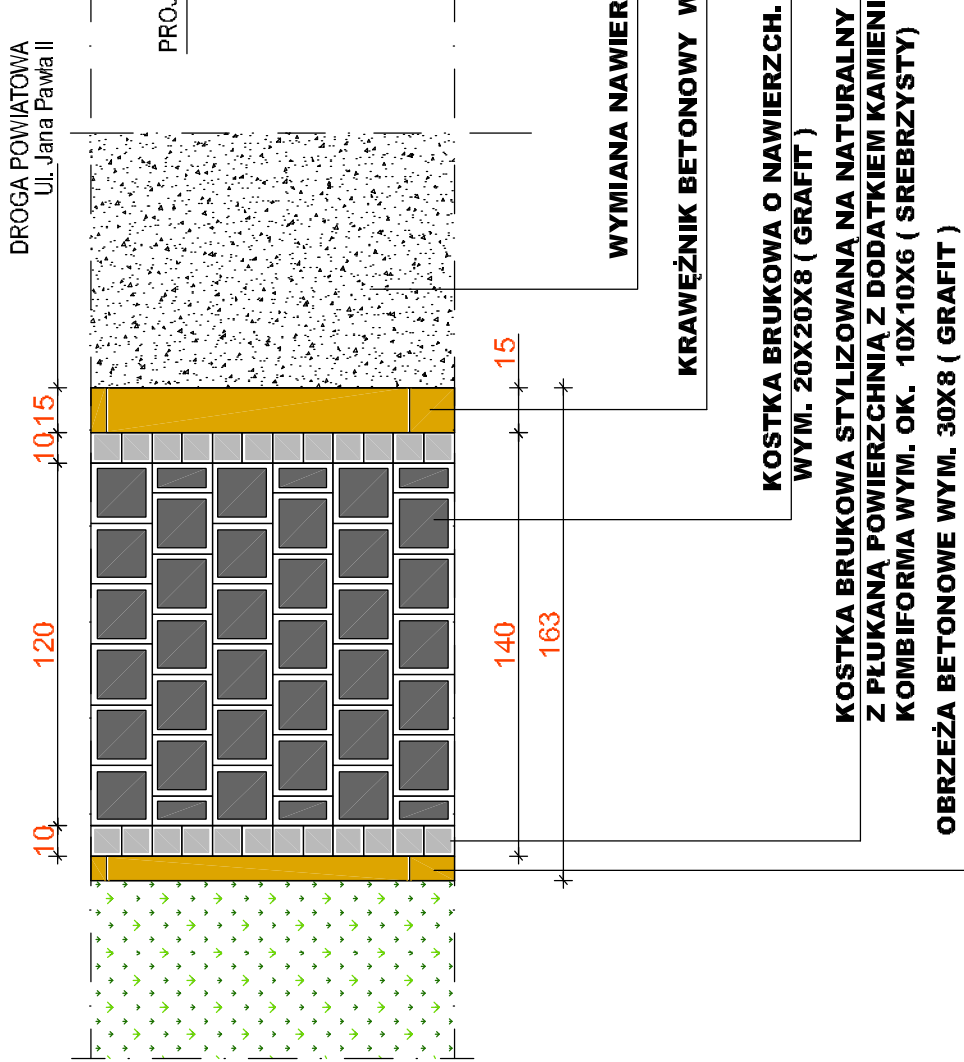


DETAL NR 1, PRZEKRÓJ A-A SKALA 1 : 25

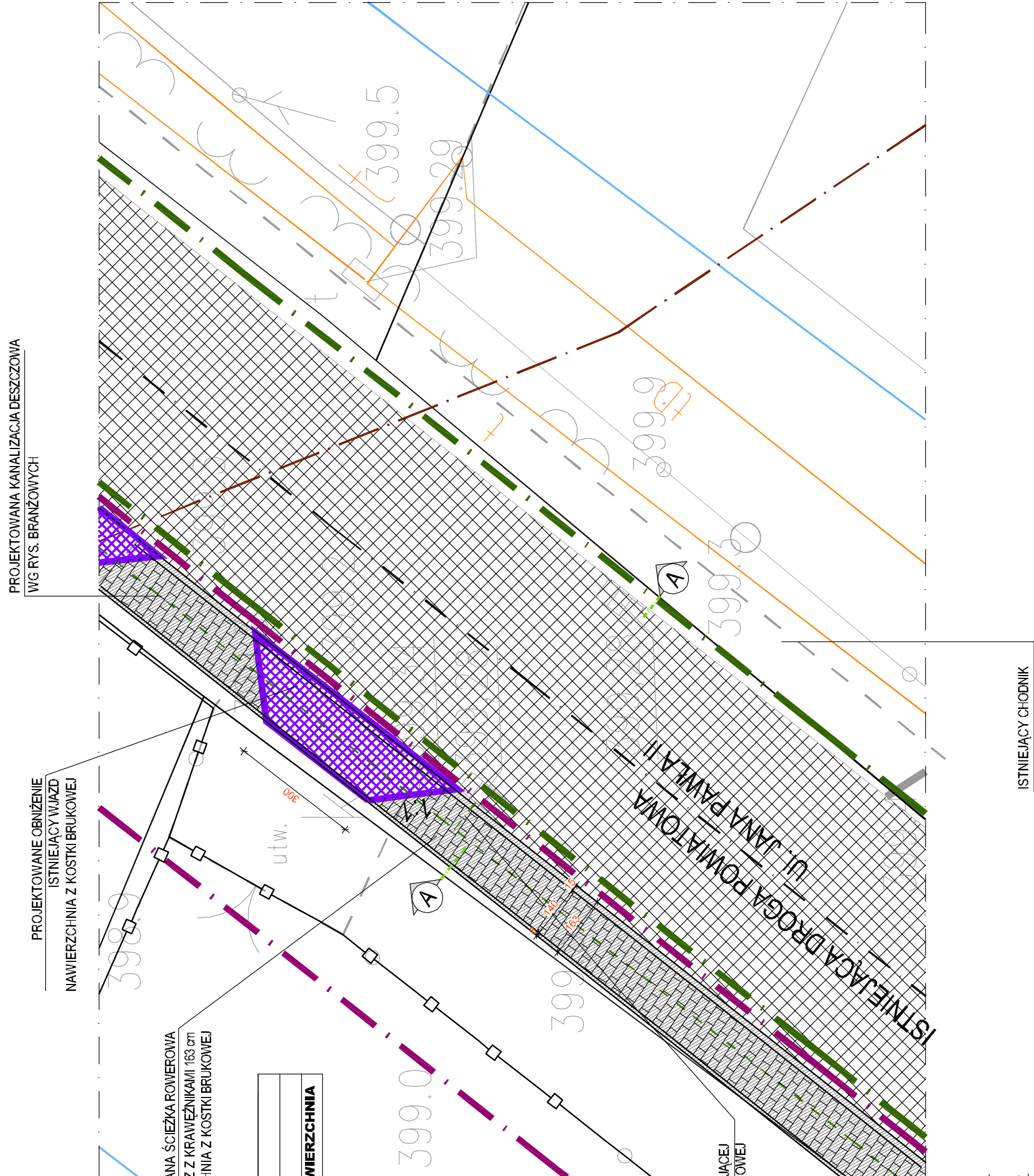


KOSTKA BRUKOWA O NAWIERZCH. Z DOMIESZKĄ KWARCOWĄ
WYMIARY 20x20CM I 30x30CM GR. 8CM NA PODSYPCE
CEM-PIĄSKOWEJ KOLOR: GRAFITOWY
PODBUDOWA - WARSTWA GÓRNA GR. 10CM - KRUSZYWO ŁAMANE
STABILIZOWANE MECHANICZNIE
PODBUDOWA - WARSTWA DOLNA GR. 15CM - KRUSZYWO ŁAMANE
STABILIZOWANE MECHANICZNIE
GRUNT RODZIMY - PRZEPUSZCZALNY

DETAL NR 1, WIDOK SKALA 1 : 25



DETAL NR 1, RZUT SKALA 1 : 100



LEGENDA :

- PROJEKTOWANY CHODNIK, CIĄG PIESZO-JEZDNY - NAWIERZCHNIA Z KOSTKI GRANITOWEJ CIĘTEJ O WYMIARZE 8/11 CM KOLOR SZARY
- PRZEBUDOWA CHODNIKA, CIĄGU PIESZO-JEZDNEGO - NAWIERZCHNIA Z KOSTKI GRANITOWEJ CIĘTEJ O WYMIARZE 8/11 CM KOLOR SZARY
- PROJEKTOWANA NAWIERZCHNIA Z KOSTKI GRANITOWEJ CIĘTEJ O WYMIARZE 15/17 CM KOLOR SZARY
- PROJEKTOWANY CHODNIK, CIĄG PIESZO-JEZDNY - NAWIERZCHNIA Z KOSTKI BRUKOWEJ O WYMIARZE 20/20/6 CM KOLOR SZARY
- PRZEBUDOWYWANY CHODNIK, CIĄG PIESZO-JEZDNY - NAWIERZCHNIA Z KOSTKI BRUKOWEJ O WYMIARZE 20/20/6 CM KOLOR SZARY
- PROJEKTOWANA NAWIERZCHNIA Z KOSTKI BRUKOWEJ O WYMIARZE 20/16,5 CM KOLOR SZARY
- PROJEKTOWANA NAWIERZCHNIA Z KOSTKI BRUKOWEJ O WYMIARZE 20/16,5 CM KOLOR CZERWONY
- OBNIŻENIE CHODNIKÓW - ZJAZDY ISTNIEJĄCE
- POSZERZENIE KANAŁU UNOCNIENIE BRZEGÓW NARZUTEM KAMIENNYM
- ZAKRES II ETAPU w ramach Regionalnego Programu Operacyjnego Województwa Śląskiego 2007-2013. Zintegrowane Inwestycje Terytorialne Subregion Południowy
- ZAKRES II ETAPU
- PROJEKTOWANA KŁADKA PIESZA WG RYSUNKÓW SZCZEGÓŁOWYCH
- PROJEKTOWANE LATARNIE
- PROJEKTOWANE ODWODNIENIE
- PROJEKTOWANE OGRÓDZENIE
- PROJEKTOWANE KOSZE
- PROJEKTOWANE LAWKI
- PROJEKTOWANE WIATY NA ROWERY TYP A LUB TYP B
- PROJEKTOWANE PROGI ZWALNIAJĄCE
- ISTNIEJĄCY PRZYSTANEK KOMUNIKACJI ZBIOROWEJ
- ISTNIEJĄCY PRZYSTANEK KOMUNIKACJI ZBIOROWEJ Z WIATĄ
- PRZEKROJE GŁÓWNE
- PROJEKTOWANE KRĄTKI ODWADNIAJĄCE
- OZNAKOWANIE CIĄGU PIESZO-JEZDNEGO ŁĄCZĄCEGO PROJEKTOWANE PUNKTY PRZESIADKOWE
- OZNAKOWANIE ISTNIEJĄCYCH CHODNIKÓW KONTYNUACJA PROJEKTOWANYCH CIĄGÓW PIESZO-JEZDNYCH
- TERENY REKREACYJNE
- OBRZEŻA ODRĘBNYM OPRACOWANIEM
- WYMIANA NAWIERZCHNI ASFALTOWEJ WRAZ Z WZMOCNIENIEM PODBUDOWY
- PROJEKTOWANA ZIELEN
- NR DZIAŁEK OBRĘTCH OPRACOWANIEM

## DETAL NR 1-RZUT, PRZEKRÓJ, WIDOK

1:100

UWAGI:

- WSZYSTKIE WYMIARY ZWERYFIKOWAĆ NA BUDOWIE.
- PRZED PRZYSTĄPIENIEM DO ROBÓT SPRAWDZIĆ W ODPÓWIEDNICH PROJEKTACH ROBÓT ZWIĄZANE Z PROJEKTEM KONSTRUKCJI, INSTALACJI ELEKTROENERGETYCZNYCH, SANITARNYCH, EVENTUALNE WŁADY KOORDYNUJĄCIE PRZEDSIĄWIAĆ NADZOROWI AUTORSKIEMU PRZED PRZYSTĄPIENIEM DO ROBÓT. PROWADZENIE ROBÓT W PRZYPADKU STYRIERZENIA WŁAD KOORDYNUJĄCJI PROJEKTU JEST ZABRONIONE. W SZCZEGÓLNOŚCI ZABRONIONE JEST PROWADZENIE ROBÓT W OPARCIU O DOKUMENTACJĘ JEDNEJ BRANŻY BEZ SPRAWDZENIA ICH ODWIESEŃ DO ARCHITEKTURY I POZOSTAŁYCH BRANŻ.
- MARTOŚĆ SPADKOWA WYRAŻONE W ‰ NALEŻY UWAGAĆ ZA MINIMAŁNE DOPISZCZALNE
- CAŁOŚĆ INSTALACJI KANALIZACYJNYCH WYKONAWCZODNIE Z PROJEKTAMI BRANŻOWYMI ORAZ PRZEBIAMI TECHNICZNO-BUDOWLANYMI I OBOWIĄZUJĄCYMI POLSKIMI NORMAMI ORAZ W TYM ZAKRESIE UNZGŁĘBIAJĄC UWAGI PODANE PRZEZ POSZCZEGÓLNE INSTYTUCJE W UZGODNIENIACH.
- W PRZYPADKU POJAWIENIA SIĘ WĄTPLIWOŚCI INTERPRETACYJNYCH W ZAPROPONOWANYCH ROZWIĄZANIACH TECHNICZNYCH NALEŻY SKONTAKTOWAĆ SIĘ Z AUTOREM OPRACOWANIA DLA JEDNOZNAČNEGO USTALENIA SPOSOBU ROZWIĄZANIA TECHNICZNEGO.
- OPISY, MALARSTWO JAK NA RYSUNKACH SZCZEGÓŁOWYCH.

UWAGA:

NINIEJSZE OPRACOWANIE STANOWI PROJEKT BUDOWLANY.

PRZED PRZYSTĄPIENIEM DO REALIZACJI NALEŻY OPRACOWAĆ PROJEKTY WYKONAWCZE.

Legenda:

- zakres opracowania geodezyjnego
- granice ewidencyjne działki
- granice użytków gruntowych
- granice klasoużytków
- linie rozgraniczające
- miejscowego planu zagospodarowania przestrzennego
- strefa ochrony sanitarnej bezpośredniej od cmentarza
- strefa ochrony pośredniej od cmentarza
- granice strefy częściowej ochrony konserwatorskiej "B"
- obiekty zabytkowe prawnie chronione ze strefy ścisłej ochrony konserwatorskiej

WIEWÓRA & GOLCZYK ARCHITEKCI s.c. LISTOPAD 2015

© WSZELKIE PRAWA AUTORSKIE ZASTRZEŻONE - ŻADNĄ CZĘŚĆ TEGO RYSUNKU NIE MOŻE BYĆ REPRODUKOWANA, PRZECIOWYWANA W SYSTEMACH ODSKINIWANIA ANI PRZEPRAŻYWANA W SPOSOB ELEKTRONICZNY LUB MECHANICZNY W POSTACI OBROTU GEOGRAFICZNEJ, NAGRANIA CZY W JAKIEJKOLWIEK INNEJ FORMIE, BEZ WYCZESNIEJSZEGO UZYSKANIA PISEMNEJ ZGODY WŁAŚCIELA PRAW AUTORSKICH.

Dz. Ust. N° 24 Poz. 83 z dn. 4.02.1994 r.

WIEWÓRA & GOLCZYK

ARCHITEKTURA URBANISTYKA PROJEKTY WNĘTRZ NADZÓR AUTORSKI

Wiewóra & Golczyk Architekti s.c. 34-300 Żywiec ul. Kościuszki 42 tel.33 861 65 57 biuro@wieworagolczyk.pl www.wieworagolczyk.pl

BRANŻA : ARCHITEKTURA - PROJEKT BUDOWLANY

PROJEKT : BUDOWY I PRZEBUDOWY CIĄGÓW PIESZO-JEZDNYCH, BUDOWY KŁADEK, CHODNIKÓW DROG, PUNKTÓW PRZESIADKOWYCH Z WIATAMI ROWEROWYMI WRAZ Z INFRA. TECHN. UMOC. KANAŁU ORAZ BUD. ZJAZDU, ZŁOKALIZOWANYCH W CENTRUM CIECINY W OBRABIE UL. TARGOWEJ, UL. FLORIANA ORAZ FRAGMENTU UL. ŚW. KATARZYNY I JANA PAWŁA II

INWESTOR : GMINA WĘGIERSKA GÓRKA, UL. ZIELONA 43, 34-350 WĘGIERSKA GÓRKA

RYСУNEK : DETAL NR 1-RZUT, WIDOK, PRZEKRÓJ, WIDOK

GŁÓWNY PROJEKTANT :	MAŁGIE WIEWÓRA	NR UPRAWNIENI:	19594 B-B	J.K.
ZESPÓŁ PROJEKTOWY :	IRENEUSZ JURASZ	NR UPRAWNIENI:		1:1000
	GRZEGORZ RÓDAK	NR UPRAWNIENI:		
	JUSTYNA KLIMCZAK	NR UPRAWNIENI:		
		NR UPRAWNIENI:		
		NR UPRAWNIENI:		
SPRAWDZAJĄCY :		NR UPRAWNIENI:		

A-01