DETAL NR 2, PRZEKRÓJ B-B SKALA 1 : 25

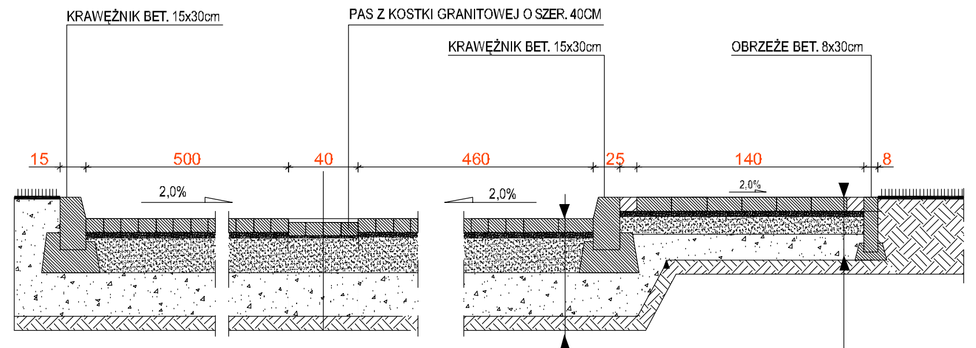

KOSTKA BRUKOWA O NAWIERZCH. Z DOMIESZKĄ KWARCOWĄ WYMIARY 20x20CM I 30x30CM GR. 8CM NA PODSYPCE CEM-PIASKOWEJ KOLOR: GRAFITOWY
PODBUDOWA - WARSTWA GÓRNA GR. 20CM - KRUSZYWO ŁAMANE STABILIZOWANE MECHANICZNIE
PODBUDOWA - WARSTWA DOLNA GR. 25CM - KRUSZYWO ŁAMANE STABILIZOWANE MECHANICZNIE
GRUNT RODZIMY - PRZEPUSZCZALNY

KOSTKA BRUKOWA O NAWIERZCH. Z DOMIESZKĄ KWARCOWĄ WYMIARY 20x20CM I 30x30CM GR. 8CM NA PODSYPCE CEM-PIASKOWEJ KOLOR: GRAFITOWY
PODBUDOWA - WARSTWA GÓRNA GR. 10CM - KRUSZYWO ŁAMANE STABILIZOWANE MECHANICZNIE
PODBUDOWA - WARSTWA DOLNA GR. 15CM - KRUSZYWO ŁAMANE STABILIZOWANE MECHANICZNIE
GRUNT RODZIMY - PRZEPUSZCZALNY

DETAL NR 2, WIDOK Z GÓRY SKALA 1 : 25

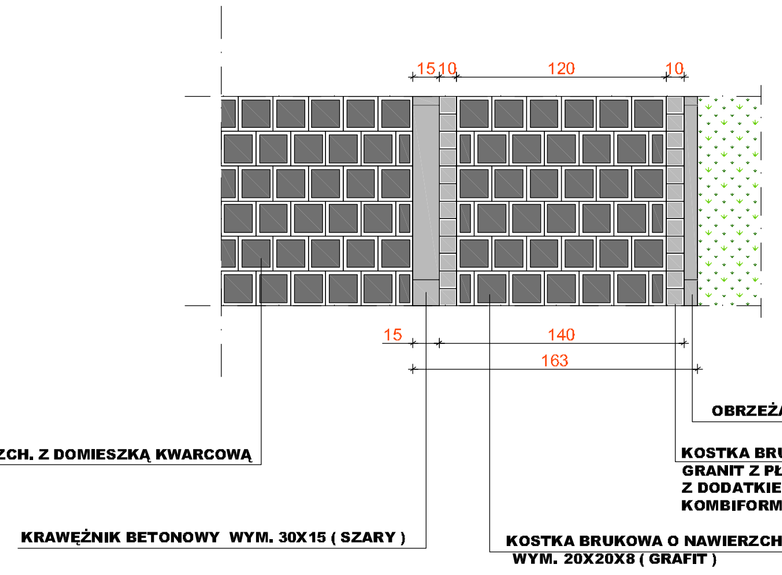

LEGENDA :

- PROJEKTOWANY CHODNIK, CIĄG PIESZO-JEZDNY - NAWIERZCHNIA Z KOSTKI GRANITOWEJ CIĘTEJ O WYMIARZE 8/11 CM KOLOR SZARY
- PRZEBUDOWA CHODNIKA, CIĄGU PIESZO-JEZDNEGO - NAWIERZCHNIA Z KOSTKI GRANITOWEJ CIĘTEJ O WYMIARZE 8/11 CM KOLOR SZARY
- PROJEKTOWANA NAWIERZCHNIA Z KOSTKI GRANITOWEJ CIĘTEJ O WYMIARZE 15/17 CM KOLOR SZARY
- PROJEKTOWANY CHODNIK, CIĄG PIESZO- JEZDNY - NAWIERZCHNIA Z KOSTKI BRUKOWEJ O WYMIARZE 20/20/8 CM KOLOR SZARY
- PRZEBUDOWYWANY CHODNIK, CIĄG PIESZO-JEZDNY - NAWIERZCHNIA Z KOSTKI BRUKOWEJ O WYMIARZE 20/20/8 CM KOLOR SZARY
- PROJEKTOWANA NAWIERZCHNIA Z KOSTKI BRUKOWEJ O WYMIARZE 20/16,5 CM KOLOR SZARY
- PROJEKTOWANA NAWIERZCHNIA Z KOSTKI BRUKOWEJ O WYMIARZE 20/16,5 CM KOLOR CZERWONY
- OBNIŻENIE CHODNIKÓW - ZJAZDY ISTNIEJĄCE
- POSZERZENIE KANAŁU UMOCNIENIE BRZEGÓW NARZUTEM KAMIENNYM
- ZAKRES I ETAPU w ramach Regionalnego Programu Operacyjnego Województwa Śląskiego 2007-2013, Zintegrowane Inwestycje Terytorialne Subregion Południowy
- ZAKRES II ETAPU
- PROJEKTOWANA KŁADKA PIESZA WG RYSUNKÓW SZCZEGÓŁOWYCH
- PROJEKTOWANE LATARNIE
- PROJEKTOWANE ODWODNIENIE
- PROJEKTOWANE OGRODZENIE
- PROJEKTOWANE KOSZE
- PROJEKTOWANE ŁAWKI
- PROJEKTOWANE WIATY NA ROWERY TYP A LUB TYP B
- PROJEKTOWANE PRODEWIWALNIAJĄCE
- ISTNIEJĄCY PRZYSTANEK KOMUNIKACJI ZBIOROWEJ
- ISTNIEJĄCY PRZYSTANEK KOMUNIKACJI ZBIOROWEJ Z WIATĄ
- PRZEKROJE GŁÓWNE
- PROJEKTOWANE KRATKI ODWADNIAJĄCE
- OZNAKOWANIE CIĄGU PIESZO- JEZDNEGO ŁĄCZĄCEGO PROJEKTOWANE PUNKTY PRZESIADKOWE
- OZNAKOWANIE ISTNIEJĄCYCH CHODNIKÓW I KONTYNUACJA PROJEKTOWANYCH CIĄGÓW PIESZO-JEZDNYCH
- TERENY REKREACYJNE OBJĘTE ODRĘBNYM OPRACOWANIEM
- WYMIENIA NAWIERZCHNI ASFALTOWEJ WRAZ Z WZMOCNIENIEM PODBUDOWY
- PROJEKTOWANA ZIELEŃ
- 896/70 NR DZIAŁEK OBJĘTYCH OPRACOWANIEM

DETAL NR 2, RZUT SKALA 1 : 100

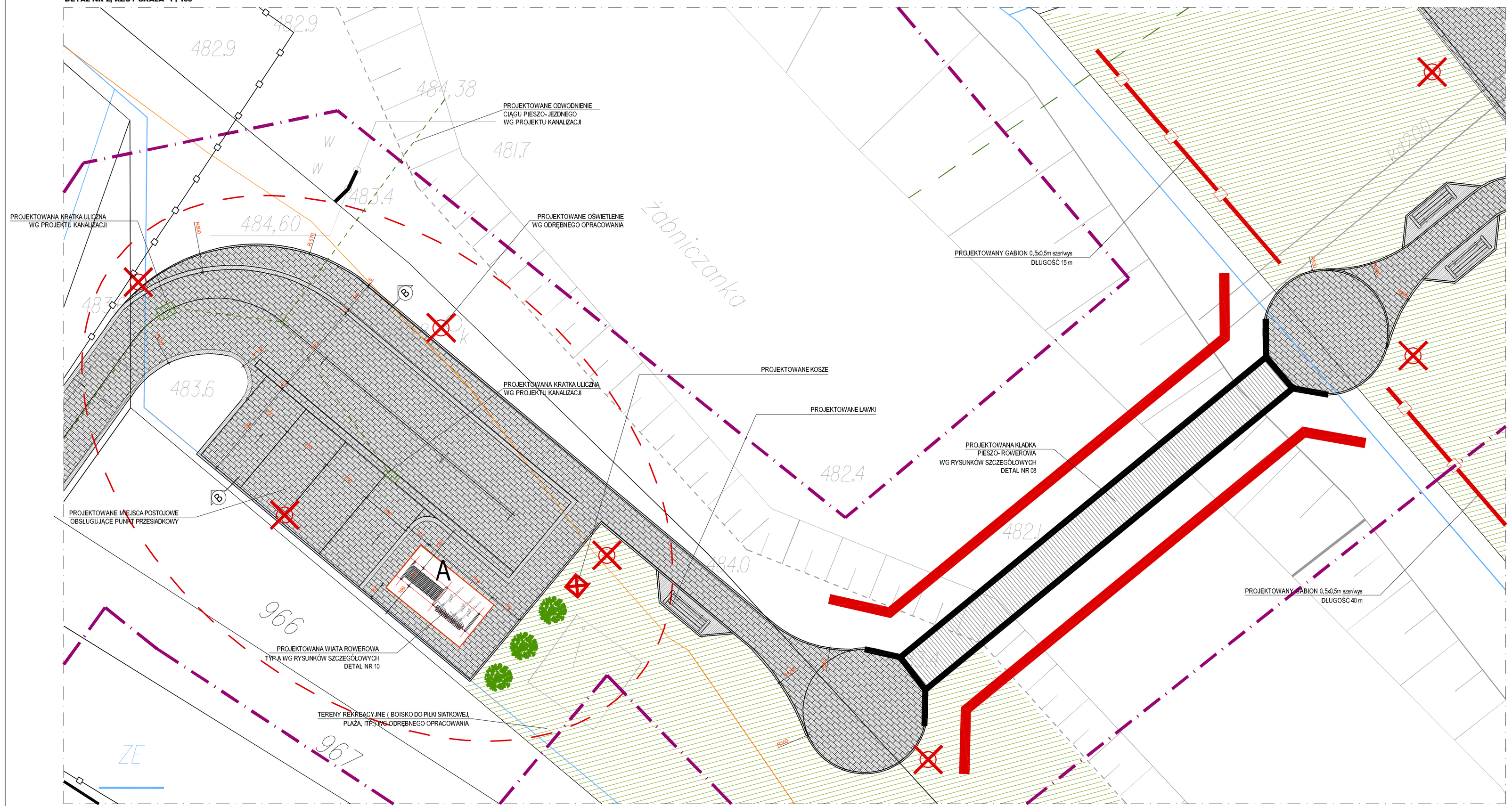

ZAGOSPODAROWANIE TERENU CENTRUM ŻABNICY DETAL 2 1:100

UWAGI:

1. WSZYSTKIE WYMIARY ZWERYFIKOWAĆ NA BUDOWIE.
2. PRZED PRZYSTĄPIENIEM DO ROBÓT SPRAWDZIĆ W ODPOWIEDNICH PROJEKTACH ROBOTY ZWIĄZANE Z PROJEKTEM KONSTRUKCJI, INSTALACJI ELEKTROENERGETYCZNYCH, SANITARNYCH. EWENTUALNE WADY KOORDYNACYJNE PRZEDSTAWIĆ NADZOROWI AUTORSKIEMU PRZED PRZYSTĄPIENIEM DO ROBÓT. PROWADZENIE ROBÓT W PRZYPADKU STWIERDZENIA WADY KOORDYNACJI PROJEKTU JEST ZABRONIONE W SZCZEGÓLNOŚCI ZABRONIONE JEST PROWADZENIE ROBÓT W OPARCIU O DOKUMENTACJE JEDNEJ BRANŻY BEZ SPRAWDZENIA ICH ODNIESIEŃ DO ARCHITEKTURY I POZOSTAŁYCH BRANŻ.
3. WARTOŚCI SPADKÓW WYRAŻONE W % NALEŻY UWAŻAĆ ZA MINIMALNE DOPUSZCZALNE.
4. CAŁOŚCIOWA LICZ KANALIZACJI WYCH WYKONYWAĆ ZGODNIE Z PROJEKTAMI BRANŻOWYMI ORAZ PRZEPISAMI TECHNICZNO - BUDOWLANYMI I OBOWIĄZUJĄCYMI POLSKIMI NORMAMI ORAZ W TYM ZAKRESIE UWZGLĘDNIAJĄC UWAGI PODAME PRZEZ POSZCZEGÓLNE INSTYTUCJE W UZGODNIENIACH.
5. W PRZYPADKU POJAWIENIA SIĘ WATPLIWOŚCI INTERPRETACYJNYCH W ZAPROPONOWANYCH ROZWIĄZANIACH TECHNICZNYCH NALEŻY SKONTAKTOWAĆ SIĘ Z AUTOREM OPRACOWANIA DLA JEDNOZNACZNEGO USTALENIA SPOSOBU ROZWIĄZANIA TECHNICZNEGO.
6. OPISY WARSTW JAK NA RYSUNKACH SZCZEGÓŁOWYCH.

UWAGA:
NINIEJSZE OPRACOWANIE STANOWI PROJEKT BUDOWLANY.
PRZED PRZYSTĄPIENIEM DO REALIZACJI NALEŻY OPRACOWAĆ PROJEKTY WYKONAWCZE.

Legenda:

- zakres opracowania geodezyjnego
- granice ewidencyjne działki
- granice użytków gruntowych
- granice klasoużytków
- M/U, MO, KZ — linie rozgraniczające miejscowego planu zagospodarowania przestrzennego
- strefa ochrony sanitarnej bezpośredniej od cmentarza
- strefa ochrony pośredniej od cmentarza
- granice strefy częściowej ochrony konserwatorskiej "B"
- obiekty zabytkowe prawnie chronione ze strefą ścisłej ochrony konserwatorskiej

WIEWIÓRA & GOLCZYK ARCHITEKCI s.c. **GRUDZIEŃ 2015**

© WSZELKIE PRAWA AUTORSKIE ZASTRZEŻONE - ŻADNA CZĘŚĆ TEGO RYSUNKU NIE MOŻE BYĆ REPRODUKOWANA, PRZECHOWYWANA W SYSTEMACH CODYSKOWANIA ANI PRZEKAZYWANA W SPOSOBIE ELEKTRONICZNY LUB MECHANICZNY W POSTACI OBSTRUKSEROGRAFICZNEJ, NAGRANIA CZY W JAKIEJKOLWIEK INNEJ FORMIE, BEZ WCZEŚNIEJSZEGO UZYSKANIA PISEMNEJ ZGODY WŁAŚCICIELA PRAWI AUTORSKICH.
Dz. Ust. Nr 24 Poz. 83 z dn. 4.02.1994 r.

WIEWIÓRA & GOLCZYK ARCHITEKCI
ARCHITEKTURA URBANISTYKA PROJEKTY WNĘTRZ NADZÓR AUTORSKI
Wiewióra & Golczyk Architekci s.c. 34-300 Żywiec ul. Kościuszki 42 tel.33 861 65 57 biuro@wiewioragolczyk.pl www.wiewioragolczyk.pl

BRANŻA: **ARCHITEKTURA - PROJEKT BUDOWLANY**

PROJEKT: **BUDOWY I PRZEBUDOWY CIĄGÓW PIESZO- JEZDNYCH, BUDOWY KŁADEK, CHODNIKÓW DRÓG, PUNKTÓW PRZESIADKOWYCH Z WIATAMI ROWEROWYMI WRAZ Z INFRASTRUKTURĄ TECHNICZNĄ, ZLOKALIZOWANYCH W CENTRUM ŻABNICY W OBRĘBIE UL. RZECZNIEJ, UL. SZKOLNEJ, UL. WIEJSKIEJ, UL. SPORTOWEJ ORAZ FRAGMENTU UL. Ks. K. ŚMIECHA**

NR PROJEKTU: **1523**

AutoCAD LT 2011
391-62260668

INWESTOR: **GMINA WĘGIERSKA GÓRKA, UL. ZIELONA 43, 34-350 WĘGIERSKA GÓRKA**

INDEKS:

RYSUNEK: **DETAL NR 2 - RZUT, PRZEKRÓJ B-B, WIDOK**

DATA: **04.12.2015**

GŁÓWNY PROJEKTANT:	MACIEJ WIEWIÓRA	NR UPRAWNIEŃ: 155/94 B-B	
ZESPÓŁ PROJEKTOWY:	IRENEUSZ JURASZ	NR UPRAWNIEŃ:	
	GRZEGORZ RODAK	NR UPRAWNIEŃ:	
	JUSTYNA KLIMCZAK	NR UPRAWNIEŃ:	
		NR UPRAWNIEŃ:	
		NR UPRAWNIEŃ:	
		NR UPRAWNIEŃ:	
SPRAWDZAJĄCY:		NR UPRAWNIEŃ:	

KREŚLIŁ: **J.K.**

SKALA: **1:100**

NR RYSUNKU: **A-02**