

UCHWAŁA NR XXI/210/2017
RADY GMINY WĘGIERSKA GÓRKA
z dnia 25 maja 2017r.

w sprawie przystąpienia do sporządzania miejscowego planu zagospodarowania przestrzennego Gminy Węgierska Górka dla części obrębów: Cięcina, Cisiec, Węgierska Górka oraz Żabnica

Na podstawie art. 18 ust. 2 pkt 5 ustawy z dnia 8 marca 1990 r. o samorządzie gminnym (t.j. Dz. U. z 2016 r. poz. 446 z późn. zm.) oraz art. 14 ust. 1 i 2 ustawy z dnia 27 marca 2003 r. o planowaniu i zagospodarowaniu przestrzennym (t.j. Dz. U. z 2016 r., poz. 77, z późn. zm.) Rada Gminy Węgierska Górka uchwala, co następuje:

§ 1

1. Przystępuje się do sporządzenia miejscowego planu zagospodarowania przestrzennego Gminy Węgierska Górka dla części obrębów: Cięcina, Cisiec, Węgierska Górka oraz Żabnica.
2. Granice obszaru objętego sporządzaniem planu wskazane zostały na załącznikach Nr 1–Nr 20 do niniejszej Uchwały.
3. Dopuszcza się etapowe opracowanie i uchwalenie miejscowego planu zagospodarowania przestrzennego dla obszarów wskazanych na załącznikach Nr 1 – Nr 20 do niniejszej Uchwały.

§ 2

Wykonanie uchwały powierza się Wójtowi Gminy Węgierska Górka.

§ 3

Uchwała wchodzi w życie z dniem podjęcia.

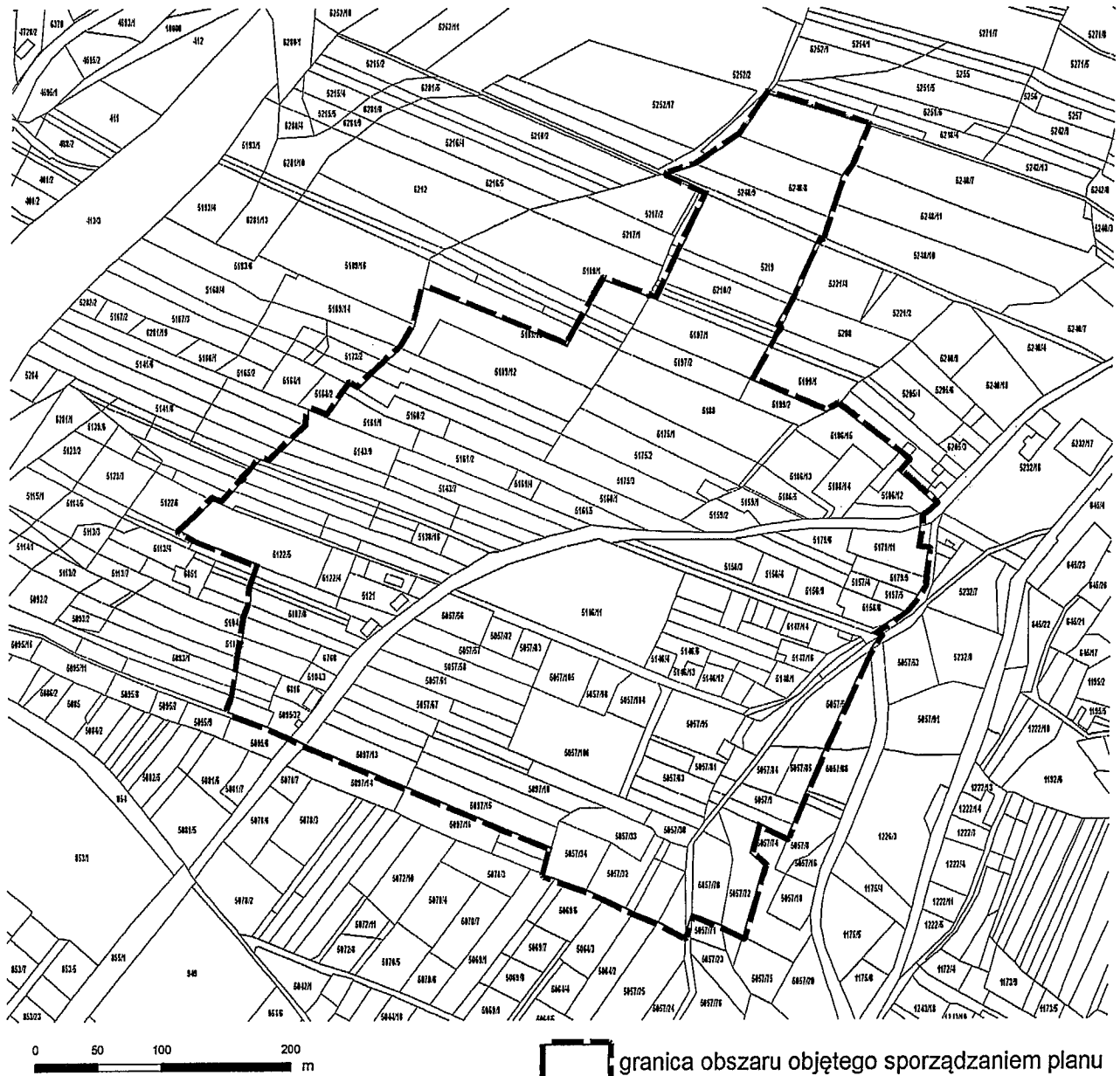
Przewodniczący
Rady
Wojciech Sobel

Obręb Cięcina




Przewodniczący
Rady
Wojciech Sobel

Obręb Cięcina



Przewodniczący
Przewodniczący
Wojciech Sobel

Obszar Cięcina



 granica obszaru objętego sporządzeniem planu

Przewodniczący
MR. SŁUBY
Wojciech Sobel

Obręb Cięcina, Węgierska Górka, Żabnica


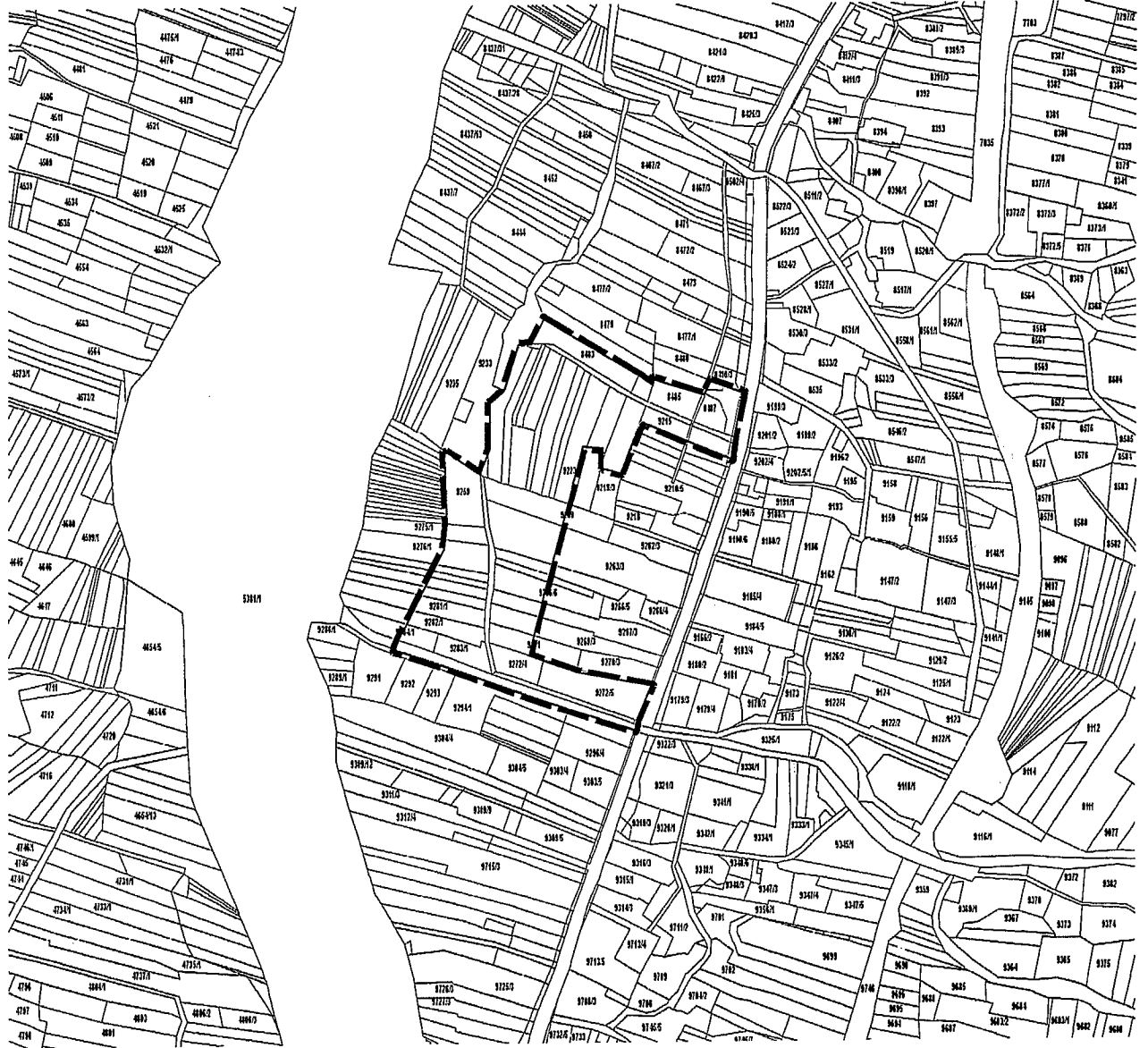



granicza obszaru objętego sporządzeniem planu



Przewodniczący
Wojciech Góral


Obręb Cisiec




 granica obszaru objętego sporządzeniem planu

Przewodniczący
DR 
Wojciech Sobel

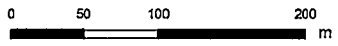
Obręb Cisiec




 granica obszaru objętego sporządzeniem planu

Przewodniczący
Wojciech Sobel

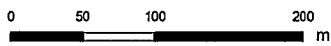
Obręb Cisiec




 granica obszaru objętego sporządzeniem planu

Przewodniczący
Rady
Wojciech Zobel


Obręb Cisiec




 granica obszaru objętego sporządzeniem planu

Przewodniczący
R. S. D. Y
Wojciech Sobel

Obręb Cisiec




 granica obszaru objętego sporządzeniem planu

Przewodniczący
Rady
Wojciech Sobel

Obręb Węgierska Górka



 granica obszaru objętego sporządzaniem planu

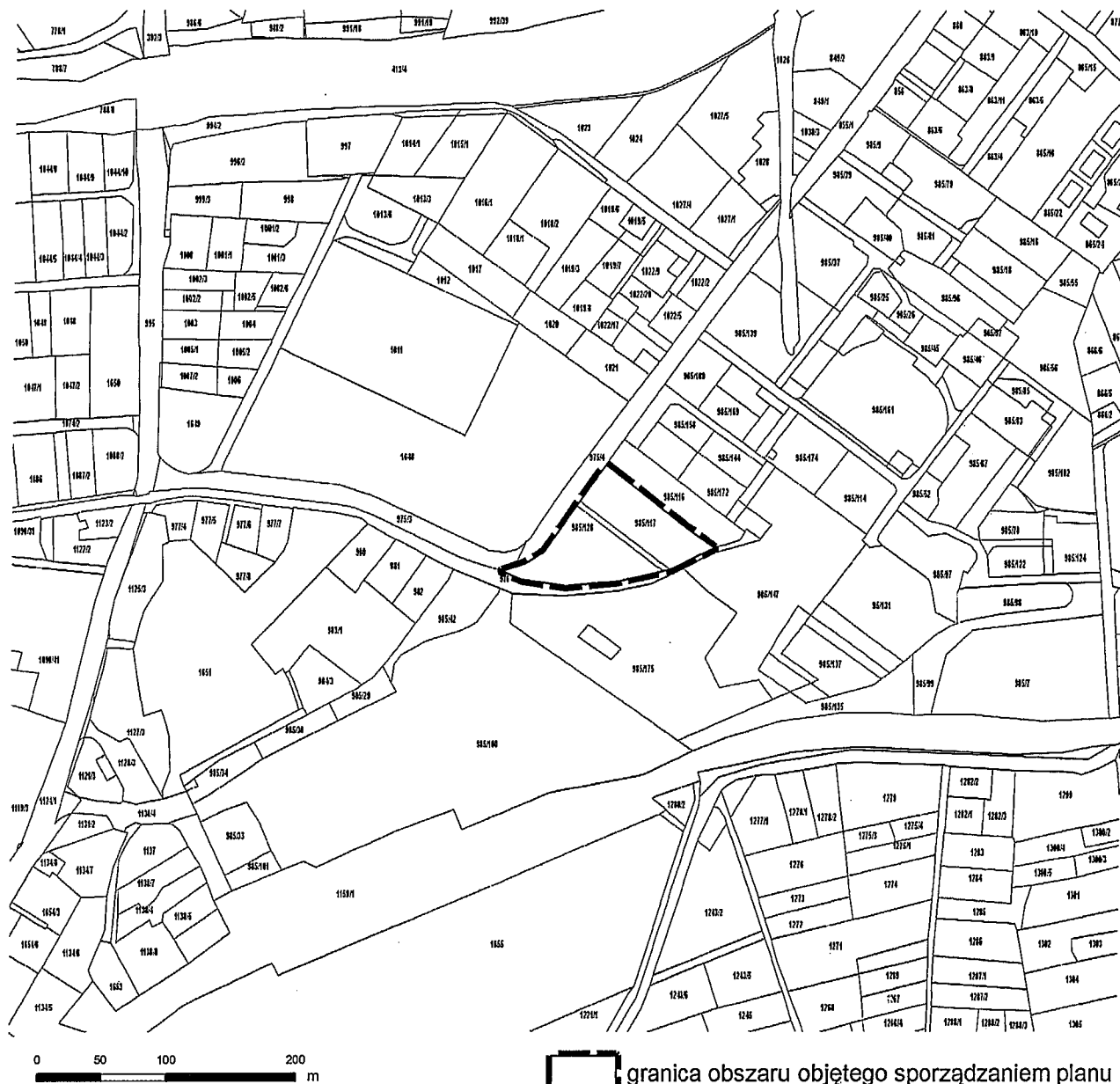
Przewodniczący
Wojciech Sobel

Obręb Węgierska Górka



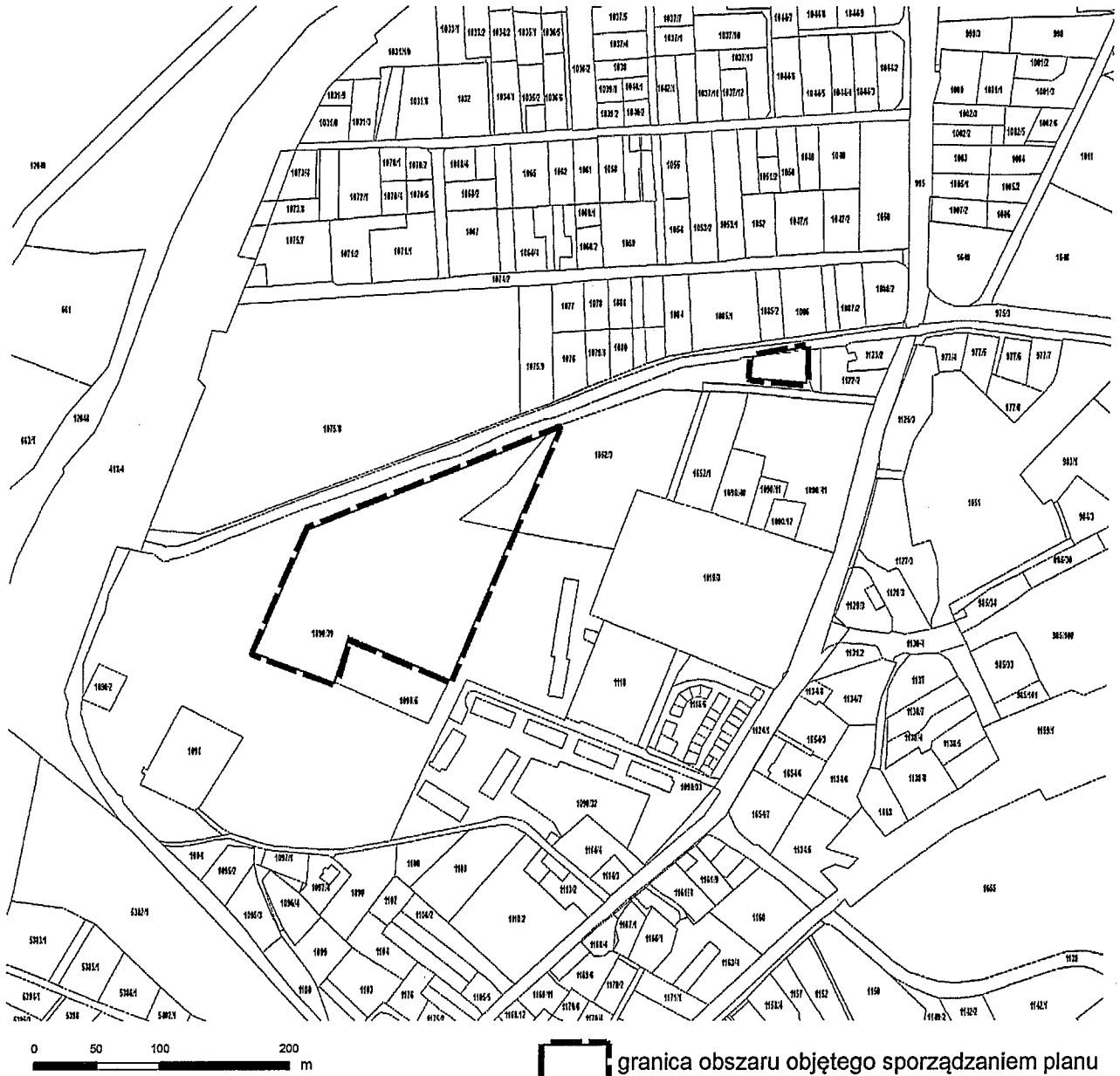
Przewodniczący
HELSY
Wojciech Sobel

Obręb Węgierska Górka




Przewodniczący
Wojciech Sobel


Obręb Węgierska Górka



Przewodniczący
Wojciech Sabel

Obręb Żabnica, Cięcina


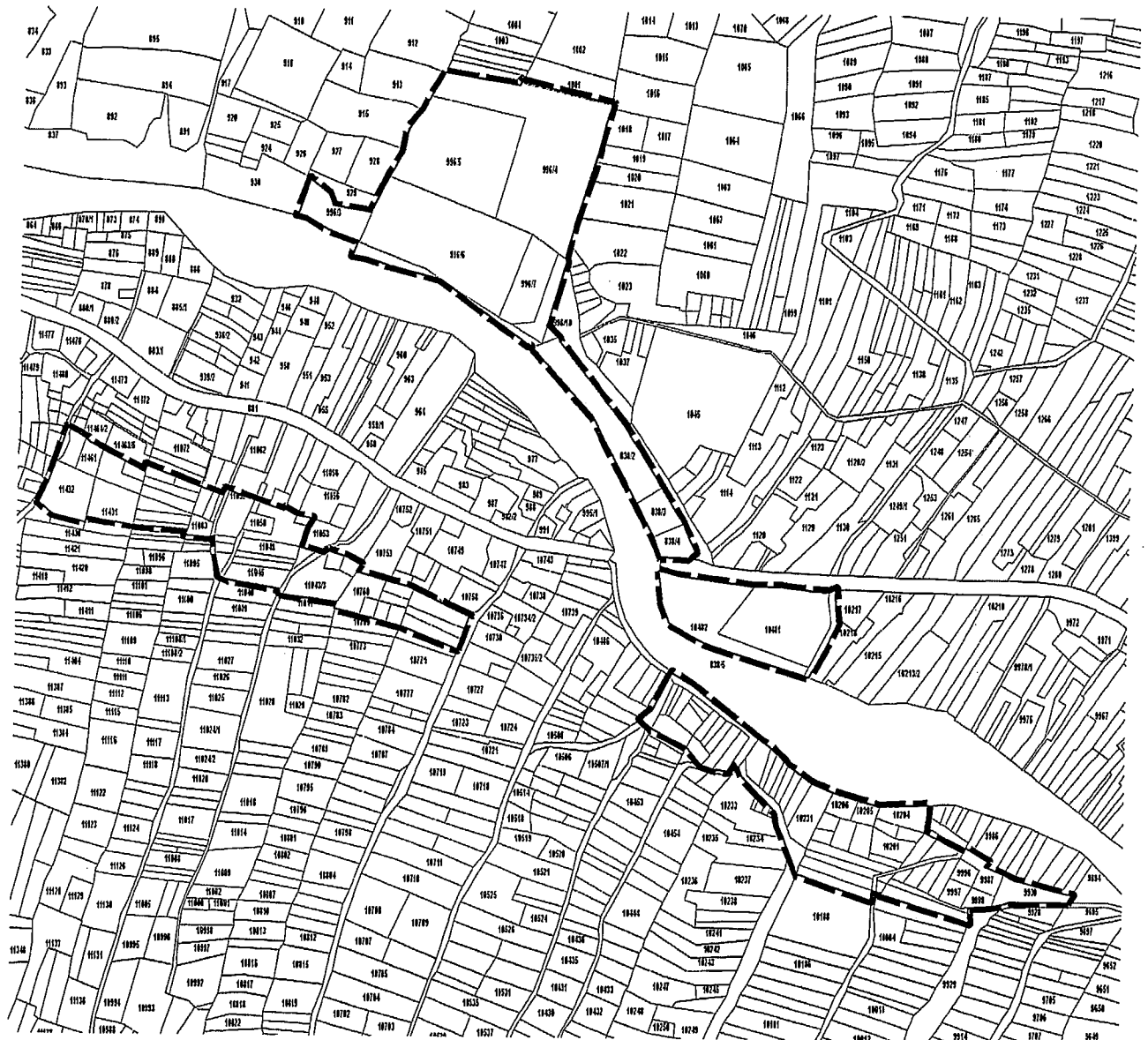


 granica obszaru objętego sporządzeniem planu

Przewodniczący

Wojciech Sobel


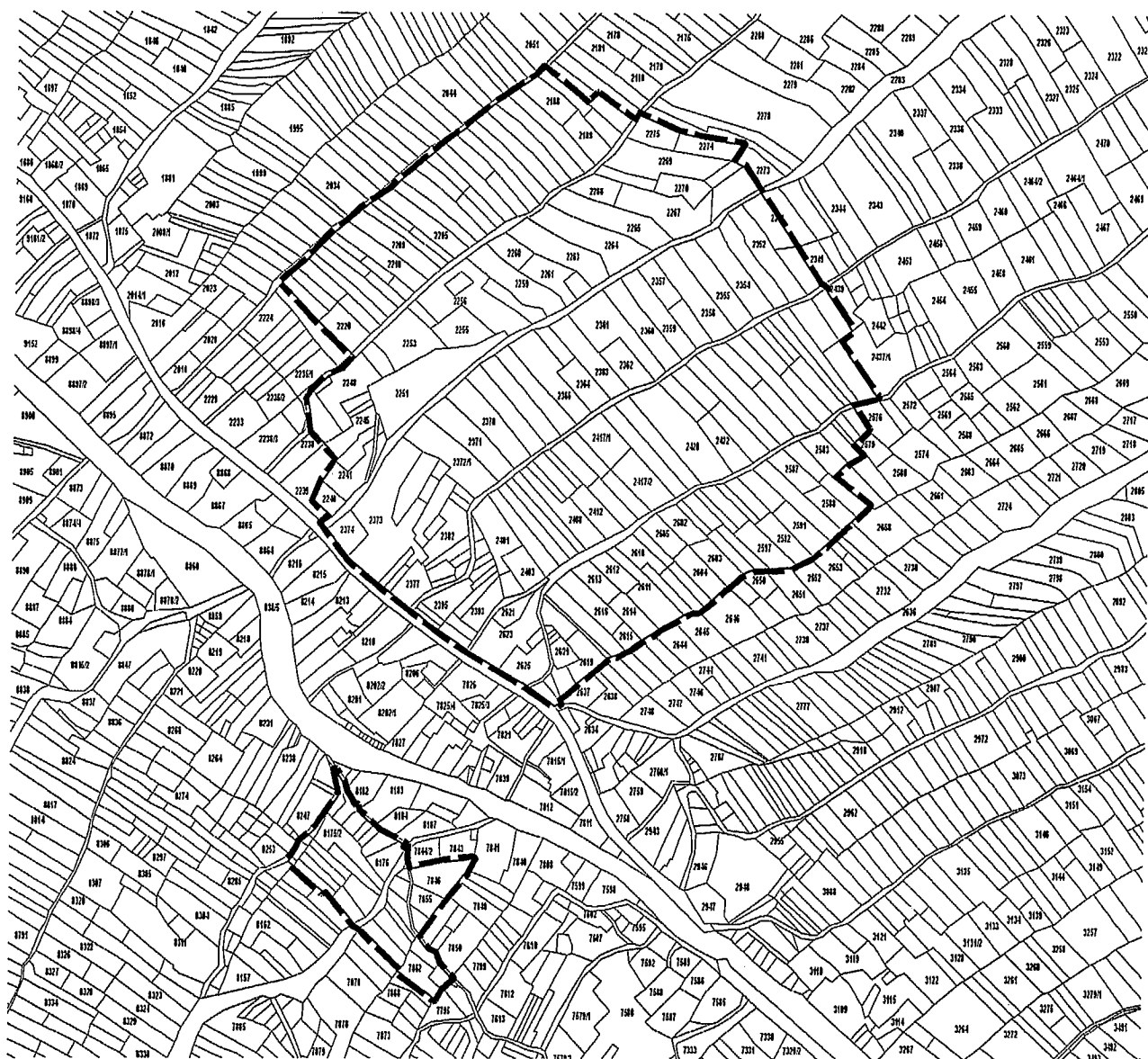
Obręb Żabnica



 granica obszaru objętego sporządzeniem planu

Przewodniczący
Wojciech Kobel
Wojciech Kobel


Obręb Żabnica



 granica obszaru objętego sporządzeniem planu

Przewodniczący
Rady Gminy
Wojciech Szbel

Obręb Żabnica



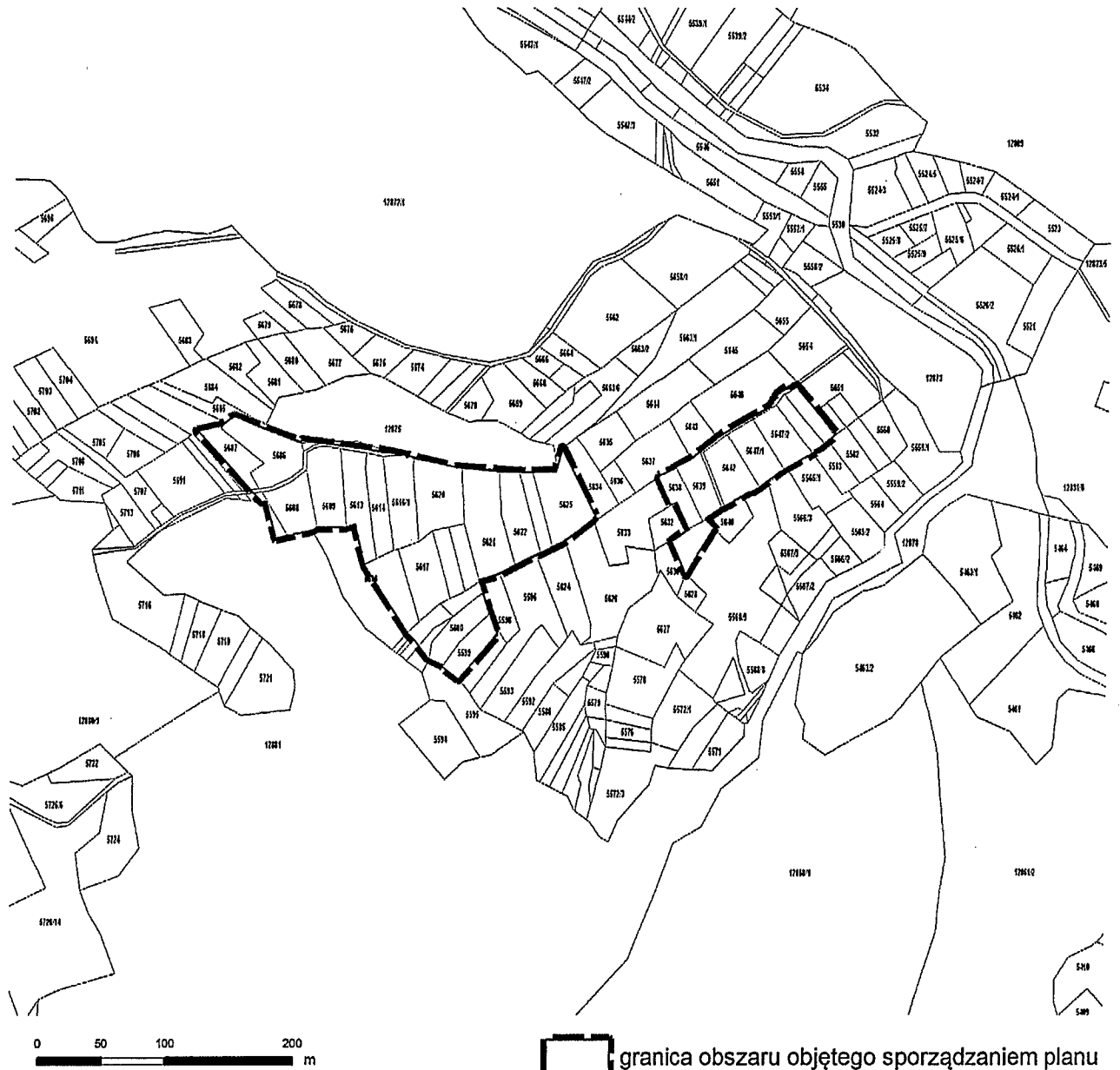
 granica obszaru objętego sporządzeniem planu

Przewodniczący
M. Wojciech Szbel

RADA GMINY
WĘGIERSKA GÓRKA
UL. ZIMOWA 10
34-350 WĘGIERSKA GÓRKA

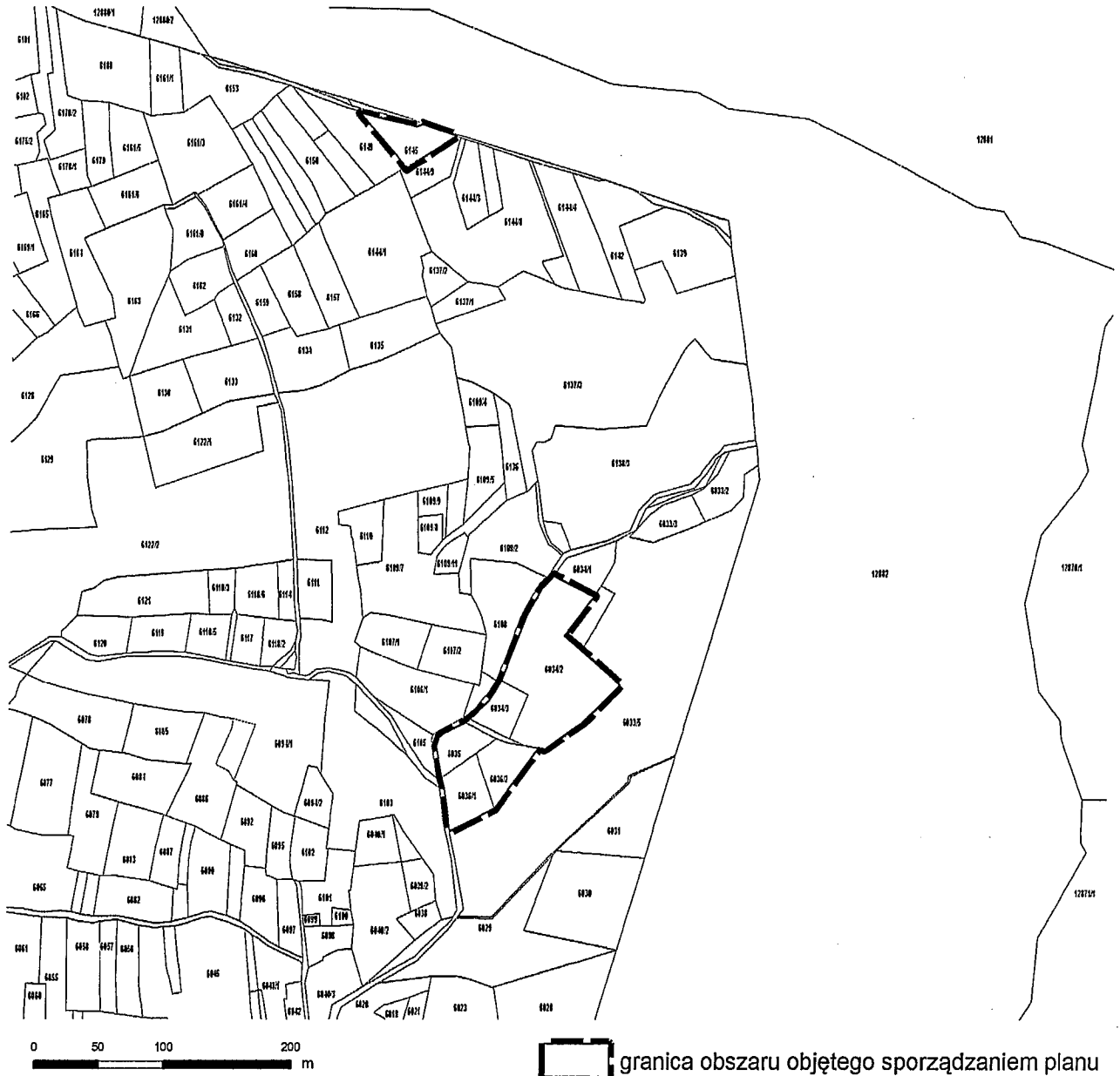
Załącznik Nr 19
do Uchwały Nr XXI/210/2017
Rady Gminy Węgierska Górka
z dnia 25 maja 2017r.

Obręb Żabnica



Przewodniczący
M. Sobel
Wojciech Sobel

Obręb Żabnica



Przewodniczący
Wojciech Szabel