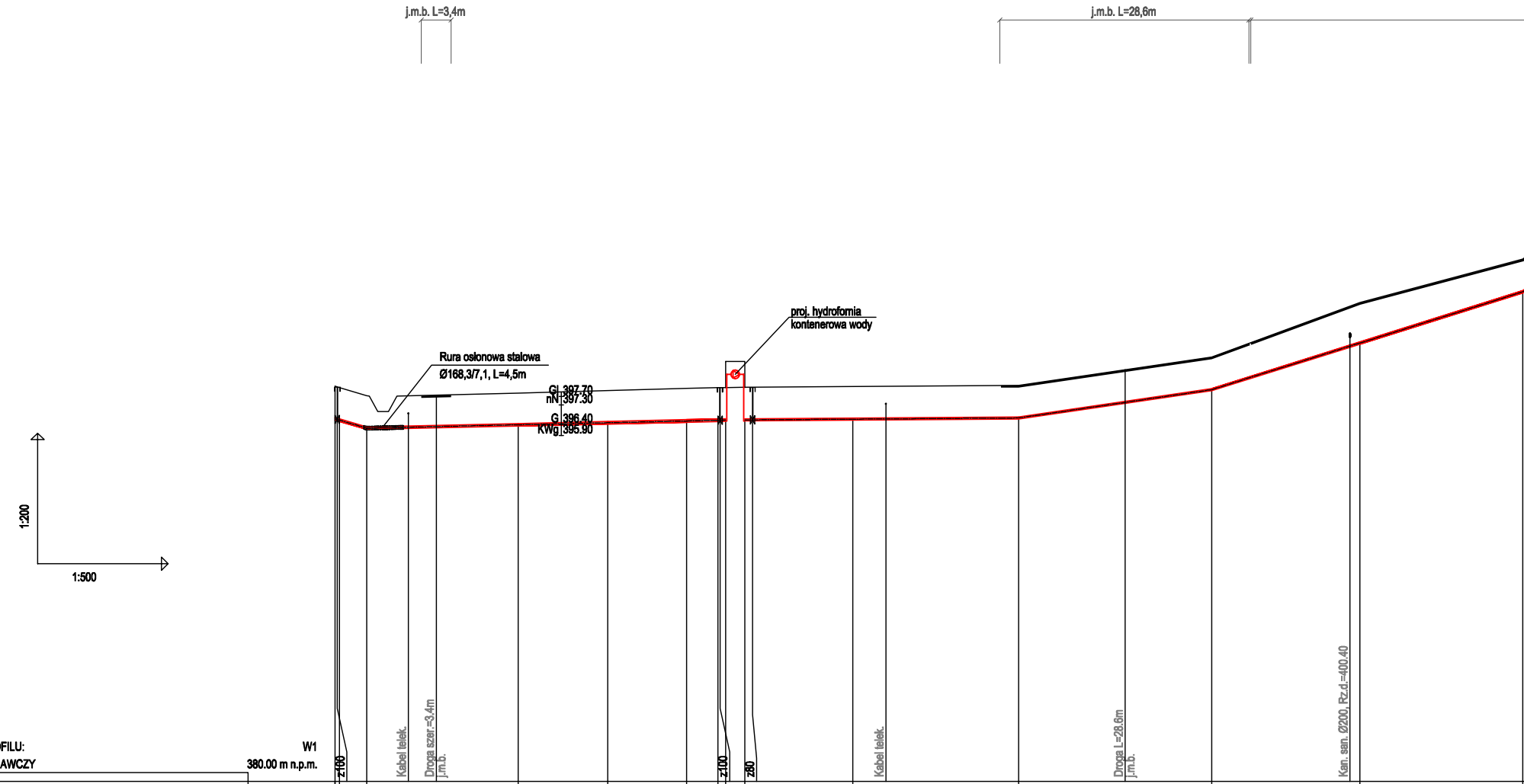
j.m.b. L=3,4m
j.m.b. L=28,6m
Rura osłonowa stalowa
Ø168,3/7,1, L=4,5m
Gl 397.70
nN 397.30
G 396.40
KWg 395.90
proj. hydrofornia
kontenerowa wody
1:200
1:500
z100
Kabel telek.
Droga szer.=3,4m
j.m.b.
z100
z80
Kabel telek.
Droga L=28,6m
j.m.b.
Kan. san. Ø200, Rz.d.=400.40

OZNACZENIE PROFILU: W1
POZIOM PORÓWNAWCZY 380.00 m n.p.m.

RZĘDNA TERENU ISTN.	398.16	398.10	397.73	397.84	397.96	398.06	398.10	398.10	398.11	398.14	398.20	399.50	402.00	404.00
RZĘDNA OSI PRZEWODU	396.66	396.60	396.23	396.39	396.48	396.56	396.59	396.60	396.61	396.64	396.70	398.00	400.14	402.50
ZAGŁĘBIENIE OSI PRZEWODU	1.50	1.50	1.50	1.45	1.48	1.50	1.51	1.50	1.50	1.50	1.50	1.50	1.86	1.50
SPADKI, DŁUGOŚCI		3.5m 11.8%	0.9% 41.0m					0.3% 33.5m			5.9% 22.0m	12.6% 36.0m		
ŚREDNICA, MATERIAŁ	Rury PE100 SDR11 PN16 o Dz110mm	Ø110	Rury PE100 SDR11 PN16 o Dz110mm L=41.0m											
ODLEGŁOŚCI	0.0	0.5	3.5	21.0	31.5	40.5	44.0	45.0	47.0	59.5	78.5	100.5	117.5	136.5
	0.5	3.0	17.5	10.5	9.0	3.5	1.0	2.0	12.5	19.0	22.0	17.0	18.5	
HEKTOMETRY	W1 0											1		

P.S.I./EPI-Graf, Generator rysunkowy Profil Asystent 8.0
Nazwa pliku: Węgierska Górka - BEs - Zakres nr 1-2 wod Projekt: 1

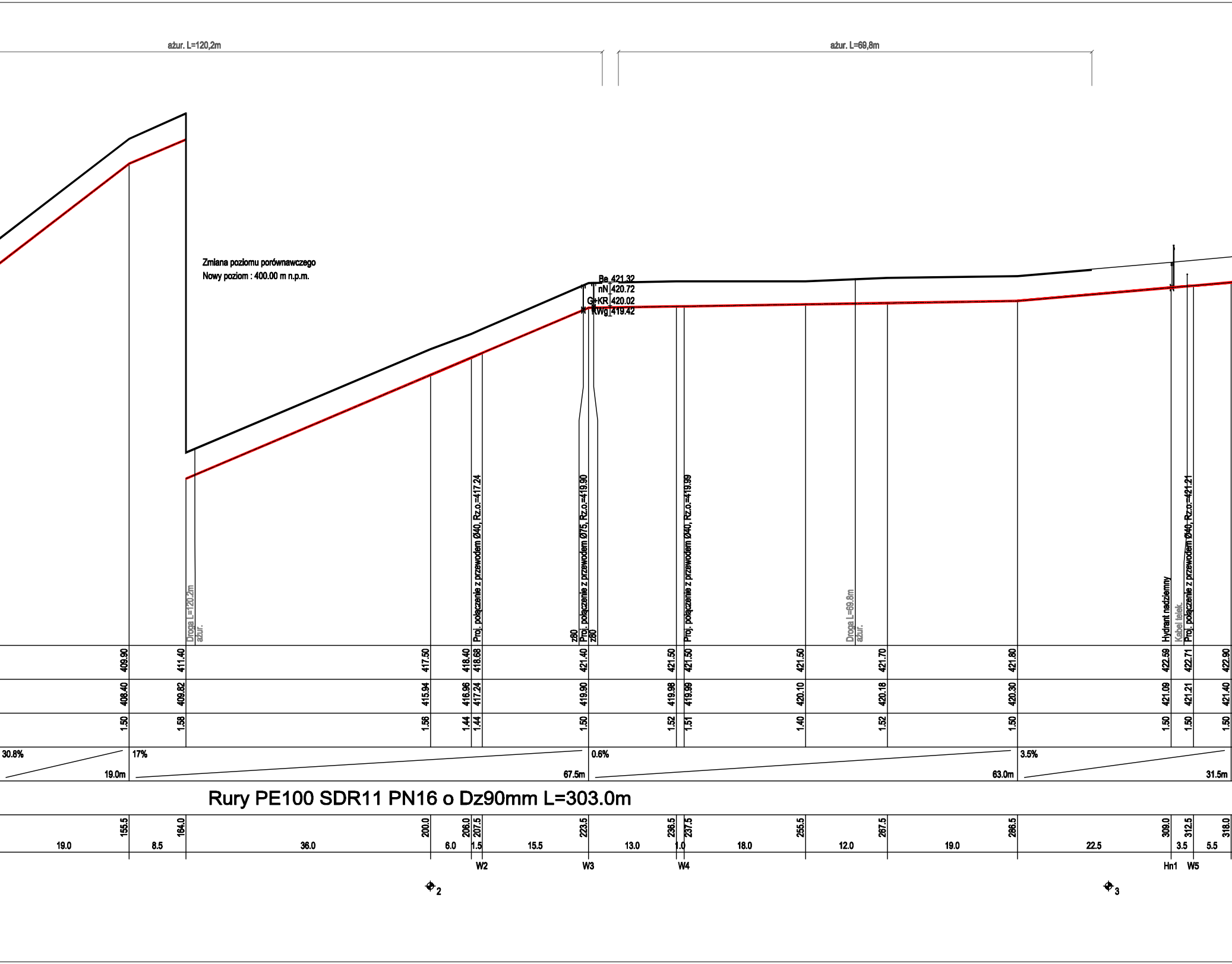
ażur. L=120,2m
ażur. L=69,8m
Zmiana poziomu porównawczego
Nowy poziom : 400.00 m n.p.m.
Be 421.32
nN 420.72
G+KR 420.02
KWg 419.42
Droga L=120,2m
ażur.
Proj. połączenie z przewodem Ø40, Rz.o.=417.24
z80
Proj. połączenie z przewodem Ø75, Rz.o.=419.90
z80
Proj. połączenie z przewodem Ø40, Rz.o.=419.99
Droga L=69,8m
ażur.
Hydrant nadziemny
Kabel telek.
Proj. połączenie z przewodem Ø40, Rz.o.=421.21
409.90
411.40
417.50
418.40
418.68
421.40
421.50
421.50
421.50
421.70
421.80
422.59
422.71
422.90
408.40
409.82
415.94
416.96
417.24
419.90
419.98
419.99
420.10
420.18
420.30
421.09
421.21
421.40
1.50
1.58
1.56
1.44
1.44
1.50
1.52
1.51
1.40
1.52
1.50
1.50
1.50
1.50
30.8%
19.0m
17%
67.5m
0.6%
63.0m
3.5%
31.5m
Rury PE100 SDR11 PN16 o Dz90mm L=303.0m
155.5
164.0
200.0
206.0
207.5
223.5
236.5
237.5
255.5
267.5
286.5
309.0
312.5
318.0
19.0
8.5
36.0
6.0
1.5
15.5
13.0
1.0
18.0
12.0
19.0
22.5
3.5
5.5
W2
W3
W4
Hn1
W5
2
3

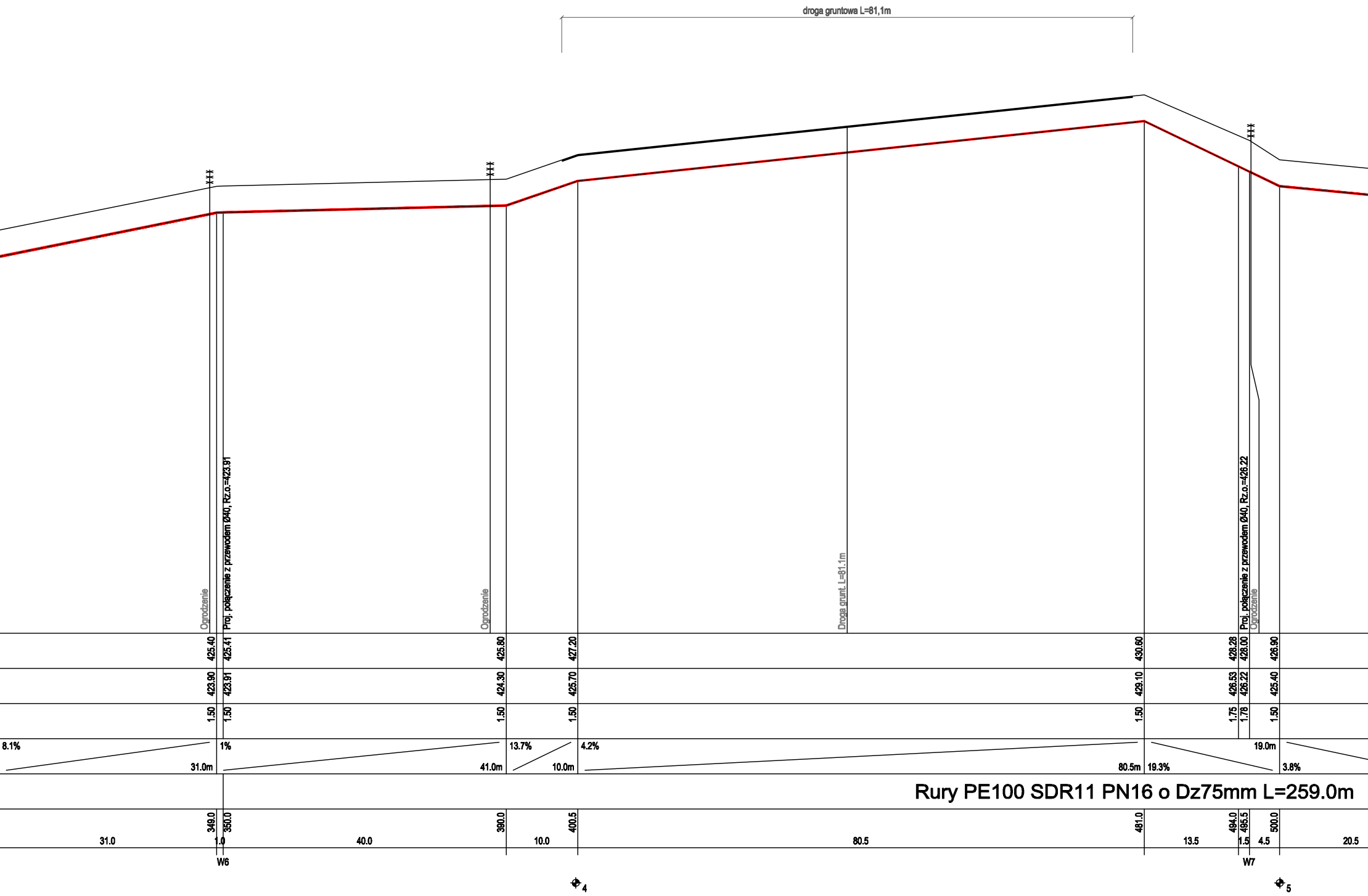
droga gruntowa L=81,1m
Ogrodzenie
Proj. połączenie z przewodem Ø40, Rz.o.=423.91
Ogrodzenie
Droga grunt. L=81.1m
Proj. połączenie z przewodem Ø40, Rz.o.=426.22
Ogrodzenie
425.40
425.41
425.80
427.20
430.60
428.28
428.00
426.90
423.90
423.91
424.30
425.70
429.10
426.53
426.22
425.40
1.50
1.50
1.50
1.50
1.50
1.75
1.78
1.50
8.1%
31.0m
1%
41.0m
13.7%
10.0m
4.2%
80.5m
19.3%
19.0m
3.8%
Rury PE100 SDR11 PN16 o Dz75mm L=259.0m
349.0
350.0
390.0
400.5
481.0
494.0
495.5
500.0
31.0
1.0
40.0
10.0
80.5
13.5
1.5
4.5
20.5
W6
W7
4
5

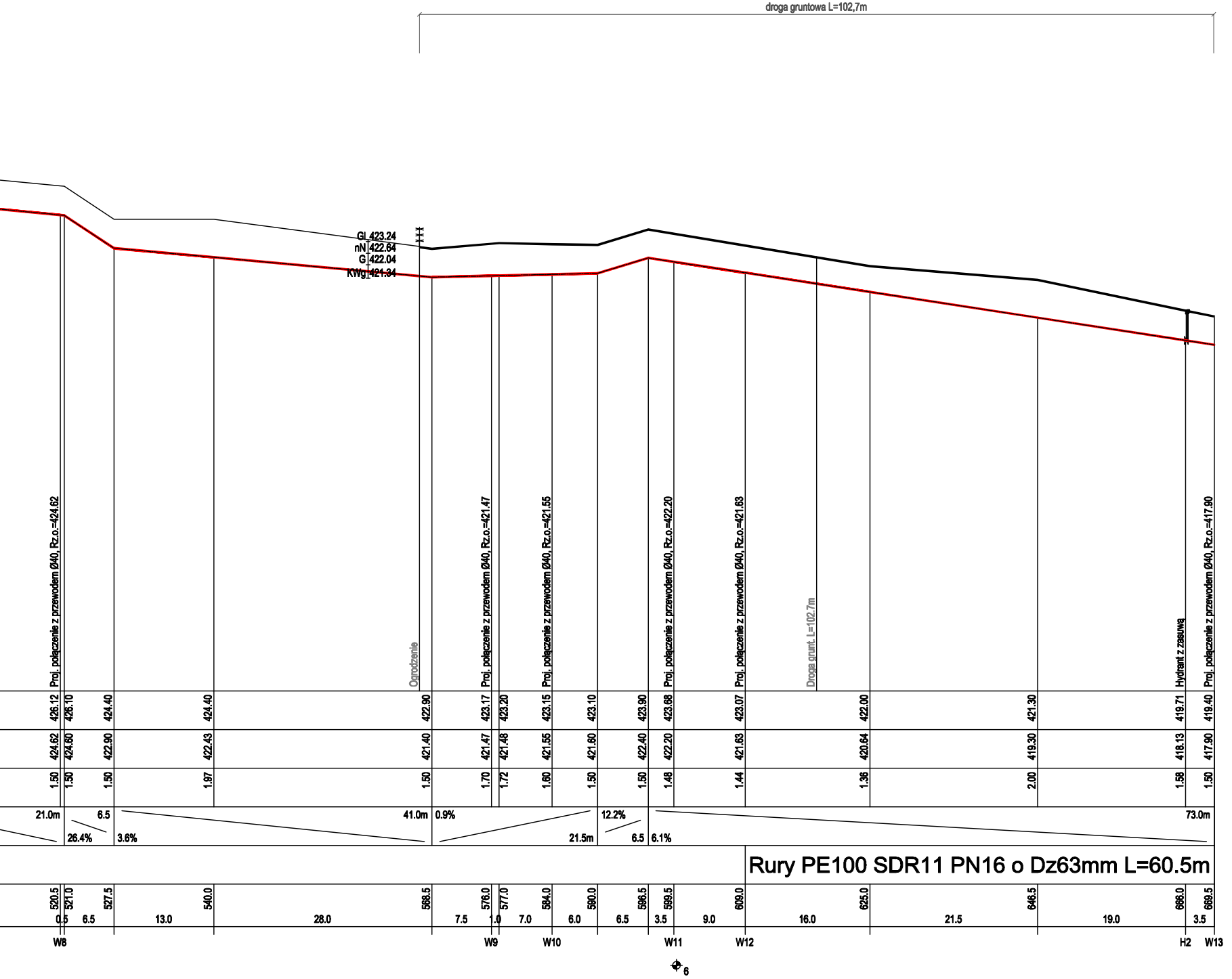
droga gruntowa L=102,7m
Gi 423.24
nN 422.64
G 422.04
KWg 421.34
Proj. połączenie z przewodem Ø40, Rz.o.=424.62
Ogrodzenie
Proj. połączenie z przewodem Ø40, Rz.o.=421.47
Proj. połączenie z przewodem Ø40, Rz.o.=421.55
Proj. połączenie z przewodem Ø40, Rz.o.=422.20
Proj. połączenie z przewodem Ø40, Rz.o.=421.63
Droga grunt. L=102.7m
Hydrant z zasuwą
Proj. połączenie z przewodem Ø40, Rz.o.=417.90
426.12 426.10 424.40 424.40 422.90 423.17 423.20 423.15 423.10 423.90 423.68 423.07 422.00 421.30 419.71 419.40
424.62 424.60 422.90 422.43 421.40 421.47 421.48 421.55 421.60 422.40 422.20 421.63 420.64 419.30 418.13 417.90
1.50 1.50 1.50 1.97 1.50 1.70 1.72 1.60 1.50 1.50 1.48 1.44 1.36 2.00 1.58 1.50
21.0m 6.5 26.4% 3.6% 41.0m 0.9% 21.5m 12.2% 6.5 6.1% 73.0m
Rury PE100 SDR11 PN16 o Dz63mm L=60.5m
520.5 521.0 527.5 540.0 568.5 576.0 577.0 584.0 590.0 596.5 599.5 609.0 625.0 646.5 666.0 669.5
0.5 6.5 13.0 28.0 7.5 1.0 7.0 6.0 6.5 3.5 9.0 16.0 21.5 19.0 3.5
W8 W9 W10 W11 W12 H2 W13
6

PROJEKTOWANIE WOD-KAN JERZY OLEARCZYK

43-356 Kobiernice, Bujaków, ul. Podlesie 13

Temat Odcinek sieci wod.-kan. wraz z przyłączami do budynków oraz hydrofornia w rejonie ulicy Zielonej w Węgierskiej Górce (sekcja: 182.112.202)		Branża Sanitarna
Tytuł rysunku Profil podłużny wodociągu		Faza P.B.
Inwestor "Beskid Ekosystem" Sp. z o.o. 34-350 Węgierska Górka, ul. Graniczna 1		Data 10.2016
Projektant mgr inż. Jerzy Olearczyk upr. nr SLK/3231/PWOS/10	Podpis	Skala 1 : 200/500
Opracował mgr inż. Karol Kwak	Podpis	Nr rys. 5.1