



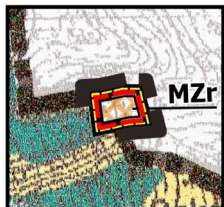
Miejscowy plan zagospodarowania przestrzennego Gminy Węgierska Górka dla części obrębów: Cięcina, Cisiec, Węgierska Górka oraz Żabnica

Rysunek planu

Załącznik Nr 1 do Uchwały Nr Rady Gminy Węgierska Górka z dnia

Skala 1 : 2 000
20 0 20 40 m

Wyrys ze Studium uwarunkowań i kierunków
zagospodarowania przestrzennego Gminy Węgierska Górka
Uchwała Nr XXII/170/2001 Rady Gminy Węgierska Górka
z dnia 4 września 2001 r. ze zm.



Skala 1:10 000

obszar objęty planem

Kierunki rozwoju funkcji

MZr mieszkaniowo-zagrodowej

Oznaczenia

Ustalenia planu

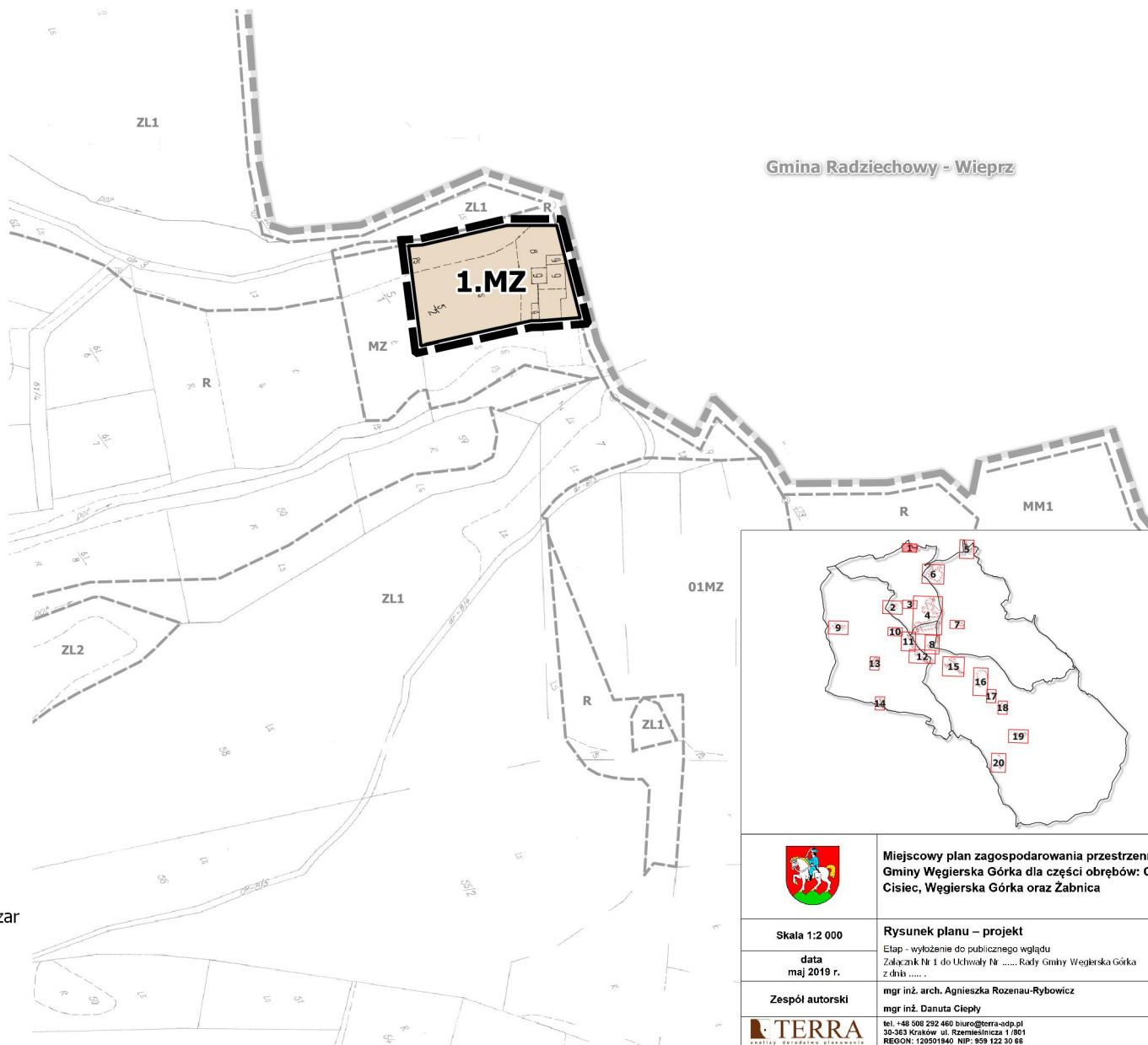
- granica obszaru objętego planem
- linie rozgraniczające tereny o różnym przeznaczeniu lub różnych zasadach zagospodarowania
- MZ tereny zabudowy mieszkaniowej i zagrodowej

Oznaczenia wynikające z przepisów odrębnych i prawomocnych decyzji

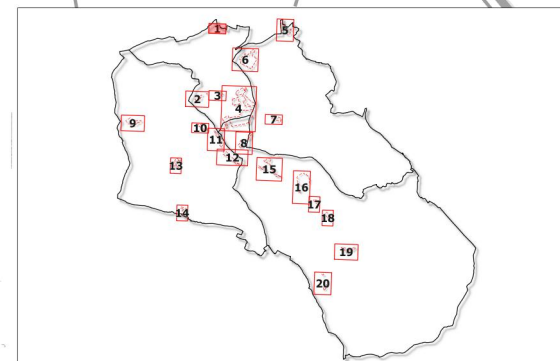
Otulina Parku Krajobrazowego Beskidu Śląskiego
- cały obszar

Oznaczenia informacyjne

- planowany obszar ochronny zbiornika wód podziemnych - cały obszar
- granica gminy
- linie rozgraniczające tereny o różnym przeznaczeniu lub różnych zasadach zagospodarowania w obowiązującym planie miejscowym poza obszarem objętym sporządzaniem planu



Gmina Radziechowy - Wieprz



Miejscowy plan zagospodarowania przestrzennego
Gminy Węgierska Górka dla części obrębów: Cięcina,
Cisiec, Węgierska Górka oraz Żabnica

Skala 1:2 000

Rysunek planu – projekt
Etap - wyłożenie do publicznego wglądu
Załącznik Nr 1 do Uchwały Nr Rady Gminy Węgierska Górka
z dnia

Zespół autorski

mgr inż. arch. Agnieszka Rozenau-Rybowicz
mgr inż. Danuta Ciepley

TERRA
PRACOWNIE ARCHITEKTURA I INŻYNIERIA

tel. +48 508 292 460 biuro@terra-aidp.pl
30-383 Kraków ul. Rzemieślnicza 1/801
REGON: 120501540 NIP: 859 122 30 66