



Miejscowy plan zagospodarowania przestrzennego Gminy Węgierska Górka dla części obrębów: Cięcina, Cisiec, Węgierska Górka oraz Żabnica


Rysunek planu

Załącznik Nr 19 do Uchwały Nr Rady Gminy Węgierska Górka z dnia

Skala 1 : 2 000

20 0 20 40 m

Wyrys ze Studium uwarunkowań i kierunków zagospodarowania przestrzennego Gminy Węgierska Górka
Uchwała Nr XXII/170/2001 Rady Gminy Węgierska Górka
z dnia 4 września 2001 r. ze zm.



Skala 1:10 000

obszar objęty planem

Użytkowanie terenu

tereny mieszkaniowo-zagrodowe

US1 tereny sportu i rekreacji

Kierunki rozwoju funkcji

mieszkaniowej i mieszkaniowo-usługowej

US1r sportu i rekreacji

Kierunki ochrony wartości kulturowych

strefa "B" częściowej ochrony konserwatorskiej

Kierunki ochrony środowiska przyrodniczego

obszar Natura 2000 OSO

obszar Natura 2000 SOO

Zagrożenie osuwiskowe wg SOPO

osuwiska nieaktywne

Oznaczenia

Ustalenia planu

granicze obszarów objętych planem

linie rozgraniczające tereny o różnym przeznaczeniu lub różnych zasadach zagospodarowania

01MM1 tereny zabudowy mieszkaniowej

MZ tereny zabudowy mieszkaniowej i zagrodowej

01UT tereny usług turystyki

US2 tereny usług sportu

R tereny rolne

ZL1 tereny lasów

KD tereny dróg publicznych dojazdowych

nieprzekraczalne linie zabudowy

korytarz ekologiczny - cały obszar

strefa ochrony ekspozycji widokowej „E”

Oznaczenia wynikające z przepisów odrębnych i prawomocnych decyzji

Żywiecki Park Krajobrazowy - cały obszar

Specjalny obszar ochrony siedlisk Natura 2000 PLH240006 Beskid Żywiecki - cały obszar

Obszar specjalnej ochrony ptaków Natura 2000 PLB240002 Beskid Żywiecki - cały obszar

LZWP 445 Zbiornik warstw Magura (Babia Góra) - cały obszar

Strefy terenów zagrożonych występowaniem ruchów osuwiskowych:

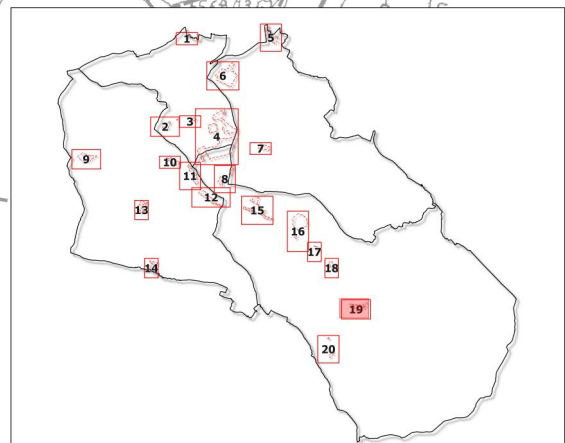
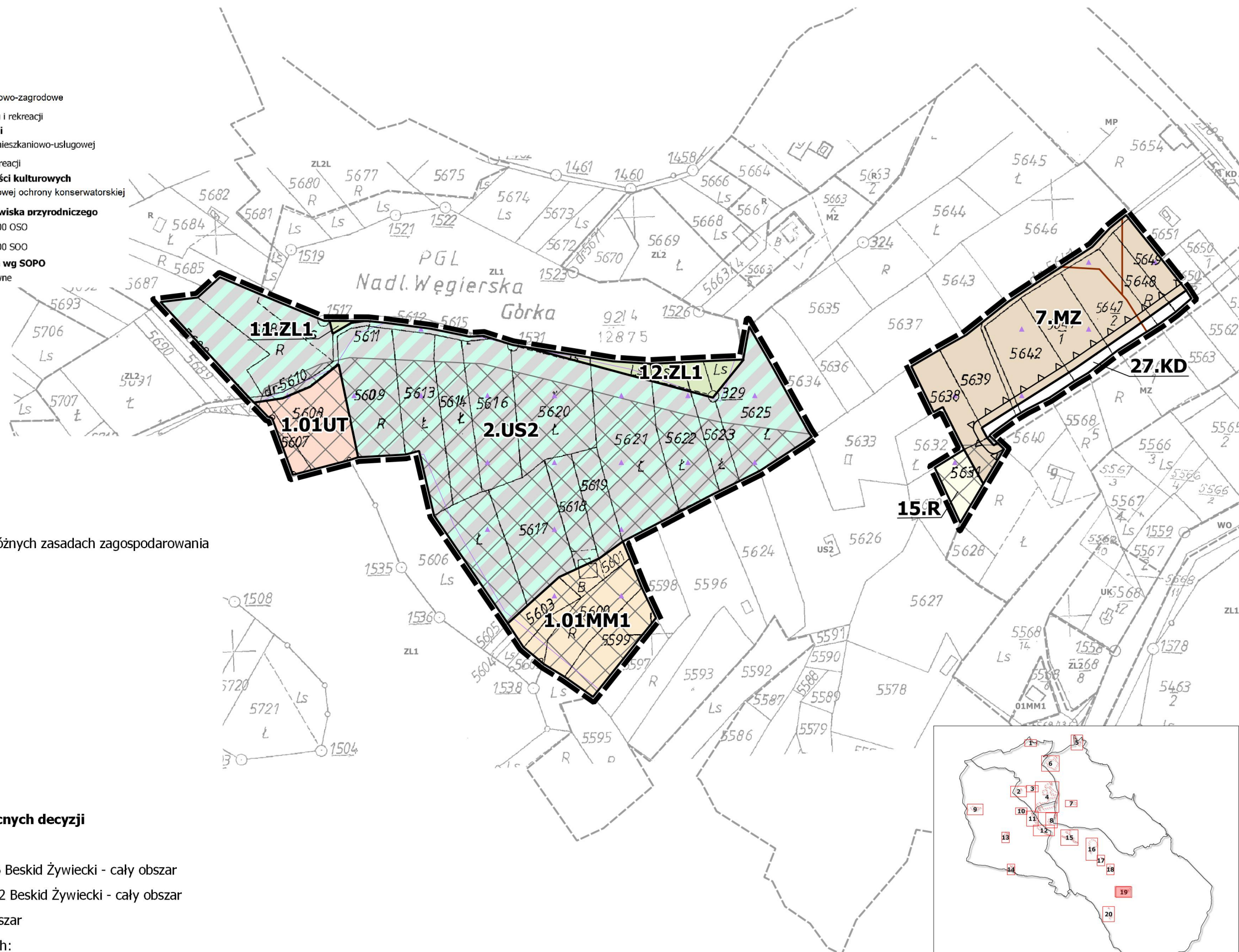
tereny osuwisk nieaktywnych

Oznaczenia informacyjne

obszar aglomeracji Węgierska Górka

planowany obszar ochronny zbiornika wód podziemnych - cały obszar

linie rozgraniczające tereny o różnym przeznaczeniu lub różnych zasadach zagospodarowania w obowiązującym planie miejscowym poza obszarem objętym sporządzaniem planu



Miejscowy plan zagospodarowania przestrzennego Gminy Węgierska Górka dla części obrębów: Cięcina, Cisiec, Węgierska Górka oraz Żabnica

Skala 1:2 000

data
maj 2019 r.

Zespół autorski

mgr inż. arch. Agnieszka Rozenau-Rybowicz
mgr inż. Danuta Ciepiły

TERRA

Rysunek planu – projekt

Etap - wyłożenie do publicznego wglądu
Załącznik Nr 19 do Uchwały Nr Rady Gminy Węgierska Górka
z dnia

mgr inż. arch. Agnieszka Rozenau-Rybowicz

mgr inż. Danuta Ciepiły

tel. +48 508 292 440 biuro@terra-arp.pl
30-363 Kraków ul. Rzemieślnicza 1/801
REGON: 126501940 NIP: 559 122 36 66