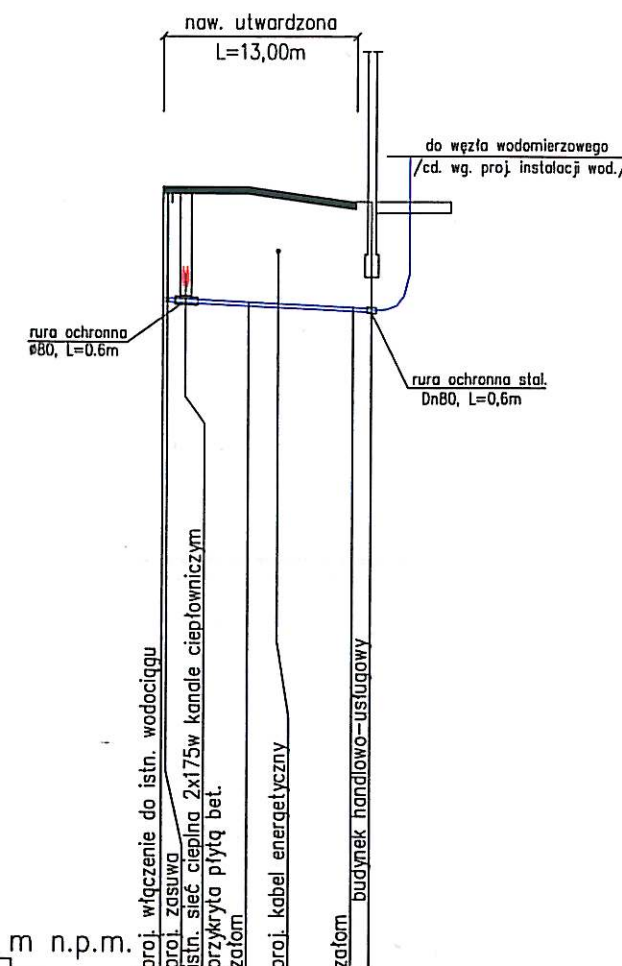
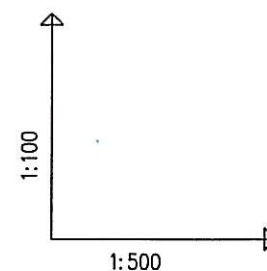


### OZNACZENIA:

- L=33,5m Ø200PVC PROJ. KANALIZACJA DESZCZOWA (rury PVC „lite” typ SN8)
- i=0,40% L=33,5m PROJEKTOWANE PRZYŁĄCZE WODOCIĄGOWE Ø50 (rury PE100, PN16, SDR 11)
- L=33,5m Ø160PVC PROJ. PRZYŁĄCZE KANALIZACJI SANITARNEJ Ø160 (rury PVC „lite” typ SN8)
- i=1,50% 2xØ25 PROJ. PRZYŁĄCZE CIEPŁOWNICZE Z RUR PREIZOLOWANYCH Dn25/dz54x2
- PROJ. WPUST ULICZNY DN 500BET. Z OSADNIKIEM
- PROJ. PRZEWÓD Ø160PVC ODPROWADZAJĄCY WODY DESZCZOWE Z DACHU I ODWODNIENIA LINIOWEGO
- PROJ. ZASUWA DN40
- PROJ. ODWODNIENIE LINIOWE TYPU ACO DRAIN S 150K
- OZNACZENIE WĘZŁA LUB ZMIANY KIERUNKU WODOCIĄGU
- OZNACZENIE WĘZŁA LUB ZMIANY KIERUNKU CIEPŁOCIĄGU
- PROJ. STUDZIENKA KAN. SANIT. Ø425 PE
- PROJ. STUDZIENKA KAN. DESZCZ. Ø600 PE
- MIEJSCE POŁĄCZENIA PROJ. PRZYŁĄCZA C.O. Z ISTN. CIEPŁOCIĄGIEM
- MIEJSCE WŁĄCZENIA PROJ. PRZYŁĄCZA WOD. DO ISTN. WODOCIĄGU Dz110PE

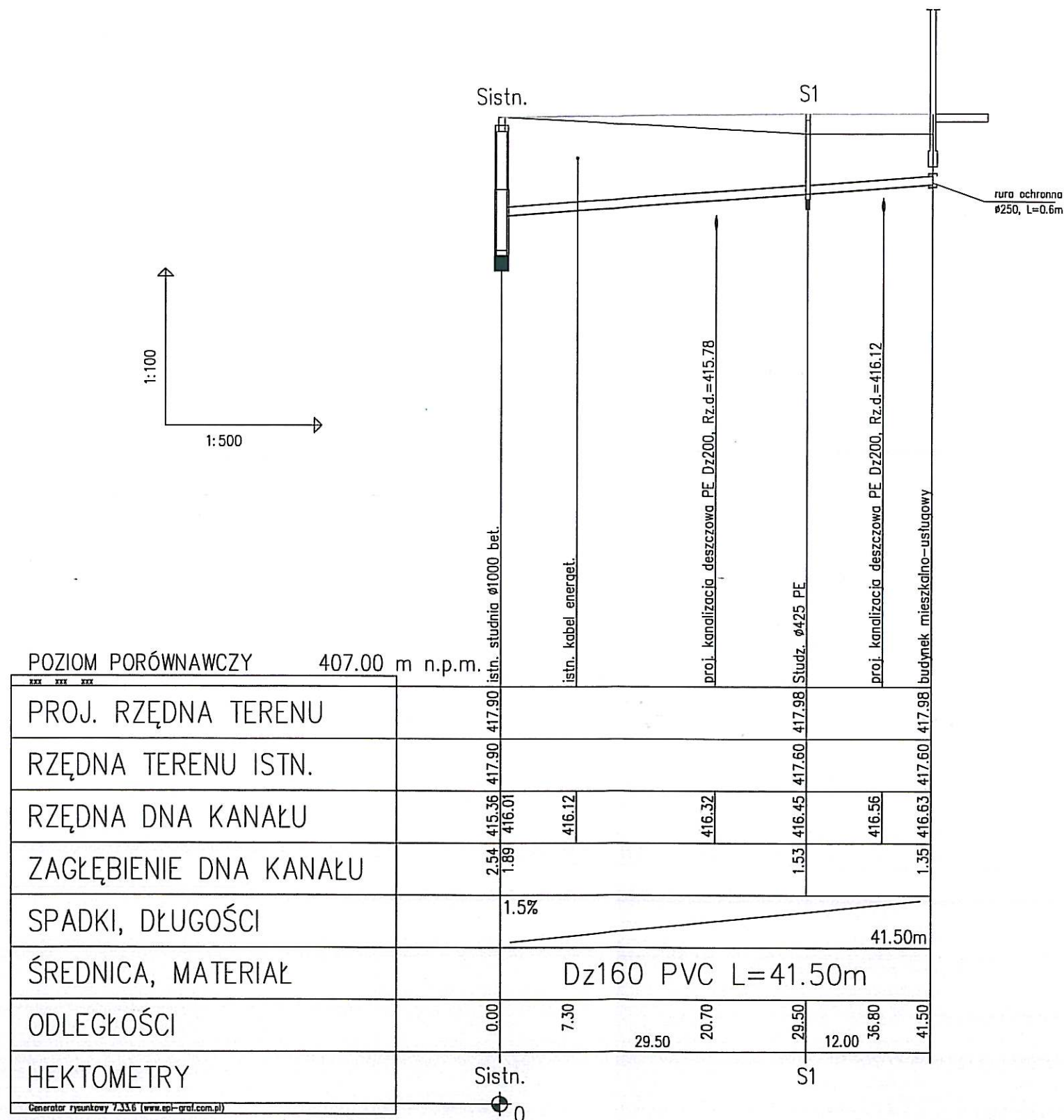
Pracownia Projektowa „STANBUD” Cięcina ul. Wspólna 1, 34-350 Węgierska-Górka		tel./fax.: 601-86-57-32
Temat: PROJEKT ZAGOSPODAROWANIA PRZESTRZENI PUBLICZNEJ W ZAKRESIE BUDOWY I PRZEBUDOWY PLACU Z ZIELENIA URZĄDZONA ORAZ BUDOWY BUDYNKU HANDLOWO-USŁUGOWEGO, WRAZ Z BUDOWĄ INFRASTRUKTURY TECHNICZNEJ NA DZIAŁKACH NR 1090/42, 1090/7, 1090/32, 1124/9 W WĘGIERSKIEJ GÓRCIE		Stadium: Projekt Budowlano-Wykonawczy
Tytuł rys.: PROJEKT ZAGOSPODAROWANIA TERENU - ZEWNĘTRZNE INSTALACJE: WOD.-KAN., KAN. DESZCZOWA I CIEPŁOWNICZA		Data: 2019-06-26
Inwestor: GMINA WĘGIERSKA GÓRKA Ul. Zielona 43, 34-350 Węgierska Górka		Skala: 1:500
Projektował: mgr inż. Stanisław Golec upr. nr 308/02	Podpis: 	Nr rys.: 1
Sprawdził: mgr inż. Urszula Jeleń upr. nr MAP/0215/PWOS/12	Podpis: 	





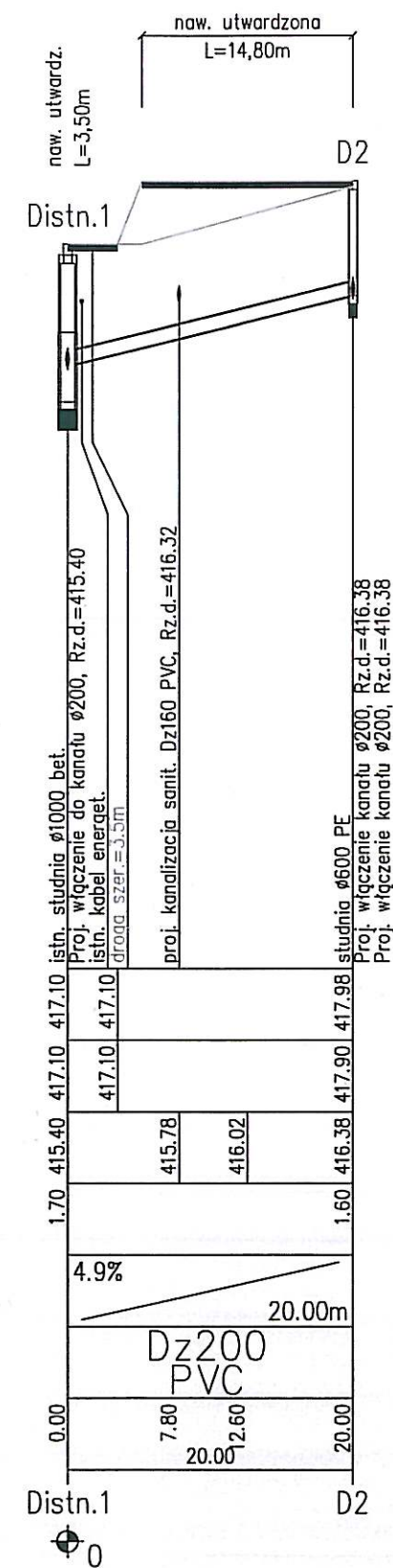
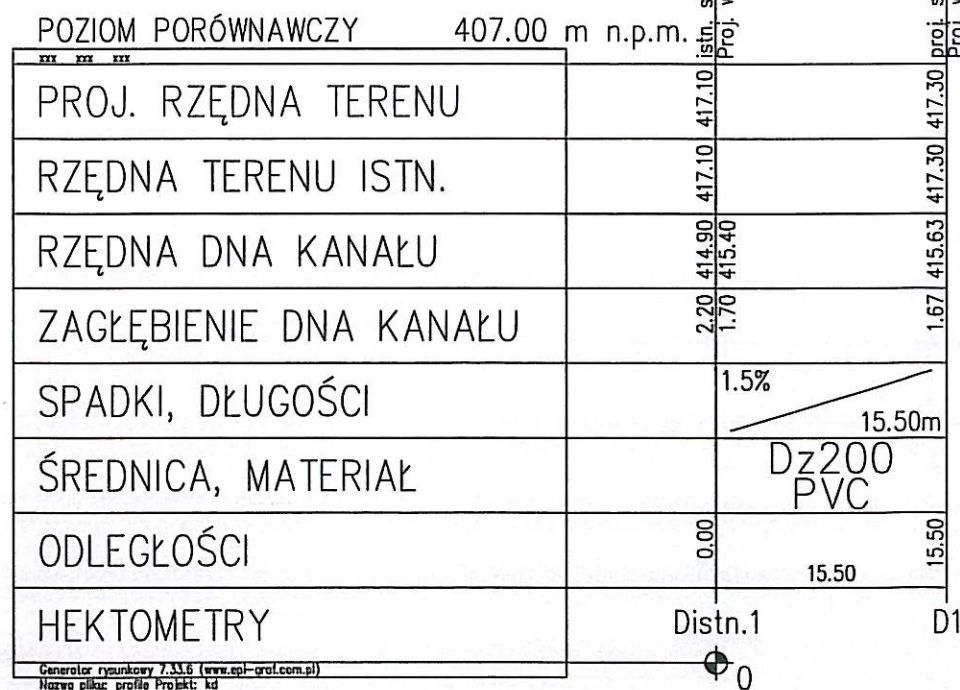
POZIOM PORÓWNAWCZY		407.00 m n.p.m.	
PROJ. RZĘDNA TERENU		417.50	417.30
RZĘDNA TERENU ISTN.		417.50	417.30
RZĘDNA OSI RUROCIĄGU		416.00	415.87
ZAGŁĘBIENIE OSI RUROCIĄGU		1.50	1.43
SPADKI, DŁUGOŚCI		1%	14.00m
ŚREDNICA, MATERIAŁ		PE Dz50mm L=14.00m	
ODLEGŁOŚCI		0.00	12.75
HEKTOMETRY		W1	Z2
Generator rysunkowy 7.33.6 (www.epi-gro.com.pl)		0	

Pracownia Projektowa „STANBUD” Cięcina, ul. Wspólna 1, 34-350 Węgierska-Górka		tel.: 601-86-57-32
Temat: PROJEKT ZAGOSPODAROWANIA PRZESTRZENI PUBLICZNEJ W ZAKRESIE BUDOWY I PRZEBUDOWY PLACU Z ZIELENIA, URZĄDZONA ORAZ BUDOWY BUDYNKU HANDLOWO-USŁUGOWEGO, WRAZ Z BUDOWĄ INFRASTRUKTURY TECHNICZNEJ NA DZIAŁKACH NR 1090/42, 1090/7, 1090/32, 1124/9 W WĘGIERSKIEJ GÓRCIE.		Branża: Sanitarna Projekt budowlano-wykonawczy
Tytuł rys.: Profil przyłącza wodociągowego		Data: 2019-06-26
Inwestor: GMINA WĘGIERSKA GÓRKA Ul. Zielona 43, 34-350 Węgierska Górka		Skala: 1:100/500
Projektował: mgr inż. Stanisław Golec upr. nr 308/02 K-ce	Podpis: 	Nr rys.: 2.1
Sprawdził: mgr inż. Urszula Jeleń upr. nr MAP/0215/PWOS/12	Podpis: 	



Pracownia Projektowa „STANBUD”		tel.:
Cięcina, ul. Wspólna 1, 34-350 Węgierska-Górka		601-86-57-32
Temat: PROJEKT ZAGOSPODAROWANIA PRZESTRZENI PUBLICZNEJ W ZAKRESIE BUDOWY I PRZEBUDOWY PLACU Z ZIELENIA, URZĄDZONA ORAZ BUDOWY BUDYNKU HANDLOWO-USŁUGOWEGO, WRAZ Z BUDOWĄ INFRASTRUKTURY TECHNICZNEJ NA DZIAŁKACH NR 1090/42, 1090/7, 1090/32, 1124/9 W WĘGIERSKIEJ GÓRCIE.		Branża: Sanitarna Projekt budowlano-wykonawczy
Tytuł rys.: Profil przyłącza kanalizacji sanitarnej		Data: 2019-06-26
Inwestor: GMINA WĘGIERSKA GÓRKA Ul. Zielona 43, 34-350 Węgierska Górka		Skala: 1:100/500
Projektował: mgr inż. Stanisław Golec upr. nr 308/02 K-ce	Podpis: 	Nr rys.: 2.2
Sprawdził: mgr inż. Urszula Jeleń upr. nr MAP/0215/PWOS/12	Podpis: 	

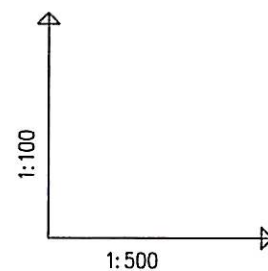




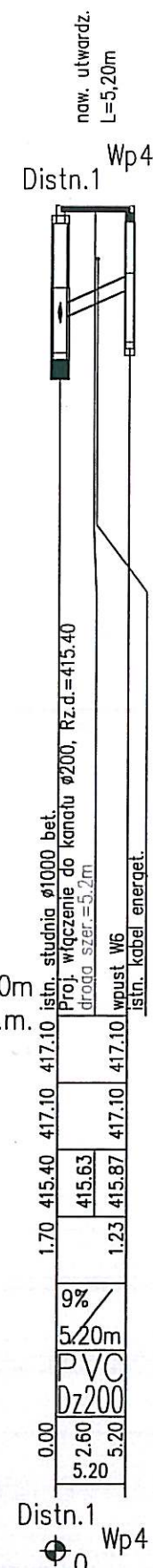
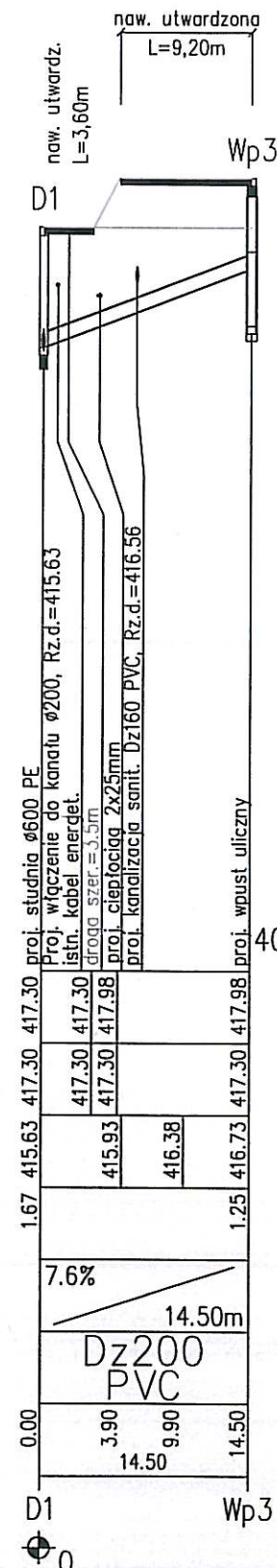
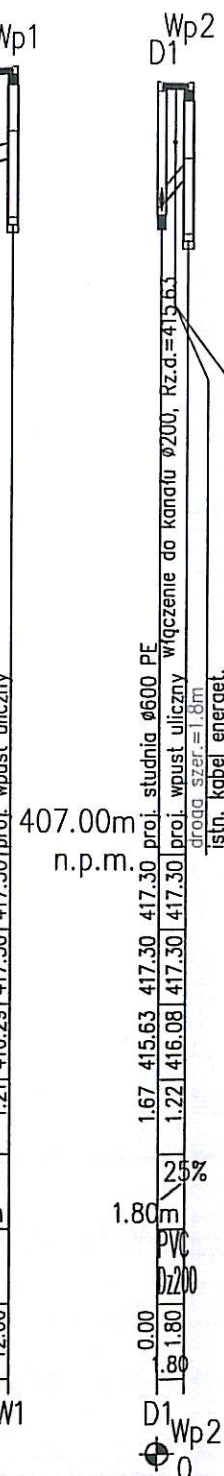
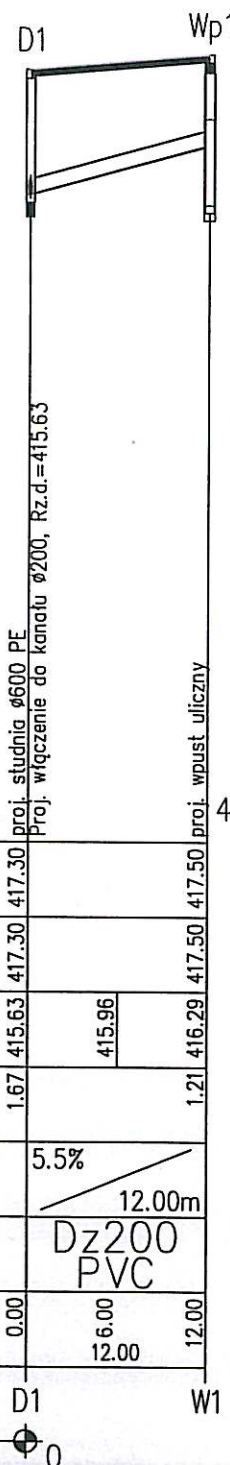
Pracownia Projektowa „STANBUD” Cięcina, ul. Wspólna 1, 34-350 Węgierska-Górka		tel.: 601-86-57-32
Temat: PROJEKT ZAGOSPODAROWANIA PRZESTRZENI PUBLICZNEJ W ZAKRESIE BUDOWY I PRZEBUDOWY PLACU Z ZIELENIA URZĄDZONĄ ORAZ BUDOWY BUDYNKU HANDLOWO-USŁUGOWEGO, WRAZ Z BUDOWĄ INFRASTRUKTURY TECHNICZNEJ NA DZIAŁKACH NR 1090/42, 1090/7, 1090/32, 1124/9 W WĘGIERSKIEJ GÓRCIE.		Branża: Sanitarna Projekt budowlano-wykonawczy
Tytuł rys.: Profile kanalizacji deszczowej /cz.1/		Data: 2019-06-26
Inwestor: GMINA WĘGIERSKA GÓRKA Ul. Zielona 43, 34-350 Węgierska Górka		Skala: 1:100/500
Projektował: mgr inż. Stanisław Golec upr. nr 308/02 K-ce	Podpis: 	Nr rys.: 2.3
Sprawił: mgr inż. Urszula Jeleń upr. nr MAP/0215/PWOS/12	Podpis: 	

POZIOM PORÓWNAWCZY	407.00 m n.p.m.	407.00 m n.p.m.
PROJ. RZĘDNA TERENU	417.30	417.50
RZĘDNA TERENU ISTN.	417.30	417.50
RZĘDNA DNA KANAŁU	415.63	416.29
ZAGŁĘBIENIE DNA KANAŁU	1.67	1.21
SPADKI, DŁUGOŚCI	5.5%	12.00m
ŚREDNICA, MATERIAŁ	Dz200 PVC	
ODLEGŁOŚCI	0.00	12.00
HEKTOMETRY	D1	W1

Generator rysunkowy 7.33.6 (www.epi-gro.com.pl)  
Nazwa pliku: profile Projekt: kd

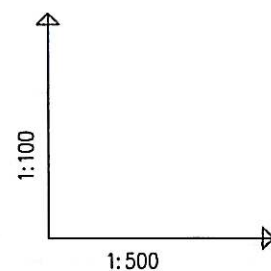


nawi. utwardzona  
L=12.00m



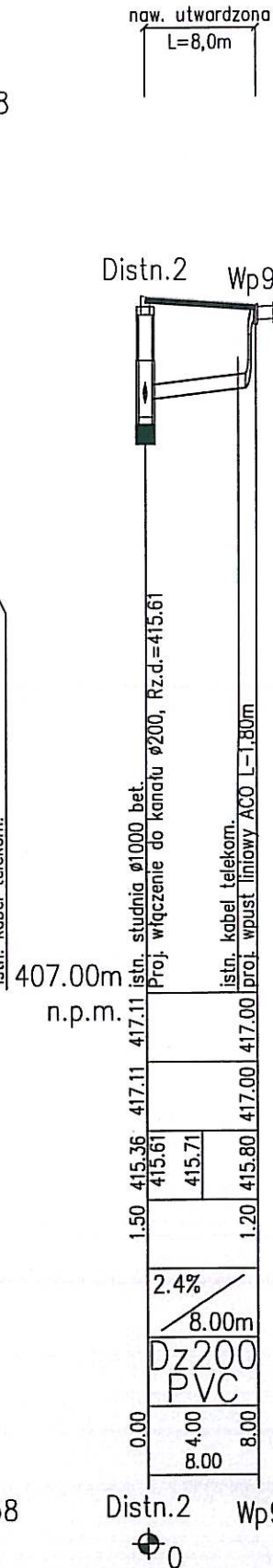



Pracownia Projektowa „STANBUD” Cięcina, ul. Wspólna 1, 34-350 Węgierska-Górka		tel.: 601-86-57-32
Temat: PROJEKT ZAGOSPODAROWANIA PRZESTRZENI PUBLICZNEJ W ZAKRESIE BUDOWY I PRZEBUDOWY PLACU Z ZIELENIA URZĄDZONĄ ORAZ BUDOWY BUDYNKU HANDLOWO-USŁUGOWEGO, WRAZ Z BUDOWĄ INFRASTRUKTURY TECHNICZNEJ NA DZIAŁKACH NR 1090/42, 1090/7, 1090/32, 1124/9 W WĘGIERSKIEJ GÓRCIE.		Branża: Sanitarna Projekt budowlano-wykonawczy
Tytuł rys.: Profile kanalizacji deszczowej /cz.2/		Data: 2019-06-26
Inwestor: GMINA WĘGIERSKA GÓRKA Ul. Zielona 43, 34-350 Węgierska Górka		Skala: 1:100/500
Projektował: mgr inż. Stanisław Golec upr. nr 308/02 K-ce	Podpis: 	Nr rys.: <b>2.4</b>
Sprawdził: mgr inż. Urszula Jeleń upr. nr MAP/0215/PWOS/12	Podpis: 	





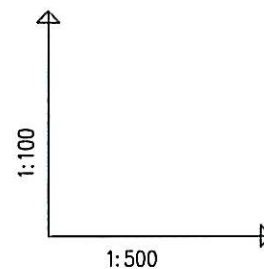
POZIOM PORÓWNAWCZY		407.00 m n.p.m.
PROJ. RZĘDNA TERENU		417.98
RZĘDNA TERENU ISTN.		417.90
RZĘDNA DNA KANAŁU		416.38
ZAGŁĘBIENIE DNA KANAŁU	1.60	416.78
SPADKI, DŁUGOŚCI	2.00m	20%
ŚREDNICA, MATERIAŁ		Dz200 PVC
ODLEGŁOŚCI	0.00	2.00
HEKTOMETRY	D2	Wp5

Generator rysunkowy 7.33.6 (www.epi-grof.com.pl)  
Nazwa pliku: profile Projekt: kd



Pracownia Projektowa „STANBUD” Cięcina, ul. Wspólna 1, 34-350 Węgierska-Górka		tel.: 601-86-57-32
Temat: PROJEKT ZAGOSPODAROWANIA PRZESTRZENI PUBLICZNEJ W ZAKRESIE BUDOWY I PRZEBUDOWY PLACU Z ZIELENIA URZĄDZONĄ ORAZ BUDOWY BUDYNKU HANDLOWO-USŁUGOWEGO, WRAZ Z BUDOWĄ INFRASTRUKTURY TECHNICZNEJ NA DZIAŁKACH NR 1090/42, 1090/7, 1090/32, 1124/9 W WĘGIERSKIEJ GÓRCIE.		Branża: Sanitarna Projekt budowlano-wykonawczy
Tytuł rys.: Profile kanalizacji deszczowej /cz.3/		Data: 2019-06-26
Inwestor: GMINA WĘGIERSKA GÓRKA Ul. Zielona 43, 34-350 Węgierska Górka		Skala: 1:100/500
Projektował: mgr inż. Stanisław Golec upr. nr 308/02 K-ce	Podpis: 	Nr rys.: 2.5
Sprawdził: mgr inż. Urszula Jeleń upr. nr MAP/0215/PWOS/12	Podpis: 	





do węzła cieplnego w proj. budynku  
/cd. wg. projektu instalacji c.o./

POZIOM PORÓWNAWCZY 407.00 m n.p.m.

PROJ. RZĘDNA TERENU	417.25	417.25	417.25	417.70
RZĘDNA TERENU ISTN.	417.25	417.25	417.25	417.50
RZĘDNA OSI SIECI	416.05	416.05	416.27	416.50
NAZIOM	1.19	1.19		1.19
SPADKI, DŁUGOŚCI	0.2%	6%		
	1.30	7.40		
ŚREDNICA, MATERIAŁ			rury preizolowane Dn2x25mm	
ODLEGŁOŚCI	0.00	4.90	8.70	
HEKTOMETRY	1.30	7.40		

Generator rysunkowy 7.33.6 (www.spl-graf.com.pl)  
Nazwa pliku: profile Projekt: co

Pracownia Projektowa „STANBUD” Cięcina, ul. Wspólna 1, 34-350 Węgierska-Górka		tel.: 601-86-57-32
Temat: PROJEKT ZAGOSPODAROWANIA PRZESTRZENI PUBLICZNEJ W ZAKRESIE BUDOWY I PRZEBUDOWY PLACU Z ZIELENIA URZĄDZONĄ ORAZ BUDOWY BUDYNKU HANDLOWO-USŁUGOWEGO, WRAZ Z BUDOWĄ INFRASTRUKTURY TECHNICZNEJ NA DZIAŁKACH NR 1090/42, 1090/7, 1090/32, 1124/9 W WĘGIERSKIEJ GÓRCIE.		Branża: Sanitarna Projekt budowlano- wykonawczy
Tytuł rys.: Profil przyłącza ciepłowniczego		Data: 2019-06-26
Inwestor: GMINA WĘGIERSKA GÓRKA Ul. Zielona 43, 34-350 Węgierska Górka		Skala: 1:100/500
Projektował: mgr inż. Stanisław Golec upr. nr 308/02 K-ce	Podpis: 	Nr rys.: <b>2.6</b>
Sprawdził: mgr inż. Urszula Jeleń upr. nr MAP/0215/PWOS/12	Podpis: 	